

EURA, Euran kirkonkylä, Vainionmäki  
Rautakautinen ruumiskalmisto  
Koekaivaus Paula Purhonen 1980

EURA, Euran kirkonkylä, Vainionmäki

Rautakautinen ruumiskalmisto. I.

Kl. Euran kirkonkylä

Tl. Vainionmäki RN:o 4:15

Maanomistaja Heikki Linnemäki, os. Lahnatie 28, 27500 Kauttua

Peruskarttalehti 1134 08 Eura, painettu 1978, koordinaatit: x = 8060, y = 6088, z = 37,5

Kertomukseen liittyy ote peruskarttalehdestä 1134 08 (sivu 2), asemapiirroksen pienennös (sivu 3) ja kuvataulu (sivu 4), jossa on kuvat negatiiveista 52170, 52172-52174 ja 52182-52183, sekä negatiivit 52166-52189

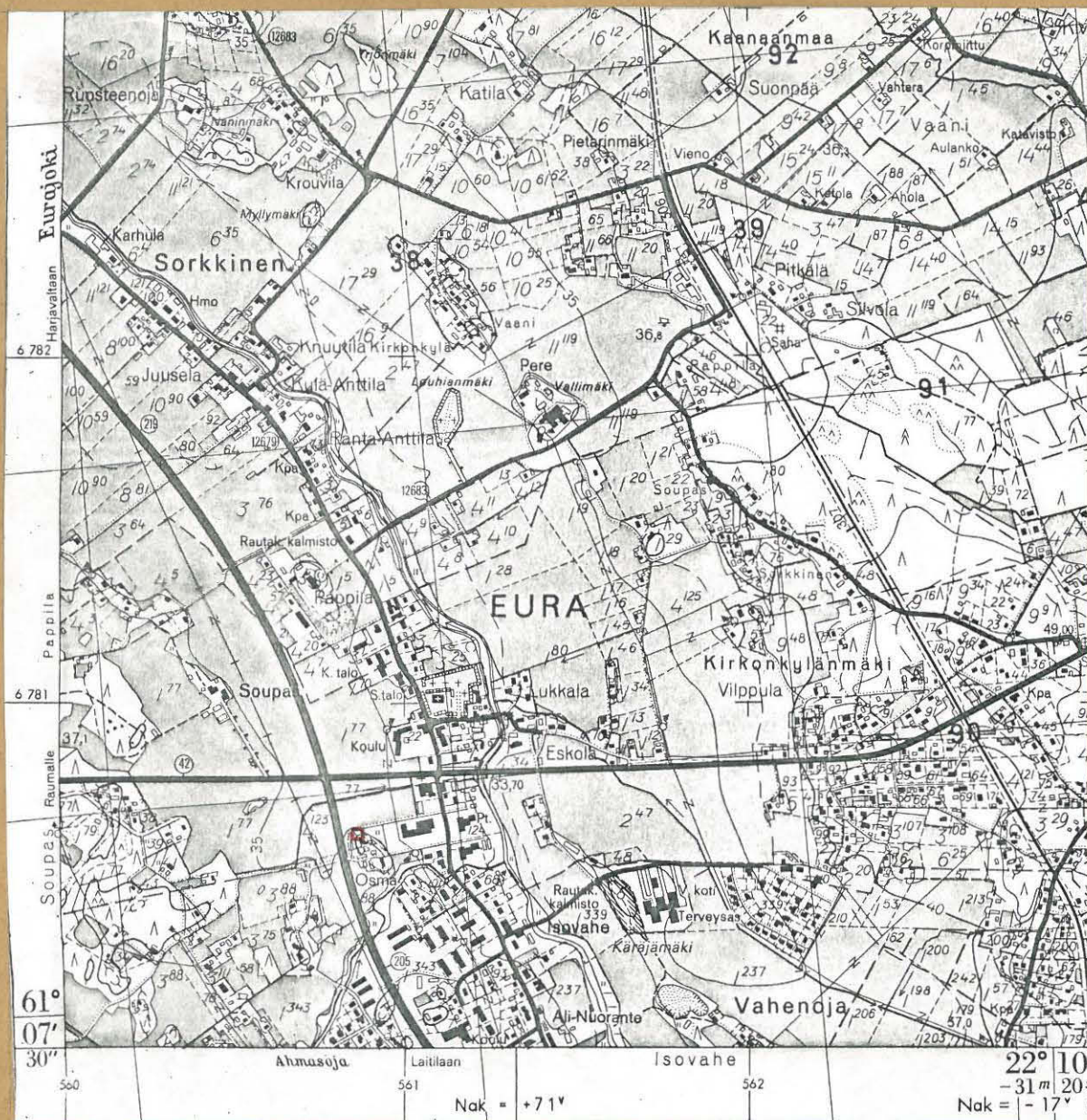
Paikalta on löydöt: keihäänkärki KM 14816 ja keihäänkärki Satakunnan museo 2349.

Heikki Linnemäen, os. yllä, ilmoitettua 23.3.1980 museovirastoon aikomuksestaan rakentaa baarirakennus Euran kirkonkylässä omistamansa Vainionmäen tilan maalle Uusikaupunki-Harjavalta-tien ja Liiketien risteykseen suoritettiin 14.5.1980 suunnitellun rakennuksen paikalla koekaivaus. Koska museovirastolla ei ollut varoja kaivausapulaisten palkkaamiseen tekivät kaivamistyön maanomistaja ja allekirjoittanut.

Rakennuspaikalta oli ennen koekaivausta poistettu 40-50 cm:n paksuinen ruokamultakerros koneellisesti. Sen alla olevaa hiekkakerrosta kaivettiin lapioilla n. 30 cm, kunnes tuli näkyviin puhdas maa. Alue oli karkeaa tummankeltaista hiekkaa ja soraa, jossa oli vielä joitakin likamaaläikkiä. Tutkittaessa läikät osoittautuivat roskakuoppien jäljiksi ja niissä oli mm. nahanpaloja paikalla olleesta suutarinverstaasta. Yksi kuopista ulottui muita syvemmälle ja oli todennäköisesti paikalla olleen omenapuun istutuskuoppa. Myös tien reunassa ruokamultakerros ulottui syvemmälle kuin muualla alueella. Mitään ruumishautoja tms. kiinteisiin muinaisjäännöksiin viittaavia merkkejä ei paikalla voinut havaita.

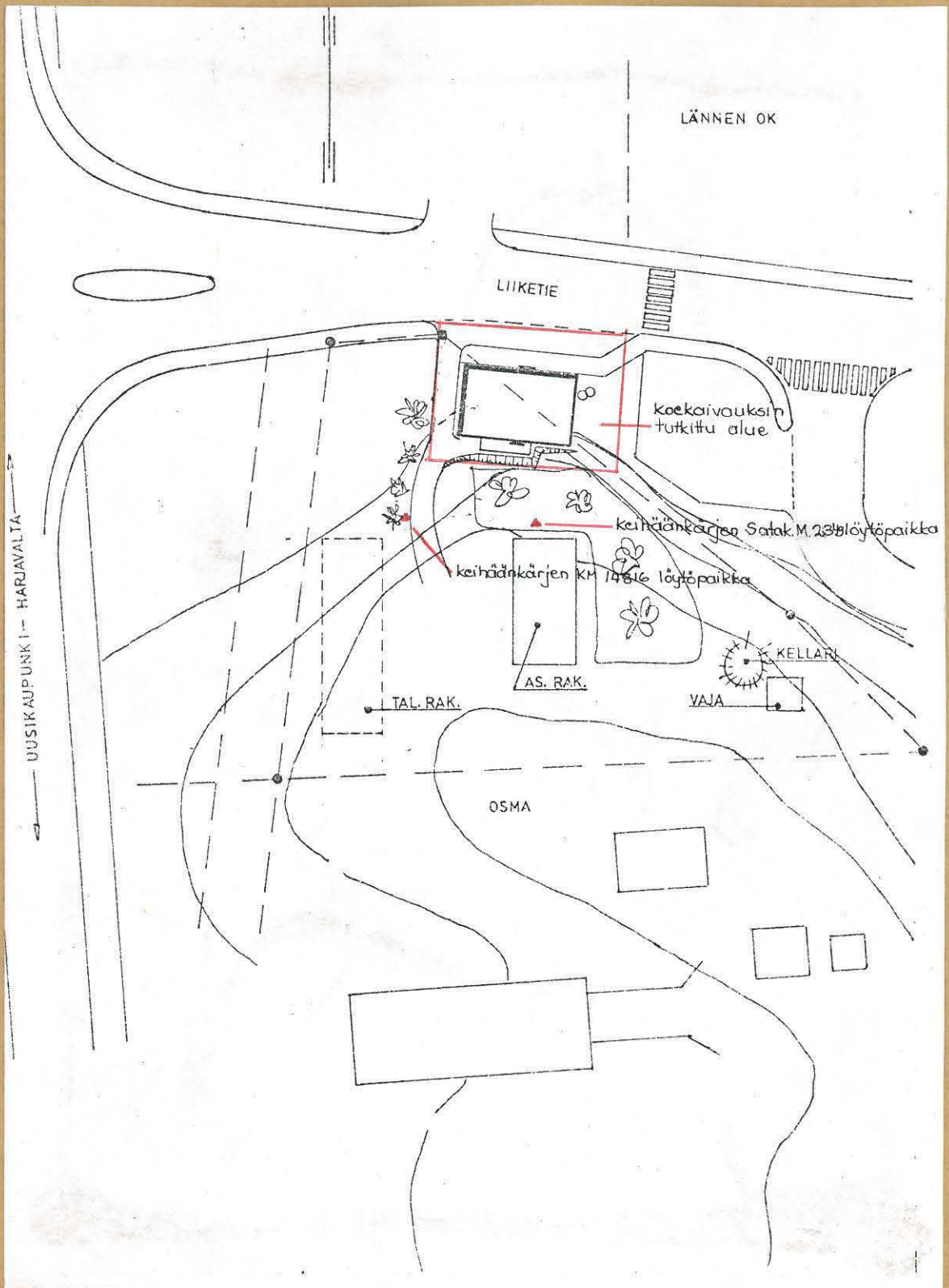
Helsingissä 13.4.1982

*Paula Purhonen*  
Paula Purhonen



Ote peruskarttalehdestä 1134 08 Eura, painettu 1978


■ tutkittu alue



ASEMPIIRROS ~~4:500~~ PIENENNYS 33%  
VAINIOMÄKI RN<sup>o</sup> 4:15  
HEIKKI LINNEMÄKI EURA KIRKONKYLÄ

EURASSA 17.3.-80

*Raimo Kuitavaara*



- ① Vainionmäen päätakennus ja sen edessä koekaivauksin tutkittu alue luoteesta kuvattuna.
- ② Koekaivausalue lounaasta kuvattuna.
- ③ Maanomistaja Heikki Linnemäki kaivamassa tutkittavalla alueella.
- ④ Koekaivausalue pohjoisesta kuvattuna.

①

52173

52172



②

52183

52182



③

52194



④

52170