

MUSEOVIRASTO

EURA VÄHÄVAHE KAUNISMÄKI

Rautakautisen ruumishautakalmiston kaivaus

Osa II. Karttaliitteiden pienennökset ja kuvataulut

A.Vikkula - N.Strandberg 1987

\*\*\*\*\*

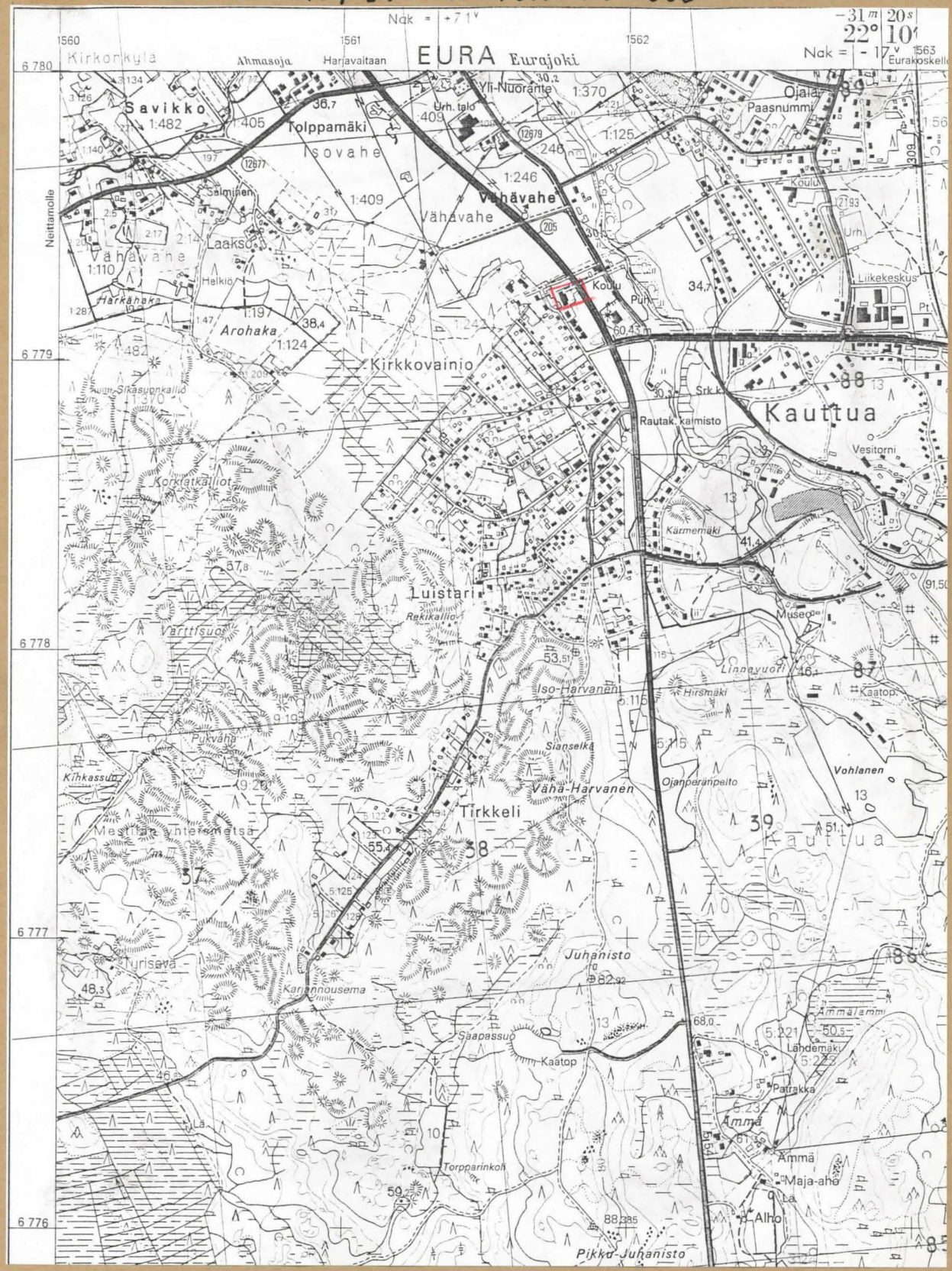
Museovirasto \* Esihistorian toimisto \* Topografinen arkisto

1989



# EURA KAUNISMÄKI

OTE PERUSKARTALTA 1134 07 MAUTTUA 1:20 000 HELSINKI 1985



ALUEESTA PIIRRETTY YLEISKARTTA 1:500

x = 6779 24  
 y = 1561 82  
 z = 38,5 m mpy

A. VIKKULA 1987

## EURA KAUNISMÄKI

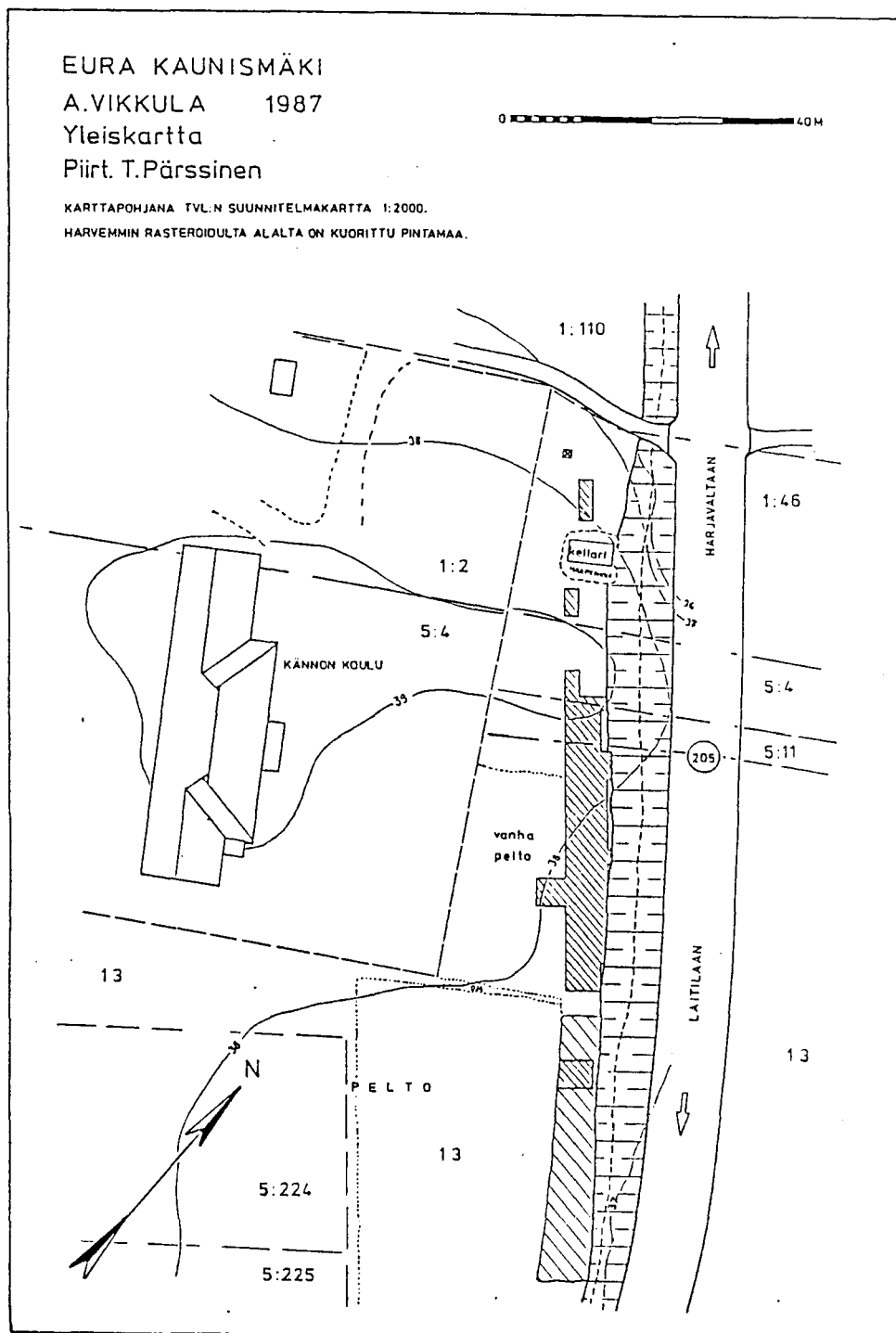
A.VIKKULA 1987

Yleiskartta

Piirt. T.Pärssinen

KARTTAPOHJANA TVL:N SUUNNITELMAKARTTA 1:2000.

HARVEMMIN RASTERIOIDULTA ALALTA ON KUORITTU PINTAMAA.

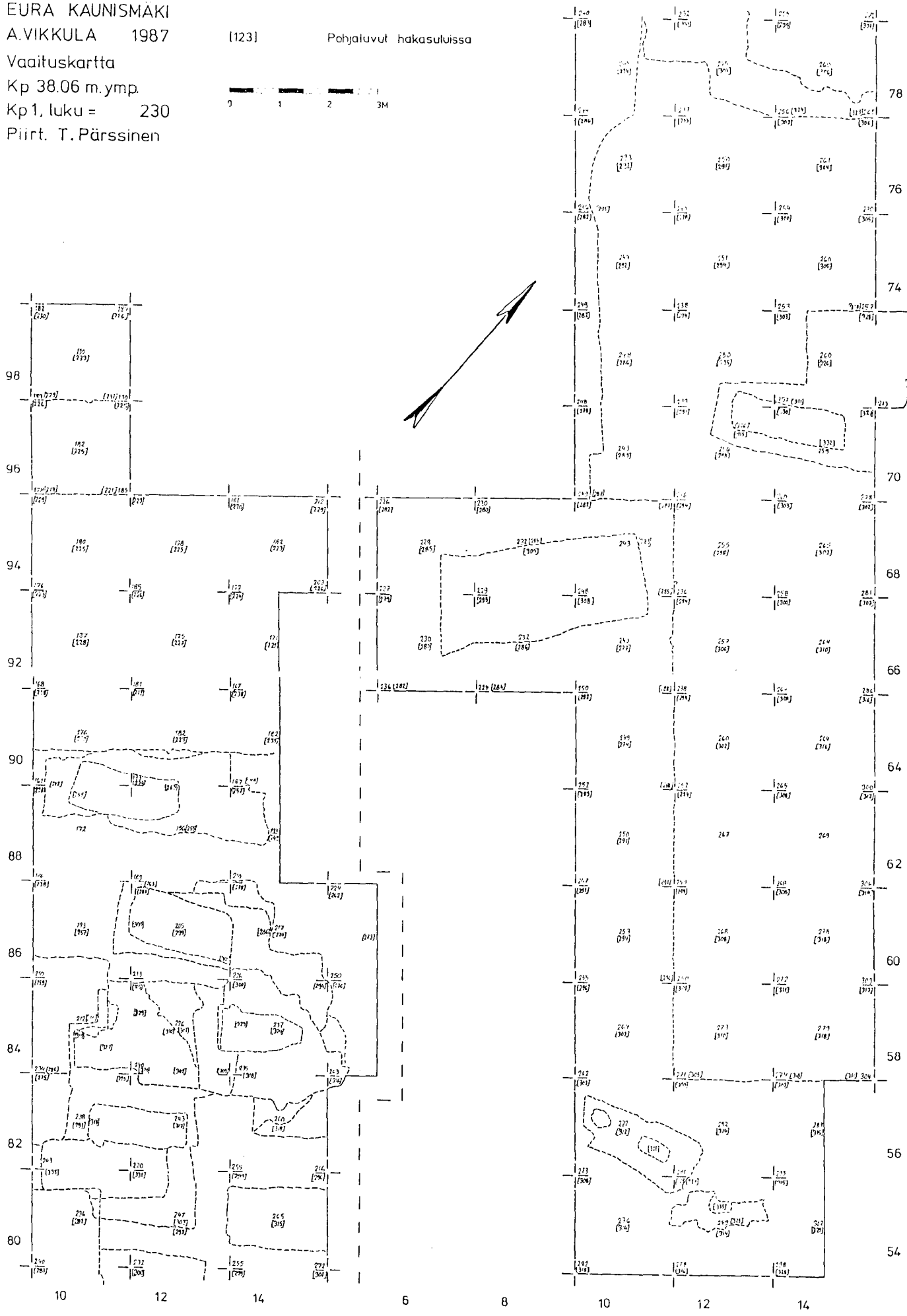



Pienennös karttaliitteestä 1 mittakaavaan 1:1000



EURA KAUNISMAKI  
 A. VIKKULA 1987  
 Vaaituskartta  
 Kp 38.06 m. ymp.  
 Kp 1, luku = 230  
 Piirt. T. Pärssinen

(123) Pohjaluvut hakasuluissa

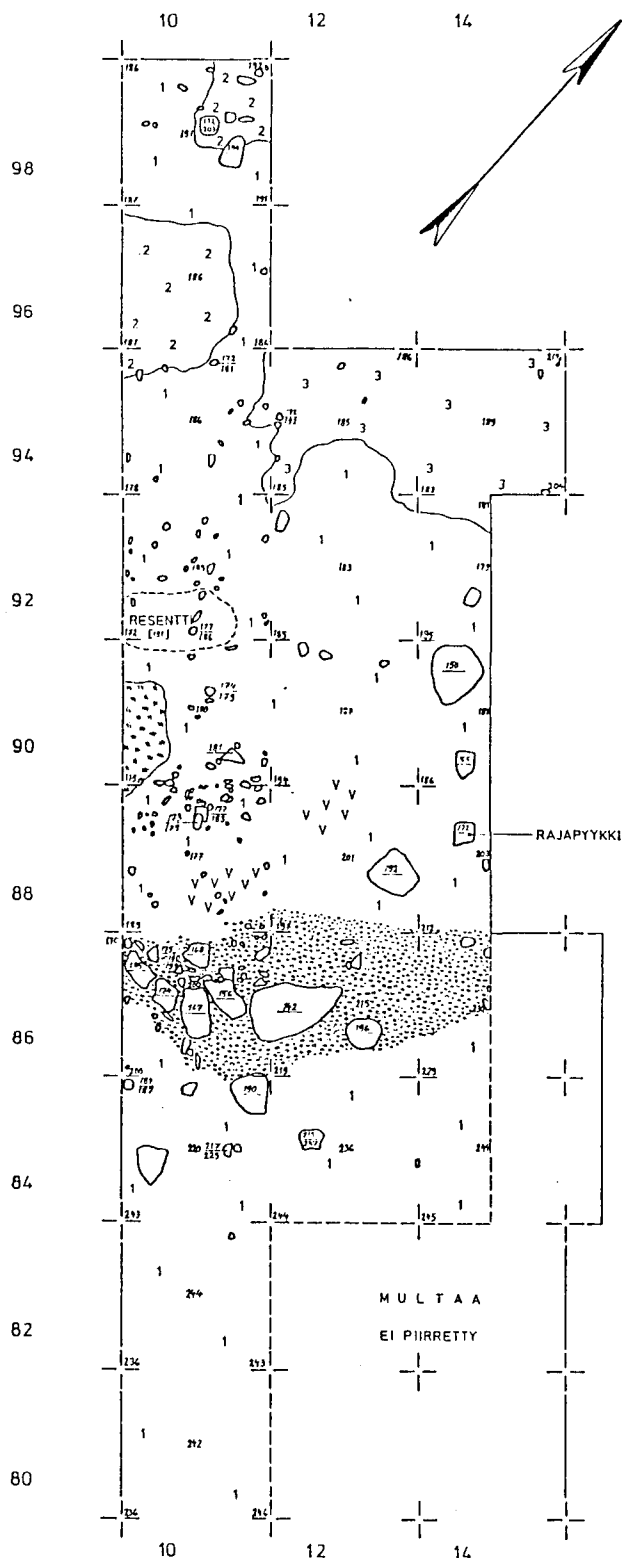



Pienennös karttaliitteestä 2 mittakaavaan 1:100



EURA KAUNISMÄKI  
 A.VIKKULA 1987  
 Taso 1  
 Kp 38.06 m.ymp.  
 Kp1, luku = 230  
 Piirt. N. Strandberg

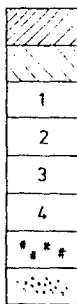

1	Multa
2	Huuhoutunut hiekka
3	Vaalea hiekka
V V V V	Turve
# # #	Hilli
•••••	Pieniä kiviä



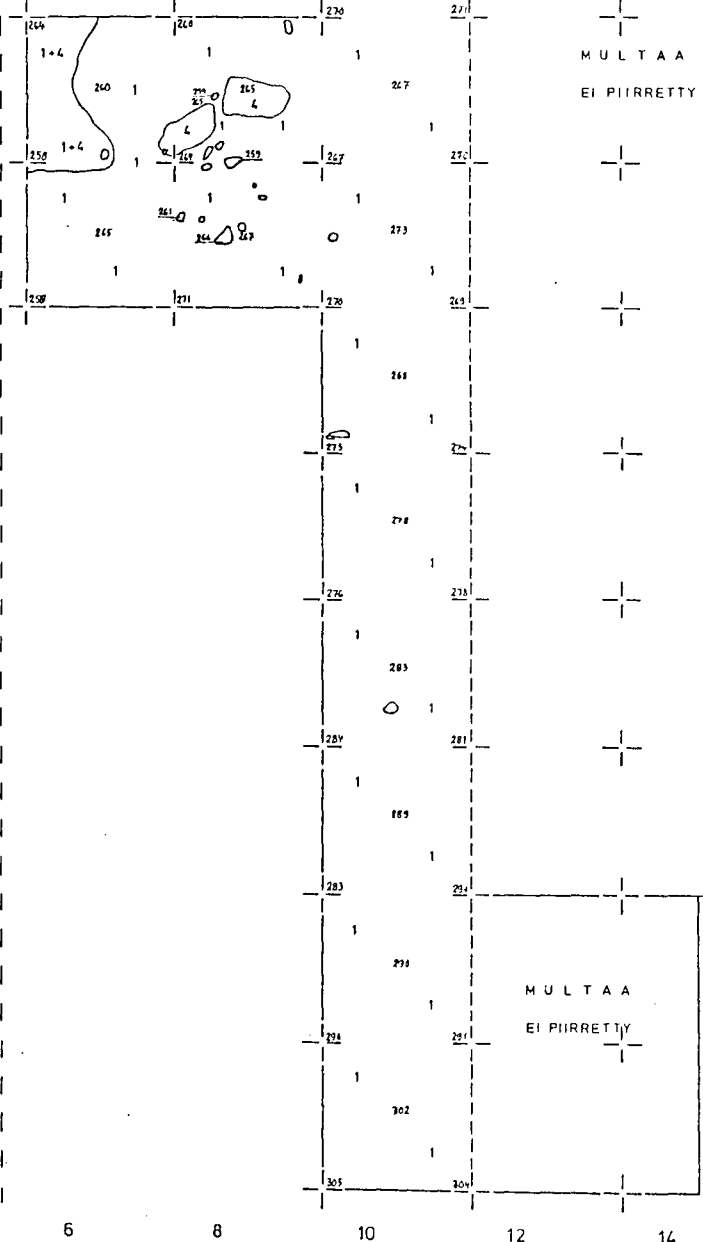

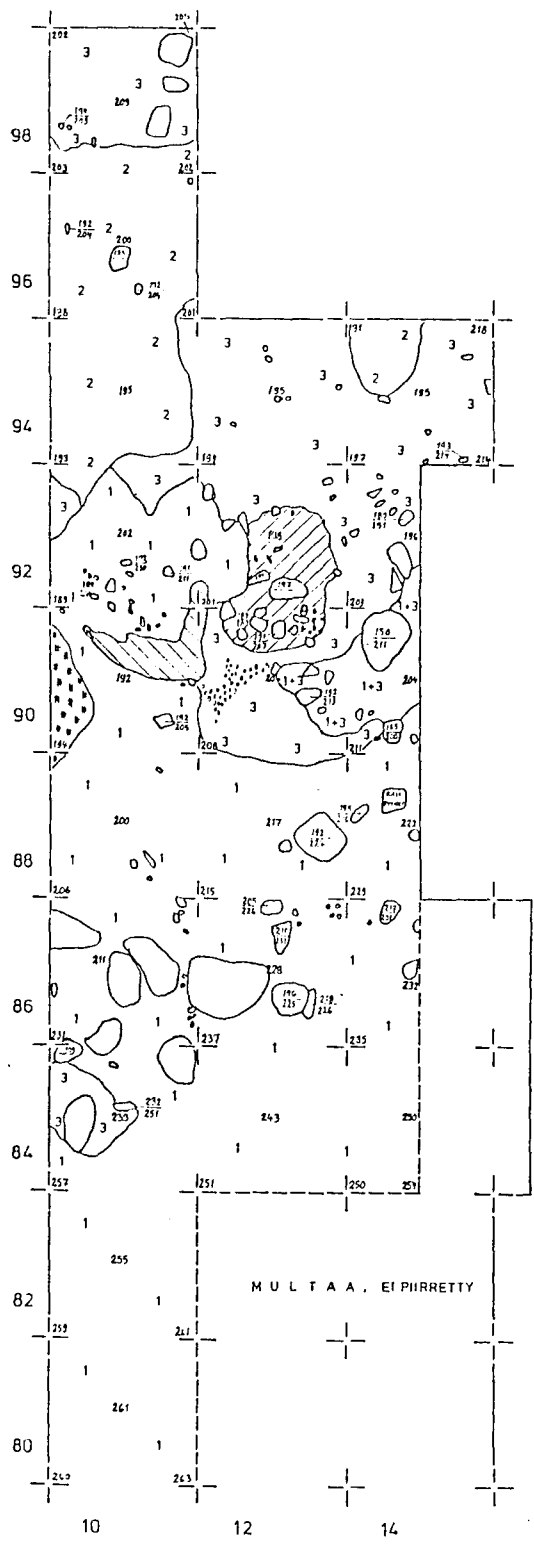
	10	12	14
78	254	257	
76	254	253	
74	252	252	
72	254	253	
70	255	253	
MULTAA 68	260	253	MULTAA A
	255	253	EI PIIRRETTY
66	263	253	
	252	253	
64	254	254	
	254	257	
62	260	260	
	255	264	
60	267	267	
	263	267	
58	270	270	
	272	281	
56	279	279	
	275	287	
54	284	284	
	293	293	
	10	12	14

Pienennös karttaliitteestä 3 mittakaavaan 1:100

EURA KAUNISMAKI  
 A.VIKKULA 1987  
 Taso 2  
 Kp 38.06 m.ymp.  
 Kp1, luku = 230  
 Piirt. N. Strandberg



- Likamaa, tiheys ilmaisee vahvuuden
- Tumman ruskea hiekka
- 1 Multa
- 2 Huuhtoutunut hiekka
- 3 Vaalea hiekka
- 4 Ruskea hiekka
- Hiili
- Pieniä kiviä



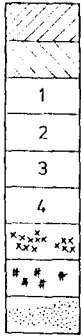

MULTAA  
 EI PIIRRETTY

MULTAA, EI PIIRRETTY

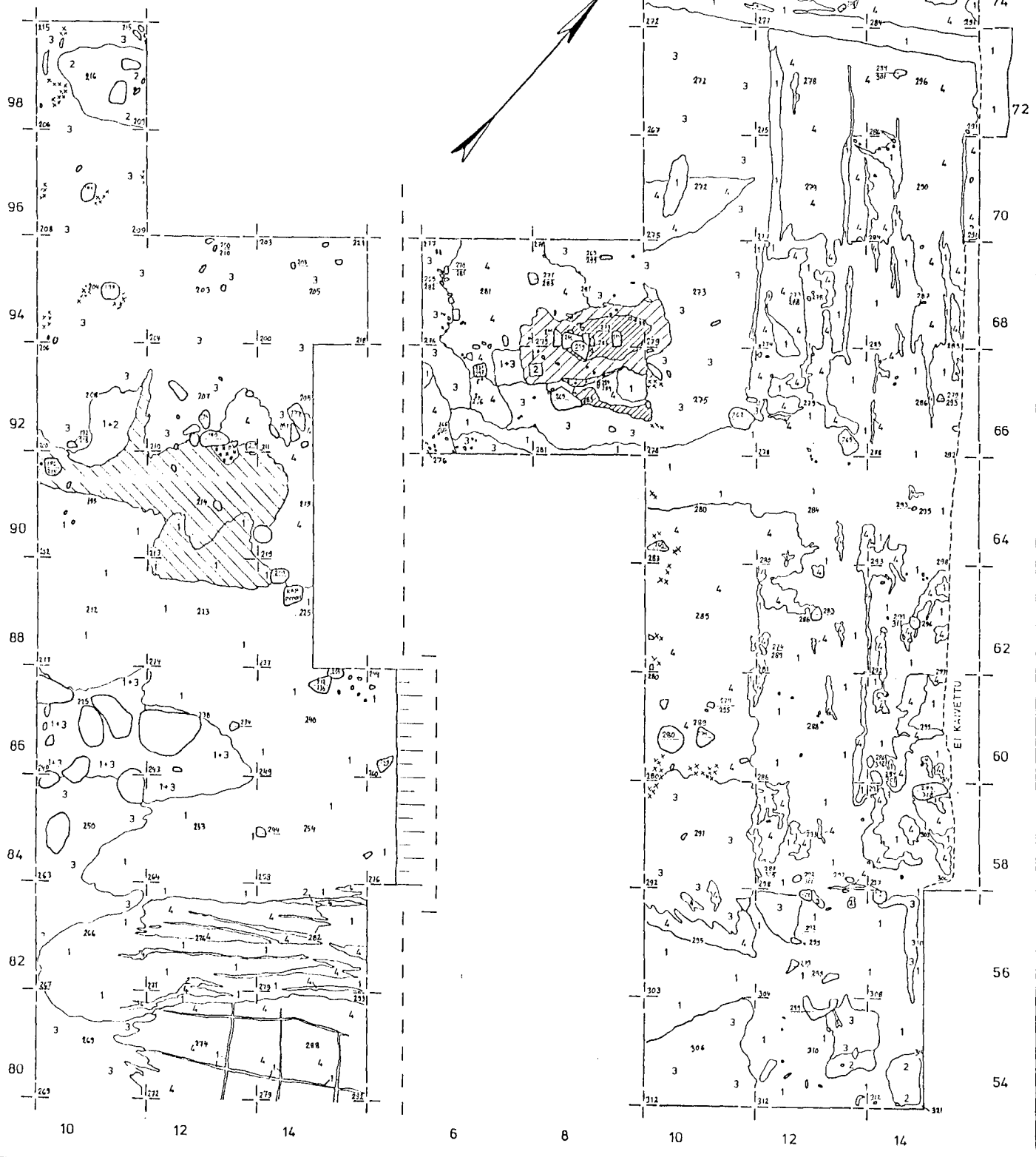
MULTAA  
 EI PIIRRETTY

Pienennös karttaliitteestä 4 mittakaavaan 1:100

EURA KAUNISMÄKI  
 A.VIKKULA 1987  
 Taso 3  
 Kp 38.06 m.ymp.  
 Kp1, luku = 230  
 Piirt. N.Strandberg  
 T.Pärssinen



- Likamaa, tiheys ilmaisee vahvuuden
- Tumman ruskea hiekka
- Multa
- Huuhoutunut hiekka
- Vaalea hiekka
- Ruskea hiekka
- Ruostehiekka
- Hiili
- Sora



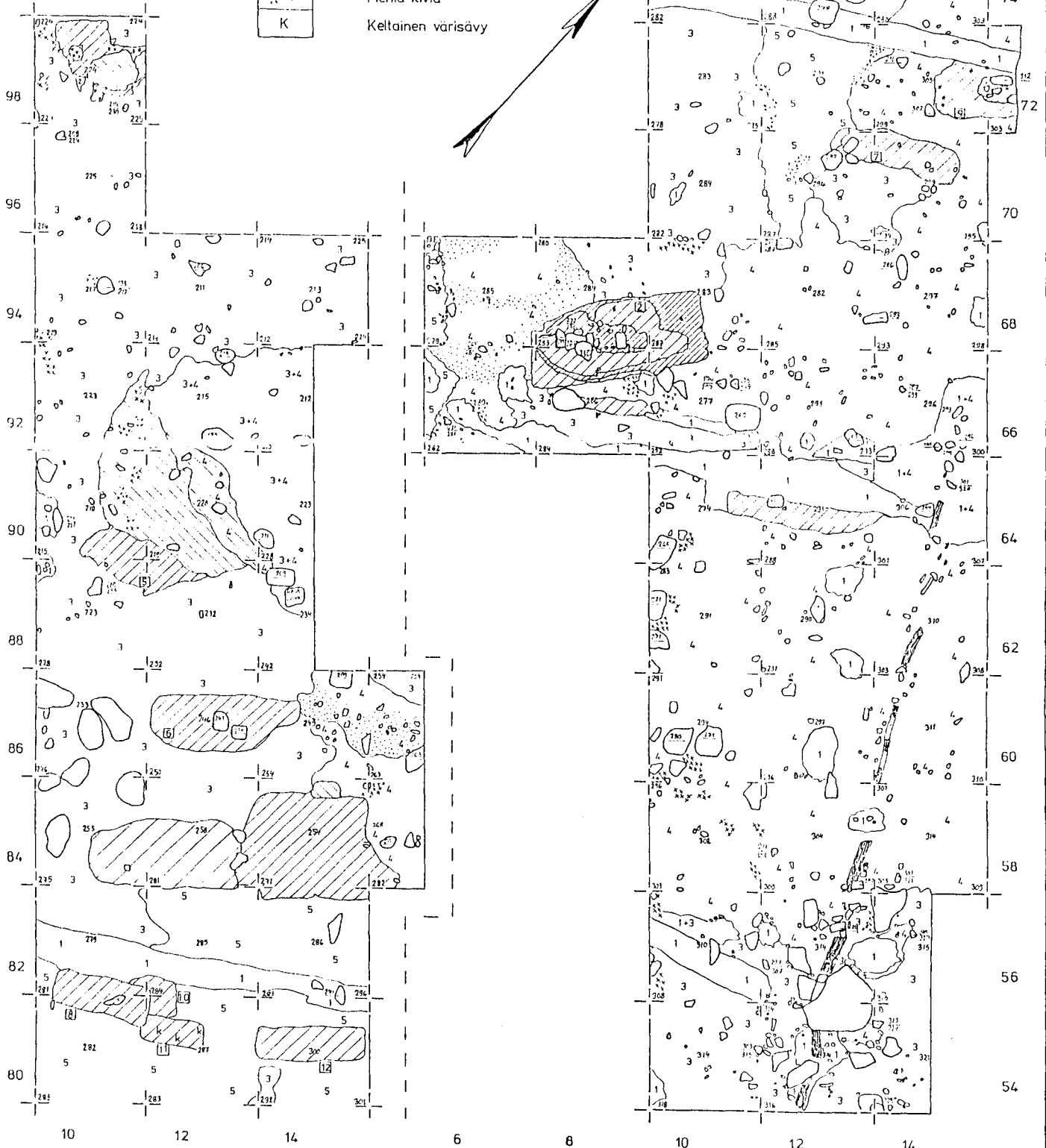

Pienennös karttaliitteestä 5 mittakaavaan 1:100



EURA KAUNISMÄKI  
 A.VIKKULA 1987  
 Taso 4  
 Kp 38.06 m.ymp.  
 Kp1, luku = 230  
 Piirt. N. Strandberg

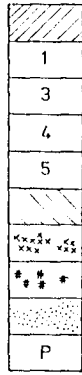
[Symbol]	1
[Symbol]	2
[Symbol]	3
[Symbol]	4
[Symbol]	5
[Symbol]	Ruostehiekka
[Symbol]	Hiili
[Symbol]	Sora
[Symbol]	Puuta
[Symbol]	Pieniä kiviä
[Symbol]	K

- Likamaa, tiheys ilmaisee vahvuuden
- Tumman ruskea hiekka
- Multa
- Huuhtoutunut hiekka
- Vaalea hiekka
- Ruskea hiekka
- Siltti
- Ruostehiekka
- Hiili
- Sora
- Puuta
- Pieniä kiviä
- Keltainen värisävy

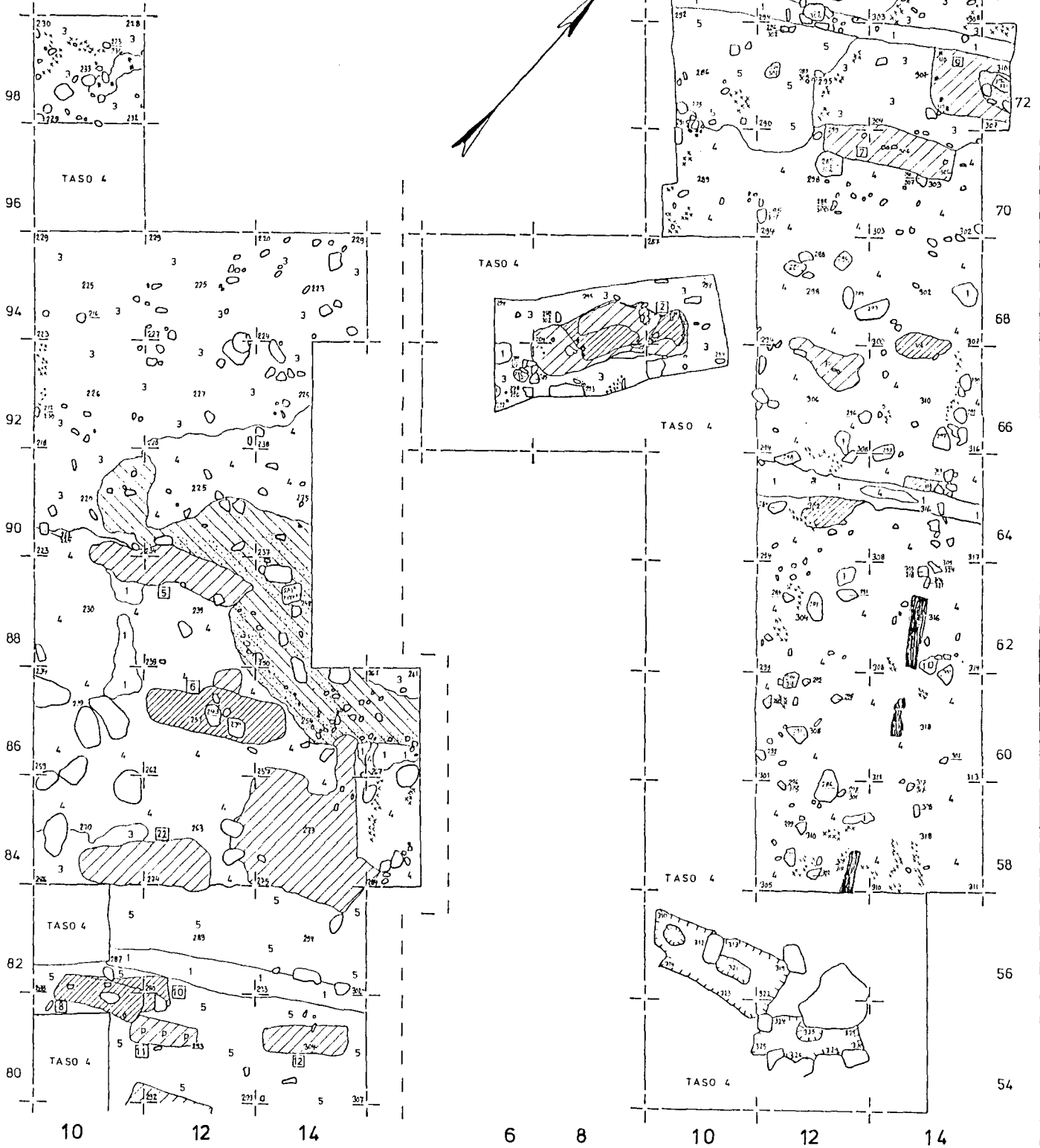


Pienennös karttaliitteestä 6 mittakaavaan 1:100

EURA KAUNISMÄKI  
 A.VIKKULA 1987  
 Taso 5  
 Kp 38.06 m.ymp.  
 Kp1, luku = 230  
 Piirt. N. Strandberg




- Likamaa, tiheys ilmaisee vahvuuden
- Multa
- Vaalea hiekka
- Ruskea hiekka
- Siltti
- Tumman ruskea hiekka
- Ruostehiekka
- Hiili
- Sora
- Punertava värisävy



Pienennös karttaliitteestä 7 mittakaavaan 1:100

EURA KAUNISMÄKI  
 A.VIKKULA 1987  
 Taso 6  
 Kp 38.06 m.ymp.  
 Kp1, luku = 230  
 Piirt. N.Strandberg,  
 T.Pärssinen



	Likamaa, tiheys ilmaisee vahvuuden
1	Multa
3	Vaalea hiekka
4	Ruskea hiekka
5	Siltti
	Ruostehiekka
	Sora
N	Noki

90

88

86

84

82

80

78

76

74

72

70

68

66

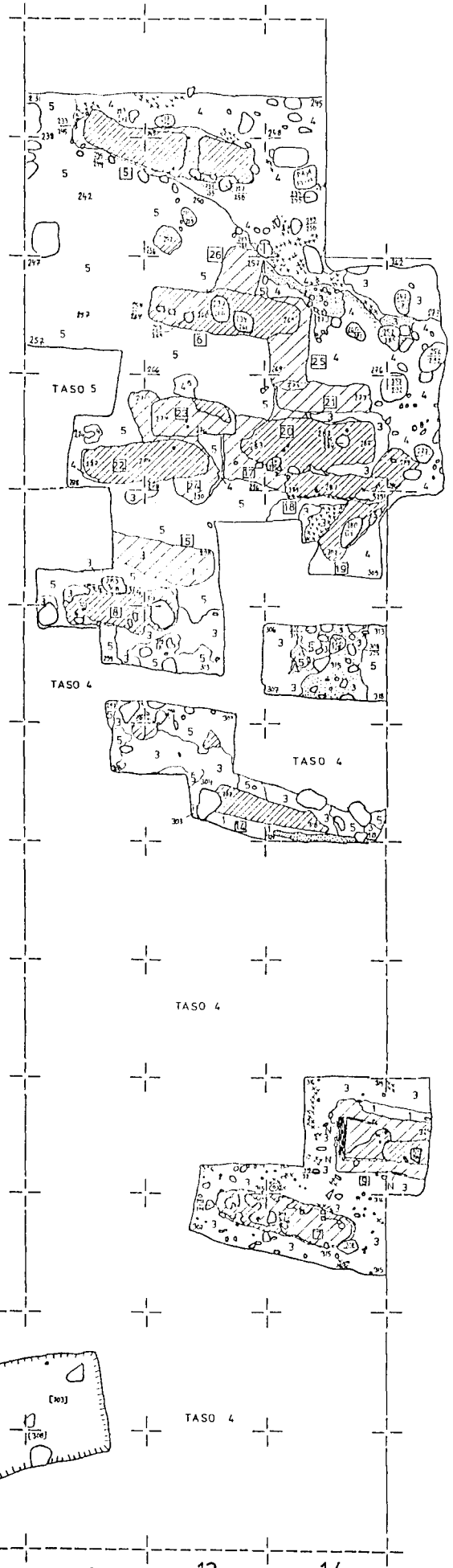
6

8

10

12

14



Pienennös karttaliitteestä 8 mittakaavaan 1:100



EURA KAUNISMÄKI

A.VIKKULA 1987

Taso 7

Kp 38.06 m.ymp.

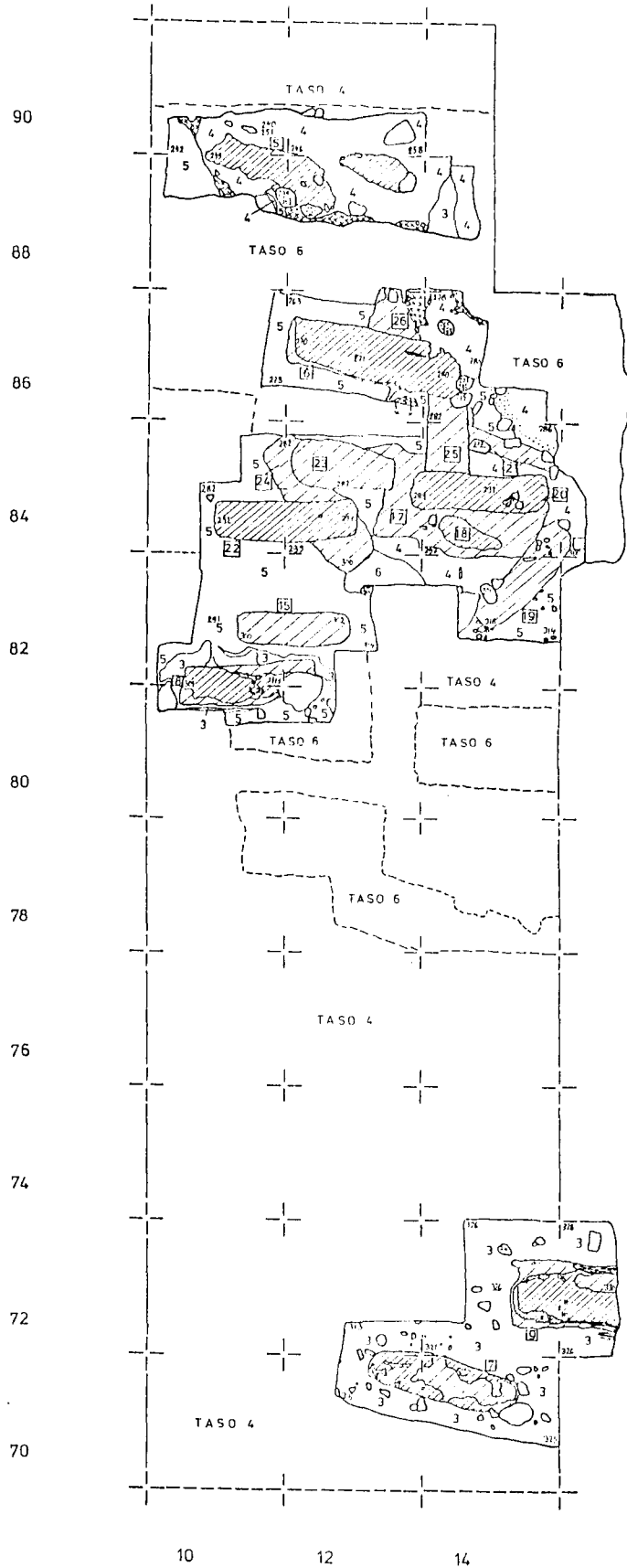

Kp1, luku = 230

Piirt. N Strandberg,

T.Pärssinen



	Likamaa, tiheys ilmasee vahvuuden
3	Vaalea hiekka
4	Ruskea hiekka
5	Siltti
6	Savi
	Ruostehiekka
	Hiili
	Puuta



Pienennös karttaliitteestä 9 mittakaavaan 1:100

EURA KAUNISMÄKI

A.VIKKULA 1987

Taso 8



Kp 38.06 m.ymp.

Kp1, luku = 230

Piirt. N.Strandberg,

T.Pärssinen,

K.Lesell-Cabalou



Likamaa, tiheys ilmaisee vahvuuden

Vaalea hiekka

Ruskea hiekka


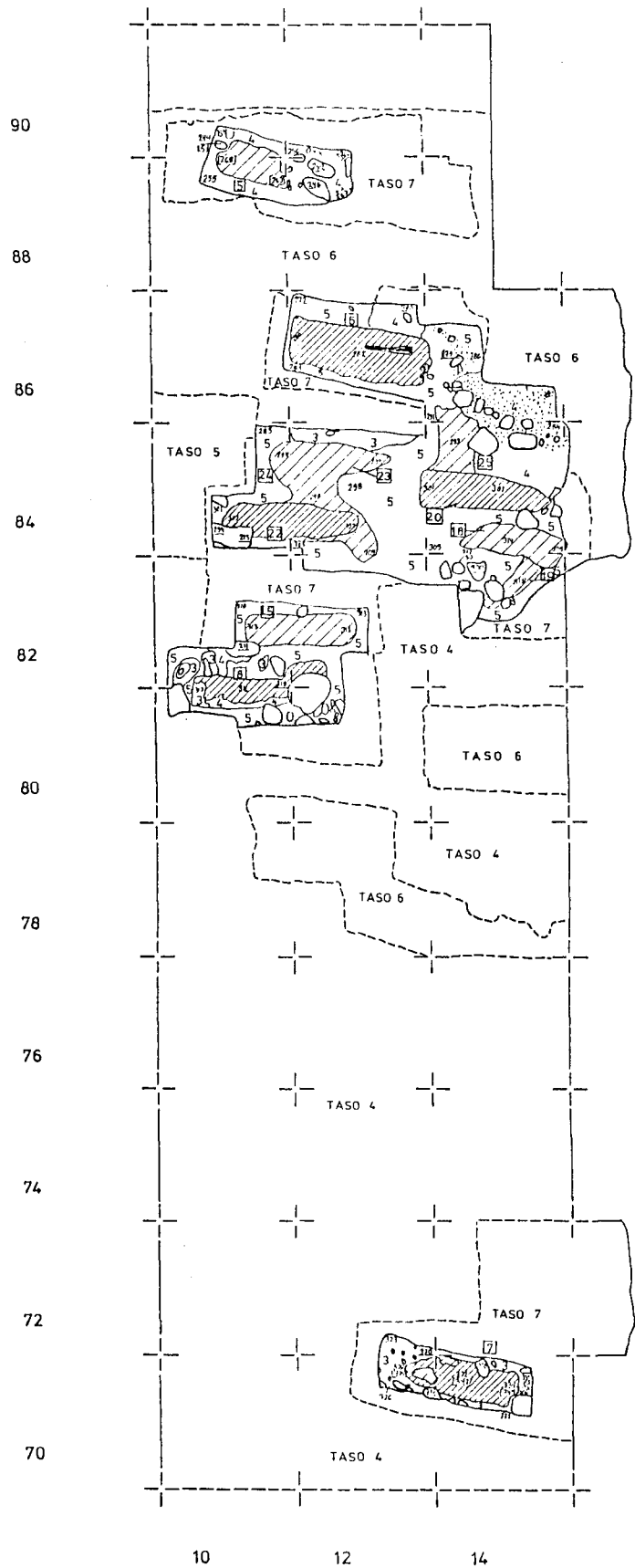
Siltti

Sora

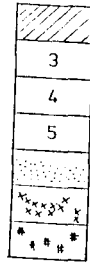
Ruostehiekka

Hiili


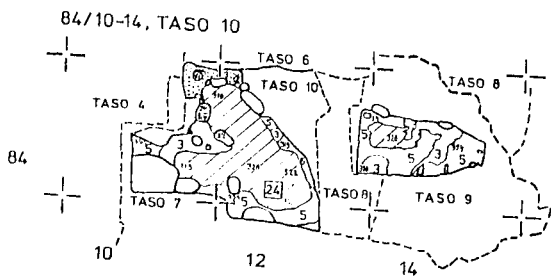
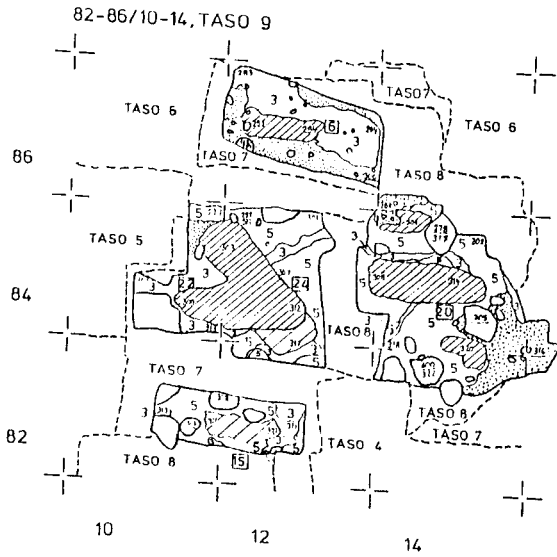
Puuta



EURA KAUNISMÄKI  
 A.VIKKULA 1987  
 Taso 9 ja 10  
 Kp 38.06 m.ymp.  
 Kp1, luku = 230  
 Piirt. T. Pärssinen

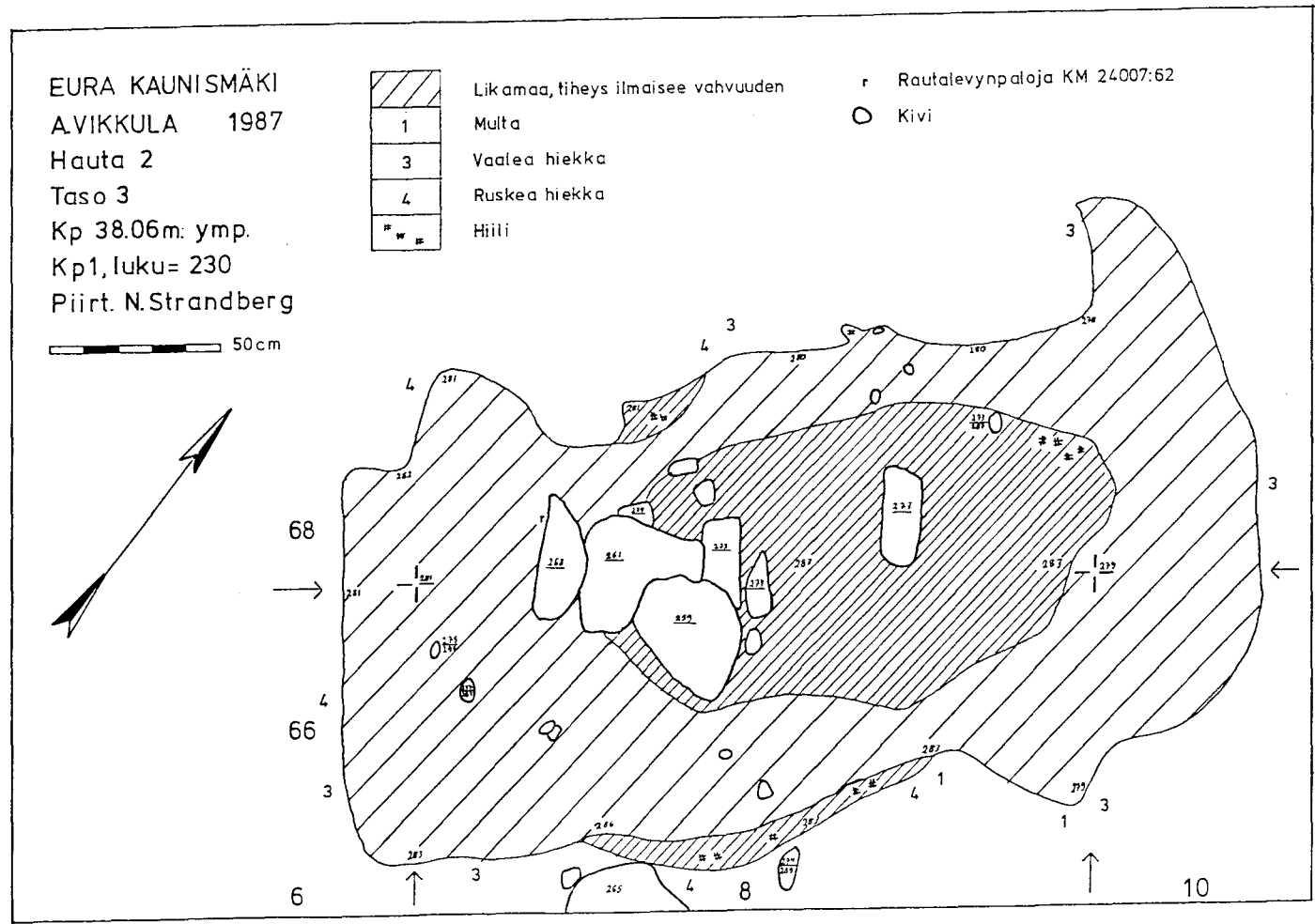


Likamaa, tiheys ilmaisee vahvuuden  
 Vaalea hiekka  
 Ruskea hiekka  
 Siltti  
 Sora  
 Ruostehiekka  
 Hiili



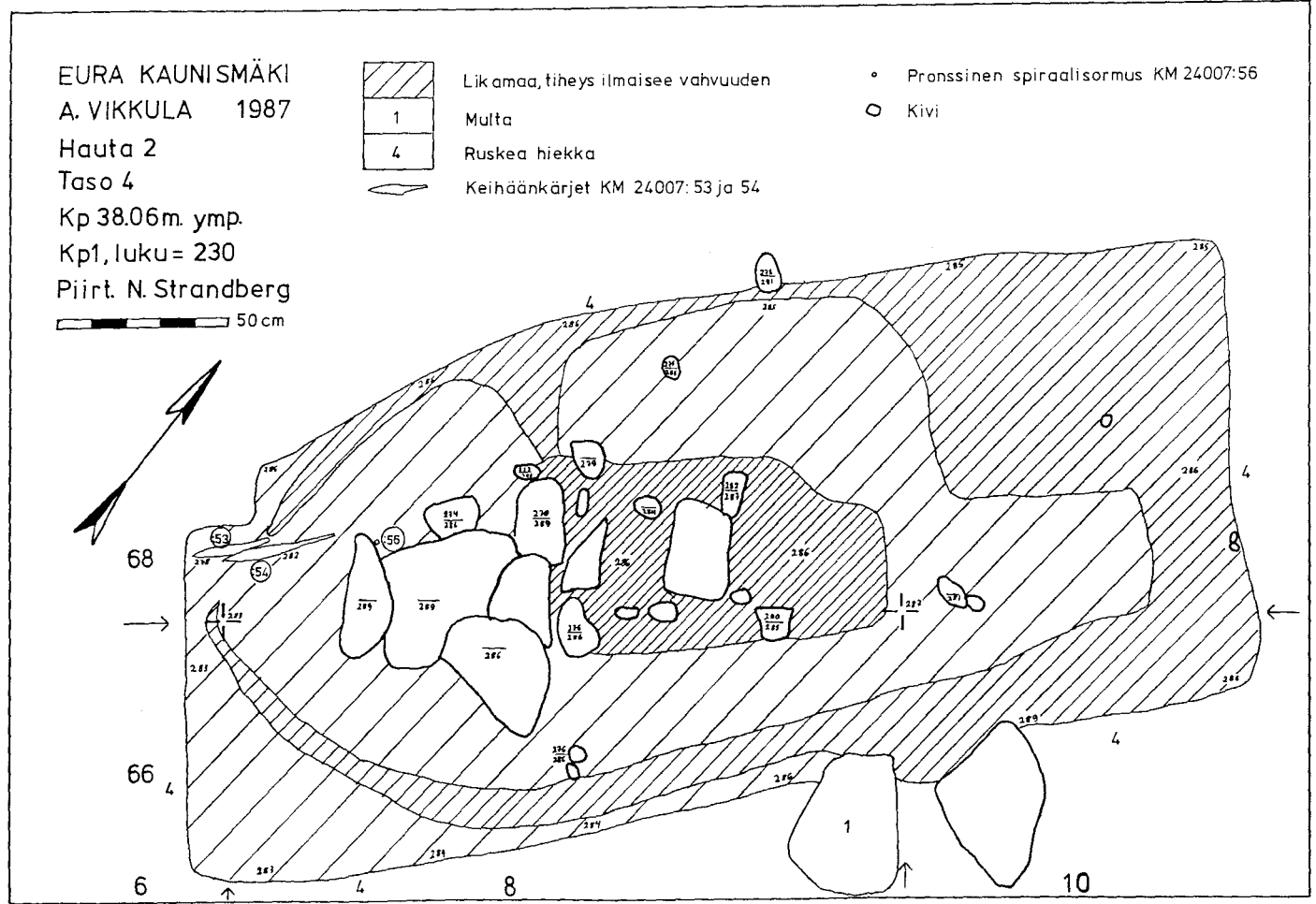
Pienennös karttaliitteestä 11 mittakaavaan 1:100














Pienennös karttaliitteestä 12 mitta-  
 kaavaan 1:20

Pienennös karttaliitteestä 1/3 mittakaavaan 1:20

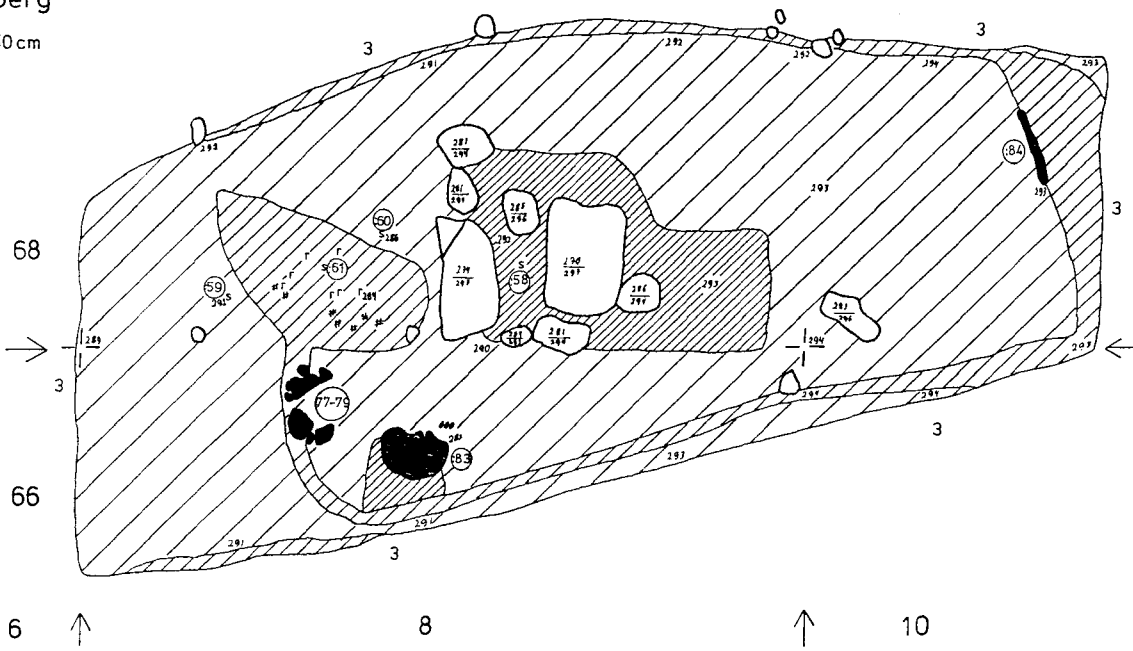



EURA KAUNISMÄKI  
 A VIKKULA 1987  
 Hauta 2  
 Taso 4,5  
 Kp 38.06 m. ymp.  
 Kp1, luku= 230  
 Piirt. N. Strandberg

-  Likamaa, tiheys ilmasee vahvuuden
-  Vaalea hiekka
-  Hiili
-  s Pronssispiraalit KM 24007:58, 59, 60, 61
-  r Rautalevynpaloja

-  Saviastianpaloja KM 24007:77-78
-  Kallo KM 24007:83
-  Luu KM 24007:84
-  Kivi

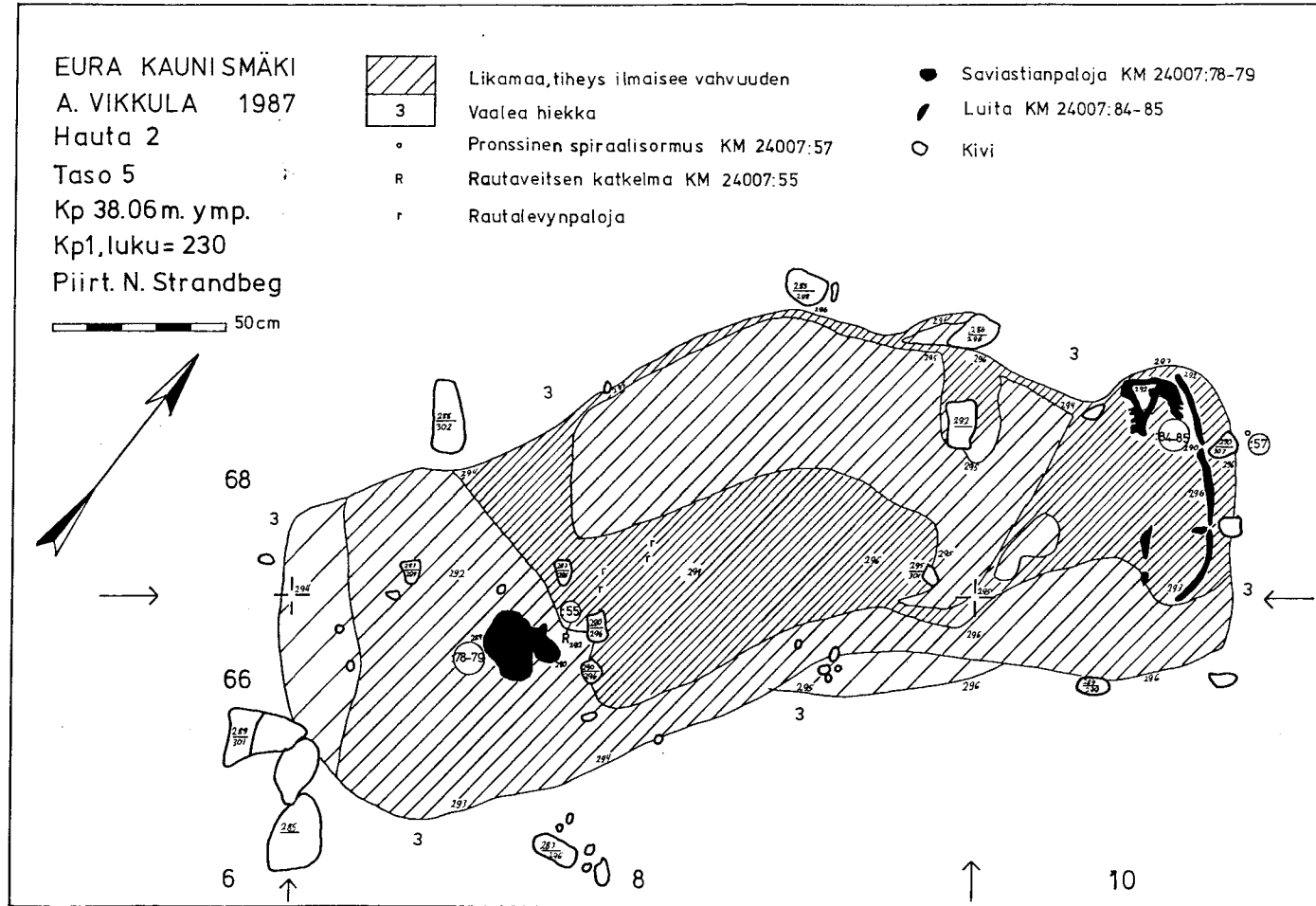
50 cm



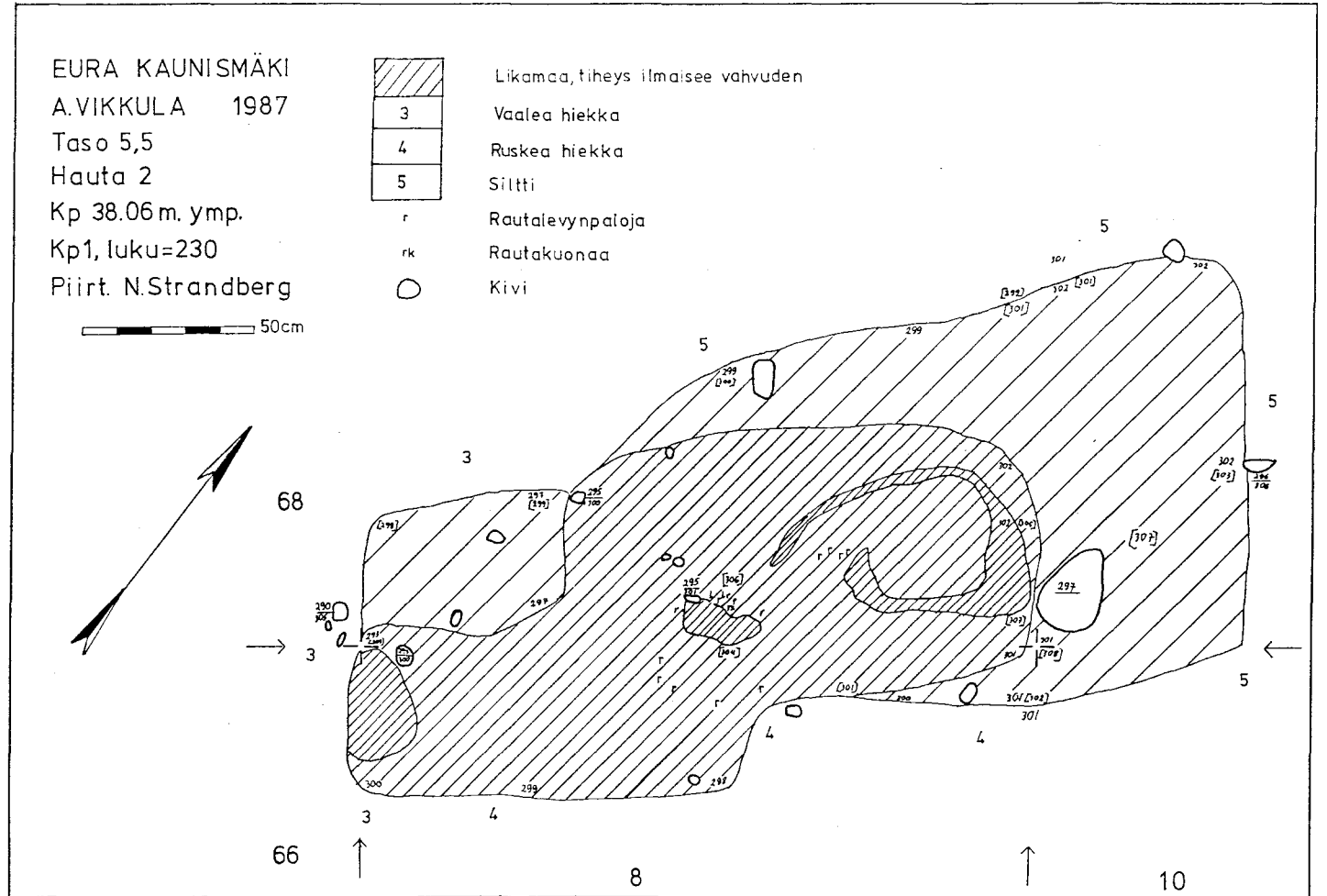
Pienennös karttaliitteestä 14 mittakaavaan 1:20



Pienennös karttaliitteesta 15 mittakaavaan 1:20






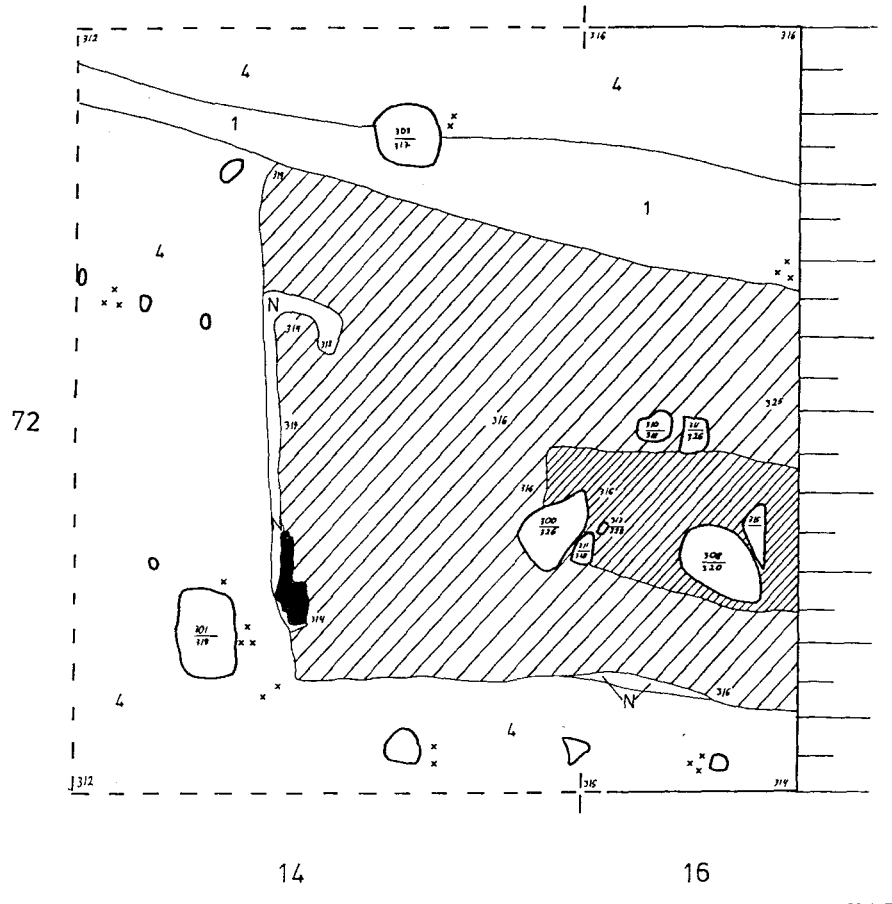

Piennös karttalitteesta 16 mittakaavaan 1:20



EURA KAUNISMÄKI  
 A. VIKKULA 1987  
 Hauta 9  
 Taso 5,5  
 Kp 38.06m. ymp.  
 Kp 1, luku= 230  
 Piirt. N. Strandberg

50cm

- |   |                                    |
|---|------------------------------------|
|    | Likamaa, tiheys ilmaisee vahvuuden |
| 1   | Multa                              |
| 4   | Vaalea hiekka                      |
| x x x   | Ruostehiekka                       |
| N   | Noki                               |
|   | Puuta                              |
|  | Kivi                               |








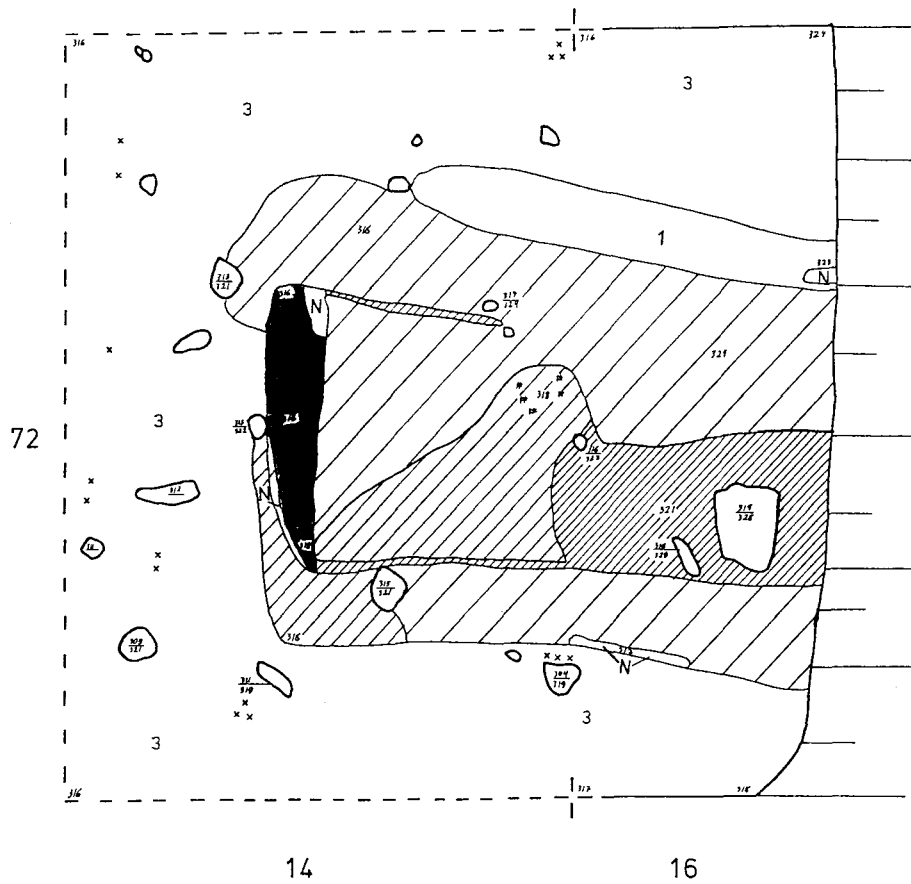

Piennös karttaliitteestä 17 mittakaavaan 1:20

Pienennös karttaliitteesta 18 mittakaavaan 1:20

EURA KAUNISMÄKI  
 A. VIKKULA 1987  
 Hauta 9  
 Taso 6  
 Kp 38.06m ymp.  
 Kp1, luku = 230  
 Piirt. N. Strandberg

50 cm









	Likamaa, tiheys ilmaisee vahvuuden
1	Multa
3	Vaalea hiekka
	Ruostehiekka
	Hiili
N	Noki
	Puuta
	Kivi

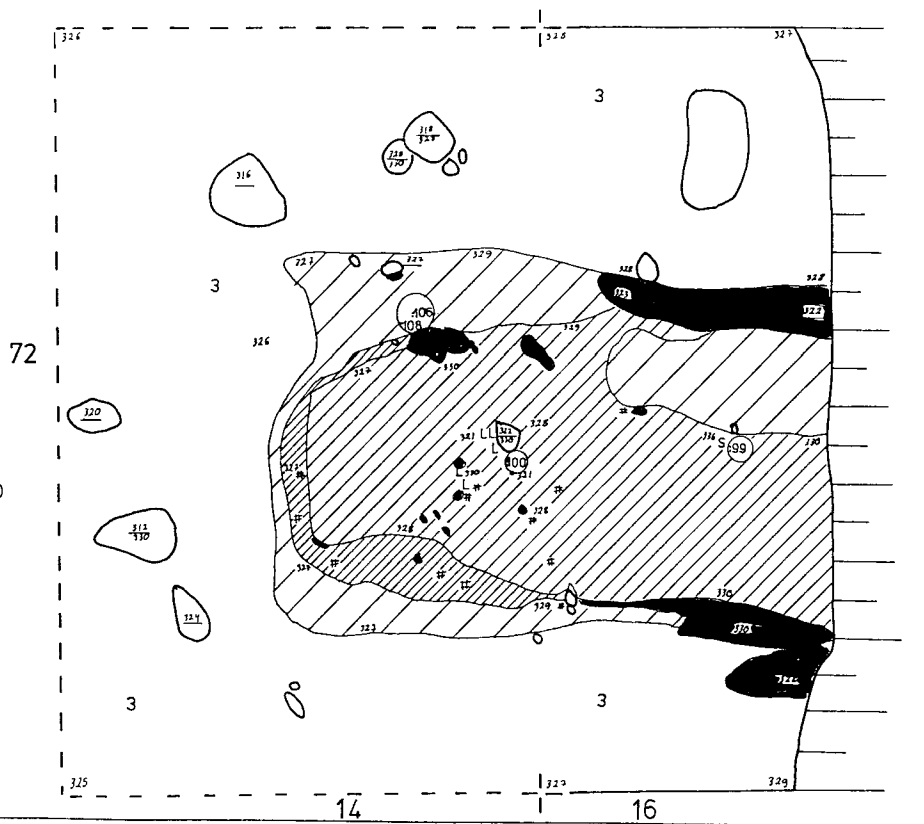


Piennös karttaliitteesta 19 mittakaavaan 1:20

EURA KAUNISMÄKI  
A. VIKKULA 1987  
Hauta 9  
Taso 7  
Kp 38.06 m. ymp.  
Kp1, luku= 230  
Piirt. K. Lesell-Cabalou

50cm

- |  |  |
|--|--|
|   | Likamaa, tiheys ilmaisee vahvuuden     |
|   | Vaalea hiekka                          |
|   | Hiili                                  |
|   | Puuta                                  |
|   | Pronssispiraali KM 24007:99            |
|   | Pronssinen spiraalisormus KM 24007:100 |
|   | Saviastianpaloja KM 24007:106-108      |
|  | Kivi                                   |



EURA KAUNISMÄKI  
A. VIKKULA 1987

Hauta 9


Taso 8

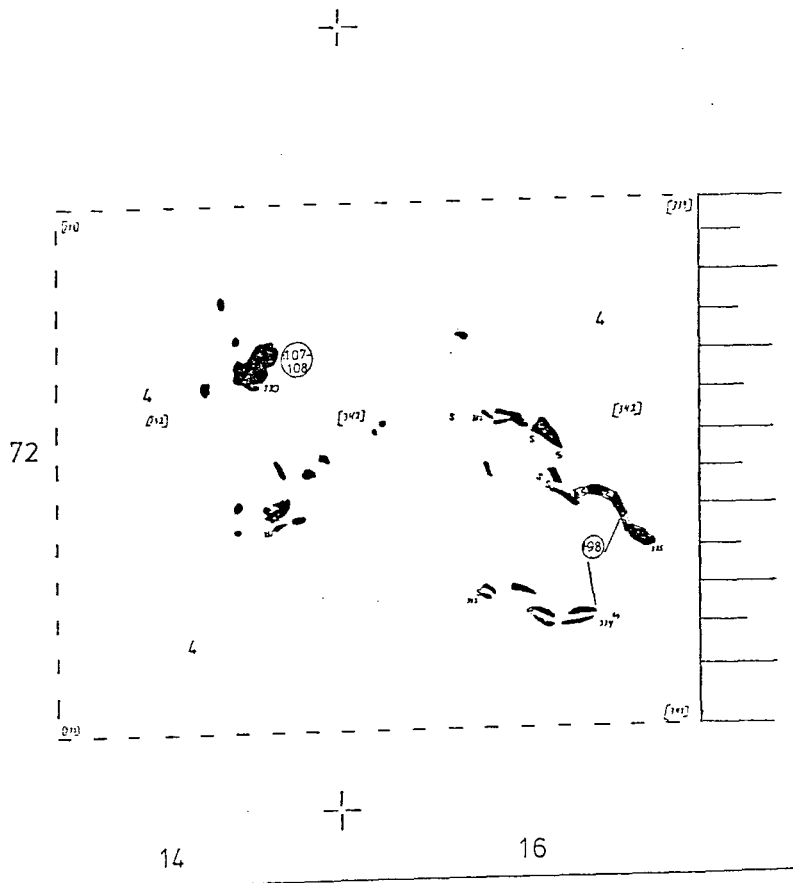

Kp 38.06m. ymp.

Kp1, luku= 230

Piirt. K. Lesell-Cabalou

50cm

- 4 Ruskea hiekka
-  Puuta
- s Pronssispiraaleja KM 24007:98
- Saviastianpaloja KM 24007:107 ja 108
- Luuta
- Kivi



Pienennös karttaliitteestä 20 mittakaavaan 1:20

EURA KAUNISMÄKI

A. VIKKULA 1987

Haudat 17, 18, 19, 20, 21, 22, 23, 24, 25

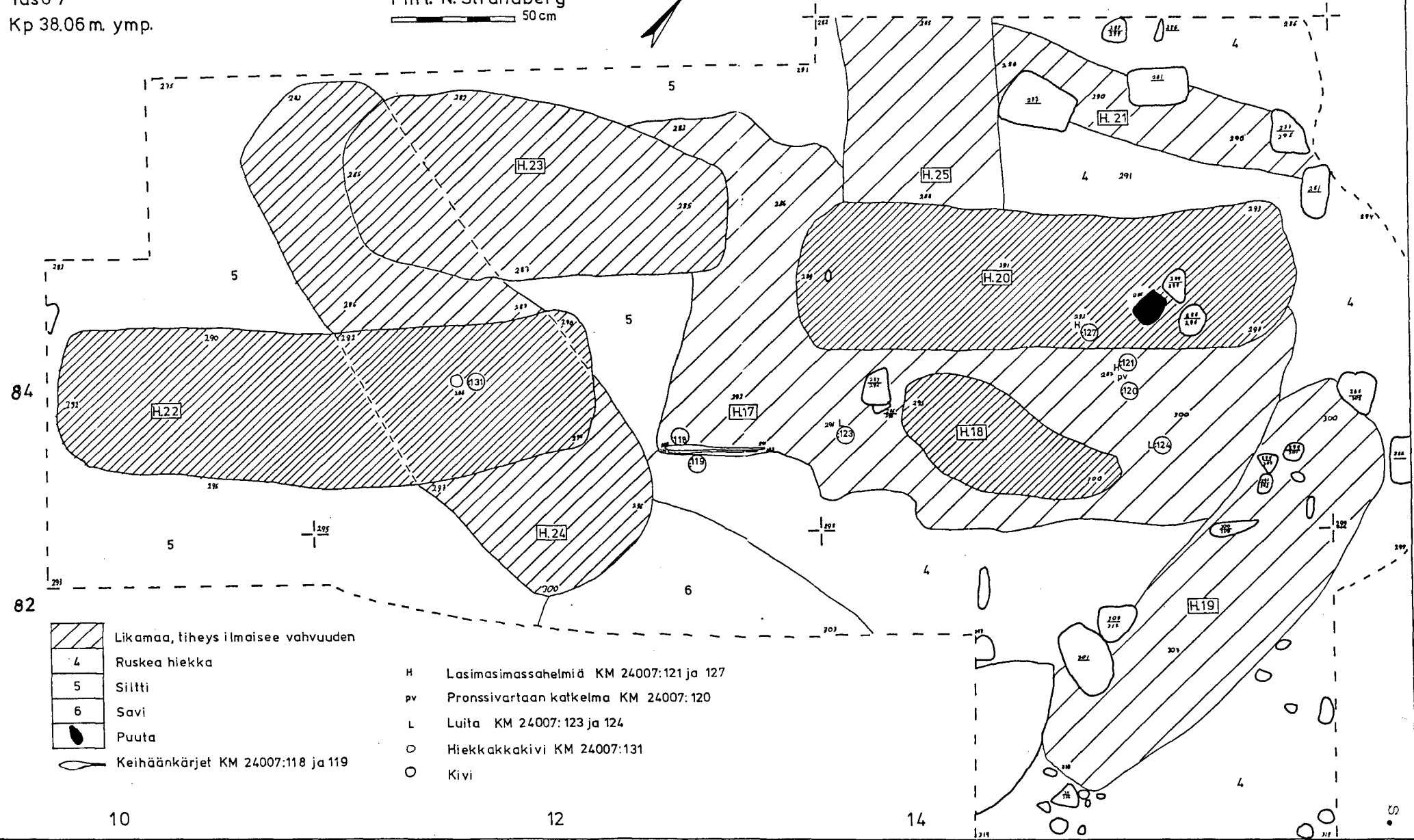

Taso 7

Kp 38.06 m. ymp.

Kp 1, luku=230

Piirt. N. Strandberg

50 cm



- |   |                                    |
|---|------------------------------------|
|   | Likamaa, tiheys ilmaisee vahvuuden |
| 4 | Ruskea hiekka                      |
| 5 | Siltti                             |
| 6 | Savi                               |
|   | Puuta                              |
|   | Keihäänkärjet KM 24007:118 ja 219  |

- |    |   |
|----|---|
| H  | Lasimasimassahelmiä KM 24007:121 ja 127 |
| pv | Pronssivartaan katkelma KM 24007:120    |
| L  | Luita KM 24007:123 ja 124               |
| ○  | Hiekkakkakivi KM 24007:131              |
| ○  | Kivi                                    |



# EURA KAUNISMÄKI

K1



F 70987-89 panoraama Kaunismäestä, linja 10 paalutettu,  
kuv. SE-NW tien toiselta puolelta.

K2



F 70986 Paalutettu linja 10, SE-NW



# EURA KAUNISMÄKI

K3




F 70990 Ruudut 10/84-98, 1 krs.  
(turve poistettu) SE-NW

K4



F 70992 Ruudut 10/98-86, 2 krs. NW-SE

K5



F 70994 Ruudut 10/86-98, 2 krs.  
SE-NW

K6



F 70996 Ruudut 10/98-86, 3 krs. NW-SE



# EURA KAUNISMÄKI

K7




F 70998 Ruutu 10/98, 3krs. SE-NW

K8



F 70997 Ruudut 10/86-98, 3krs. SE-NW

K9



F 70999 Ruutu 10/98, 4krs. SE-NW

K10



F 70002 Ruudut 10/98-86, 4krs. NW-SE



# EURA KAUNISMÄKI

K11



F 71010 HAUTA 4, 3 krs. SW-NE

K12



F 71017 HAUTA 4, 3,5 krs. NW-SE

K13



F 71019 HAUTA 4, 3,6 krs. SW-NE

K14



F 71036 HAUTA 4, 4 krs. SE-NW



## EURA KAUNISMÄKI

K15



F 71005 Läikkä ruudun 10/62 lounaisreunassa  
ja profuulissa, ensimmäinen havainto  
haudasta 2, 4 krs. SE-NW

K16



F 71006  
Ruudut 10/54-82, 4 krs. Oikealla  
etualalla profuulissa, mäkyy keihäänkärki  
HM 24007:93 löytöpaikassaan, SE-NW

K17



F 71013 Hauta 2, 2,5 krs. NE-SW

K18



F 71023 Hauta 2, 3 krs. NE-SW



# EURA KAUNISMÄKI

K19




F 71050 Hauta 2, 4krs. NE-SW

K20



F 71051 Hauta 2, 4krs. NE-SW

K21



F 71033 Hauta 2, 4krs.  
Keihäänkärjet KM 24007:53 JA 54 INSITU,  
SE-NW

K22



F 71062 Hauta 2, 4krs. NE-SW



# EURA KAUNISMÄKI

K 23



F 71063 Hauta 2, 5 krs. NE-SW

K 24



F 71075 Hauta 2, 5,5 krs. NE-SW

K 25



F 71054 Hauta 5, 5 krs. SW-NE

K 26




F 71070 Hauta 5, 6 krs. SW-NE



# EURA KAUNISMÄKI

K 27



F 71053 Hauta 6, 5krs. NE-SW

K 28



F 71057 Hauta 6, taustalla hautaus,  
5krs. SE-NW

K 29



F 71069 Hauta 6, 6krs. SW-NE

K 30



F 71068 Hauta 6, 6krs. NE-SW



# EURA KAUNI SMÄKI

K 31



F 71072 Hauta 7, 4 krs. NE-SW

K 32



F 71078 Hauta t 7 (OIKEALLA) JA 9 (VASEMMALLA)  
5 krs. SW-NE

K 33



F 71086 Hauta t 7 (OIKEALLA) JA 9 (VASEMMALLA)  
5,5 krs. SW-NE

K 34



F 71085 Hauta 9, 5,5 krs. NE-SW

K 35



F 71087 Hauta 7, 6 krs. SW-NE



# EURA KAUNISMÄKI

K 36



F 71077  
Haudat 11, 12, 13, 14, 5 krs.  
SW-NE

K 37



F 71079  
Haudat 8, 10, 12  
5,5 krs. SW-NE

K 38



F 71082  
Hauta 12, 5,5 krs. SW-NE



K 39



F 71081  
Haudat 11, 12, 13, 14  
5,5 krs, SW-NE

K 40



F 71084  
Hautarykelmä 17, 19, 22, 23, 24  
5,5 krs, SW-NE

K 41



F 71088  
Hautarykelmä 17, 18, 19, 20, 21, 22, 24, 25  
7 krs, SW-NE



# EURA KAUNISMÄKI

K42



F 71077 Yleisauva ruuduista 12-14/50-82,  
4 krs. NW-SE

K43




F 71091 Kaivausalueen SE-osa  
täytettynä, NW-SE

K44



F 71090 Kaivausalue ennen  
täyttämistä SE-NW

K45



F 71092 Kaivausalueen NW-osa ennen  
täyttämistä NW-SE



# EURA KAUNISMÄKI

K46



F 71093 Kaivausalueen koneellinen täyttäminen käynnissä NW-SE

K47




F 70981 Paalutettu linja 10 työn alla NW-SE

K48



F 70982 Paalutettu linja 10, NW-SE

K49



F 71041 Ruutujen 12-14/78-82 paalutusta, SE-NW