

Entlast. Arto 12.7.77<sup>M</sup>

38/1977

E U R A, I S O V A H E

Yli - Nuoranne

Koekaivaus

M. Bergström 1977

E U R A, Isovahe

Koekaivaus rautakautisen kalmistoalueen laidalla 1977.

Kylä: Isovahe

Tila: Yli-Nuoranne, rek.no 1:239

Omistaja: Antti Nuoranteen perikunta, 27510 Eura

Peruskartta 1:20000 1134 07 KAUTTUA, painettu 1962

Koordinaatit peruskoordinaatistossa: x= 79 98

y= 61 32

z= 40

Aikaisemmat löydöt: KM 9854:1-21, KM 14657:1-9, KM 16950:1-215,  
KM 17251:1-47, KM 18317:1-85.

Aikaisemmat tutkimukset: S.Pälsi, tarkastus ja koekaivaus 1934,  
A.Kopisto, tarkastus 1958, P-L.Lehtosalo, kai-  
vaus 1965-66, P-L.Lehtosalo-Hilander, kaivaus 1970.

Karttaliitteet sivuilla 2 ja 3.

Koska Nuoranteen perikunnalla oli tarkoitus rakentaa kalustovaja alueelle, joka läheisesti liittyy jo tunnettuun ruumishautakalmistoon, katsottiin aiheelliseksi suorittaa alueella koekaivaus, jonka kustansi rakentaja. Alueelle avattiin kaksi metrin levyistä ja noin 20 metriä pitkää koeojaa sekä muutamia koekuoppia. Puoli metriä vahvan turve- ja multakerroksen alta paljastui puhdas hiekkamaa, missä ei voitu havaita mitään muinaisjäännökseen viittaavaa. Myöskään mitään löydöksiä ei tehty.

Kaivauksen perusteella näyttää siltä, että ruumishauta-alue ei enää ulotu rakennettavan rakennuksen paikalle, ja täten rakentamiselle ei liene muinaistieteellistä estettä.

Helsinki 12.7.1977




Matti Bergström


# EURA, ISOVAHE

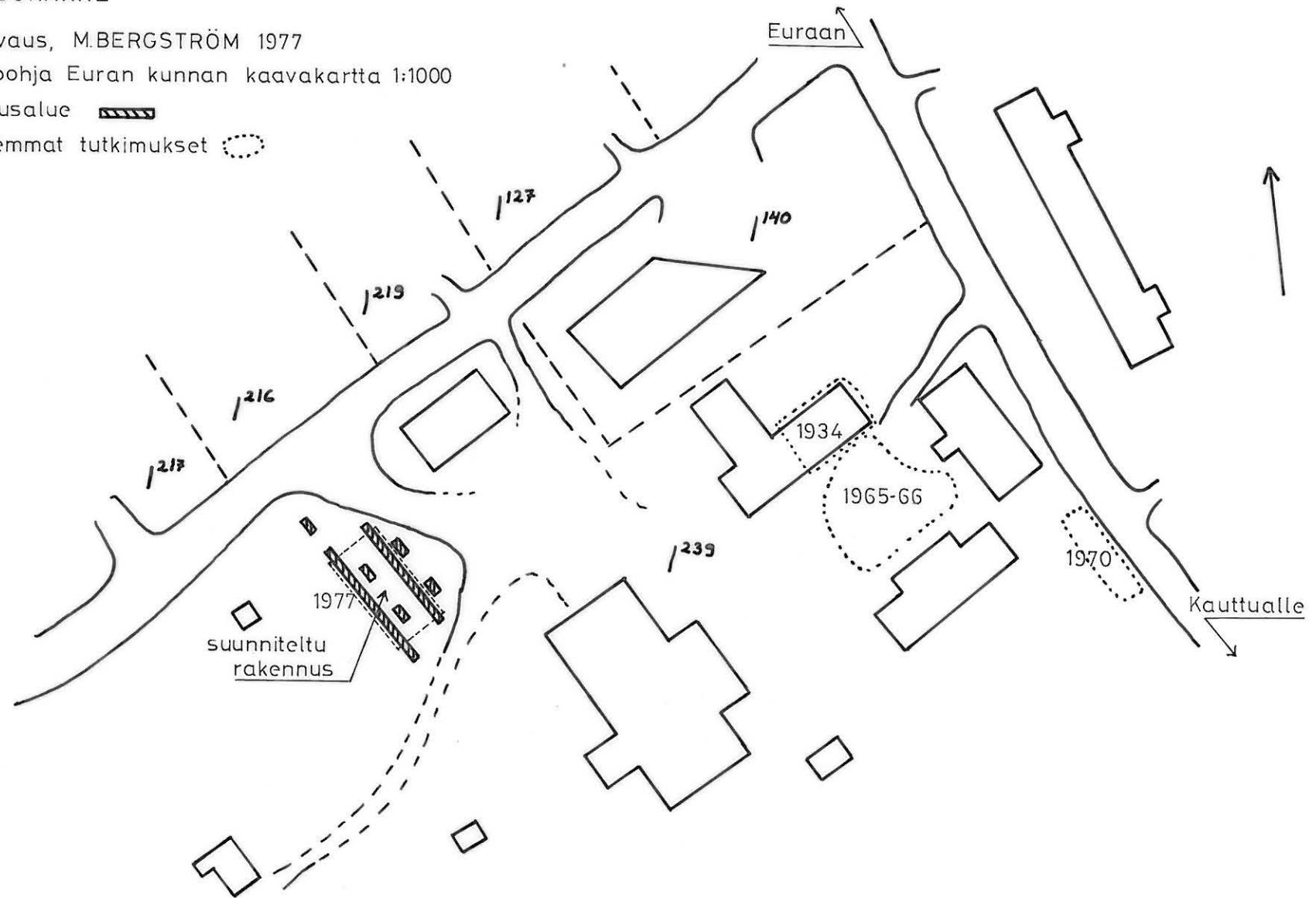
YLI-NUORANNE

Koekaivaus, M.BERGSTRÖM 1977

Karttapohja Euran kunnan kaavakartta 1:1000

Tutkimusalue 

Aikaisemmat tutkimukset 



# EURA, ISOVAHE

YLI-NUORANNE

Ote peruskartoista 1:20 000 1134 07 KAUTTUA ja 1134 08 EURA, 1962

Tutkimusalue ●

