

EURA - LUISTARI

Pirkko-Liisa Lehtosalo-Hilander 1988

Kaivauskertomus

Sisällys:

Yleiskatsaus 1-2

Hautakuvaukset 3-20

Liedet 21

Hautataulukko 22-23

Valokuvaluettelo 24-28

Negatiiviluettelo 29-33

Valokuvat ja karttasivut 34-98

Kertomus kaivauksesta, jonka dosentti Pirkko-Liisa Lehtosalo-Hilander suoritti Euran Luistarin muinaisjäännösalueella (peruskartta 1134 07, x 6778 70, y 561 99, z n. 38 m) 30. 5. - 11. 8. 1988. Aikaisempia tutkimuksia on paikalla suorittanut Pirkko-Liisa Lehtosalo-Hilander vuosina 1969-1972, 1977, 1979, 1984, 1986 ja 1987. Kertomukseen liittyy 26 karttaa ja 107 valokuvaa sekä negatiivit 78573-78750. Kaivauksessa saadut löydökset on luettelointu Museoviraston esihistorian toimiston päänumerolla 24388.

Kesällä 1988 Euran Luistarin tutkimukset suoritettiin Valtion humanistisen toimikunnan myöntämällä määrärahalta ja Euran kunnan palkkaamalla työvoimalla. Osa kustannuksista katettiin myös A. Ahlström Osakeyhtiön lahjoitusvaroista. Filosofian lisensiaatti Pirjo Uino työskenteli osan aikaa kaivauksilla, ja Rauno Hilander suoritti tornikuivauksen sekä avusti muissakin teknillisissä yksityiskohdissa kesälomansa aikana. Altti Nurmi peitti alueen koneellisesti tutkimusten jälkeen.

Kaivauksen kohteeksi otettiin alue, joka sijaitsi kesän 1987 kaivausalueesta länteen ja lounaaseen, ja myös muutamat haudat (725, 741, 747-752), jotka oli saatu esiin jo kesän 1987 tutkimuksissa, kaivettiin loppuun. Tutkittua aluetta oli yhteensä n. 260 m², ja siltä tavattiin kaikkiaan 75 hautaa, joista yksi oli polttohautauksia sisältänyt röykkiö (n:o 755) ja muut ruumishautoja, joita siis löydettiin 66 uutta aikaisemmin havaittujen lisäksi. Alueen itä- ja varsinkin länsiosassa oli huomattavan suuria luontaisia kiviä, mutta vain sen kiven ympäriltä, jonka korkein kohta oli otettu kiintopisteeksi 2, löydettiin röykkiö.

Pintakerros oli ruumishautojen alueella huomattavan paksu muodostuen melko pehmeästä turpeesta, multamaasta ja sen alaisesta hiekkansekaisesta kerroksesta. Monin paikoin pintaa jouduttiin kuorimaan puoli metriä ja ylikin ennen kuin hautojen rajat alkoivat selkiintyä. Tämä johtui siitä, että hautoja oli useassa kerroksessa päällekkäin ja vain harvojen päältä tavattiin selkeitä kiveyksiä. Ruumishautoja oli kaivettu aivan röykkiön reunojen läheisyyteen, mutta yksikään näistä ei rikkonut sitä, vaan röykkiö oli aivan ehjä, ja se voitiin entistää

paikalleen. Tämän jälkeen alueella on viisi entistettyä röykkiötä, jotka muodostavat lähes puolilympyrän muotoisen kaaren kalmiston keskustan itäisimpään osaan.

Yksittäisistä haudoista tehdyt havainnot on seuraavassa esitetty samaan tapaan kuin Luistaria käsittelevissä aikaisemmissa kertomuksissa. Kuitenkin ne haudat, joiden kohdalta ei tehty hautauksiin kuuluvia löydöksiä tai joissa ei ollut rakenteellisia yksityiskohtia, on esitelty vain taulukon muodossa (sivut 22-23). Kolmea tulisijaa (sivu 21) lukuunottamatta asuinpaikkaan liittyvät löydökset olivat tällä alueella vähäisiä.

Helsingissä 4. toukokuuta 1989



Pirkko-Liisa Lehtosalo-Hilander

FT, dosentti

Suomen Akatemian humanistisen toimikunnan vanhempi tutkija

Hauta 725 (ks. vuoden 1987 kaivauskertomus)

Sijainti 135/76	Karttasivu(t) 74, 75
Suunta NNW-SSE	Valokuva(t) 10-12
Koko 180x80 cm, pohja 160x60 cm	Löydökset 23607:409-410, 24388:1
Syvyys n. 85 cm	

Hauta sijaitsi kalmiston keskiosassa lähellä röykkiöitä 698-700, missä pintamaata oli n. 20 cm ja sekaista maata sen alla 10-15 cm. Se oli kaivettu hautojen 724, 746 ja 751 päälle. Hautakuoppa oli yläosasta miltei soikea muodoltaan, alemmaa suorasiivinen ja pyöristyväinen, pohjasta tasainen. Kaakkoispäässä havaittiin vajaan 40 cm:n levyisen puisen arkun jäänteitä. Täytemaassa oli rautakuonaa ja kvartsinpala.

Hauta 741 (ks. vuoden 1987 kaivauskertomus)

Sijainti 131/74	Karttasivu(t) 73
Suunta SSW-NNE	Valokuva(t)
Koko n. 280x50-70 cm	KM 23607:508-512, 24388:2-6
Syvyys 85-105 cm	

Hauta sijaitsi kalmiston keskiosassa osittain hautojen 735, 743 ja 789 päällä. Pintamaan paksuus paikalla oli n. 15-20 cm ja sekaista maata sen alla oli 20-30 cm. Haudat 788 ja 792 oli tehty tämän haudan eteläosan päälle. Hautakuoppa oli pohjoisosastaan joksenkin säännöllisen muotoinen, mutta eteläosassa oli pohjalla suuria kiviä. Kuoppa oli syvin keskeltä. Haudasta löydettiin pronssispiraaleja (22607:508, 24388:3,4), rautaveitsi (23607:509), veitsen katkelma (24388:2), saviastianpaloja, kuonaa ja eläinten luita ja hampaita (23607:510, 511).

Hauta 748

Sijainti 129/75	Karttasivu(t) 73
Suunta SSW-NNE	Valokuva(t) 7-8
Koko 180x60-65 cm, pohja 180x55 cm	KM 24388:11-13
Syvyys 50-60 cm	

Hauta sijaitsi kalmiston keskiosassa, missä pintamaan paksuus oli n. 35 cm. Hautakuopan sivut olivat sen yläosassa ulospäin kaarevat, mutta alemmaa suorat, päät pyöristyvät. Haudan eteläpää oli sattunut erittäin suuren maakiven päälle ja siten se oli selvästi syvempi pohjoispäästä, missä pohjalla oli lappeellaan ohut hiekkakivilaaka. Tämän alta löydettiin kaksi kiekkokiveä (24388:11,12). Täytemaassa oli rautakuonaa.

Hauta 750

Sijainti 126/80	Karttasivu(t) 72
Suunta WSW-ENE	Valokuva(t) 9
Koko 170x70 cm, pohja 160x50-65 cm	KM 24388:14
Syvyys 115-125 cm	

Hauta sijaitsi kalmiston keskiosassa, missä pintamaata oli n. 50 cm ja sekaista maata 10-15 cm. Hauta 749 oli kaivettu sen kaakkoiskulman päälle. Hautakuoppa oli yläosastaan suorakulmainen hieman pyörityvin kulmin, mutta pohjasta se oli teräväkulmainen, lounaaseen levenevä ja syvenevä. Vain yksi naula (24388:14) löydettiin haudan eteläosasta n. 35 cm pohjaa ylempää. Lähellä sitä, n. 5-10 cm alempana, oli hiiltä.

Hauta 751

Sijainti 136/75	Karttasivu(t) 74, 75
Suunta S-N	Valokuva(t) 10-19
Koko 335x125 cm, pohja 310x120 cm	KM 24388:15-26
Syvyys 60-70 cm	

Hauta sijaitsi kalmiston keskiosan länsilaidalla lähellä röykkiöitä 698-700, missä pintamaata oli 20-30 cm ja sekaista kerrosta 20-25 cm. Haudat 725, 756-758 oli kaivettu sen päälle, mutta ilmeisesti kaikki sen löydökset olivat säilyneet paikoillaan. Todennäköisesti haudan päällä oli alkuaan ollut kaksi riviä suuria kiviä, mutta ainoastaan itäsivua noudattava oli pysynyt paikoillaan, kun sen sijaan lännenpuolinen oli tuhoutunut myöhempiä hautoja tehtäessä. Hautakuopassa oli suorat seinät ja pyörityvät kulmat, pohja oli keskeltä jokseenkin tasainen, mutta sivuilta viettävä.

Haudan pohjoispäässä heti pintakerrosten alla oli 65x35 cm:n suuruinen nokiläikkä, ja melkein kaikki hautakammion säilyneet seinät olivat hiiltyneet. Pohjoispään keskiosassa nokikerroksen paksuus oli yli 25 cm, ja on mahdollista, että nämä jäljet olivat peräisin jostakin puuesineestä eivätkä ainoastaan hautakammion kannesta. Hiiltyneet reunat, jotka rajoittivat n. 300x110 cm:n laajuista aluetta, olivat itäsivulla 15-20 cm korkeat pohjatasosta, mutta suuret kivet, joista yksi oli kooltaan 80x50x40 cm ja ulottui maanpintaan, olivat sen päällä ja olivat ilmeisesti musertaneet sen varsinkin haudan pohjoispäässä.

Vainaja lepäsi haudan keskellä selällään pää etelään osoittaen. Haudan 758 itäpää oli kaivettu juuri vainajan pään vaiheille, niin että kallosta oli säilynyt vain pieniä hajanaisia palasia ja muutamia hampaita. Näistä koilliseen löydettiin pronssinen hevosenkenkäsolki (24388:18), jonkin matkaa tästä samaan suuntaan oli viikate (:17). Haudan eteläpään keskellä oli kaksi rautarengasta (:20) ja kaakkoiskulmassa keihäänkärki (:16). Toinen keihäänkärki (:15) löydettiin luoteiskulmasta, ja n. 50 cm siitä kaakkoon, jo mainitussa nokiläikässä, olivat pienet keritsimet (:19). Samassa tasossa näiden löytöjen kanssa oli useita rautakuonamöykkyjä, mutta muuten vain saviastianpaloja ja palanut luunsiru löydettiin täyteesta. Löytöjä sisältäneen kerroksen paksuus oli vain 10 cm.

Hauta 752

Sijainti 137/74	Karttasivu(t) 74
Suunta SSW-NNE	Valokuva(t) 12, 17-19
Koko 200x45-60 cm, pohja 160x50-55 cm	KM 23607:520, 24388:27-30
Syvyys 80-90 cm	

Hauta sijaitsi haudan 751 ja röykkiöiden 698-700 välissä. Se oli hieman etelään levenevä esiin tullessaan, mutta alempana siinä oli lähes yhdensuuntaiset seinät ja pyöristyvät päät, pohja vietti lounaaseen. Kuopan keskellä, vain 10 cm pohjan yläpuolella oli pienistä kivistä tehty 30 cm:n laajuinen latomus. Lounaispäässä, aivan pohjalla, oli kivikiekko (:29) ja toinen (:27) löydettiin koillisestä 15-20 cm pohjan yläpuolelta. Kuopan eteläosan itäisivulla oli pronssispiraali (:28). Haudan keskiosan pintakerroksesta oli löydetty jo vuoden 1987 kaivauksissa pronssinen spiraalisormus (23607:520), mutta muuten täyttemaasta löydettiin vain pieniä palaneita luunsiruja.

Hauta 753

Sijainti 130/73	Karttasivu(t) 73
Suunta NNW-SSE	Valokuva(t)
Koko n. 160x70 cm	KM 24388:31-34
Syvyys n. 55 cm	

Hauta oli kalmiston keskiosassa, missä pintamaata oli n. 40 cm. Hautaa hieman syvempi pyöreä kuoppa oli kaivettu sen pohjoispään lävitse. Hautakuopassa oli pyöristyvät kulmat ja sen pohja vietti kaakkoon, koska luoteipää oli sattunut ison maakiven päälle. Katkelmallinen pronssisormus (:31) löydettiin haudan luoteispäästä, ja täyttemaassa oli saviastianpaloja, palaneen saven muruja ja rautakuonaa.

Hauta 754

Sijainti 126/73	Karttasivu(t) 89, 90
Suunta WSW-ESE	Valokuva(t)
Koko 265x50-70 cm, pohja 210x65 cm	KM 24388:35-38
Syvyys 90-100 cm	

Hauta sijaitsi kalmiston keskiosassa, missä pintamaata oli n. 40 cm. Sen keskiosan päällä oli pieni kiviryhmä, ja tässä sekä tästä koilliseen löydettiin maattuneita eläimen luita (:39). Hautakuoppa leveni hieman lounaaseen ja lyheni pohjaan, joka oli kivien vuoksi epätasainen. Rautaveitsen katkelma (:35), saviastianpaloja, palaneita luunsiruja, kuonaa ja piitä löydettiin täyttemaasta.

Hauta 755, röykkiö

Sijainti 126/62	Karttasivu(t) 94-96
Koko n. 3,5x3 m	Valokuva(t) 5-6, 94-105
Korkeus 40-60 cm, keskuskivi 170 cm	KM 24388:42-127

Röykkiö 755 sijaitsi kalmistoalueen eteläosassa lounaaseen korkeimmasta kohdasta, jossa rökkiöt 698-700 olivat. Se oli hieman kulmikas muodoltaan, pinnalta pyöristynyt, ja sen keskeltä kohoava silmäkivi hallitsee maisemaa. Se on läpimitaltaan yli metrin laajuinen, miltei kuutiomainen ja lähes tasainen yläpinnaltaan. Röykkiössä ei ollut mitään varsinaista reunakehää. Vain harvat reunoilta tavatut isot kivet olivat asemilleen tuotuja, muut kuuluivat paikalla alkuaankin olleisiin.

Vain ohut turvekerros peitti rökkiön pintaa, joka muodostui jokseenkin pienistä kivistä ja maasta. Tämän kerroksen alla kivet olivat suurempia, ja varsinkin rökkiön koillissivulla oli suuri joukko punaisia hiekkakivilaakoja. Keskuskiven itäpuolella latomus oli paksuin, täällä se sisälsi eniten nokea ja hiiltä, ja myös suurin osa löydöksistä tuli täältä n. 4 m²:n laajuiselta alueelta. Palaneita luita löydettiin yli 1650 g, osa näistä kahdesta keskittymästä kivien alta, mistä tavattiin myös koristetun luuesineen katkelma (:47) ja pronssiesineen katkelma (:46). Noin metri eteläisemmästä luukuopasta etelään, aivan rökkiön pohjalta, tavattiin pronssivartaan palanen (:48) ja noin 40 cm siitä pronssisen keihäänkärjen (?) kärkikatkelma (:49). Keskuskiven luoteisivulla oli rautaesineen katkelma (:42) ja koillissivulla toinen (:44). Keskuskivestä lounaaseen löydettiin melko suuri saviastianpala, jossa oli jyrkkä olkakulma (:45), ja siitä koilliseen oli suuri palanen, jossa oli kaksi riviä kuoppia. Muuten suurin osa saviastianpaloja (:83-88) löydettiin rökkiön itäosasta, samoin rautakuona, jota oli kaikkiaan vähän yli neljä kiloa. Maa rökkiön alla oli palanut paikoitellen punaiseksi, mutta hiiltä ei ollut niin paljon, että voisi kuvitella hautarovion sijainneen tällä paikalla.

Hauta 756

Sijainti 135/75	Karttasivu(t) 74, 75
Suunta SSW-NNE	Valokuva(t) 10-13, 21
Koko n. 185x60-70 cm	KM 24388:128-131
Syvyys n. 75 cm	

Hauta sijaitsi haudan 751 päällä ja myös hautoja 757 ja 758 oli tuhottu sitä kaivettaessa. Sen keskiosan päällä oli muutamia isoja kiviä, mutta nämä olivat todennäköisesti alkuaan olleet haudan 751 länsisivulla, jonka läpi tämä hauta oli kaivettu. Hautakuoppa oli muodoltaan soikea ja pohja vietti hieman etelään. Eläimen kallon jäännöksiä löydettiin kuopan eteläpäästä. Täyteaassa oli hiiltä, kuonaa ja piinpala.

Hauta 757

Sijainti 135/73	Karttasivu(t) 74, 75
Suunta lähes S-N	Valokuva(t) 10-13
Koko 220x70 cm, pohja 200x60 cm	KM 24388:132-135
Syvyys 85-110 cm	

Hauta sijaitsi haudan 758 ja haudan 751 lounaiskulman päällä ja sen pohjoispää oli vahingoittunut hautaa 756 kaivettaessa. Hautakuoppa oli lähes soikea muodoltaan ja sen pohja vietti etelään. Pohjalla, 50-60 cm eteläpäädyistä haudan keskustaan oli heikkoja jäänteitä ihmisen kallosta. Huomattavasti ylempänä oli pari eläimen hammasta, ja täytemaasta tavattiin myös hiiltä, kuonaa ja palaneita luunsiruja.

Hauta 758

Sijainti 135/73	Karttasivu(t) 74, 75
Suunta WNW-ESE	Valokuva(t) 12-13
Koko n. 105x45 cm	KM 24388:136
Syvyys n. 65-70 cm	

Hauta sijaitsi haudan 751 lounaisosan päällä ja se oli lähes täysin tuhottu hautoja 756 ja 757 kaivettaessa, vain molemmat päät olivat säilyneet. Hautakuoppa oli ollut muodoltaan soikea ja luultavasti tasapohjainen. Itäpäästä, jota kaivettaessa haudan 751 kallo oli hajonnut, löydettiin rautakuonamöykky.

Hauta 760

Sijainti 135/71	Karttasivu(t) 76
Suunta SSW-NNE	Valokuva(t) 22-26
Koko 130x65 cm, pohja 100x50 cm	KM 24388:141-147
Syvyys n. 75 cm	

Hauta sijaitsi vain 3-4 m länteen röykkiöstä 700 suuren maakiven vieressä. Sen lounaispäässä oli muutamia kiviä poikittaisessa rivissä, ja sen kaakkoissivun päällä oli n. 60x50 cm laaja ja 25 cm:n paksuinen hiililäikkä. Mahdollisesti nämä hiilijäljet olivat pienestä arkusta. Näiden länsipuolelta löydettiin saviastia (:141), ja lounaispään kivien välissä oli jäännöksiä toisesta saviastiasta (:142). Täytemaasta tavattiin kuonaa, palanutta savea, palaneita luunsiruja ja pari kvartsinpalasta.

Hauta 764

Sijainti 136/68	Karttasivu(t) 77, 78
Suunta SSW-NNE	Valokuva(t) 28
Koko 110x60, pohja 100x40-50 cm	KM 24388:155-157
Syvyys 75 cm	

Hauta sijaitsi n. 4 m lounaaseen rökkiöstä 700, ja sen päällä oli n. 50 cm pintamaata. Hautakuoppa levisi hieman koilliseen, ja sen lounaispään täytemaassa oli kolme kiveä. Pohja oli tasainen. Ainoat löydökset olivat vahvasti kulunut rautaveitsi (:155) haudan itäkulmasta ja yksi saviastianpala (:156) sekä vähän rautakuonaa täytemaasta.

Hauta 765

Sijainti 136/67

Karttasivu(t) 77, 78

Suunta SSW-NNE

Valokuva(t) 28-37

Koko 270x110-130 cm, pohja 265x110-120 cm KM 24388:158-194

Syvyys 80-90 cm

Hauta oli hieman edellisen itäkulman päällä ja sitä kaivettaessa oli tuhottu myös vanhempaa tulisijaa, josta oli säilynyt vain 20-40 cm leveä kaista tämän ja haudan 766 välissä. Haudan päällä oli huomattava kiveys, jonka ylimmät kivet alkoivat erottua n. 20 cm maanpinnan alapuolella. Lounaispäässä oli useiden kookkaiden kivien muodostama ryhmä, koillispuolella yksi läpimitaltaan n. 60 cm laaja kivi, jonka viereinen maakivikin näytti aluksi hautakiveykseen kuuluvalta. Hautakuoppa oli jokseenkin suorasiivinen ja pyörityväkulmainen, pohjasta kivien vuoksi epätasainen. Vainajan korujen päältä tavattiin tuohta, mutta minkäänlaisia arkun tai kammion jäännöksiä ei havaittu. Täytemaa oli hyvin hiilipitoista, mikä luultavasti johtui siitä, että hauta oli kaivettu tulisijan päälle. Siitä tavattiin myös saviastianpaloja, palanutta savea ja rautakuonaa.

Vainaja makasi hautakuopan pohjalla selällään, pää lounaassa. Luunjäännöksistä päätellen tämän oikea käsi oli taivutettu poikittain rinnalle, vasen kyynärpästä ylös olkavarren viereen, jalat olivat jonkin verran harallaan. Luujalkien perusteella vainaja oli ollut n. 160 cm:n mittainen. Vainajan kaulassa oli pronssinen kaularengas (:178) ja pronssispiraeleista ja -riipuksista tehty kaulanauha (:185), joiden yhteydessä oli säilynyt tuohta, jonkin verran tekstiilejä ja luultavasti vainajan hiuksia. Vasemmalla olkapäällä kaularenkaan alla oli pyöreä kupurasolki (:171), ja toinen tavattiin oikealta vähän alemmaa rinnalta nurin päin kääntyneenä (:174). Kolmas, toisia pienempi solki (:168) oli rinnan alaosassa lähellä vasenta kyynärpäätä. Kummassakin ranteessa oli rannerengas (:162,165), mutta sormus (:187), joka löydettiin pääkallon alta, ei mitenkään ole voinut olla vainajan sormessa, sillä sen etäisyys tämän kummastakin kyynärpästä oli n. 60 cm. Kaksi esiliinan kulmakoristetta (:159,161) löydettiin vainajan vyötäröltä, mutta jalkopäästä vain vasemman sääriluun päältä tavattiin hajonneen koristeen jäännökset (:160). Näihin takertuneina oli ilmaisesti eläimen karvoja. Jalkopäästä, haudan pohjoiskulmalta, löydettiin eläimen hampaan katkelmia (:191), ja pään eteläpuolelta tavattiin saviastia (:188), joka oli lähes hahmollaan. Pronssikorujen yhteydessä oli säilynyt jonkin verran tekstiilejä ja muita orgaanisia aineita, mutta kuitenkin yllättävän vähän pronssin määrään nähden. Ei edes kaularenkaan läheisyydessä ollut mitään suuria palasia.

Hauta 766

Sijainti 137/67	Karttasivu(t) 77, 78
Suunta SSW-NNE	Valokuva(t) 28
Koko 220x100 cm, pohja 190x70-80 cm	KM 24388:195-204
Syvyys 70-80 cm	

Hauta sijaitsi edellisestä välittömästi itään, yläosastaan siitä tuskin erottuen, ja sen päällä oli pintamaata n. 50 cm. Hautakiveys, joka peitti keskiosaa, muodostui kymmenkunnasta kivistä, joista suurin ulottui vain 15 cm:n päähän maanpinnasta. Sillä oli läpimittaa 40-65 cm. Hautakuoppa oli pyöristyväkulmainen, hieman epämääräisen muotoinen, mikä johtui paik-
kan kivikkoisuudesta. Vainajasta oli säilynyt aavistus pääkallosta haudan eteläkulmassa, hieman alaraajojen luita ja sormen luu spiraalisormuksen (:195) sisällä haudan keskiosassa. Muuten kuopasta löydettiin vain rautaesineen paloja, saviastianpaloja, palanutta luuta, rautakuonaa, piinpaloja ja kvartseja. Haudan täytemää oli aivan hiilistä, sillä tämä oli tehty saman tulisijan päälle kuin edellinenkin.

Hauta 768

Sijainti 132/68	Karttasivu(t) 92, 93
Suunta SSW-NNE	Valokuva(t) 27
Koko 220x35-45 cm	KM 24388:210-214
Syvyys 50-65 cm	

Hauta sijaitsi edellisistä 4-5 m länteen, ja sen päällä oli n. 40 cm pintamaata. Sitä tehtä-
essä oli leikattu hieman haudan 804 kaakkoissivua. Hautakuoppa oli hyvin kapea, hieman poh-
joiseen levenevä, ja sen pohjalle oli sattunut useita suuria kiviä, niin että se ei varmasti-
kaan ole soveltunut hautaamiseen. Siitä huolimatta kuopasta löydettiin kaksi naulaa, toinen
(:210) pohjoispäädystä, toinen (:211) haudan itäisivun keskivaiheilta, sekä eläimen hampaas-
(:213) haudan pohjoispäädystä läheltä pintamaan rajaa. Täytemaassa oli lisäksi saviastianpala
ja rautakuonaa sekä pieniä hiilenmuruja.

Hauta 769

Sijainti 132/71	Karttasivu(t) 93
Suunta SSW-NNE	Valokuva(t)
Koko n. 200x70 cm	KM 24388:215-222
Syvyys 70-100 cm	

Hauta sijaitsi edellisestä 2-3 m pohjoiseen suuren maakiven länsisivulla, missä pintamaata
oli 35-40 cm. Sen pinnalla oli hiiltä sekä eläimen luita ja hampaita (:217-220), täytemaassa
joitakin kookkaitakin kiviä. Soikeahko hautakuoppa oli kaivettu hautojen 802 ja 818 pohjois-
päiden läpi. Täytemaasta tavattiin pari saviastianpalaa, rautakuonaa ja hiokinkiven kappalei-
ta, mutta vainajasta ja tähän liittyvistä löydöksistä ei tavattu jälkiä. Kuopan pohja oli
suuren kiven vuoksi epätasainen.

Hauta 770

Sijainti 127/66	Karttasivu(t) 79, 80
Suunta SW-NE	Valokuva(t) 38-39
Koko n. 250x120 cm	KM 24388:223-263
Syvyys 55-60 cm	

Hauta sijaitsi röykkiön 755 pohjoissivulla, missä pintamaata oli n. 35 cm. Sen koillispäätä oli rikottu hautaa 780 tehtäessä ja sen eteläkulman läpi oli kaivettu n. 60 cm:n laajuinen lähes pyöreä kuoppa. Näiden toimenpiteiden vuoksi esineistö oli osaksi hajallaan. Hautakuopassa oli hieman ulospäin kaartuvat seinät ja sen pitkillä sivuilla oli hiiltyneiden puureunojen jälkiä. Vainajasta oli jäljellä vain hammas eteläkulmalla, sormen luita spiraalisormuksen (:258) yhteydessä haudan keskellä ja hieman luutöhnää jalkopään spiraalikoristeiden (:239) vaiheilla. Helminauhan osat (:223) haudan lounaispäässä olivat pätkissä, joista kävi ilmi, että koriste oli tehty osaksi lasihelmistä, osaksi pronssispiraaleista ja lisäksi helmistä, jotka oli kiinnitetty pronssilenkkeihin (ks. erikoiskartta). Suurin osa spiraaleista (:224-227, 229-239, 241-257) lienee kuitenkin peräisin jostakin tekstiilistä, sijainnista päätellen lähinnä esiliinasta, sillä ne löydettiin helminauhan osista koilliseen osaksi kahdessa samansuuntaisessa rivissä. Äärimmäisenä koillisessa haudan 780 rajalla oli sirpin katkelma (:240). Täytemaassa oli pari saviastianpalaa, palanutta savea, muutama palanut luunsiru ja rautakuonaa. Hautakuopan pohja oli jokseenkin tasainen.

Hauta 773

Sijainti 130/63	Karttasivu(t) 92
Suunta S-N	Valokuva(t)
Koko 210x60-100 cm, pohja 165x45-55 cm	KM 24388:269-273
Syvyys 95-110 cm	

Hauta sijaitsi röykkiön 755 itäpuolella, missä pintakerrosta oli n. 40 cm. Sen päällä oli muutaman kiven muodostama keskusryhmä. Hautakuoppa oli soikeahko, hieman etelään leviävä, missä se oli myös hiukan syvempi. Arkusta tai vainajasta ei tavattu jälkiä, mutta eteläpäässä, n. 50 cm pohjaa ylempänä, oli eläimen hampaita (:272), ja täytemaasta noukittiin savias-tianpaloja, palanutta savea, palanut luunsiru ja rautakuonaa.

Hauta 774

Sijainti 139/66	Karttasivu(t) 92
Suunta SSW-NNE	Valokuva(t)
Koko n. 200x80-85 cm	24388:274-278
Syvyys n. 100 cm	

Hauta sijaitsi edellisen pohjoispuolella, missä pintamaata oli n. 40 cm. Sen lounaispään päälle oli tehty hauta 809. Hautakuoppa oli lähes suoraseinäinen, pyöristyväkulmainen ja

tasapohjainen ja sen keskustassa oli muutaman kiven hajanainen ryhmä. Haudan keskeltä, lähes 40 cm pohjaa ylempää, löydettiin rautanaula (:274), ja länsikulmalla vähän alempana oli pronssispiraalin katkelmia. Lisäksi tavattiin täytemaasta saviastianpaloja, palanutta luuta ja rautakuonaa. Vainajasta ei ollut säilynyt jälkiä.

Hauta 775

Sijainti 123/67	Karttasivu(t) 83, 84
Suunta lähes N-S	Valokuva(t) 40
Koko 230x135 cm, pohja 135x50 cm	KM 24388:279-283
Syvyys 100-125 cm	

Hauta sijaitsi röykkiön 755 luoteispuolella, missä pintakerroksia oli n. 50 cm, ja se oli tehty osittain haudan 790 lounaispään päälle. Näin on epäselvää, kuuluivatko kaksi kookasta kiveä tämän pohjoispäässä tähän vaiko hautaan 790. Joka tapauksessa tämän haudan keskustan päällä oli erittäin komea kiveys n. 15-20 cm läpimitaltaan olevista kivistä, joiden päälle vielä oli vieritetty kolme melkoista järkälettä, suurin mitoiltaan 80x35x30 cm. Hautakuoppa oli soikeahko, ylhäältä hyvin leveä, mutta pohjaan voimakkaasti pienenevä, mikä ehkä johtui pohjoispään kivisyydestä. Lähempänä pohjaa kuoppa oli tasasivuinen ja pyöristyväpäinen, ja sen eteläpäässä oli hiiltyneen pureunan jälkiä; ylempääkin täytemaasta tavattiin jonkin verran hiiltä. Vainajasta ei ollut mitään säilynyt, mutta haudan pohjoispuoliskosta aivan pohjalta löydettiin pronssisormus (:279). Täytemaassa oli saviastianpaloja, palanutta savea, rautakuonaa ja piinsiru.

Hauta 776

Sijainti 131/68	Karttasivu(t) 93
Suunta SSW-NNE	Valokuva(t) 43-44, 64
Koko 180x50-60 cm	KM 24388:284-288
Syvyys 80-85 cm	

Hauta sijaitsi röykkiöstä 755 koilliseen, missä pintamaan paksuus oli n. 45 cm. Sitä oli hieman leikattu hautoja 802 ja 804 tehtäessä, ja tämä taas meni hieman haudan 780 koillispään päälle. Hautakuoppa oli esiin tullessaan pyöristyväpäinen, mutta muuttui alempana lähes suorakulmaiseksi, pohja oli kivien vuoksi epätasainen. Kuopan koillispäästä tavattiin eläimen jäännöksiä ja tämän keskeltä hautaa löydetystä kallosta saatiin osia talteenkin (:287), mutta inhimillisestä vainajasta ei ollut jälkiä. Lähes pinnalta löydettiin pronssispiraali (:284) ja 20 cm alemmaa, miltei eläimen tasosta, raudanpala (:285). Muuten oli täytemaassa vain palaneen saven murunen sekä jonkin verran rautakuonaa.

Hauta 778

Sijainti 129/69	Karttasivu(t) 85, 86
Suunta SW-NE	Valokuva(t) 59
Koko 290x65-80 cm, pohja 290x50-65 cm	KM 24388:292-302
Syvyys 90-100 cm	

Hauta sijaitsi röykkiön 755 pohjoispuolella kaivausalueen kekiosassa, missä pintakerroksia oli 35-40 cm. Se oli tehty haudan 795 kaakkoissivun päälle, ja se leikkasi myös hautaa 793. Haudan lounaispään päällä oli muutaman kiven muodostama ryhmä, ja osittain kivien välistä löydettiin kaksi suurta eläimen raajojen luuta (:298). Pohjoiskulmalta löydettiin pian pinta-
maan alapuolelta kiekkokivi (:292). Hautakuoppa oli kulmikas, hieman lounaaseen levenevä ja pohjastaan kivien vuoksi epätasainen. Sen keskivaiheilta, n. 40 cm pohjaa ylemmää, löydettiin niittinaula (:294) ja lounaispäästä vieläkin ylemmää keltainen helmi (:293). Maatunutta luuta (:299) oli kuopan koillispäässä n. 30 cm pohjasta, ja keskustasta, n. 10 cm alemmaa tavattiin eläimen hammas (:300). Täytemaassa oli vielä saviastianpaloja, palanutta savea, palanut luunsiru ja rautakuonaa. Arkusta tai vainajasta ei havaittu merkkejä.

Hauta 779

Sijainti 126/68	Karttasivu(t) 85
Suunta SW-NE	Valokuva(t) 41, 42, 49
Koko 330x80 cm, pohja 300x45-60 cm	KM 24388:303-307
Syvyys 95-100 cm	

Hauta sijaitsi edellisestä länteen paikassa, missä pintamaata oli 40-45 cm. Sen päällä oli osittain hauta 781 ja sitä tehtäessä oli vahingoitettu hautoja 794 ja 795. Hautakuoppa oli lähes tasasivuinen, lounaispäästä pyöristyvää, toisesta suora ja pohjasta tasainen, joskin hieman lounaaseen viettävä. Haudan koillispäästä, lähes 50 cm pohjaa ylemmää löydettiin soikea rautarengas (:303), ja lisäksi täytemaasta tavattiin saviastianpala, palanutta savea, palanut luunsiru ja rautakuonaa. Arkusta tai vainajasta ei ollut jälkiä.

Hauta 780

Sijainti 129/67	Karttasivu(t) 79, 80
Suunta lähes W-E	Valokuva(t) 39
Koko n. 250x80 cm	KM 24388:308-312
Syvyys 65-70 cm	

Hauta sijaitsi röykkiön 755 koillispuolella, missä pintamaata oli n. 40 cm. Paikalla oli useita hautoja päällekkäin, ja sen tähden niiden keskinäinen järjestys oli pitkään epäselvä. Ilmeisesti kuitenkin tämä hauta oli tehty hautojen 770 ja 803 päälle ja tämän päällä taas oli hauta 801. Hautakuoppa oli pyöristyväkulmainen, ja sen itäpäässä, lähellä pohjatasoa, oli suurehkojen kivien muodostama ryhmä. Länsipäästä aivan pohjalta tavattiin kiekkokivi (:308), ja täytemaassa oli saviastianpaloja, palanut savimöykky, rautakuonaa ja kivi-iskos. Arkusta tai vainajasta ei ollut jälkiä.

Hauta 781

Sijainti 126/69	Karttasivu(t) 83
Suunta SSW-NNE	Valokuva(t)
Koko 230x60-65 cm, pohja 160x60 cm	KM 24388:313-315
Syvyys 100-105 cm	

Hauta sijaitsi rökkiön 755 pohjoispuolella, missä pintakerroksia oli n. 40 cm. Se oli tehty osittain hautojen 779, 782 ja 794 päälle, ja se sivusi myös hautaa 790. Hautakuoppa oli tasaleveä, pyöristyvapäinen, huomattavasti pohjaan lyhenevä ja pohjasta tasainen. Täytemaassa oli hajallisia kiviä, ja siitä tavattiin saviastianpala, rautakuonaa sekä eläimen hampaan katkelmia (:314), jotka olivat haudan keskivaiheilla n. 55 cm pohjaa ylempänä.

Hauta 784

Sijainti 127/71	Karttasivu(t) 85, 89
Suunta S-N	Valokuva(t)
Koko 200x60 cm, pohja 200x55 cm	KM 24388:320-322
Syvyys 90-100 cm	

Hauta sijaitsi rökkiön 755 pohjoispuolella, missä pintamaata oli n. 40 cm. Se oli tehty hautojen 783, 786 ja 787 päälle. Hautakuoppa oli tasaleveä, päistä vino ja pohjasta pohjoiseen viettävä. Sen koilliskulman yläosasta löydettiin eläimen hampaan katkelmia, ja itälaidalta n. 25 cm pohjaa ylempää tavattiin hioin (:320). Lisäksi löydettiin vain rautakuonaa.

Hauta 785

Sijainti 123/64	Karttasivu(t) 81, 82
Suunta WSW-ENE	Valokuva(t) 45-48
Koko 250x120 cm, pohja 240x100 cm	KM 24388:323-338
Syvyys 75-80 cm	

Hauta sijaitsi rökkiön 755 luoteissivulla, missä pintakerroksia oli 40-45 cm. Se oli lounaispästään ja eteläsivultaan rikkoutunut, koska sen päälle oli tehty haudat 799 ja 810 ja paikalla oli vielä laaja roska- ja kivikuoppa, joka peitti suuren osan näistä kaikista. Säilyneestä koillis- ja pohjoisosasta päätellen haudan päällä oli ollut reunoja kiertävä, ainakin osaksi pystykivistä muodostettu latomus, jonka keskelle jäävältä alueelta tavattiin runsaasti hiiltä ja nokea. Hautakuoppa oli lähes suorakulmainen ja pohjasta tasainen, vain hieman lounaasta syvempi. Vainaja oli levännyt pää lounaassa, mistä löydettiin kaulanauhan osia (:324,324,330,333) ja pyöreä kupurasolki (:331). Myös pahasti hajonneen saviastian jäännökset (:329) olivat täällä. Esiliinan spiraalikoristeet (:326), joita ilmeisesti oli ollut vain pitkillä sivuilla, löydettiin haudan itäpästä. Oikealla kyljellä ollut reunus päättyi pieneen pronssirenkaaseen. Vasemman kyljen reunuksen päällä oli rautainen sirpinterä (:335). Esineiden yhteydestä tavattiin jonkin verran tuolta ja tekstiilejä, arkusta ei havaittu jälkiä. Täytemaassa oli saviastianpaloja, palanut savenpala ja rautakuonaa.

Hauta 788

Sijainti 131/72	Karttasivu(t) 73, 85, 86, 93
Suunta SSW-NNE	Valokuva(t) 106-107
Koko n. 310x40-50 cm	KM 24388:345
Syvyys n. 130 cm	

Hauta sijaitsi röykkiön 755 pohjoispuolella, missä pintamaata oli n. 40 cm. Se oli tehty hautojen 741, 789 ja 793 päälle ja sen keskiosaa peitti hauta 792, joka kuitenkin oli huomattavasti matalampi. Hautakuoppa oli hyvin kapea, koillispäästä pyöristynyt, lounaispäästä suorapäinen, tasapohjainen, hieman lounaaseen viettävä. Sen lounaispään pohjalta löydettiin eläimen luita (:345). Koillispään täytemaassa n. 50-60 cm ylempänä oli myös maatuneen luun jäännöksiä (:349, ks. haudan 789 selostusta).

Hauta 789

Sijainti 130/72	Karttasivu(t) 73, 85
Suunta WSW-ENE	Valokuva(t)
Koko n. 290x100 cm	KM 24388:346-350
Syvyys 80-85 cm	

Hauta sijaitsi edellisen pohjoispuolella osittain sen alla. Sitä oli rikottu myös hautoja 741, 792 ja 793 tehtäessä, ja sen länsipään päälle oli kaivettu pyöreähkö kuoppa. Haudan päällä oli pintamaata 40-45 cm ja joitakin hajallisia kiviä. Hautakuoppa näytti olleen leveähkö, suorasiivinen ja tasapohjainen, ja sen säilyneessä itäkulmassa oli jälkiä puukehyksestä tai arkun reunasta. Haudan keskivaiheilta, säilyneeltä luoteissivulta löydettiin pronssi-spiraali (:347) ja sininen helmi (:346), ja täytemaassa oli saviastianpaloja ja rautakuonaa. Kaivauksen alkuvaiheessa tämä ja sen päälle tehdyt haudat eivät erottuneet toisistaan, niin että täytemälöydökset voivat olla peräisin toisistakin haudoista, kuten eläimen jäännökset (:349), jotka kuulunevat tämän läpi kaivettuun hautaan 788.

Hauta 790

Sijainti 124/68	Karttasivu(t) 83, 84
Suunta SW-NE	Valokuva(t) 54-57
Koko 340x145 cm, pohja 325x130-145 cm	KM 24388:351-362
Syvyys 70-75 cm	

Hauta sijaitsi röykkiön 755 luoteispuolella, missä pintakerroksia oli 40-45 cm. Sen lounaispää oli tuhoutunut hautaa 775 tehtäessä, ja haudat 782 ja 791 sivusivat sen koillispäätä. Haudan koillispään päällä oli n. 40 cm:n läpimittainen kivi ja keskustassa rinnakkain kaksi suurin piirtein samansuuruista kiveä, mutta näiden kuuluminen tähän hautaan ei ollut aivan selvää (ks. haudan 775 selostusta). Täytemaassa isojen kivien välillä oli melko paljon pienempiä kiviä. Hautakuoppa oli tasaleveä, pyöristynyt, pohjasta suurien kivien vuoksi epätasainen. Kaikilla säilyneillä reunoilla oli hiiltyneitä puujälkiä, luoteisreunalla näiden

korkeus oli n. 25 cm. Vainajasta ei ollut jälkiä, ja lähes kaikki löydökset tulivat haudan keskivaiheilta. Täällä olivat suuren pohjakiven päällä kukkaron hela (:353), miekan kärkikatkelma (:356), keihäänrengas (:357) ja aivan sen vieressä keihäänkärki (:358). Ympäristössä oli muutamia hajallisia raudanpaloja (:354,355). Ylempää täytemaasta löydettiin rautaveitsen kaksi katkelmaa (:351,352), joista toinen oli haudan koillispäässä, toinen aivan lähellä lounaispäättä. Etäisyyttä tuli lähes kaksi metriä ja syvyyseroakin n. 15 cm. Täytemaassa oli lisäksi saviastianpaloja, palanutta savea ja rautakuonaa.

Hauta 792

Sijainti 130/71	Karttasivu(t) 73, 85, 86
Suunta SSW-NNE	Valokuva(t) 53
Koko n. 215x80 cm	KM 24388:367-374
Syvyys 100-110 cm	

Hauta sijaitsi röykkiön 755 pohjoispuolella, missä pintamaata oli 40-45 cm. Se oli tehty hautojen 788, 789 ja 793 päälle, ja sen koillispäättä koristi upein päätykivi, mikä Luistarissa toistaiseksi on tullut vastaan. Kivi oli ylhäältä katsoen lähes pyöreä ja korkeudeltaan n. 70 cm. Hautakuoppa oli tasaleveä, pyörityväkulmainen, pohjasta hieman pohjoista kohti viettävä. Haudan luoteislaidalta melko pinnalta löydettiin rautaveitsi (:367), ja kaakkoslaidalla 15-20 cm alempana oli spiraalin katkelmia (:368) ja epämääräinen kiviesine (:369). Lisäksi oli täytemaassa saviastianpaloja, palanutta savea, palanutta luuta, rautakuonaa ja piinsiru. Arkusta tai vainajasta ei havaittu jälkiä. Haudan lounaispään oli kaivettu merkillinen kuoppa, jossa oli ristiin pannut vain osittain maatuneet puut. Ilmeisesti kuoppa oli kaivettu kalmiston löytymisen jälkeen.

Hauta 795

Sijainti 128/69	Karttasivu(t) 85, 86
Suunta SW-NE	Valokuva(t) 58-63
Koko ain. 220x90 cm	KM 24388:380-390
Syvyys 75-85 cm	

Hauta sijaitsi röykkiön 755 pohjoispuolella, missä pintakerroksia oli 35-40 cm. Sen päälle oli tehty haudat 778, 779 ja 793, niin että vain keskeisin osa oli säilynyt. Haudan päällä oli muutamia hajallaan olevia kiviä, jotka mahdollisesti olivat jäännös hautakiveyksestä. Vain hautakuopan luoteissivu ja mahdollisesti pohjoiskulma oli säilynyt, ja näistä päätellen se oli ollut suorasiivinen ja pyörityväkulmainen. Pohja oli koilliseen viettävä. Vainaja oli maannut pää lounaassa. Pääkallon vieressä ja osittain sen päällä olivat pitkät keritsimet (:381), ja vainajan rinnalla, kärki päätä kohti oli rautaveitsi (:384). Noin 10 cm veitsen kahvan päästä pohjoiseen oli pronssisolki (:382), joka oli pystyasennossa. Näiden esineiden luoteispuolella ja siten vainajan vasemmalla kyljellä lepäsi ruodollinen keihäänterä (:380) kärki jalkopäätä kohti osoittaen, ja vainajan oikealla kyljellä taas oli suunnilleen vyötärön vaiheilla spiraalikoriste (:387), jossa ensin oli yksi spiraali ja sitten kaksi rinnakkain.

Irrallinen spiraali (:385) löytyi tästä n. 20 cm lounaaseen. Spiraalikoristeiden kaakkoispuolella oli eläimen hampaan katkelmia (:389). Pronssisormus (:383) tavattiin oikean olkapään vaiheilta. Täytemaassa oli saviastianpaloja ja rautakuonaa. Yksi suurehko kuonamöykky löydettiin samasta tasosta kuin esineetkin.

Hauta 798

Sijainti 126/70	Karttasivu(t) 83, 85, 89
Suunta WNW-ESE	Valokuva(t)
Koko n. 220x70 cm	KM 24388:394-397
Syvyys 110-115	

Hauta sijaitsi n. 5 m röykkiöstä 755 pohjoiseen, paikassa, missä pintakerroksia oli n. 40 cm. Sitä tehtäessä oli leikattu hieman hautaa 805, ja sen päälle oli kaivettu haudat 781-783 ja 794. Hautakuoppa oli tasaleveä, luoteispäästä suora, kaakkoispäästä pyöristytävä, huomattavan tasapohjainen. Noin 50 cm pohjaa ylemmää luoteispäästä löydettiin kiekkokivi (:394) ja täytemaassa oli saviastianmuruja, rautakuonaa ja piinpala, mutta arkusta tai vainajasta ei tavattu merkkejä.

Hauta 799

Sijainti 122/62	Karttasivu(t) 81, 87, 88
Suunta SSW-NNE	Valokuva(t) 42
Koko 200x80-85 cm	KM 24388:398-399
Syvyys 85-115 cm	

Hauta sijaitsi röykkiön 755 länsipuolella ja se oli täysin suuren roska- ja kivikuopan peitossa tullen esiin vasta sinä vaiheessa, kun tämä oli kaivettu pois. Ilmeisesti sitä tehtäessä oli rikottu hautoja 785 ja 806. Hautakuoppa oli tasaleveä, pyöristytäväkulmainen ja koillispäästään huomattavasti syvämpi, koska lounaispäässä oli pohjalla suuri kivi. Pronssisormus (:399) löydettiin haudan keskivaiheilta länsisivulta ja pronssispiraali siitä n. 40 cm koilliseen. Kumpikin oli vajaa 20 cm pohjaa ylempanä. Muuten täytemaasta tavattiin vain vähän hiiltä haudan koillispäästä. Arkusta tai vainajasta ei ollut merkkejä.

Hauta 800

Sijainti 122/60	Karttasivu(t) 87, 88
Suunta SSW-NNE	Valokuva(t) 78-80, 82
Koko 300x130 cm, pohja 300x120 cm	KM 24388:400-405
Syvyys 95-100 cm	

Hauta sijaitsi röykkiön 755 länsipuolella, missä pintakerroksia oli 45-60 cm. Sen päälle oli tehty haudat 806, 811, 814, 816 ja 817, joten siitä oli säilynyt vain koillisin pääty ja molemmat lounaispään kulmat. Koillispäädyn päällä oli hajallista kiveystä. Hautakuoppa on ollut suorasivuinen, vain hieman kulmista pyöristytävä, ja sen reunoilta tavattiin selviä

puuvuorausten jälkiä, jotka kaakkoislaidalla olivat n. 20 cm korkeita. Pieni katkelmallinen tulusrauta (:400) löydettiin haudan koillispäästä. Täytemaalöydöt, saviastianpalat, savimöykkyt, palaneet luunsirut, rautakuona ja piinpala, voivat osaksi olla päällä olleiden hautojen täytemaasta, sillä nämä alkoivat erottua toisistaan vain vähitellen.

Hauta 802

Sijainti 131/70	Karttasivu(t) 93
Suunta SSW-NNE	Valokuva(t) 64
Koko 230x80 cm, pohja 220x65 cm	KM 24388:406-411
Syvyys 85-110 cm	

Hauta sijaitsi röykkiön 755 pohjoispuolella, missä pintamaata oli n. 40 cm. Se oli vahingoittunut hautaa 769 tehtäessä ja se taas oli hautojen 776, 777 ja 818 päällä. Sen keskiosan päällä oli joitakin suurehkoja kiviä. Hautakuoppa oli tasaleveä, pyöristyväkulmainen, pohjasta kivien vuoksi epätasainen. Luoteislaidalta kivien alta löydettiin maatonutta luuta (:408) ja kuopan keskellä lähellä pintaa oli rautavarras (:406). Lisäksi löydettiin täytemaasta saviastianpaloja, palanutta luuta, rautakuonaa ja piinsiru. Kuopassa oli myös hiiltä.

Hauta 805

Sijainti 126/72	Karttasivu(t) 89, 90
Suunta ENE-WSW	Valokuva(t) 66-77
Koko 380x160 cm, pohja 360x140 cm	KM 24388:414-427
Syvyys n. 100 cm	

Hauta sijaitsi röykkiön 755 pohjoispuolella, missä pintamaata oli n. 40 cm. Sen reunojen päälle oli tehty haudat 783, 784, 796 ja 797, ja hauta 819 oli kaivettu aivan sen keskelle. Jos haudassa on ollut kiveys, se oli hajonnut myöhempiä hautoja tehtäessä. Hautakuoppa oli suorasiivinen, pyöristyväkulmainen, pohjasta lähes suorakulmion muotoinen, lounaista kohti syvenevä. Vainajasta oli jäljellä hampaan katkelmia (:424) kuopan koillispäässä ja hieinan alaraajojen luita lounaispäässä. Haudan koillispäästä löydettiin kaksi saviastiaa (:419,420), keritsimet (:418) ja pronssisormus (:417), lounaispäässä oli jäännökset kolmannesta saviastianasta (:421), jonka palasista osa tavattiin haudan 819 täytemaasta. Haudan pinnalta ja täytemaasta löydettiin pari hevosenkengännaulaa (:414,415), pronssiketjun katkelmia (:416), saviastianpaloja, palanutta savea, palanutta luuta, rautakuonaa ja kivi-iskos.

Hauta 806

Sijainti 123/63	Karttasivu(t) 81, 87, 88
Suunta SSW-NNE	Valokuva(t)
Koko n. 250x60 cm	KM 24388:428-431
Syvyys 105-115 cm	

Hauta sijaitsi röykkiön 755 länsipuolella, missä pintakerroksia oli 45–55 cm. Se oli tehty osaksi haudan 800 päälle ja se oli tuhoutunut suurta roskakuoppaa ja hautoja 799, 814 ja 816 kaivettaessa. Hautakuoppa oli pyöristyväkulmainen ja pohjasta kivien vuoksi epätasainen. Sen täytemaasta löydettiin spiraaliputki (:428), helmiä (:429,430) ja rautakuonaa.

Hauta 808

Sijainti 123/59	Karttasivu(t) 87, 88
Suunta SW-NE	Valokuva(t) 78, 79, 81, 82
Koko 285x95–105 cm, pohja 220x90 cm	KM 24388:435–440
Syvyys 100–125 cm	

Hauta sijaitsi röykkiön 755 lounaispuolella, missä pintamaata oli 50–55 cm. Hauta 812 oli tehty kokonaan sen päälle ja sen lounaispäättä oli leikattu hautoja 811 ja 813 tehtäessä. Hautakuoppa oli yläosastaan hieman lounaaseen levenevä, mutta alemmaa lähes tasaleveä ja pyöristyväkulmainen, sen koillispäässä oli jonkin verran kiviä, mutta varsinaista kiveystä nämä eivät muodostaneet. Suurin kivi oli haudan 812 koillispäädyssä. Haudan pohja vietti koilliseen, sillä lounaispäässä oli pohjalla suuri kivi. Lounaispäästä kuopan yläosasta löydettiin yksi spiraali (:435), mutta muuten oli täytemaassa vain ruostunut puunpala, saviastianpaloja, palanut luunsiru, rautakuonaa ja aivan pieni piinsiru.

Hauta 810

Sijainti 122/64	Karttasivu(t) 81, 82
Suunta SSW-NNE	Valokuva(t) 45, 46
Koko 215x95 cm, pohja 135x50–70 cm	KM 24388:443–449
Syvyys 65–90 cm	

Hauta sijaitsi röykkiön 755 länsipuolella, missä pintamaata oli 45–50 cm, ja se oli osittain ison roskakuopan alla. Sitä tehtäessä oli rikottu haudan 785 lounaispäättä. Hautakuopan muotoa säätelivät sen ympärillä olevat isot kivet, niin että se oli sekä leveämpi että syvämpi pohjoispäästä. Täältä löydettiin sininen helmi (:443) sekä maatonutta luuta ja eläimen hampaita (:447,448). Täytemaassa oli saviastianpaloja, palanutta savea, palanut luunsiru ja rautakuonaa, eteläpäässä myös hiiltä.

Hauta 811

Sijainti 121/59	Karttasivu(t) 87, 88, 91
Suunta SSW-NNE	Valokuva(t) 65, 78–80, 82, 83
Koko 190x60 cm, pohja 160x50–55 cm	KM 24388:450–455
Syvyys 110–120 cm	

Hauta sijaitsi röykkiön 755 lounaispuolella, missä pintakerroksia oli n. 50 cm, ja se oli

tehty hautojen 800, 808, 812 ja 813 päälle. Sen eteläpäässä oli kymmenkunnan kiven muodostama kiveys. Hautakuoppa oli lähes suorakulmainen, pohjasta pohjoiseen viettävä, koska eteläpäässä oli suuri pohjakivi. Haudan täytemaasta löydettiin hioimen kappaleita (:450), melko paljon saviastianpaloja, palanut savimöykky ja rautakuonaa.

Hauta 812

Sijainti 122/58	Karttasivu(t) 87, 88
Suunta SW-NE	Valokuva(t) 78, 79, 81
Koko 170x85 cm, 170x55-60 cm	KM 24388:456-458
Syvyys n. 100 cm	

Hauta sijaitsi röykkiöstä 755 lounaaseen suoraan haudan 808 päällä ja sen koillispäätä peitti lähes 60 cm suurimmalta läpimitaltaan oleva kivi. Hautakuoppa oli pyöreäkulmainen, hieman koilliseen levenevä, eikä sen pohjaa kyetty erottamaan haudan 808 pohjasta. Sirpin kärkikatkelma (:456) löydettiin kuopan yläosasta ja talttamainen kiviesine (:457) aivan pohjalta. Lisäksi täytemaassa oli rautakuonaa.

Hauta 815

Sijainti 119/61	Karttasivu(t) 91
Suunta SE-NW	Valokuva(t) 84-85
Koko 250x80 cm, 240x85-90 cm	KM 24388:464-473
Syvyys n. 100 cm	

Hauta sijaitsi länteen röykkiöstä 755, aivan vuonna 1969 kaivetun alueen rajalla, missä pintakerroksia oli n. 50 cm. Sen keskustaa oli ojankaivuus yhteydessä raapaistu kaivurin kauhalla, ja sen koillissivun päällä oli pari pyöreähköä 30-45 cm:n laajuisista kuoppaa. Hautakuoppa oli tasaleveä, pyöristyväkulmainen, pohjasta kaakkoon viettävä, ja sen reunoilla oli selviä jälkiä ainakin 200x70 cm:n laajuisesta arkusta tai puukehyksestä. Myös pohjalla tavattiin tumma kerros. Haudan luoteispäässä oli sirppi (:464), kaakkoispäässä kaksi sormuksen katkelmaa (:468,469), jotka löydettiin 30 cm:n päässä toisistaan. Koillislaidalla oli pieni rautavarras (:466). Kaivurin jäljen kohdalla oli lisäksi messinkiketju (:465), joka lienee moderni, ja pronssihelmi (:470). Täytemaasta tavattiin saviastianpaloja, rautakuonaa ja piinsiru sekä varsinkin eteläpäästä runsaasti hiiltä. Vainajasta ei ollut säilynyt jälkiä.

Hauta 816

Sijainti 122/61	Karttasivu(t) 87, 88
Suunta SW-NE	Valokuva(t) 78, 79
Koko 200x60-65 cm	KM 24388:474-475
Syvyys 105-130 cm	

Hauta sijaitsi röykkiön 755 länsipuolella, missä pintakerroksia oli n. 50 cm, ja se oli

tehty hautojen 800, 814 ja 806 päälle. Hautakuoppa oli tasaleveä, pyöristyväkulmainen ja pohjasta ison kiven tähden epätasainen. Kuopan itäkulmasta n. 20 cm pohjaa ylemmää löydettiin pronssivartaan katkelma (:474) ja lisäksi täytemaassa oli suuri rautakuonamöykky. Vainajasta tai arkusta ei havaittu jälkiä.

Hauta 817

Sijainti 123/61	Karttasivu(t) 87, 88
Suunta SW-NE	Valokuva(t) 78, 79
Koko 160x60 cm, pohja 140x60 cm	KM 24388:476-478
Syvyys 105-110 cm	

Hauta sijaitsi röykkiön 755 länsipuolella, missä pintamaata oli n. 50 cm, ja se oli tehty suoraan haudan 800 päälle. Hautakuoppa oli suorasiiväinen, pyöristyväkulmainen ja tasapohjainen. Sen keskeltä n. 30 cm pohjasta löytyi sininen helmi (:476), ja lisäksi oli täytemaassa saviastianpaloja ja rautakuonaa. Arkusta tai vainajasta ei ollut jälkiä.

Hauta 819

Sijainti 126/72	Karttasivu(t) 89, 90
Suunta WSW-ESE	Valokuva(t) 67, 68
Koko 220x60 cm	KM 24388:479-484
Syvyys 120 cm	

Hauta sijaitsi röykkiön 755 pohjoispuolella, missä pintakerroksia oli n. 40 cm, ja se oli tehty suoraan haudan 805 päälle. Sen keskiosaa peitti kiviryhmä, joka oli koottu lähes 80 cm:n laajuisen kiven ympärille. Hautakuoppa oli yläosastaan hieman lounaaseen leviävä, alemmaa tasaleveä, pyöristyväkulmainen ja pohjasta aivan tasainen. Kuopan eteläreunalta löydettiin rautasinkilä (:479) ja itäpäästä käyrä rautanaula (:480). Siitä n. 30 cm keskenmällä oli pronssihela (:481), ja sinkilän kohdalla n. 30 cm alempana, siis aivan haudan pohjalla, oli pronssisormuksen katkelma ja hampaan juuri (:482). Täytemaasta tavattiin saviastianpala ja palanut savenpala sekä länsipäästä joukko saviastianpaloja, jotka kuuluivat haudan 805 kolmanteen astiaan (ks. selostusta haudan 805 kohdalta).

Liedet

Karttasivut 74, 77–78, 94, 97, 98

Valokuvat 13, 20, 28, 86, 87

Vuoden 1988 kaivausalueella tavattiin jälkiä myös kolmesta tulisijasta. Ensimmäinen oli haudan 751 kaakkoiskulmalla, kohdassa 137/72. Se oli kooltaan n. 90x85 cm, ja sen pohja tavattiin n. 70 cm:n syvyydessä nykyisestä maanpinnasta. Pintamaata oli paikalla n. 50 cm, joten varsinainen liesikuoppa oli parinkymmenen senttimetrin syvyinen. Nokialue oli jokseenkin pyöreä ja sen kummallakin puolella oli kookkaat kivet, joiden varaan olisi hyvin voinut ripustaa vartaan. Kuopan pohjalla oli suurehko kivi, niin että keskustassa nokikerros oli huomattavasti ohuempi kuin reunoilla, ks. karttasivu 97. Kuopan hiilistä otettiin mutamia näytteitä (24388:525s-u).

Toinen liesi kohdassa 137/67 oli ilmeisesti tuhoutunut hautoja 765 ja 766 kaivettaessa. Sen laajuus oli ollut ainakin 150x60 cm. Siitä päätellen, mitä oli säilynyt hautojen alla, liesikuoppa oli ollut soikeahko suunnassa lounas-koillinen ja pyöristyvähöjainen. Siinä oli ollut vain vähän kiviä. Pohja tavattiin n. 95 cm:n päässä maanpinnasta, ja kun pintamaata oli paikalla n. 55 cm, varsinaisen liesikuopan syvyys oli n. 40 cm. Hiilestä saatiin näytteitä (24388:525e-g).

Kolmas liesi oli kohdassa 124/58, ison maakiven luoteispuolella. Tumma läikkä sen kohdalla oli laajuudeltaan n. 140x70 cm suunnassa lounas-koillinen, ja aluksi läikkää luultiinkin pieneksi ruumishaudaksi, mutta alempana läikän lounaispäässä oli lähes pyöreä, pyöristyvähöjainen kuoppa täynnä hiiltä ja hauraiksi palaneita kiviä. Nokikerroksen paksuus oli lähes 20 cm, mutta hiili oli aivan pieninä muruina, eikä siitä otettu näytettä. Kuopan pohja oli noin metrin päässä nykyisestä maanpinnasta, pintamaata oli 50–55 cm. Läikän eteläpuolella oli n. 40x40 cm laaja laakakivi, joka saattoi kuulua lieden yhteyteen.

Pari matalampaa nokiläikkää oli röykkiön 755 kaakkoisreunalla ruuduissa 129/58 ja 129/59, ks. karttasivu 94. Edellisestä saatiin hiilinäyte 24388:525q. Myös ruudussa 119/65, suurten maakivien välissä, oli tumman maan kuoppa, joka oli lähes pyöreä ja tasapohjainen, laajuudeltaan esiin tullessaan 85–90 cm. Se pieneni alaspäin mentäessä, kunnes n. 30 cm pohjaa ylempänä sen halkaisija oli n. 50 cm, ja sellaisena se jatkui pohjaan, joka oli n. 140 cm:n syvyydessä nykyisestä maanpinnasta. Kuopan yläosassa oli kolme kiveä, joista suurin oli läpimitaltaan 40–50 cm, mutta alempana oli vain joitakin nyrkinkokoisia mukuloita. Rakennelma oli tuskin esihistoriallinen. Hiilinäyte 24388:525p on siitä.

Hauta	Sijainti	Suunta	Koko	Syvyys	Saviast.p.	Pal.savea	Pal.luuta	Maat.luuta	Rautak.	Kivies.	Muuta	Alan:ot	Valokuvat	Karttas.
725	135/76	NNW-SSE	160x60	85					x			1	19	74-75
741	131/74	SSW-NNE	280x50-70	85-105	x				x		x	2-6		73
747	127/74	SSW-NNE	170x55	80-90	x	x	x		x			7-10		71
748	129/75	SSW-NNE	180x55	50-65					x	x		11-13	7-8	73
749	127/79	SW-NE	90x40	90-95									9	72
750	126/79	WSW-ENE	160x50	115-125							x	14	9	72
751	136/74	S-N	325x125 310x120	60-70	x		x	x	x		x	15-26	10-19	74-75
752	137/74	SSW-NNE	200x45-60 160x50-55	80-90			x			x	x	27-30	17-19	74
753	130/74	NNW-SSE	160x70	55	x	x			x		x	31-34		73
754	126/73	WSW-ENE	265x50-70 210x65	90-100	x	x	x	x	x	x	x	35-41		89-90
755	126/62	Röykkiö			x	x	x	x	x	x	x	42-127	4-6,92-105	94-96
756	136/75	SSW-NNE	185x60-70	75				x	x	x		128-131	13,17,19,21	74-75
757	135/73	S-N	200x60	85-110			x	x	x			132-135	13,17,19	74-75
758	135/73	WNW-ESE	105x45	65-70					x			136		74-75
759	135/70	SSW-NNE	210x60	95-105	x				x	x	x	137-140	22,23	76
760	135/71	SSW-NNE	130x65 100x50	75	x	x	x		x	x		141-147	22-26	76
761	136/70	S-N	140x50	95-100						x		148	22,23	76
762	137/71	SW-NE	205x40-60	55-65	x	x	x		x			149-152	22	71
763	138/71	SW-NE	90x50	70	x				x			153-154	22	71
764	136/68	SSW-NNE	100x40-50	75	x				x		x	155-157	28	77-78
765	136/67	SSW-NNE	270x110-130 265x110-120	80-90	x	x		x	x		x	158-194	28-37	77-78
766	137/67	SSW-NNE	220x100 190x70-80	70-80	x		x		x	x	x	195-204	28	77-78
767	134/69	WNW-ESE	255x45-50	80-100	x		x		x	x		205-209	23	71
768	132/68	SSW-NNE	220x35-45	50-65	x			x	x		x	210-214	27	92-93
769	132/71	SSW-NNE	200x70	70-100	x			x	x	x		215-222		93
770	127/66	SW-NE	250x120	55-60	x	x	x	x	x		x	223-263	38-39	79-80
771	122/69	N-S	195x45-55	70-105	x	x			x			264-266	50	83
772	123/65	SSW-NNE	105x45-55	65-70	x				x			267-268		81
773	130/63	S-N	210x60-100 165x45-55	95-110	x	x	x	x	x			269-273		92
774	130x66	SSW-NNE	200x80-85	100	x		x		x		x	274-278		92
775	123/67	N-S	230x135 135x50	100-125	x	x			x	x	x	279-283	40	83-84
776	131/68	SSW-NNE	180x50-60	80-85		x		x	x		x	284-288	43-44,64	93
777	130/69	SSW-NNE	155x55-60	85	x		x		x			289-291	64	93
778	129/69	SW-NE	290x50-65	90-100	x	x	x	x	x	x	x	292-302	58-59,106-107	85-86
779	126/68	SW-NE	300x45-60	95-100	x	x	x		x		x	303-307	42,49,50,59	85

Hauta	Sijainti	Suunta	Koko	Syvyys	Saviast.p.	Pal.savea	Pal.luuta	Maat.luuta	Rautak.	Kivies.	Muuta	Alan:ot	Valokuvat	Karttas.
780	129/67	W-E	250x80	65-70	x	x			x	x		308-312		79-80
781	126/69	SSW-NNE	160x60	100-105	x			x	x			313-315	42,50	83
782	126/70	SW-NE	170x55	120			x		x			316-317	50	83,89
783	127/71	SSW-NNE	185x60	80-85		x			x			318-319	50	85,89
784	127/71	S-N	200x55	90-100				x	x	x		320-322	50	85,89
785	123/64	WSW-ENE	240x100	75-80	x	x			x		x	323-338	45-48	81-82
786	128/71	SW-NE	90x50	85	x	x	x		x			339-342	50	85
787	128/72	SSW-NNE	95x45	100	x				x			343-344		85
788	129/72	SSW-NNE	160x50-60	80				x				345	106-107	73,85,86,93
789	130/72	WSW-ENE	290x100	80-85	x			x	x		x	346-350	53	73,85
790	124/68	SW-NE	325x130-145	70-75	x	x			x		x	351-362	41-2,50-1,54-7	83-84
791	124/70	N-S	145x45-70	65-70	x		x		x	x		363-366	42,50-1,66-7	83,89
792	130/71	SSW-NNE	215x80	100-110	x	x	x		x	x	x	367-374		73,85-86
793	129/70	SSW-NNE	310x90	100-110	x	x			x			375-378	53,59	73,86
794	126/69	SW-NE	160x50	90					x			379		85,89
795	128/69	SW-NE	220x90	75-85	x			x	x		x	380-390	58-63	85-86
796	124/71	SW-NE	135x35-50	80			x		x			391-392	50,66-67	89
797	124/70	SW-NE	140x50	95-105	x							393		89
798	126/70	WNW-ESE	220x70	110-115	x			x	x	x		394-397		83,85,89
799	122/62	SSW-NNE	200x80-85	85-115							x	398-399		81,87
800	122/60	SSW-NNE	300x120	95-100	x	x	x		x	x	x	400-405	78-82	87-88
801	129/67	SW-NE	205x40-45	85-90										79-80
802	131/70	SSW-NNE	220x65	85-110	x		x	x	x	x	x	406-411	64	93
803	130/67	SW-NE	210x90	60-65										71
804	132/69	SSW-NNE	280x45-50	55-70					x	x		412-413		93
805	126/72	ENE-WSW	360x140	100	x	x	x	x	x	x	x	414-427	52,66-77	89-90
806	123/63	SSW-NNE	250x60	105-115					x		x	428-431		81,87-88
807	124/61	WNW-ESE	? x70	80-85	x	x				x		432-434		81,87-88
808	123/59	SW-NE	220x90	100-125	x		x		x	x	x	435-440	78-79,82	87-88
809	130/65	SW-NE	70x45	80	x				x			441-442		92
810	122/64	SSW-NNE	215x95 135x50-70	65-90	x	x	x	x	x		x	443-449	45	81-82
811	121/59	SSW-NNE	160x50-55	110-120	x	x			x	x		450-455	65,78-9,82-3	87-88,91
812	122/58	SW-NE	170x55-60	100					x	x	x	456-458	82	87-88
813	120/58	NW-SE	190x50-75	70-85	x				x	x		459-461	78-79,82	87-88,91
814	121/60	SW-NE	200x60-65	110-115	x				x			462-463	78-79,82-83	87-88,91
815	119/61	SE-NW	240x85-90	100	x				x	x	x	464-473	82,84-85	91
816	122/61	SW-NE	200x60-65	105-130					x		x	474-475	78-79	87-88
817	123/61	SW-NE	140x60	105-110	x				x		x	476-478	78-79	87-88
818	131/70	SSW-NNE	160x ?	90										93
819	126/72	WSW-ENE	220x60	120	x	x					x	479-484	67-68	89-90

Valokuvaluettelo 1988

Negatiivi

- 78573 1. Etualalla vuoden 1988 kaivausaluetta ennen tutkimuksia. Keskellä vuonna 1987 tutkittua aluetta ja sen takana vuonna 1979 kaivettu röykkiö. Kuvattu lounaasta.
- 78574 2. Etualalla kesän 1988 kaivausaluetta ennen tutkimuksia. Vasemmalla osa 1979 kaivettua röykkiötä ja sen edessä vuoden 1987 ruumishauta-alue. Siitä oikealle 1987 kaivetut röykkiöt. Kuvattu lounaasta.
- 78575 3. Luistarin aluetta keväällä 1988. Kuvattu lähes etelästä.
- 78576 4. Luistarin aluetta keväällä 1988. Oikealla osa röykkiötä 755, sen ja voimalinjatolppien välillä ja koivikon edessä vuoden 1989 kaivausaluetta. Kuvan etualalla 1988 tutkittua. Kuvattu koillisesta.
- 78577 5. Röykkiö 755 ennen kaivauksia. Kuvattu itäkoillisesta.
- 78578 6. Röykkiön 755 ympäristö ennen kaivauksia. Kuvattu eteläkaakosta.
- 78582 7. Hauta 748 etelästä. Pohjoispäässä laaka ja sen alta pilkottaa kiekkokivi.
- 78593 8. Hauta 748 etelästä. Päädyssä toinen kiekkokivistä.
- 78580 9. Haudat 749 ja 750 kuvattuna koillisesta.
- 78585 10. Kiveys haudan 751 päällä kuvattuna pohjoisesta.
- 78594 11. Hauta 751 ympäristöineen pohjoisesta.
- 78602 12. Haudan 751 löytökerrosta ylhäältä pohjoisesta.
- 78613 13. Haudat 751, 756, 757 + liesi ylhäältä. Haudoissa 751 ja 756 löydökset näkyvissä.
- 78609 14. Hauta 751, kuolaimet (24388: 20). Kuvattu pohjoisesta.
- 78615 15. Hauta 751, keritsimet. Kuvattu lähes suoraan ylhäältä.
- 78626 16. Hauta 751, viikatteen sidontajäljet maassa. Kuvattu pohjoiskoillisesta.

- 78586 17. Kiveys hautojen 752, 751, 756 ja 757 kohdalla. Kuvattu pohjoisesta.
- 78587 18. Hauta 752 ja haudan 751 itäsivun kivet. Kuvattu pohjoisesta.
- 78588 19. Haudat 752 ja 751 sekä haudat 725, 756 ja 757 viimeksi-mainitun päällä. Kuvattu pohjoisesta
- 78589 20. Tulisija haudan 752 eteläpuolella ruudussa 137/72. Kuvattu pohjoisesta.
- 78610 21. Hauta 756 eläimen kalloa.
- 78631 22. Haudat 759-763 suoraan ylhäältä.
- 78627 23. Haudat 759-761, 767 etelälounaasta.
- 78642 24. Saviastia haudassa 760 suoraan ylhäältä.
- 78641 25. Saviastia haudassa 760 pohjoiskoillisesta.
- 78640 26. Saviastia haudassa 760 pohjoiskoillisesta.
- 78645 27. Hauta 768 pohjoiskoillisesta.
- 78633 28. Haudat 764-766 ylhäältä pohjoisesta.
- 78638 29. Hauta 765 pohjoiskoillisesta.
- 78649 30. Hauta 765 yläviistosta pohjoisesta. Esineet in situ.
- 78666 31. Haudan 765 löydöt pohjoisesta. Tuohta päällä.
- 78668 32. Hauta 765, tuohta esineiden päällä, kuvattu pohjoisesta.
- 78657 33. Haudan 765 esineistö in situ, kuvattu pohjoisesta.
- 78660 34. Haudan 765 korut (24388: 162, 165, 168, 171, 174, 178 ja 185), kuvattu pohjoisesta.
- 78662 35. Hauta 765, samat kuin edellä sekä saviastia (24388: 188), kuvattu pohjoisesta.
- 78658 36. Haudan 765 kaulanauha (24388: 185), kuvattu lähes pohjoisesta.
- 78648 37. Saviastia (24388: 188) haudassa 765 pohjoisesta.
- 78651 38. Hauta 770 koillisesta. Etualalla haudat 780 ja 801

- 78656 39. Hauta 770 koillisesta.
- 78671 40. Kiveystä haudan 775 päällä. Kuvattu lännestä yläviistosta.
- 78673 41. Kiveystä haudan 790 päällä. Kuvattu länsilounaasta.
- 78664 42. Haudat 791, 790, 781 ja 779 lounaasta.
- 78682 43. Hauta 776, eläimen jäännökset pohjoiskoillisesta.
- 78683 44. Hauta 776, eläimen kalloa, pohjoiskoillisesta.
- 78721 45. Haudat 810 ja 785 länsilounaasta.
- 78746 46. Hauta 785 länsilounaasta.
- 78676 47. Hauta 785, esiliinan reunat ja sirppi pohjoisesta.
- 78677 48. Hauta 785, sirppi ja esiliinan reunat. Pohjoisluoteesta.
- 78663 49. Kaivausaluetta lännestä. Etualalla hauta 779.
- 78655 50. Haudat 779, 781, 782, 790, 786, 784, 783. Taustalla 791, 796 ja 771. Miltei idästä.
- 78674 51. Hauta 791 ja haudan 790 koillispää. Kuvattu lounaasta.
- 78665 52. Haudan 805 kohta silloin, kun juurakkoa ei vielä oltu poistettu. Taustalla sadekatos. Kuvattu lounaasta.
- 78687 53. Haudat 789, 793 ym. ylhäältä.
- 78745 54. Kivet haudan 790 päällä, kuvattu lähes etelästä.
- 78750 55. Haudat 775, 790 lounaasta.
- 78679 56. Hauta 790, keihäänkärki, miekan katkelma, keihäänrenas + kukkaronhela (24388:356-358) luoteesta.
- 78681 57. Hauta 790, keihäänkärki ja miekan katkelma (24388: 356-358) koillisesta.
- 78694 58. Haudat 778, 795 koillisesta.
- 78692 59. Haudat 778, 795, 779, 793 ylhäältä koillisesta. Löydöt haudassa 795 näkyvissä.
- 78689 60. Löydöt haudassa 795 (24388: 380-383) ylhäältä luoteesta.

- 78698 61. Löydöt haudassa 795 (24388: 380-383) ylhäältä koillisesta.
- 78696 62. Löytöjä haudassa 795 koillisesta.
- 78702 63. Hauta 795, veitsi (24388: 304) luoteesta.
- 78700 64. Haudat 802, 776, 777 luoteesta yläviistosta.
- 78703 65. Hauta 811, hioimen kappaleet, länsiluoteesta.
- 78685 66. Haudat 805, 791 ja 796 koillisesta.
- 78704 67. Haudat 805, 819, 791, 796 koillisesta.
- 78711 68. Haudat 805 ja 819 itäkoillisesta.
- 78695 69. Hauta 805 idästä.
- 78713 70. Kaivausta haudan 805 kohdalla, pohjoiskoillisesta.
- 78710 71. Kaivausta haudassa 805 sadekatoksen alla, länsilounaasta.
- 78709 72. Haudan 805 kaivausta sadekatoksen alla, länsilounaasta.
- 78714 73. Kaivausta haudan 805 kohdalla, pohjoiskoillisesta.
- 78716 74. Saviastiat (24388: 419 ja 420) ja keritsimet (24388: 418) haudassa 805 koillisesta.
- 78708 75. Suurin saviastia (24388: 419) haudassa 805 koillisesta.
- 78705 76. Suurin saviastia (24388: 419) haudassa 805 pohjoiskoillisesta.
- 78707 77. Saviastia (24388: 420) ja keritsimet (24388: 418) haudassa 805 kaakosta.
- 78729 78. Haudat 800, 808 ympäristöineen, mm. haudat 814, 816, 817, 811, 813. Etelälounaasta.
- 78735 79. Haudat 814, 800, 811, 813, 808 ym. Etelälounaasta.
- 78719 80. Hauta 800 + ympäristö koillisesta.
- 78736 81. Hauta 800 lounaasta.
- 78717 82. Haudat 808, 800, 811-815 koillisesta.
- 78731 83. Haudat 814, 811 etelälounaasta.

- 78725 84. Hauta 815 luoteesta.
- 78739 85. Hauta 815 eteläkaakosta.
- 78726 86. Liesi ruudussa 124/58 pohjoisesta.
- 78727 87. Liesi ruudussa 124/58 ylhäältä.
- 78728 88. Kuoppa ruudussa 119/63 ylhäältä.
- 78722 89. Kaivausalueen keskustaa, kuvattu lounaasta.
- 78740 90. Kaivausalueen keskustaa, kuvattu lounaasta.
- 78741 91. Kaivausalueen keskusta, kuvattuna lounaasta.
- 78601 92. Röykkiö 755, pinta. Itäkoillisesta.
- 78604 93. Röykkiön 755 itäosaa kuvattuna suoraan ylhäältä.
- 78607 94. Röykkiö 755, pinta. Kuvattu länsiluoteesta.
- 78597 95. Röykkiö 755, pinta. Kuvattu etelälounaasta.
- 78600 96. Röykkiö 755, pinta. Kuvattu itäkoillisesta.
- 78598 97. Röykkiö 755, pinta. Kuvattu itäkoillisesta.
- 78614 98. Röykkiö 755 koillisesta. Etualalla mm. haudat 770 ja 780.
- 78619 99. Röykkiö 755 koillisesta. Pinnan pikkukiveys poistettu.
- 78637 100. Röykkiö 755 itäkoillisesta.
- 78621 101. Röykkiö 755 itäkoillisesta. Pinnan pikkukiveys poistettu.
- 78623 102. Röykkiö 755 länsiluoteesta. Pinnan pikkukiveys poistettu.
- 78624 103. Röykkiö 755 lounaasta. Pinnan pikkukiveys poistettu.
- 78643 104. Kiveystä röykkiön 755 eteläsyryllä. Kuvattu ylhäältä pohjoisesta.
- 78670 105. Punaisista hiekkavivasta tehtyä latomusta röykkiön itäosalla pohjatasossa. Kuvattu ylhäältä lännestä.
- 78732 106. Eläimen jäännökset haudan 788 pohjalla. Kuvattu pohjoiskoillisesta.
- 78734 107. Sama kuin edellä suoraan ylhäältä.

Negatiiviluettelo 1988

Negatiivi

- 78573 1. Etualalla vuoden 1988 kaivausaluetta ennen tutkimuksia. Keskellä vuonna 1987 tutkittua aluetta ja sen takana vuonna 1979 kaivettu röykkiö. Kuvattu lounaasta.
- 78574 2. Etualalla kesän 1988 kaivausaluetta ennen tutkimuksia. Vasemmalla osa 1979 kaivettua röykkiötä ja sen edessä vuoden 1987 ruumishauta-aluetta. Siitä oikealle 1987 kaivetut röykkiöt. Kuvattu lounaasta.
- 78575 3. Luistarin aluetta keväällä 1988. Kuvattu lähes etelästä.
- 78576 4. Luistarin aluetta keväällä 1988. Oikealla osa röykkiötä 755, sen ja voimalinjatolppien välillä ja koivikon edessä vuoden 1989 kaivausaluetta. Kuvan etualalla 1988 tutkittua. Kuvattu koillisesta.
- 78577 5. Röykkiö 755 ennen kaivauksia. Kuvattu itäkoillisesta.
- 78578 6. Röykkiön 755 ympäristö ennen kaivauksia. Kuvattu eteläkaakosta.
- 78579 -- Sama kuin kuva 9.
- 78580 9. Haudat 749 ja 750 kuvattuna koillisesta.
- 78581 -- Työkuva.
- 78582 7. Hauta 748 etelästä. Pohjoispäässä laaka ja sen alta pilkottaa kiekkokivi.
- 78583 -- Sama kuin kuva 7.
- 78584 -- Sama kuin kuva 7, suoraan ylhäältä.
- 78585 10. Kiveys haudan 751 päällä kuvattuna pohjoisesta.
- 78586 17. Kiveys hautojen 752, 751, 756 ja 757 kohdalla. Kuvattu pohjoisesta.
- 78587 18. Hauta 752 ja haudan 751 itäisivun kivet. Kuvattu pohjoisesta.
- 78588 19. Haudat 752 ja 751 sekä haudat 725, 756 ja 757 viimeksi-mainitun päällä. Kuvattu pohjoisesta
- 78589 20. Tulisija haudan 752 eteläpuolella ruudussa 137/72. Kuvattu pohjoisesta.
- 78590 -- Sama kuin kuva 20.
- 78591 -- Epäonnistunut.
- 78592 -- Sama kuin kuva 8.
- 78593 8. Hauta 748 etelästä. Päädyssä toinen kiekkokivistä.
- 78594 11. Hauta 751 ympäristöineen pohjoisesta.
- 78595 -- Hauta 751 pohjoisesta.
- 78596 -- Hauta 751 lännestä.
- 78597 95. Röykkiö 755, pinta. Kuvattu etelälounaasta.
- 78598 97. Röykkiö 755, pinta. Kuvattu itäkoillisesta.
- 78599 -- Sama kuin kuva 97.

- 78600 96. Røykkiö 755, pinta. Kuvattu itäkoillisesta.
- 78601 92. Røykkiö 755, pinta. Itäkoillisesta.
- 78602 12. Haudan 751 löytökerrosta ylhäältä pohjoisesta.
- 78603 -- Røykkiön 755 itäosaa kuvattuna tornista suoraan ylhäältä.
- 78604 93. Sama kuin edellä, laajempi alue.
- 78605 -- Kaivajat vuonna 1988.
- 78606 -- Røykkiön 755 pintakerros länsiluoteesta.
- 78607 94. Røykkiö 755, pinta. Kuvattu länsiluoteesta.
- 78608 -- Røykkiö 755 etelälounaasta kaivauksen alaisena.
- 78609 14. Hauta 751, kuolaimet (24388: 20). Kuvattu pohjoisesta.
- 78610 21. Hauta 756 eläimen kalloa.
- 78611 -- Sama kuin kuva 21.
- 78612 -- Haudat 751, 756 ja 757 ylhäältä.
- 78613 13. Haudat 751, 756, 757 + liesi ylhäältä. Haudoissa 751 ja 756 löydökset näkyvissä.
- 78614 98. Røykkiö 755 koillisesta. Etualalla mm. haudat 770 ja 780.
- 78615 15. Hauta 751, keritsimet. Kuvattu lähes suoraan ylhäältä.
- 78616 -- Sama kuin kuva 15.
- 78617 -- Sama kuin kuva 14.
- 78618 -- Hauta 751 pohjoisesta.
- 78619 99. Røykkiö 755 koillisesta. Pinnan pikkukiveys poistettu.
- 78620 -- Sama kuin kuva 99.
- 78621 101. Røykkiö 755 itäkoillisesta. Pinnan pikkukiveys poistettu.
- 78622 -- Laakakiviä røykkiön 755 koillisosassa, kuvattu idästä.
- 78623 102. Røykkiö 755 länsiluoteesta. Pinnan pikkukiveys poistettu.
- 78624 103. Røykkiö 755 lounaasta. Pinnan pikkukiveys poistettu.
- 78625 -- Hauta 751 etelästä. Keihäänkärki ja viikate näkyvissä.
- 78626 16. Hauta 751, viikatteen sidontajäljet maassa. Kuvattu pohjoiskoillisesta.
- 78627 23. Haudat 759-761, 767 etelälounaasta.
- 78628 -- Haudat 759-761 ylhäältä.
- 78629 -- Sama kuin edellä.
- 78630 -- Haudat 759-763 ylhäältä.
- 78631 22. Haudat 759-763 suoraan ylhäältä.
- 78632 -- Sama kuin edellä.
- 78633 28. Haudat 764-766 ylhäältä pohjoisesta.
- 78634 -- Hauta 767 suoraan ylhäältä.
- 78635 -- Sama kuin edellä.
- 78536 -- Haudat 765, 764 ja 767 pohjoisesta.
- 78637 100. Røykkiö 755 itäkoillisesta.
- 78638 29. Hauta 765 pohjoiskoillisesta.
- 78639 -- Hauta 770 koillisesta (sama kuin kuva 39).
- 78640 26. Saviastia haudassa 760 pohjoiskoillisesta.

- 78680 -- Sama kuin kuva 57.
- 78681 57. Hauta 790, keihäänkärki ja miekan katkelma (24388: 356-358) koillisesta.
- 78682 43. Hauta 776, eläimen jäännökset pohjoiskoillisesta.
- 78683 44. Hauta 776, eläimen kalloa, pohjoiskoillisesta.
- 78684 -- Sama kuin kuva 43.
- 78685 66. Haudat 805, 791 ja 796 koillisesta.
- 78686 -- Sama kuin kuva 66.
- 78687 53. Haudat 789, 793 ym. ylhäältä.
- 78688 -- Sama kuin edellä.
- 78689 60. Löydöt haudassa 795 (24388: 380-383) ylhäältä luoteesta.
- 78690 -- Sama kuin kuva 59.
- 78691 -- Sama kuin kuva 59.
- 78692 59. Haudat 778, 795, 779, 793 ylhäältä koillisesta. Löydöt haudassa 795 näkyvissä.
- 78693 -- Sama kuin kuva 53.
- 78694 58. Haudat 778, 795 koillisesta.
- 78695 69. Hauta 805 idästä.
- 78696 62. Löytöjä haudassa 795 koillisesta.
- 78697 -- Sama kuin kuva 60.
- 78698 61. Löydöt haudassa 795 (24388: 380-383) ylhäältä koillisesta.
- 78699 -- Haudat 778 ja 795 ympäristöineen ylhäältä.
- 78700 64. Haudat 802, 776, 777 luoteesta yläviistosta.
- 78701 -- Sama kuin kuva 63.
- 78702 63. Hauta 795, veitsi (24388: 304) luoteesta.
- 78703 65. Hauta 811, hioimen kappaleet, länsiluoteesta.
- 78704 67. Haudat 805, 819, 791, 796 koillisesta.
- 78705 76. Suurin saviastia (24388: 419) haudassa 805 pohjoiskoillisesta.
- 78706 -- Haudat 805 ja 819 ylhäältä.
- 78707 77. Saviastia (24388: 420) ja keritsimet (24388: 418) haudassa 805 kaakosta.
- 78708 75. Suurin saviastia (24388: 419) haudassa 805 koillisesta.
- 78709 72. Haudan 805 kaivausta sadekatoksen alla, länsilounaasta.
- 78710 71. Kaivausta haudassa 805 sadekatoksen alla, länsilounaasta.
- 78711 68. Haudat 805 ja 819 itäkoillisesta.
- 78712 -- Sama kuin edellä.
- 78713 70. Kaivausta haudan 805 kohdalla, pohjoiskoillisesta.
- 78714 73. Kaivausta haudan 805 kohdalla, pohjoiskoillisesta.
- 78715 -- Sama kuin kuva 74
- 78716 74. Saviastiat (24388: 419 ja 420) ja keritsimet (24388: 418) haudassa 805 koillisesta.
- 78717 82. Haudat 808, 800, 811-815 koillisesta.
- 78718 -- Sama kuin edellä.

- 78641 25. Saviastia haudassa 760 pohjoiskoillisesta.
- 78642 24. Saviastia haudassa 760 suoraan ylhäältä.
- 78643 104. Kiveystä röykkiön 755 eteläsyryllä. Kuvattu ylhäältä pohjoisesta.
- 78644 -- Sama kuin edellä.
- 78645 27. Hauta 768 pohjoiskoillisesta.
- 78646 -- Sama kuin edellä.
- 78647 -- Haudat 800 ja 808 ympäristöineen lounaasta.
- 78648 37. Saviastia (24388: 188) haudassa 765 pohjoisesta.
- 78649 30. Hauta 765 yläviistosta pohjoisesta. Esineet in situ.
- 78650 -- Sama kuin edellä.
- 78651 38. Hauta 770 koillisesta. Etualalla haudat 780 ja 801
- 78653 -- Sama kuin edellä.
- 78653 -- Sama kuin edellä.
- 78654 -- Sama kuin edellä.
- 78655 50. Haudat 779, 781, 782, 790, 786, 784, 783. Taustalla 791, 796 ja 771. Miltei idästä.
- 78656 39. Hauta 770 koillisesta.
- 78657 33. Haudan 765 esineistö in situ, kuvattu pohjoisesta.
- 78658 36. Haudan 765 kaulanauha (24388: 185), kuvattu lähes pohjoisesta.
- 78660 34. Haudan 765 korut (24388: 162, 165, 168, 171, 174, 178 ja 185), kuvattu pohjoisesta.
- 78661 -- Sama kuin edellä.
- 78662 35. Hauta 765, samat kuin edellä sekä saviastia (24388: 188), kuvattu pohjoisesta.
- 78663 49. Kaivausaluetta lännestä. Etualalla hauta 779.
- 78664 42. Haudat 791, 790, 781 ja 779 lounaasta.
- 78665 52. Haudan 805 kohta silloin, kun juurakkoa ei vielä oltu poistettu. Taustalla sadekatos. Kuvattu lounaasta.
- 78666 31. Haudan 765 löydöt pohjoisesta. Tuohta päällä.
- 78667 -- Sama kuin edellä.
- 78668 32. Hauta 765, tuohta esineiden päällä, kuvattu pohjoisesta.
- 78669 -- Sama kuin kuva 104.
- 78670 105. Punaisista hiekkaivistä tehtyä latomusta röykkiön itäisivulla pohjatasossa. Kuvattu ylhäältä lännestä.
- 78671 40. Kiveystä haudan 775 päällä. Kuvattu lännestä yläviistosta.
- 78672 -- Sama kuin kuva 40.
- 78673 41. Kiveystä haudan 790 päällä. Kuvattu länsilounaasta.
- 78674 51. Hauta 791 ja haudan 790 koillispää. Kuvattu lounaasta.
- 78675 -- Hauta 785, esiliinan reunat ja sirppi, pohjoisluoteesta.
- 78676 47. Hauta 785, esiliinan reunat ja sirppi pohjoisesta.
- 78677 48. Hauta 785, sirppi ja esiliinan reunat. Pohjoisluoteesta.
- 78678 -- Sama kuin kuva 56.
- 78679 56. Hauta 790, keihäänkärki, miekan katkelma, keihäänrenkas + kukkaronhela (24388:356-358) luoteesta.

- 78719 80. Hauta 800 + ympäristö koillisesta.
78720 -- Sama kuin kuva 45.
78721 45. Haudat 810 ja 785 länsilounaasta.
78722 89. Kaivausalueen keskustaa, kuvattu lounaasta.
78723 -- Sama kuin kuva 80.
78724 -- Hauta 815 luoteesta.
78725 84. Sama kuin edellä, laajempi näkymä.
78726 86. Liesi ruudussa 124/58 pohjoisesta.
78727 87. Liesi ruudussa 124/58 ylhäältä.
78728 88. Kuoppa ruudussa 119/63 ylhäältä.
78729 78. Haudat 800, 808 ympäristöineen, mm. haudat 814, 816, 817, 811, 813. Etelälounaasta.
78730 -- Sama kuin edellä.
78731 83. Haudat 814, 811 etelälounaasta.
78732 106. Eläimen jäännökset haudan 788 pohjalla. Kuvattu pohjoiskoillisesta.
78733 -- Sama kuin edellä.
78734 107. Sama kuin edellä suoraan ylhäältä.
78735 79. Haudat 814, 800, 811, 813, 808 ym. Etelälounaasta.
78736 81. Hauta 800 lounaasta.
78737 -- Hauta 800 ympäristöineen etelälounaasta.
78738 -- Sama kuin edellä.
78739 85. Hauta 815 eteläkaakosta.
78740 90. Kaivausalueen keskustaa, kuvattu lounaasta.
78741 91. Kaivausalueen keskusta, kuvattuna lounaasta.
78742 -- Samaa aluetta kuin edellä samasta suunnasta.
78743 -- Hauta 775 etelästä.
78744 -- Sama kuin edellä.
78745 54. Kivet haudan 790 päällä, kuvattu lähes etelästä.
78746 46. Hauta 785 länsilounaasta.
78747 -- Sama kuin edellä.
78748 -- Haudat 775 ja 790 lounaasta.
78749 -- Sama kuin edellä.
78750 55. Haudat 775, 790 lounaasta.

F. 78573



Kuva 1.

Etualalla vuoden 1988 kaivausaluetta ennen tutkimuksia. Keskellä vuonna 1987 tutkittua aluetta ja sen takana vuonna 1979 kaivettu röykkiö. Kuvattu lounaasta.

F. 78574



Kuva 2.

Etualalla kesän 1988 kaivausaluetta ennen tutkimuksia. Vasemmalla osa 1979 kaivettua röykkiötä ja sen edessä vuoden 1987 ruumishauta- aluetta. Siitä oikealle 1987 kaivetut röykkiöt. Kuvattu lounaasta.

F 78575



Kuva 3.

Luistarin aluetta keväällä 1988. Kuvattu lähes etelästä.

F 78576



Kuva 4.

Luistarin aluetta keväällä 1988. Oikealla osa röykkiötä 755, sen ja voimalinjatolppien välillä ja koivikon edessä vuoden 1989 kaivausalueita. Kuvan etualalla 1988 tutkittua. Kuvattu koillisesta.

F. 78577



Kuva 5.

Röykkiö 755 ennen kaivauksia. Kuva ttu itäkoillisesta.

F. 78578



Kuva 6.

Röykkiön 755 ympäristö ennen kaivauksia. Kuvattu eteläkaakosta.

Kuva 7.

Hauta 748 etelästä. Pohjois-
päässä laaka ja sen alta
pilkottaa kiekkokivi.



F. 78593



Kuva 8.

Hauta 748 etelästä.
Päädyssä toinen kiekkokivistä.

EURA - LUISTARI

P-L Lehtosalo-Hilander 1988

Kuva 9.

Haudat 749 ja 750
kuvattuna koillisesta.



F. 78585



Kuva 10.
Kiveys haudan 751 päällä
kuvattuna pohjoisesta.

Kuva 11.
Hauta 751 ympäristöineen
pohjoisesta.



F. 78602



Kuva 12.
Haudan 751 löytökerrosta
ylhäältä pohjoisesta.

F. 78613



F. 78609



Kuva 13.
Haudat 751, 756, 757+ liesi
ylhäältä. Haudoissa 751 ja 756
löydökset näkyvissä.

Kuva 14.
Hauta 751 Kuolaimet (24388:20)
Kuvattu pohjoisesta.

F. 78615



Kuva 15.

Hauta 751 keritsimet. Kuvattu lähes suoraan ylhäältä.

Kuva 16.

Hauta 751. Viikatteen sidonta-
jäljet maassa. Kuvattu
pohjoiskoillisesta.



F. 78586



Kuva 17.

Kiveys hautojen 752, 751, 756 ja 757 kohdalla
Kuvattu pohjoisesta.

EURA - LUISTARI

P-L Lehtosalo-Hilander 1988

Kuva 18.

Hauta 752 ja haudan 751
itä sivun kivet. Kuvattu
pohjoisesta.




F. 78588



Kuva 19.

Haudat 752 ja 751 sekä haudat
725, 756 ja 757 viimeksimainitun
päällä. Kuvattu pohjoisesta.

Kuva 20.
Tulisija haudan 752
eteläpuolella
ruudussa 137/72
Kuvattu pohjoisesta



Kuva 21.
Hauta 756 eläimen kalloa.



Kuva 22.
Haudat 759-763 suoraan ylhääl-
tä.



F. 78627



F. 78642



Kuva 24.
Saviastia haudassa 760 suoraan ylhäältä.

Kuva 23.

Haudat 759-761, 767
etelälounaasta.

F. 78641



Kuva 25.
Saviastia haudassa 760 pohjoiskoillisesta.

F. 78640

Kuva 26.

Saviastia haudassa 760
pohjoiskoillisesta.




F. 78645



Kuva 27.

Hauta 768 pohjoiskoillisesta.

F. 78633



Kuva 28.

Haudat 764-766 ylhäältä pohjoisesta.

EURA - LUISTARI

P-L Lehtosalo-Hilander 1988

Kuva 29.

Hauta 765 pohjoiskoillisesta.



F. 78649



Kuva 30.

Hauta 765 yläviistosta pohjoisesta.

Esineet in situ.

F. 78666



Kuva 31.

Haudan 765 löydöt pohjoisesta.

Tuolta päällä.

Kuva 32.
Hauta 765, tuolta esineiden
päällä. Kuvattu pohjoisesta.



Kuva 33.
Haudan 765 esineistö in situ.
Kuvattu pohjoisesta.



Kuva 34.
Haudan 765 korut (24388: 162, 165,
168, 171, 174, 178 ja 185).
Kuvattu pohjoisesta.

F. 78662



Kuva 35. Saviastia (24388: 188)
Hauta 765, korut (24388: 162,
165, 168, 171, 174, 178, ja 185).
Kuvattu pohjoisesta.

F. 78658



Kuva 36.
Haudan 765 kaulanauha (24388:185).
Kuvattu lähes pohjoisesta.

F. 78648



Kuva 37.
Saviastia (24388:188) haudassa 765.
Kuvattu pohjoisesta.

F. 78651



Kuva 38.
Hauta 770 koillisesta.
Etualalla haudat 780 ja 801.

F. 78656



Kuva 39.
Hauta 770 koillisesta.

Kuva 41.
Kiveystä haudan 790 päällä.
Kuvattu länsilounaasta.

Kuva 42.
Haudat 791, 790, 781 ja 799.
Kuvattu lounaasta.

F. 78671



Kuva 40.
Kiveystä haudan 755⁷ päällä.
Kuvattu lännestä yläviistosta.

F. 78673



F. 78664



EURA - LUISTARI

P-L Lehtosalo-Hilander 1988

F. 78682



Kuva 43.

Hauta 776, eläimen jäännökset.
Kuvattu pohjoiskoillisesta.


F. 78721



Kuva 45.

Haudat 810 ja 785 länsilounaasta.

F. 78683



Kuva 44.

Hauta 776, eläimen kalloa.
Kuvattu pohjoiskoillisesta.


F. 78746



Kuva 46.

Hauta 785 länsilounaasta.


F. 78676



Kuva 47.

Hauta 785, esiliinan reunat
ja sirppi. Kuvattu pohjoises-
ta.

F. 78677



Kuva 48.

Hauta 785, samat kuin edellä.
Kuvattu pohjoisluoteesta.

F. 78663



Kuva 49.

Kaivausalueetta lännestä.
Etualalla hauta 779.

EURA - LUISTARI

P-L Lehtosaalo-Hilander 1988

F. 78655



Kuva 50.

Haudat 779, 781, 782, 790, 786, 784, 783. Taustalla 791, 796 ja 771. Kuvattu miltei idästä.

Kuva 51.

Hauta 791 ja haudan 790 koillis-pää. Kuvattu lounaasta.

Kuva 52.

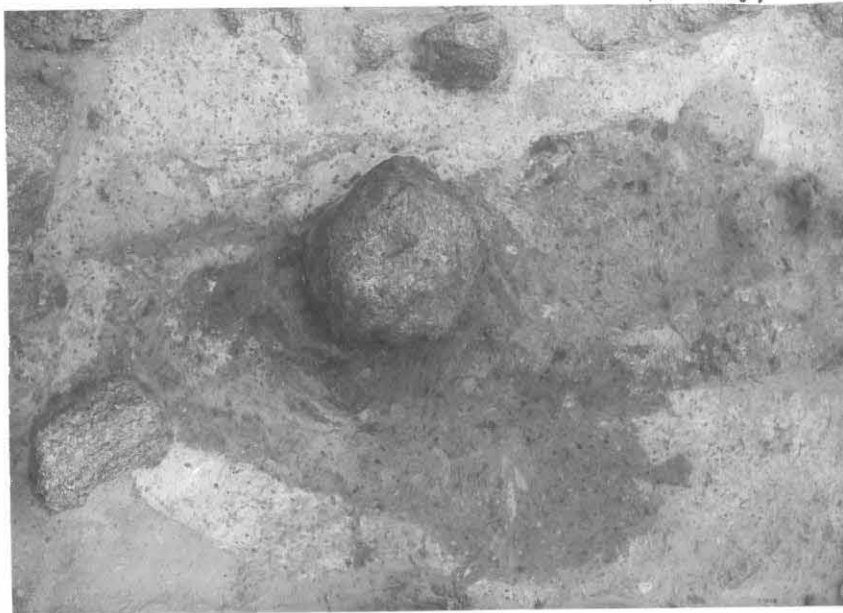
Haudan 805 kohta silloin, kun juurakkoa ei vielä oltu poistettu. Taustalla sadekatos. Kuvattu lounaasta.



F. 78665

Kuva 53.

Haudat 789, 793 ym. ylhäältä.



F. 78687



Kuva 54.
Kivet haudan 790 päällä,
kuvattu lähes etelästä.

Kuva 55.

F. 78749



Kuva 55.
Haudat 775 ja 790, kuvattu lounaasta.

Kuva 58.
Haudat 778, 795 koillisesta.



Kuva 56.

Hauta 790. Keihäänkärki, miekan katkelma,
keihäänrenkas ja kukkaronhela (24388:356-
358). Kuvattu luoteesta. F. 78681



Kuva 57.
Hauta 790. Keihäänkärki ja miekankatkelma
(24388: 356-358), kuvattu koillisesta.

F. 78694



EURA - LUISTARI

P-I Lehtosalo-Hilander 1988

F. 78692



Kuva 59.

Haudat 778, 795, 779, 793
ylhäältä koillisesta. Löydöt
haudassa 795 näkyvissä.

Kuva 61.

Löydöt haudassa 795 (24388:
380-383) ylhäältä koillisesta.

Kuva 62.

Löytöjä haudassa 795
koillisesta.

F. 78689



Kuva 60.

Löydöt haudassa 795 (24388:380-383)
ylhäältä luoteesta.

F. 78698



F. 78696



F. 78701

Kuva 63.

Hauta 795, veitsi (24388:
384) luoteesta.



F. 78700

Kuva 64.

Haudat 802, 776, 777 luoteesta
yläviistosta.



F. 78703

Kuva 65.

Hauta 811, hioimen kappa-
leet, länsiluoteesta.



EURA - LUISTARI

P-L Lehtosalo-Hilander 1988

F. 78685



F. 78704



Kuva 66.

Haudat 805, 791 ja 796 koillisesta-
sta.

F. 78711



Kuva 67.

Haudat 805, 819, 791 ja 796
koillisesta.

F. 78695



Kuva 68.

Haudat 805, 819 itäkoillisesta.

Kuva 69.

Hauta 805 idästä.


F. 78713



Kuva 70.

Kaivausta haudan 805 kohdalla,
pohjoiskoillisesta.

F. 78710



Kuva 71.

Kaivausta haudassa 805
sadekatoksen alla.


F. 78709



Kuva 72.

Haudan 805 kaivausta sadekatoksen alla,
länsilounaasta.

F. 78714



Kuva 73.

Kaivausta haudan 805 kohdalla,
pohjoiskoillisesta.

EURA - LUISTARI

P-L Lehtosalo-Hilander 1988

F. 78716



Kuva 74.

Saviastiat (24388: 419 ja 420)
ja keritsimet (24388: 418)
haudassa 805 koillisesta.

F. 78708



Kuva 75.

Suurin saviastia (24388: 419)
haudassa 805 koillisesta.

F. 78705



Kuva 76.

Sama kuin edellä, ~~haudassa~~
pohjoiskoillisesta.

F. 78707



Kuva 77.

Saviastia (24388: 420) ja
keritsimet (24388: 418)
haudassa 805 kaakosta.


F. 78735



Kuva 79.

Haudat 814, 800, 811, 813, 808 ym.
etelälounaasta.

F. 78729



Kuva 78.

Haudat 800 ja 808 ympäristöineen,
mm. haudat 814, 816, 817, 811 ja 813.
Etelälounaasta.

F. 78719



Kuva 80.

Hauta 800, ympäristö koillisesta.

EURA - LUISTARI

P-L Lehtosalo-Hilander 1988

F. 78736



Kuva 81.
Hauta 808 lounaasta.

Kuva 83.
Haudat 814, 811 etelälounaasta.

Kuva 84.
Hauta 815 luoteesta.

F. 78717



Kuva 82.
Haudat 808, 800, 811-815 koillisesta.

F. 78731



F. 78725



F. 78739



Kuva 85.

Hauta 815 eteläkaakosta.

F. 78726



Kuva 86.

Liesi ruudussa 124/58 pohjoisesta.

F. 78727



Kuva 87.

Liesi ruudussa 124/58 ylhäältä.

F. 78728



Kuva 88.

Kuoppa ruudussa 119/63
ylhäältä.

EURA - LUISTARI

P-L Lentosaio-Hilander 1988


Kuva 89.
Kaivausalueen keskustaa,
kuvattu lounaasta.



Kuva 90.
Kaivausalueen keskustaa,
kuvattu lounaasta.



Kuva 91.
Kaivausalueen keskustaa,
kuvattu lounaasta.



F. 78601



Kuva 92.

Röykkiö 755, pinta. Kuvattu itäkoillisesta.

F. 78604



Kuva 93.

Röykkiön 755 itäosaa kuvattuna suoraan ylhäältä.

EURA - LUISTARI

P-L Lehtosalo-Hilander 1988



Kuva 94.

Röykkiö 755, pinta. Kuvattu länsiluoteesta.



Kuva 95.

Röykkiö 755, pinta. Kuvattu etelälounaasta.

F. 78600



Kuva 96.

Röykkiö 755, pinta. Kuvattu itäkoillisesta.

F. 78598



Kuva 97.

Röykkiö 755, pinta. Kuvattu itäkoillisesta.

EURA - LUISTARI

P-L Lehtosalo-Hilander 1988

Kuva 98.

Röykkiö 755 koillisesta.
Etualalla mm. haudat 770
ja 780



Kuva 99.

Röykkiö 755 koillisesta.
Pinnan pikkukiveys poistettu.



Kuva 100.

Röykkiö 755 itäkoillisesta.



Kuva 101.

Röykkiö 755 itäkoillisesta.
Pinnan pikkukiveys poistettu.



Kuva 102.

Röykkiö 755 länsiluoteesta.
Pinnan pikkukiveys poistettu.



Kuva 103.

Röykkiö 755 luonaasta.
Pinnan pikkukiveys poistettu.



EURA - LUISTARI

P-L Lehtosalo-Hilander 1988

F. 78643



Kuva 104.

Kiveystä röykkiön 755
eteläsyryjällä. Kuvattu
ylhäältä pohjoisesta.

F. 78670



Kuva 105.

Punaisista hiekkakivistä
tehtyä latomusta röykkiön
itäsisivulla pohjatasossa.
Kuvattu ylhäältä lännestä.

F. 78732



Kuva 106.

Eläimen jäännökset haudan 788
pohjalla, kuvattu pohjoiskoil-
lisesta.

F. 78734



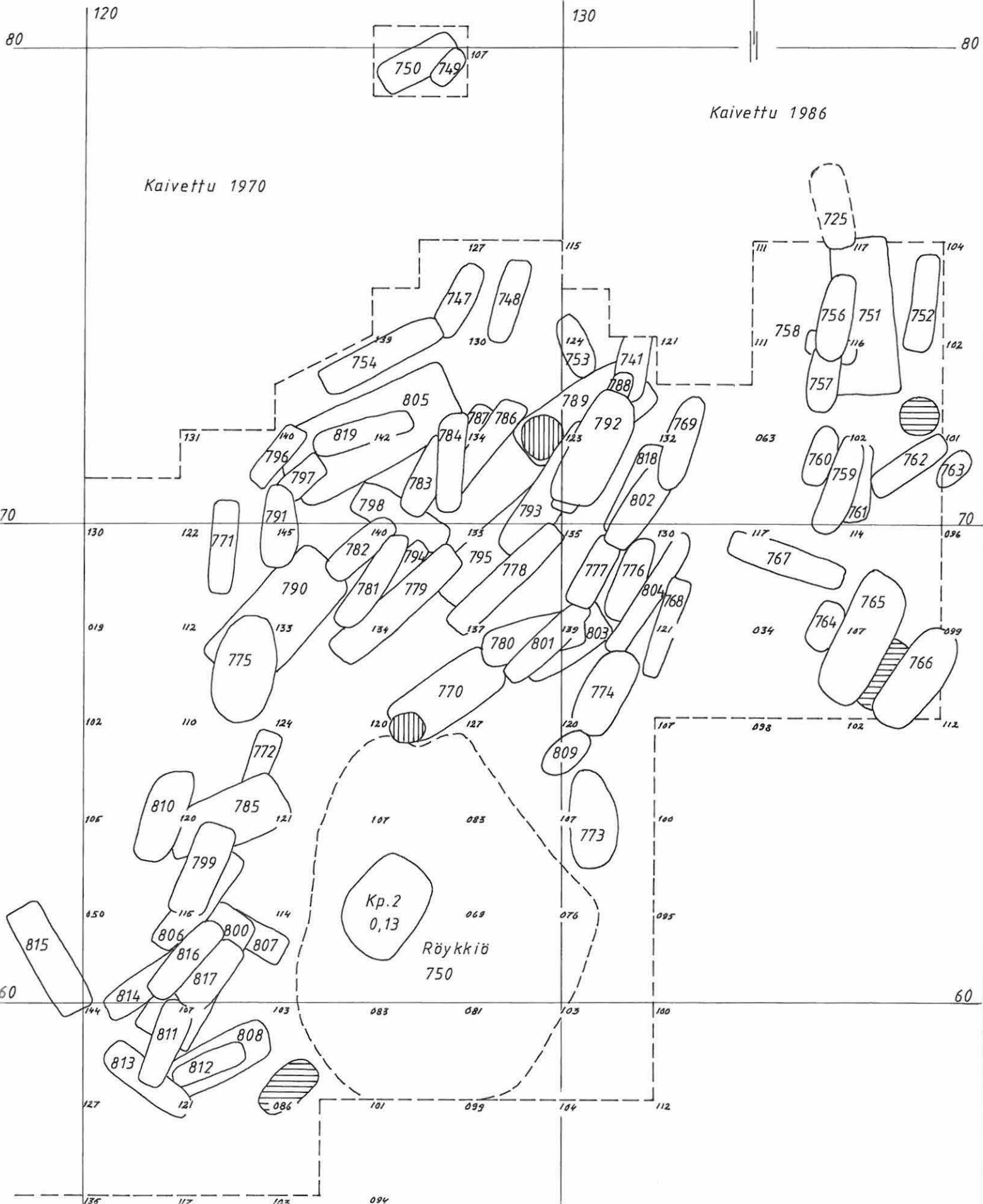
Kuva 107.

Sama kuin edellä suoraan ylhäältä.

P-L. Lehtosalo-Hilander 1988

Pintavaaitukset ja hautojen sijainti

Kp. 2 pl. 0,13 (-50, vähennetty)



Kaivettu 1970

Kaivettu 1986

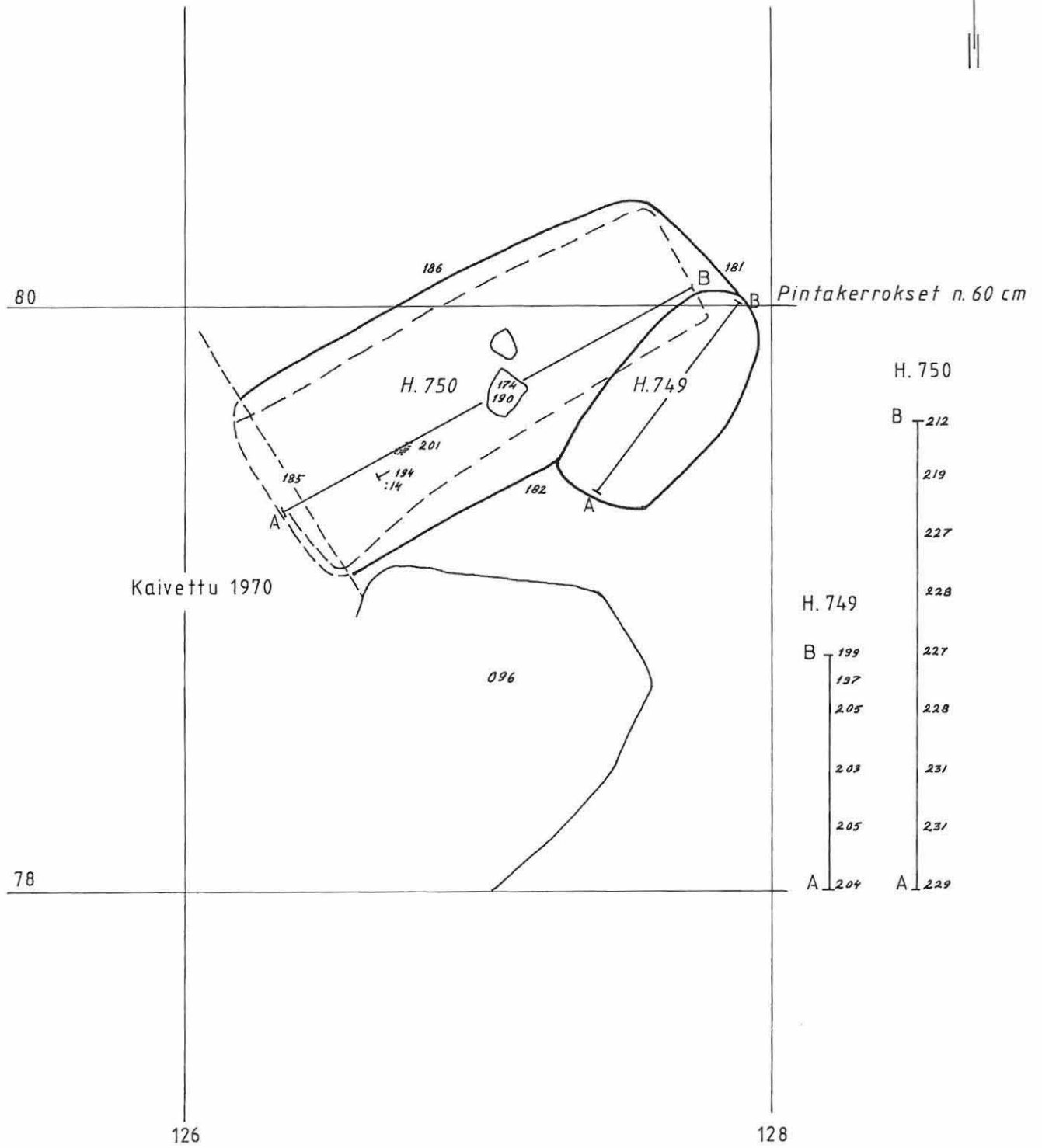
Kp.2
0,13

Röykkiö
750

P - L. Lehtosalo - Hilander 1988

Haudat 749, 750

Kp. 2 pl. 0,13 (- 50, vähennetty)



EURA - LUISTARI

P-L. Lehtosalo - Hilander 1988

Haudat 741, 748, 753, 788 - 89, 792-93

Kp. 2 pl. 0,13 (- 50, vähennetty)

0 1m

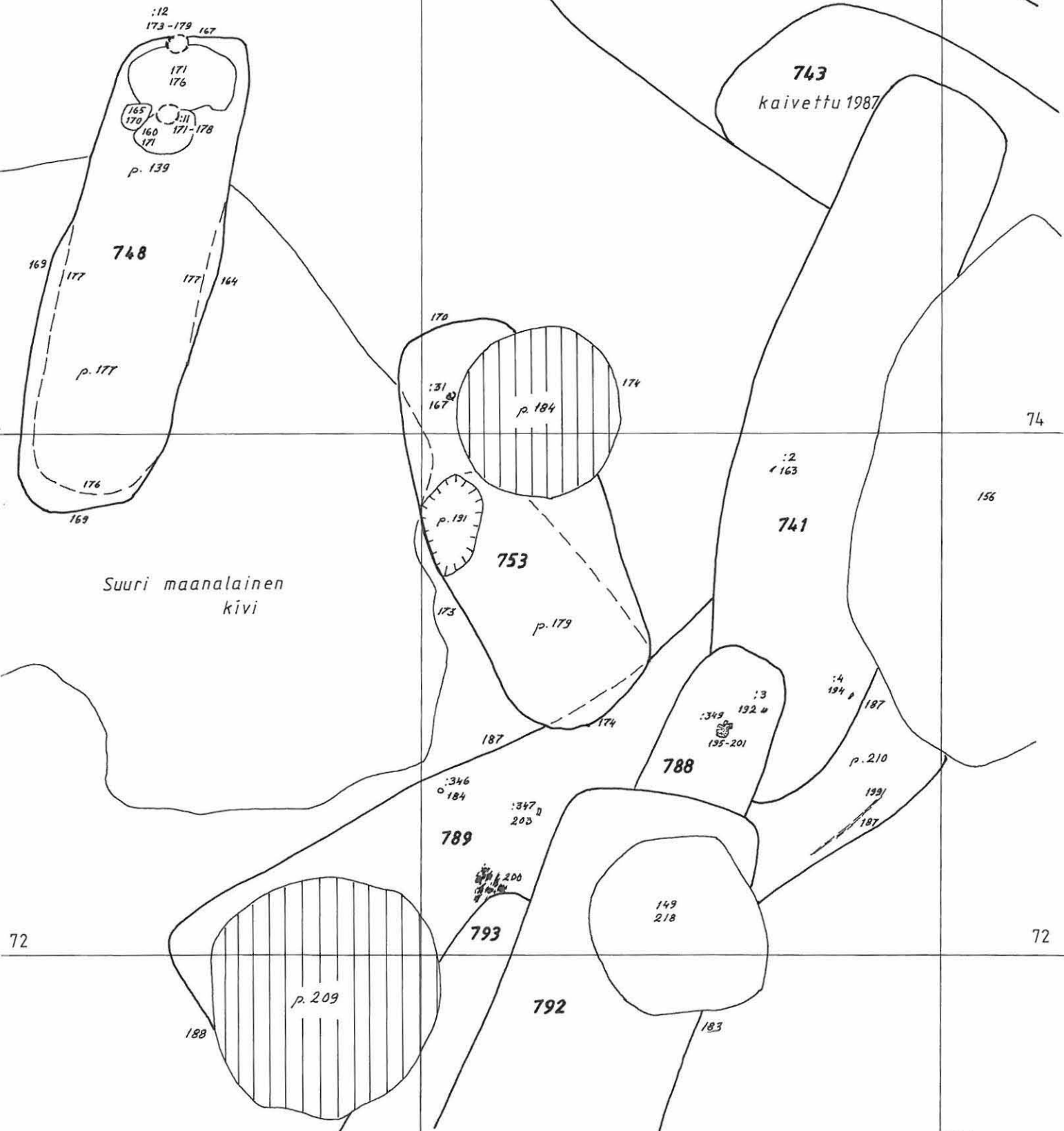
130

132

73

76

76



Suuri maanalainen kivi

72

72

130

132

EURA - LUISTARI

P - L. Lehtosalo - Hilander 1988

Haudat 725, 751, 752, 756, 757


Kp. 2 pl. 0,13 (-50, vähennetty)



76

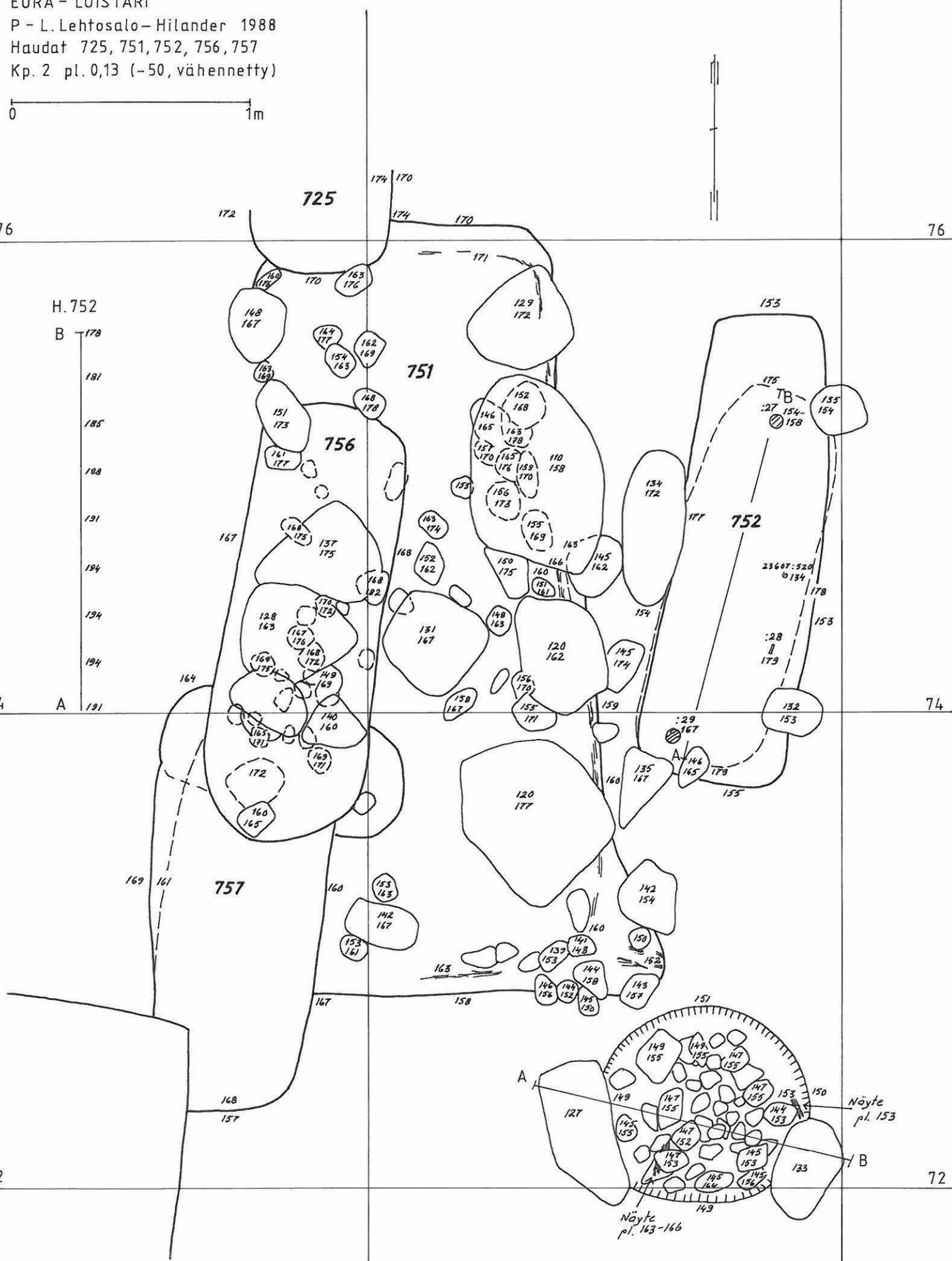
76

H. 752



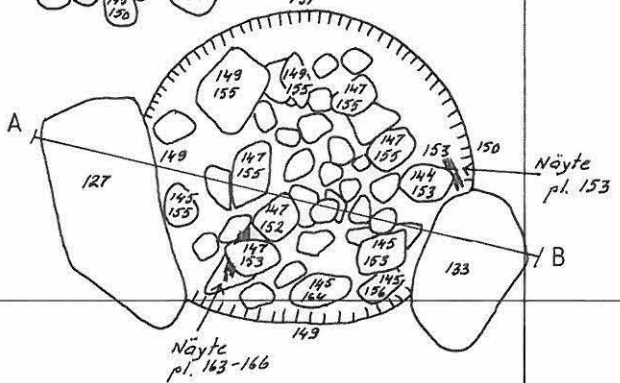
74

74



72

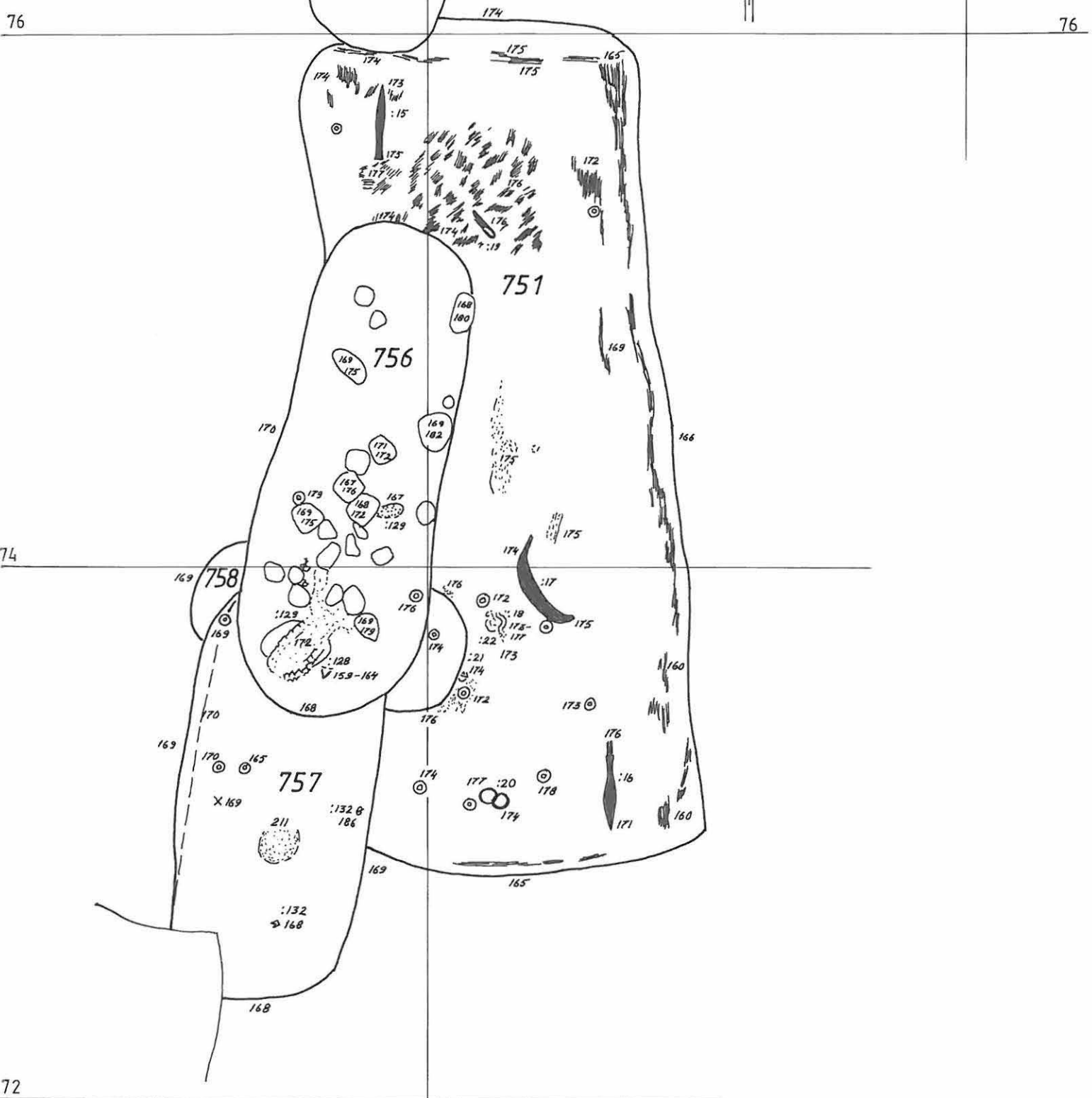
72



P-L. Lehtosalo - Hilander 1988

Haudat 751, 756, 757

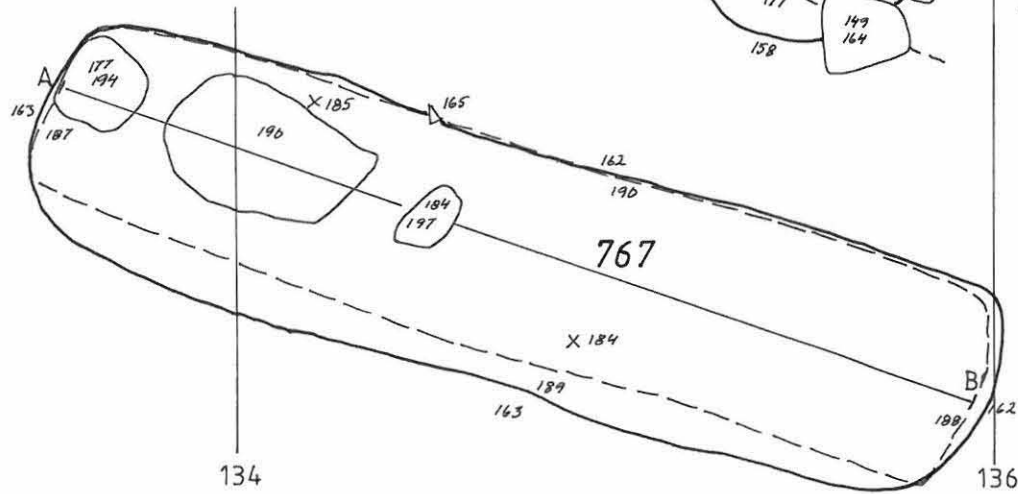
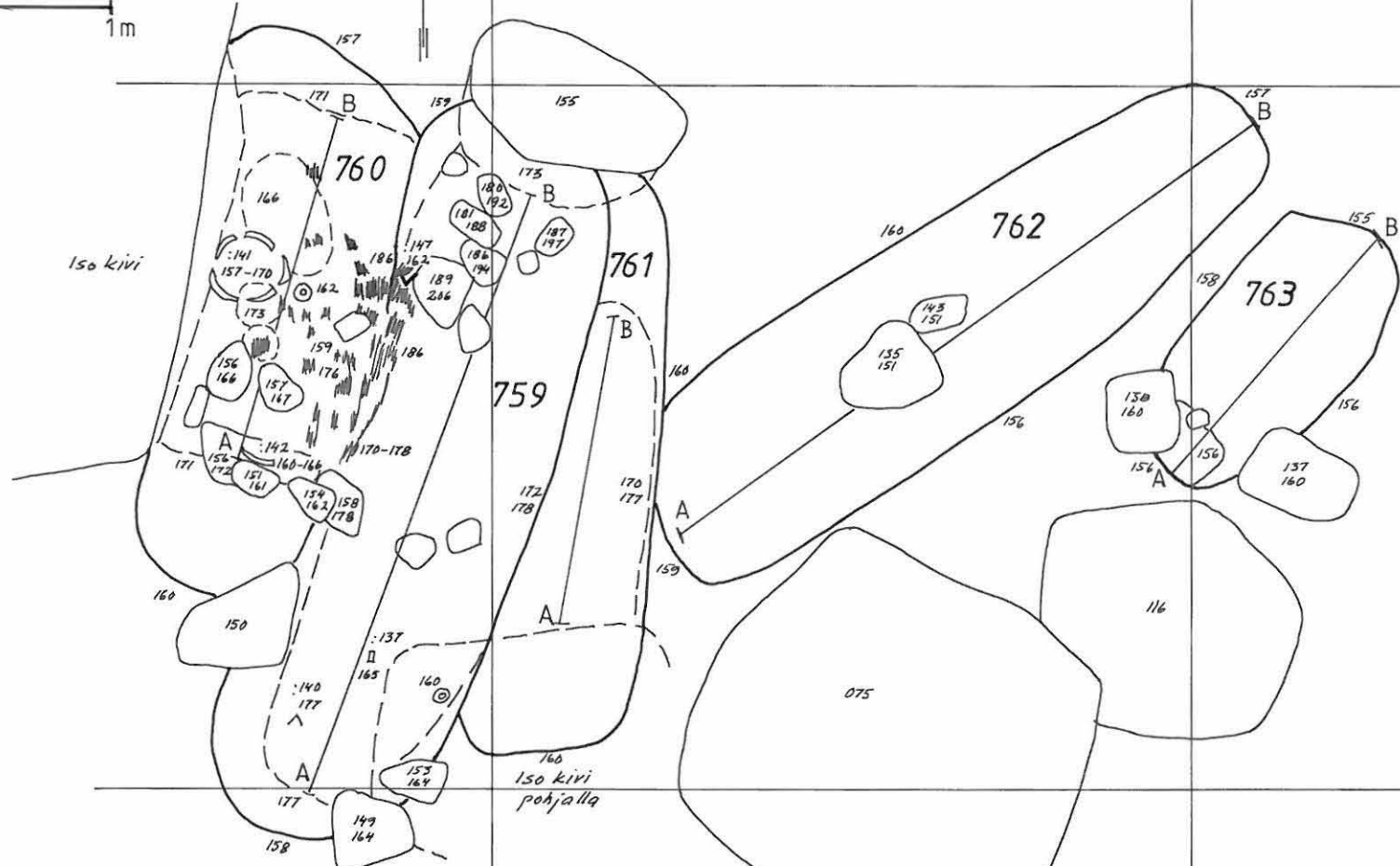
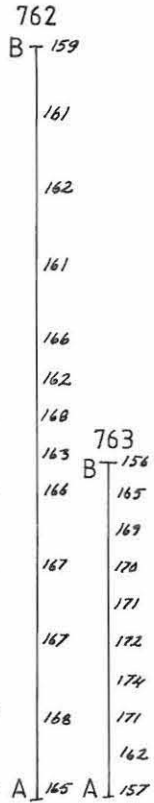

Kp 2 pl. 0,13 (-50, vähennetty)



P-L. Lehtosalo - Hilander 1988

Haudat 759, - 763, 767

Kp. 2 pl. 013 (- 50, vähennetty)

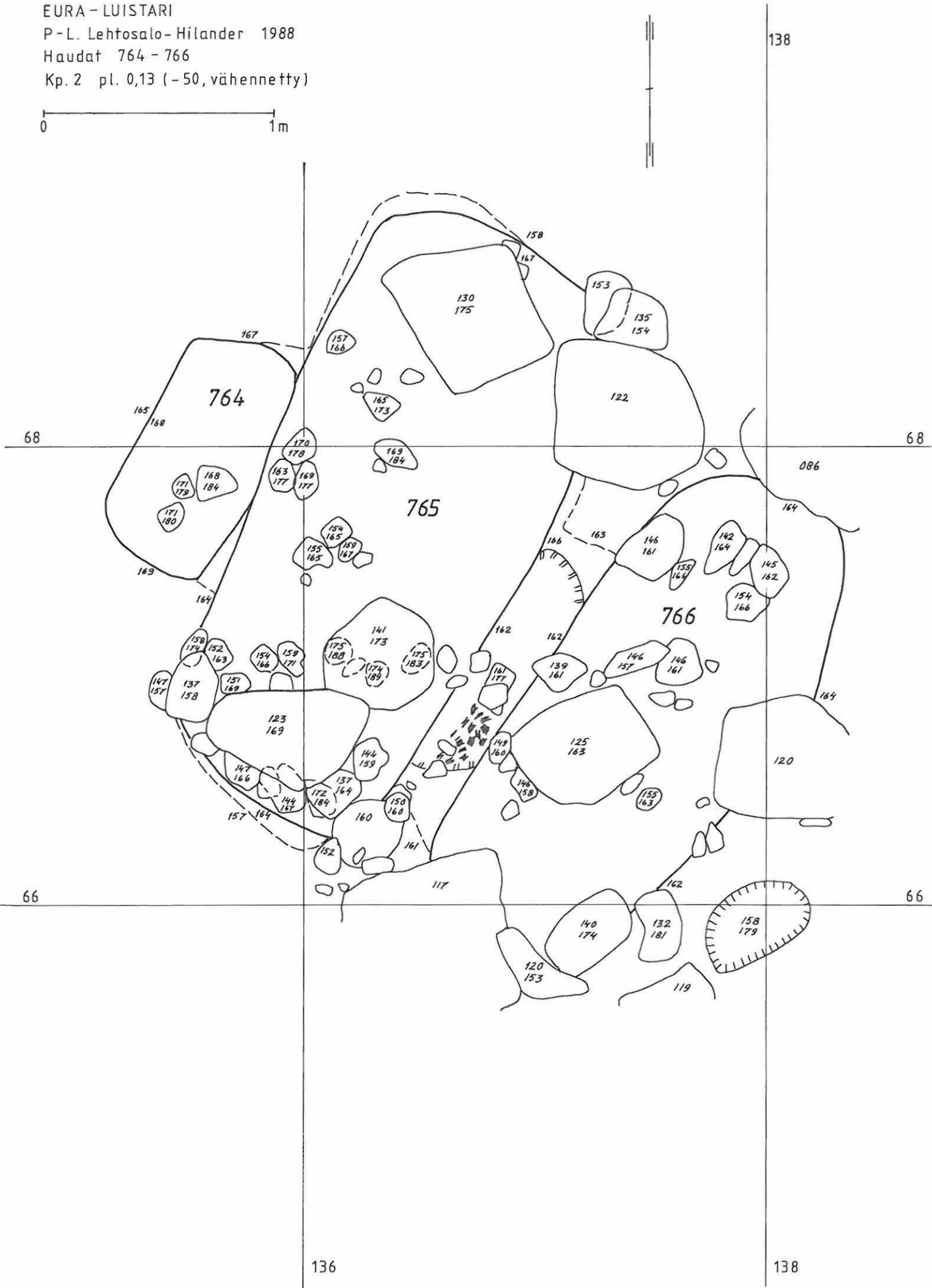


EURA - LUISTARI

P-L. Lehtosalo-Hilander 1988

Haudat 764 - 766

Kp. 2 pl. 0,13 (-50, vähennetty)



EURA - LUISTARI

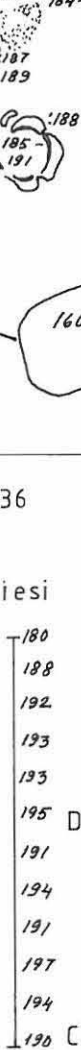



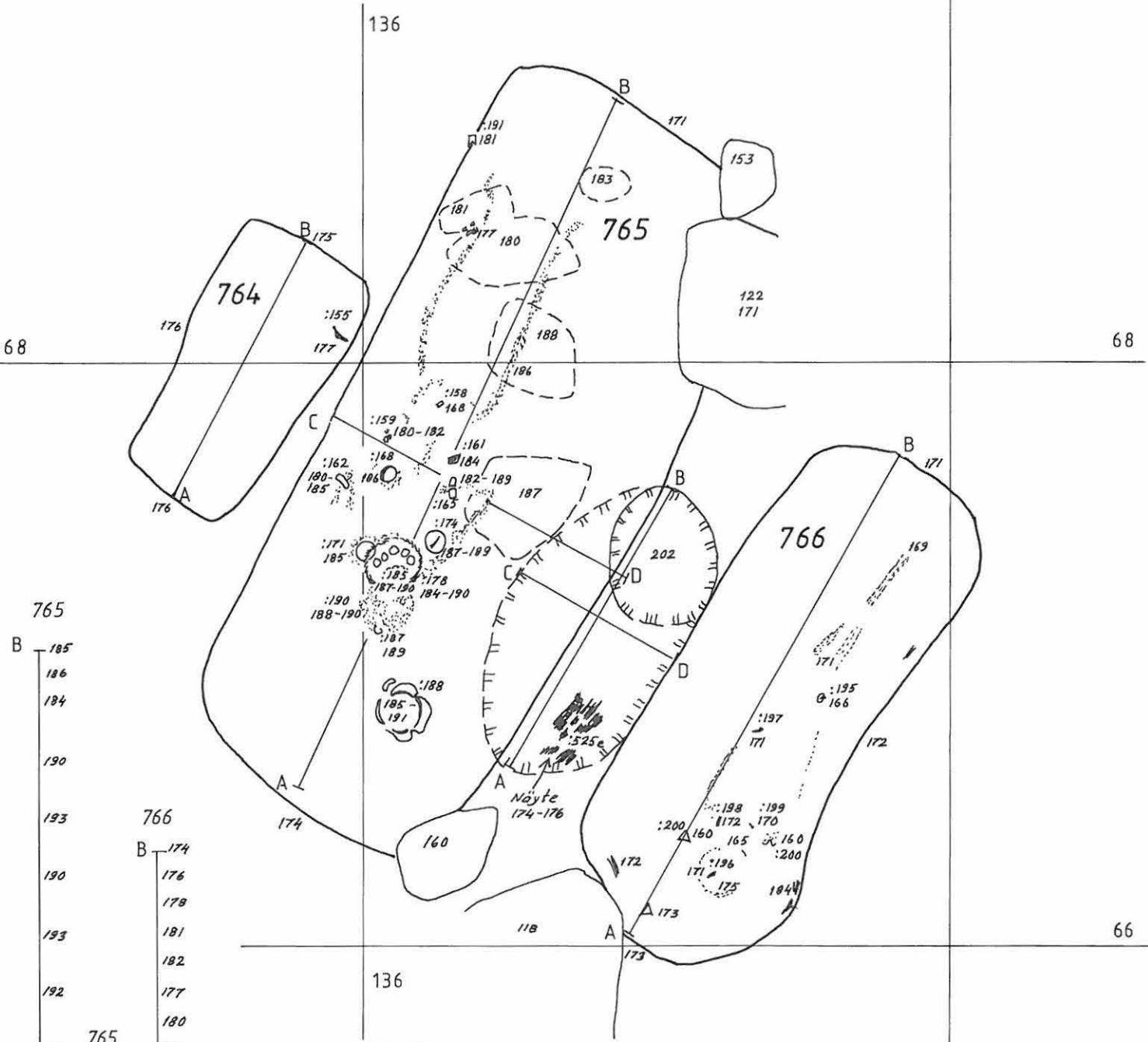
P - L. Lehtosalo - Hilander 1988

Haudat 764 - 766

Kp. 2 pl. 0,13 (- 50, v\u00e4hennetty)



138



68

138

68

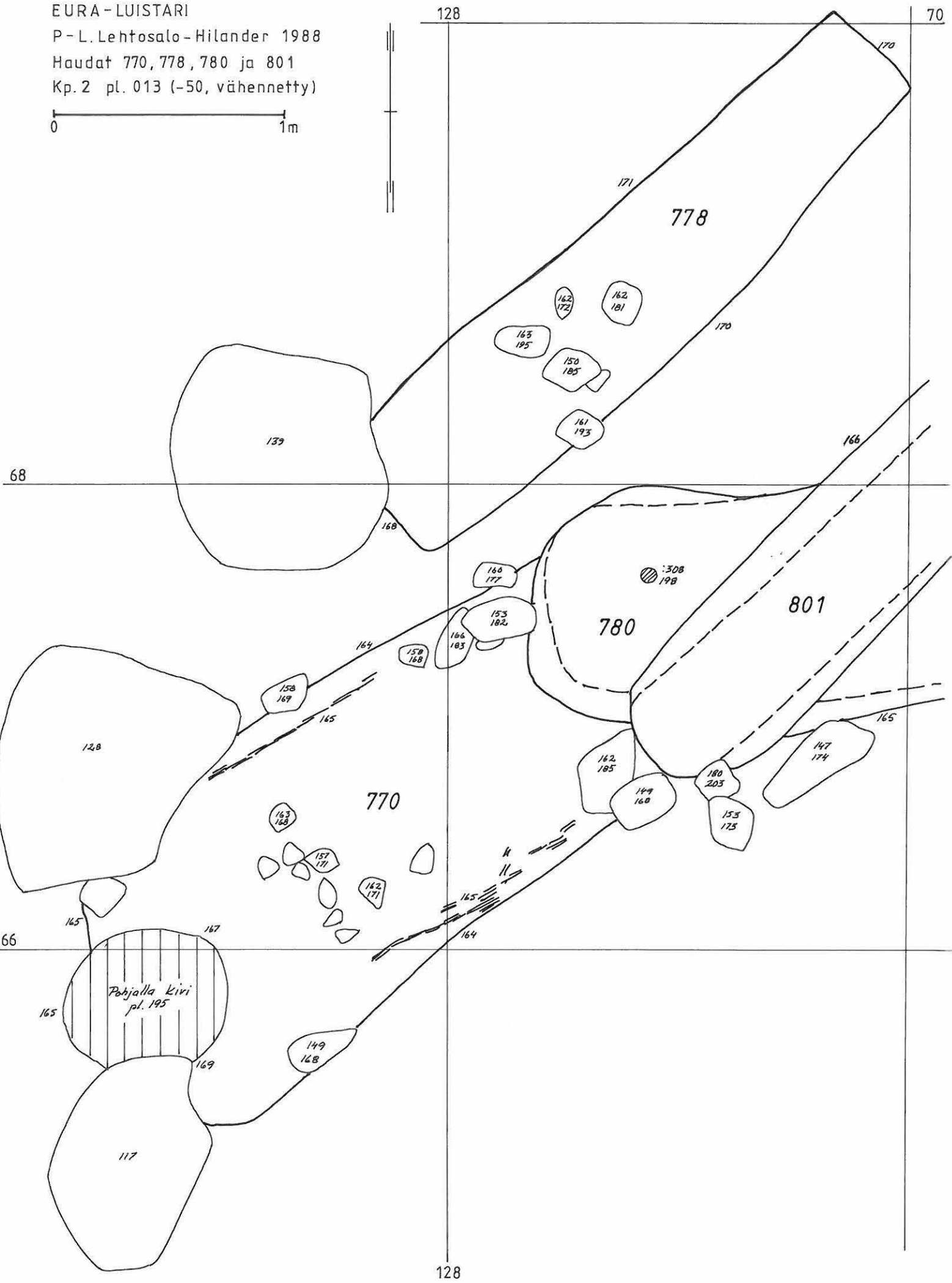
66

EURA-LUISTARI

P-L. Lehtosalo-Hilander 1988

Haudat 770, 778, 780 ja 801

Kp. 2 pl. 013 (-50, vähennetty)

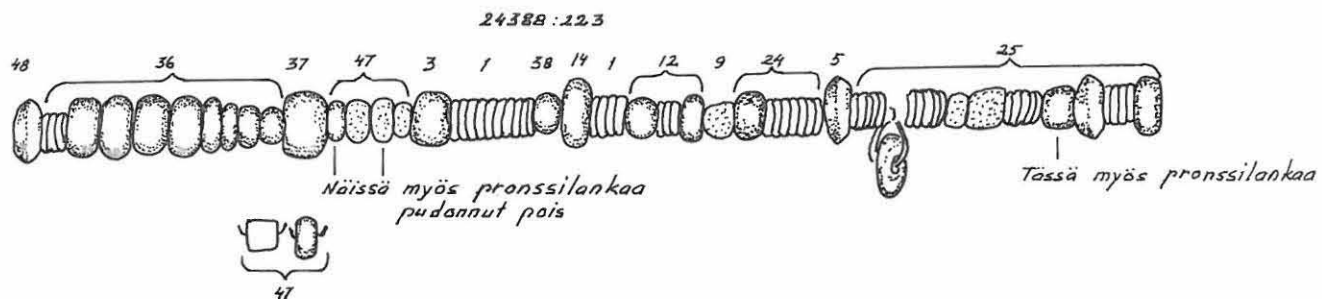


EURA - LUISTARI

P-L. Lehtosalo - Hilander 1988

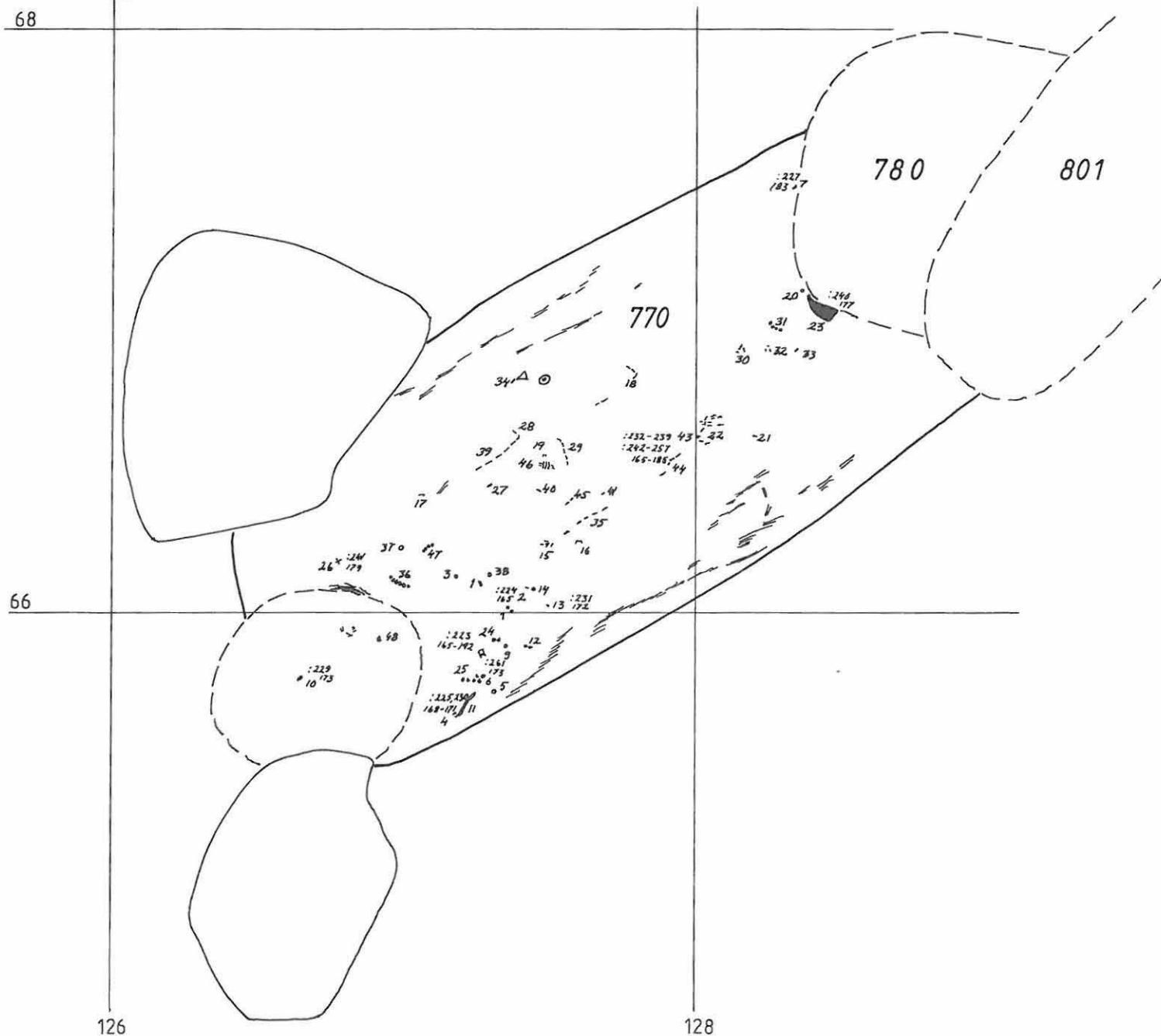
Hauta 770, löydöksen sijainti

Kp.2 pl. 013 (-50, vähennetty)



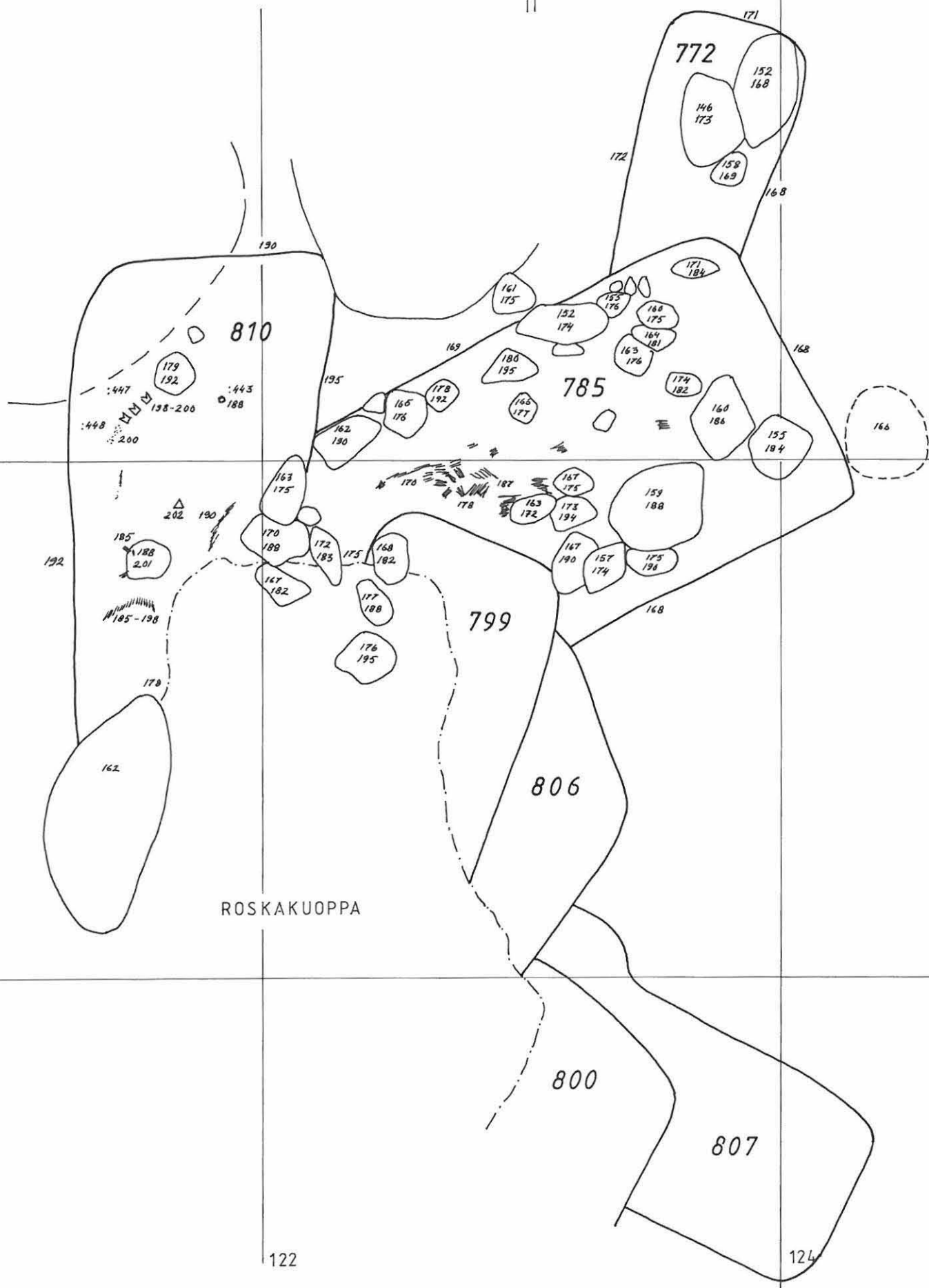
Paikoissa 6 ja 13 on myös hentoja spiraaleja,
jotka mahdollisesti ovat kuuluneet kaulanauhaan.

68



EURA - LUISTARI
P-L. Lehtosalo-Hilander 1988
Hauta 785 ympäristöineen
Kp. 2 pl. 0,13 (-50, vähennetty)

0 1m



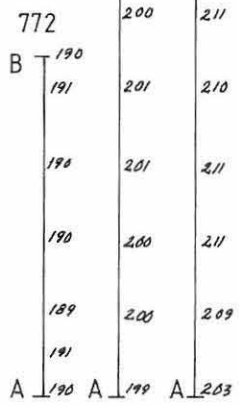
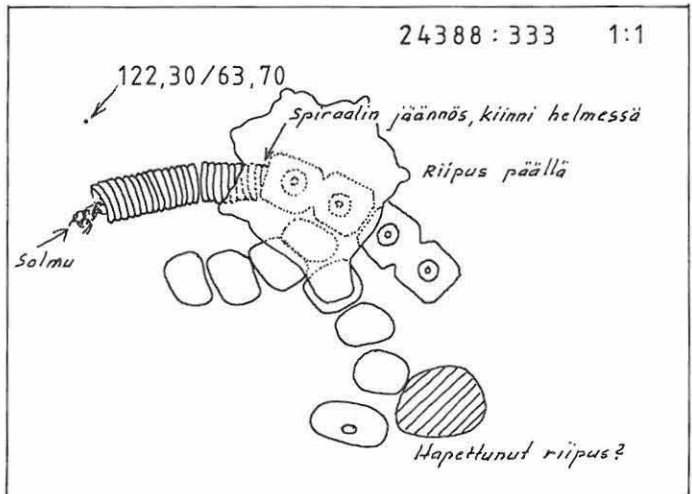
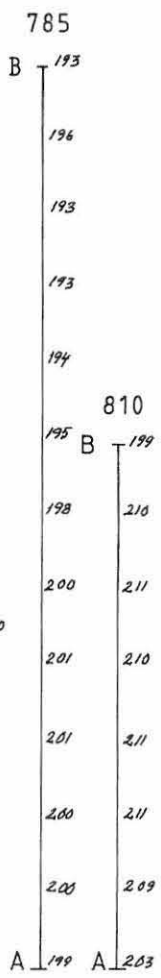
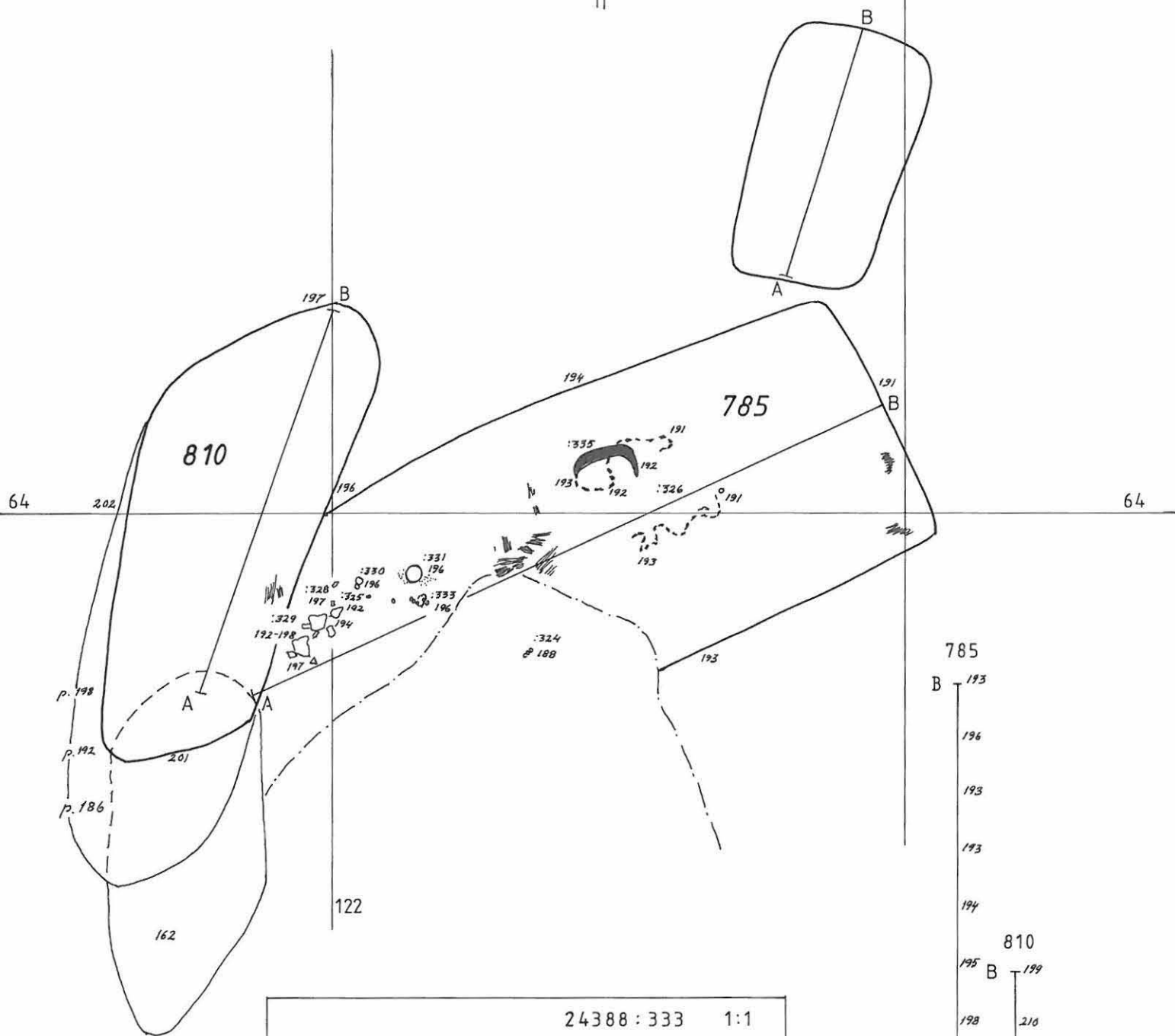
EURA - LUISTARI

P-L. Lehtosalo - Hilander 1988
Hauta 785 ympäristöineen 2
Kp. 2 pl. 0,13 (-50, vähennetty)



124

66

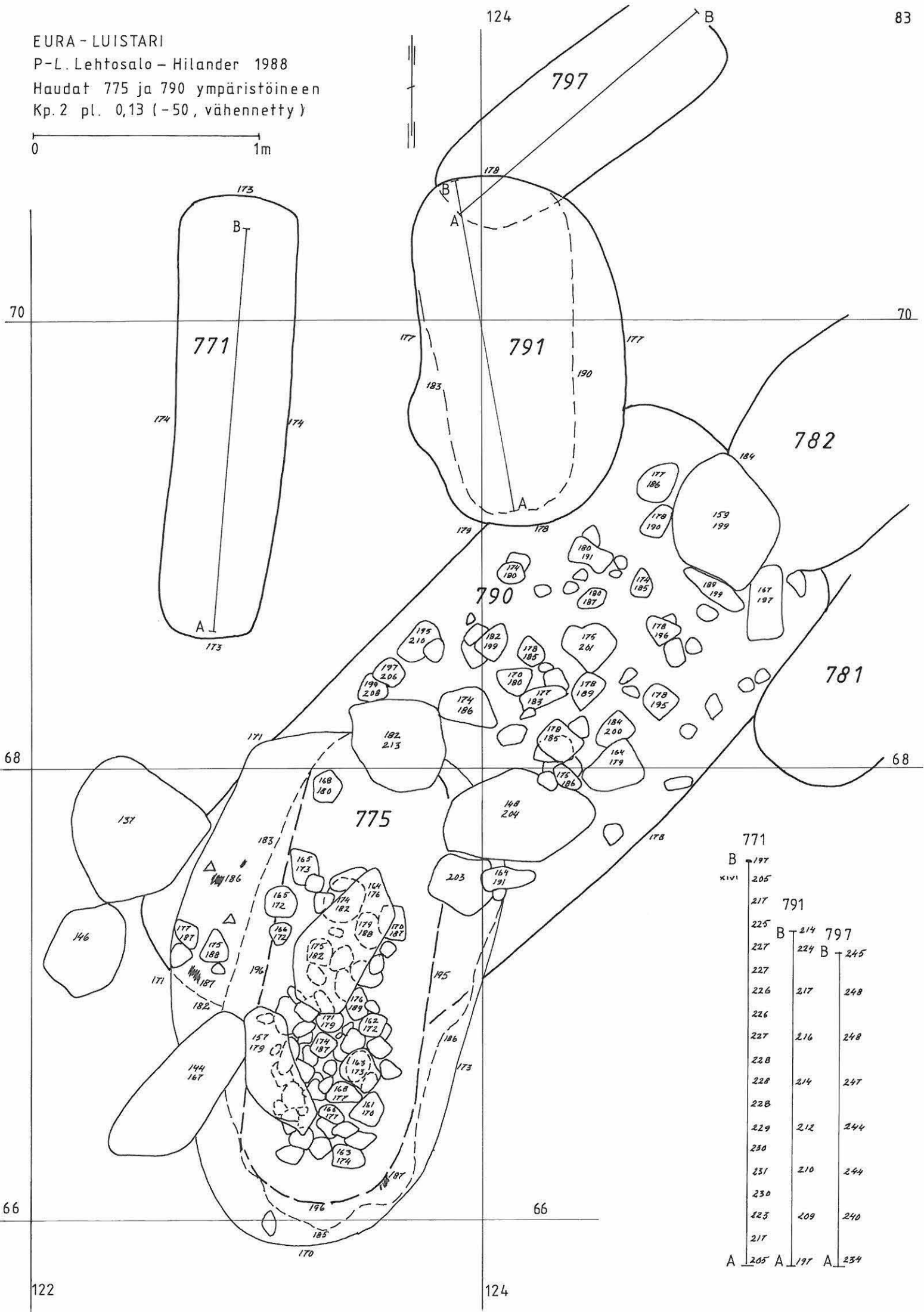


EURA - LUISTARI

P-L. Lehtosalo - Hilander 1988

Haudat 775 ja 790 ympäristöineen
Kp.2 pl. 0,13 (-50, vähennetty)

0 1m



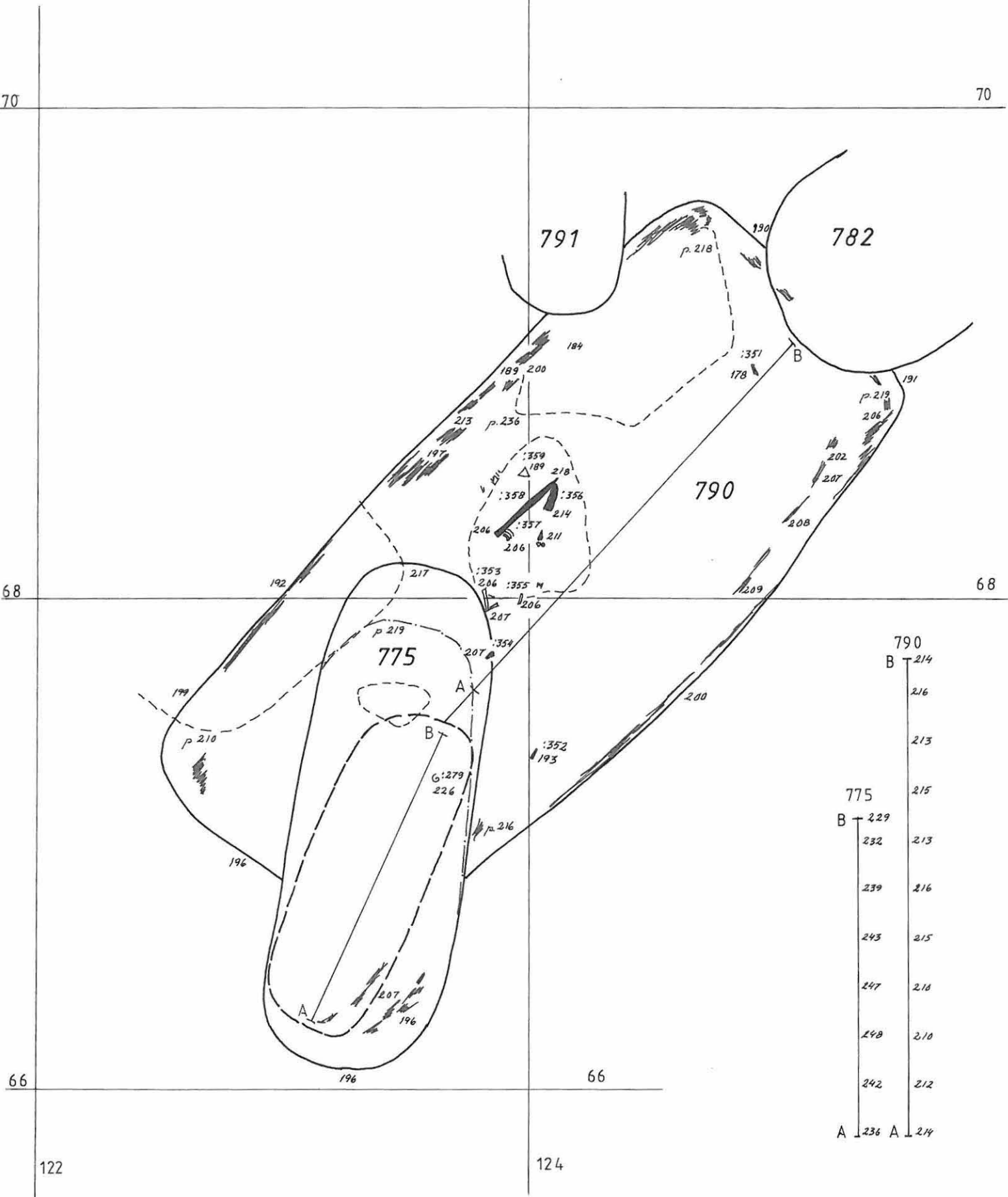
771		
B	197	
KIVI	205	
	217	791
	225	
	227	B 214 797
	227	B 224 B 245
	226	217 248
	226	
	227	216 248
	228	
	228	214 247
	228	
	229	212 244
	230	
	231	210 244
	230	
	223	209 240
	217	
A	205	A 197 A 234

EURA - LUISTARI

P-L. Lehtosalo - Hilander 1988

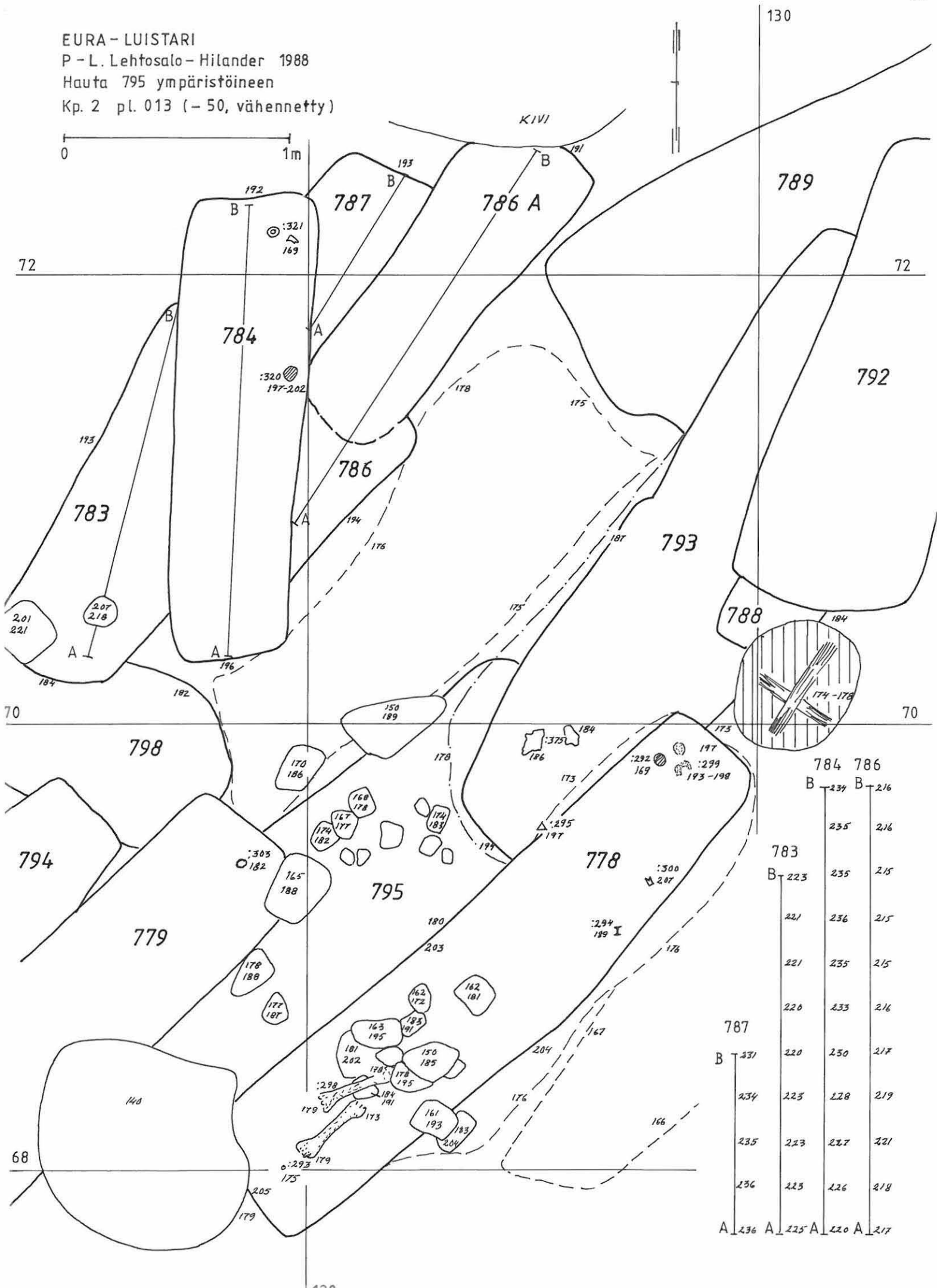
Haudat 775 ja 790 ympäristöineen 2

Kp. 2 pl. 013 (-50, vähennetty)



790	B	214	
		216	
		213	
		215	
775	B	229	
		232	
		213	
		239	
		216	
		243	
		215	
		247	
		216	
		248	
		210	
		242	
		212	
A	236	A	214

EURA - LUISTARI
 P - L. Lehtosalo - Hilander 1988
 Hauta 795 ympäristöineen
 Kp. 2 pl. 013 (- 50, vähennetty)



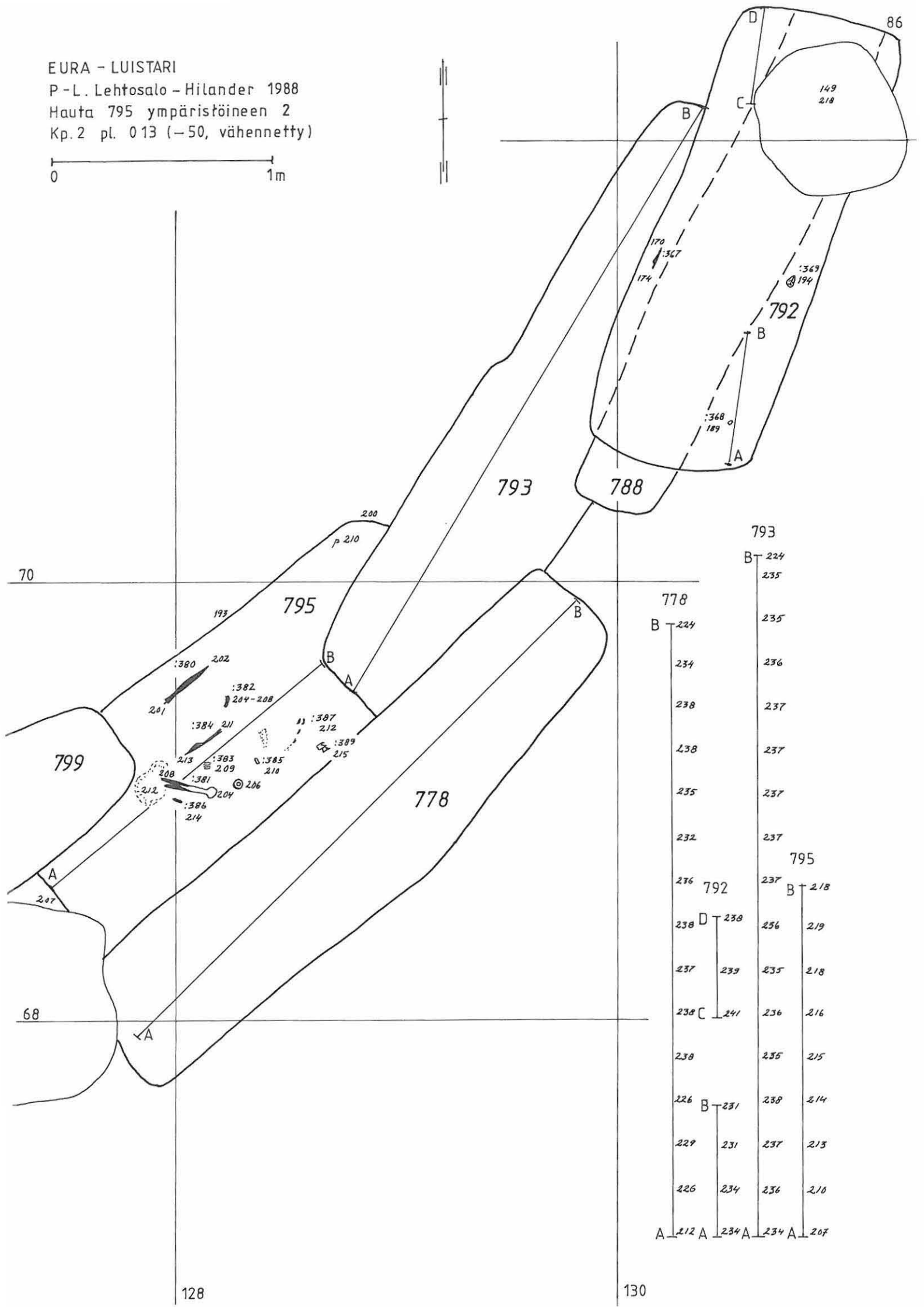
	784	786
B	234	216
	235	216
	235	215
B	223	215
	221	215
	221	215
	220	216
	220	217
B	237	219
	234	219
	235	221
	236	218
A	236	217

EURA - LUISTARI

P-L. Lehtosalo - Hilander 1988

Hauta 795 ympäristöineen 2

Kp. 2 pl. 013 (-50, vähennetty)

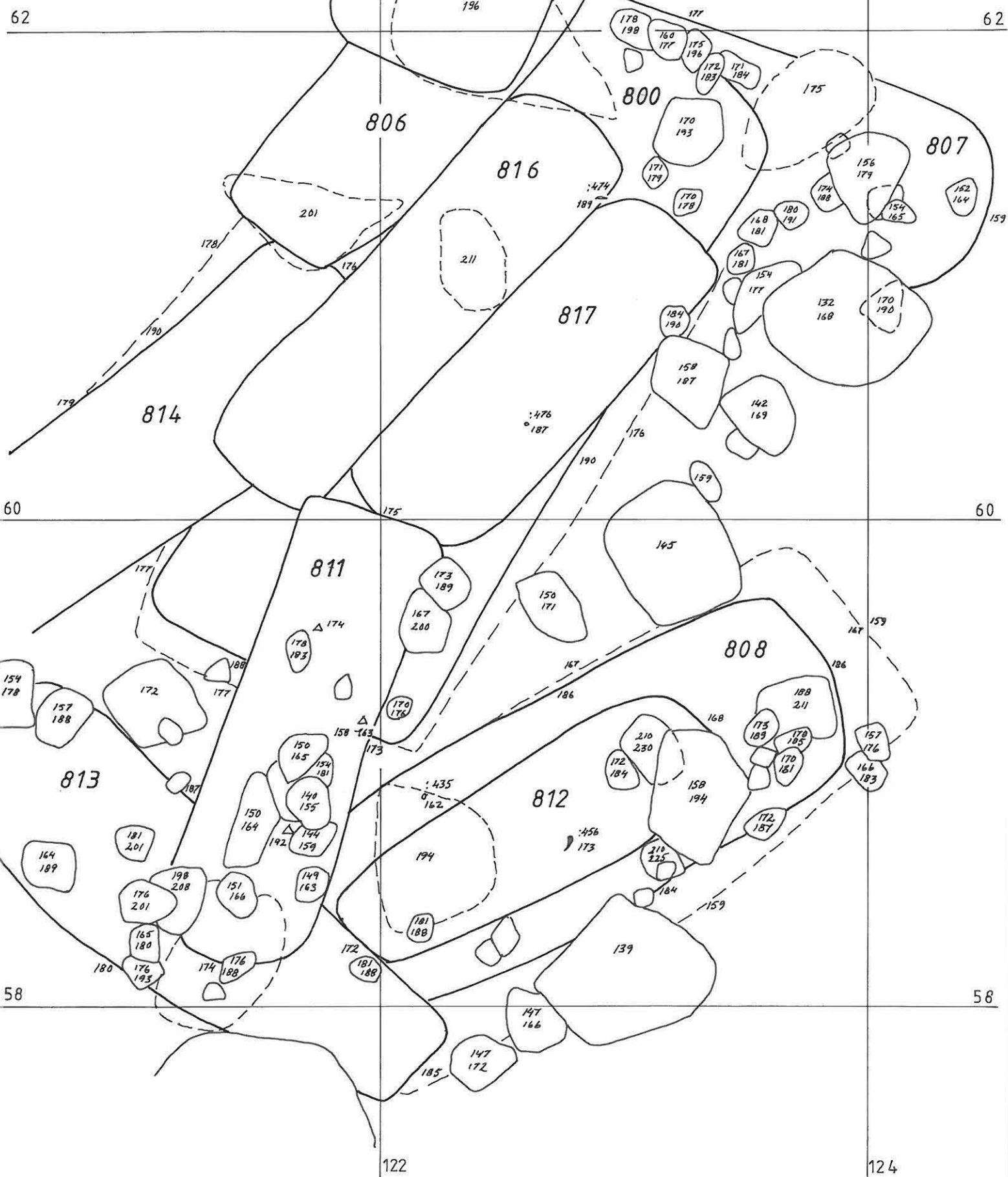


EURA - LUISTARI

P-L. Lehtosalo - Hilander 1988

Haudat 800, 806-808, 811-814, 816, 817

Kp. 2 pl. 013 (-50, vähennetty)



62

62

60

60


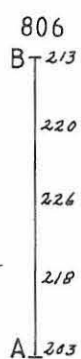
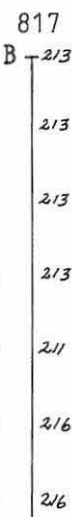
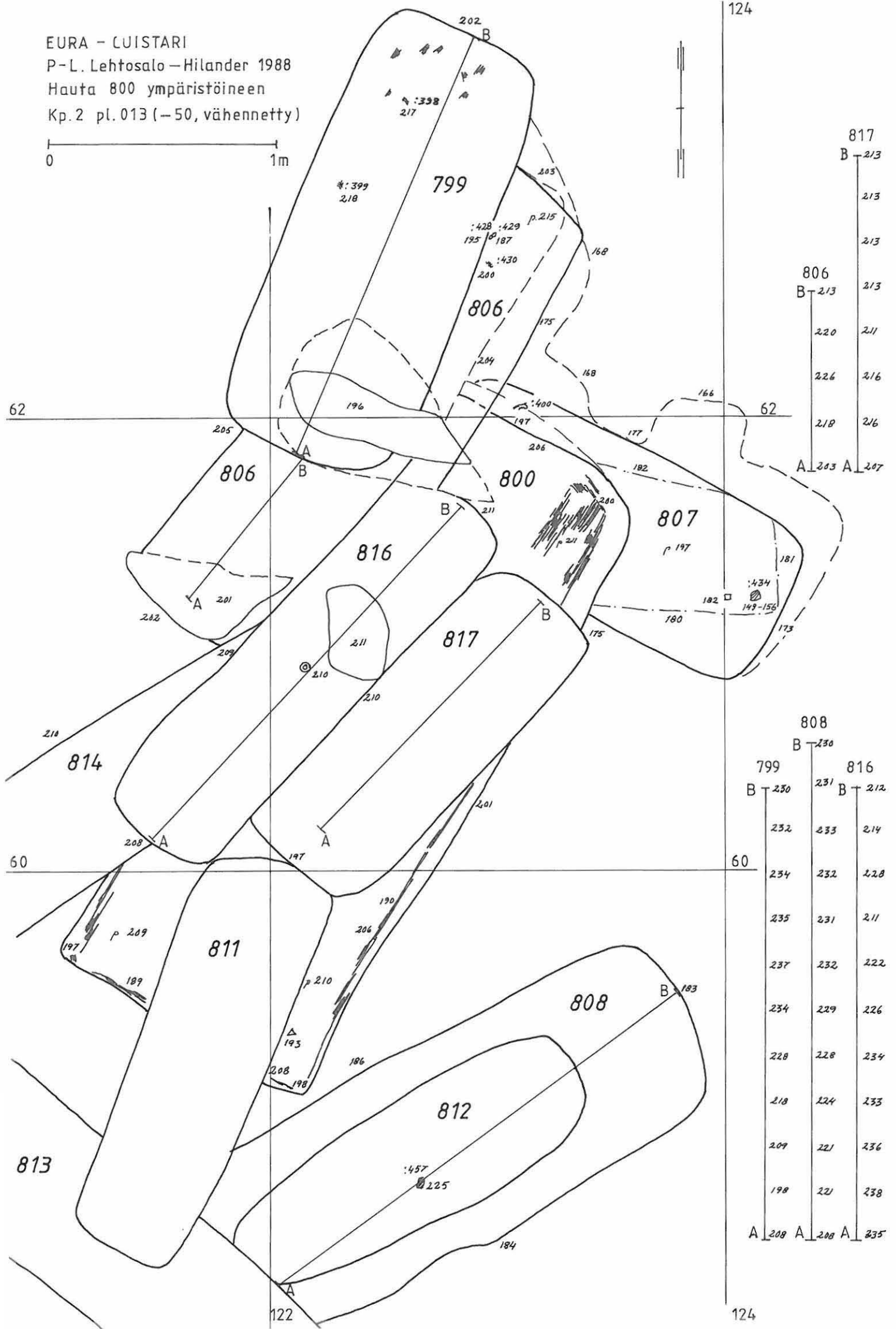
58

58

122

124

EURA - LUISTARI
P-L. Lehtosalo - Hilander 1988
Hauta 800 ympäristöineen
Kp. 2 pl. 013 (-50, vähennetty)



124

62

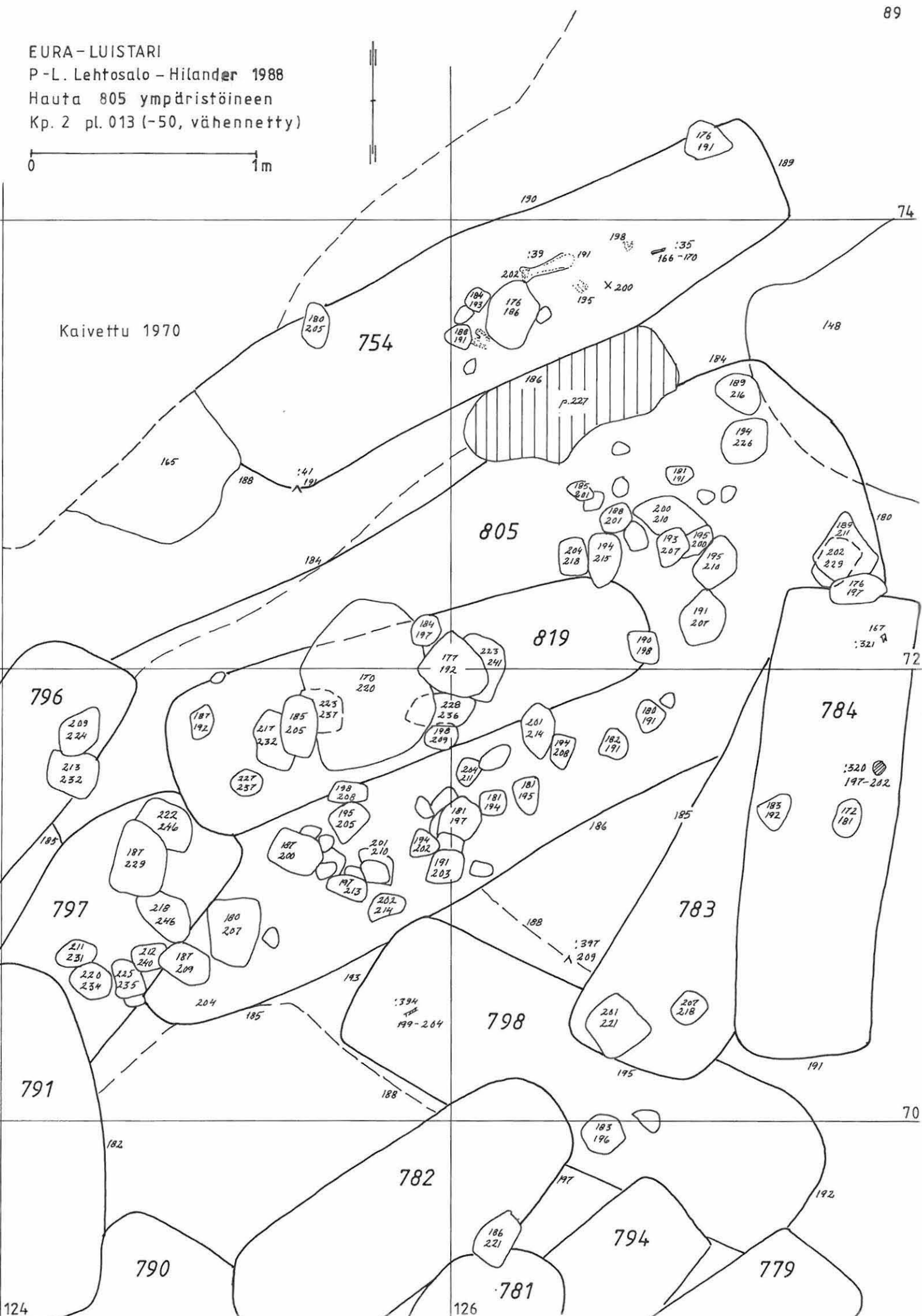
60

124

122

EURA-LUISTARI
P-L. Lehtosalo - Hilander 1988
Hauta 805 ympäristöineen
Kp. 2 pl. 013 (-50, vähennetty)

0 1m



Kaivettu 1970

754

805

819

796

784

797

783

791

798

790

782

794

779

781

124

126

74

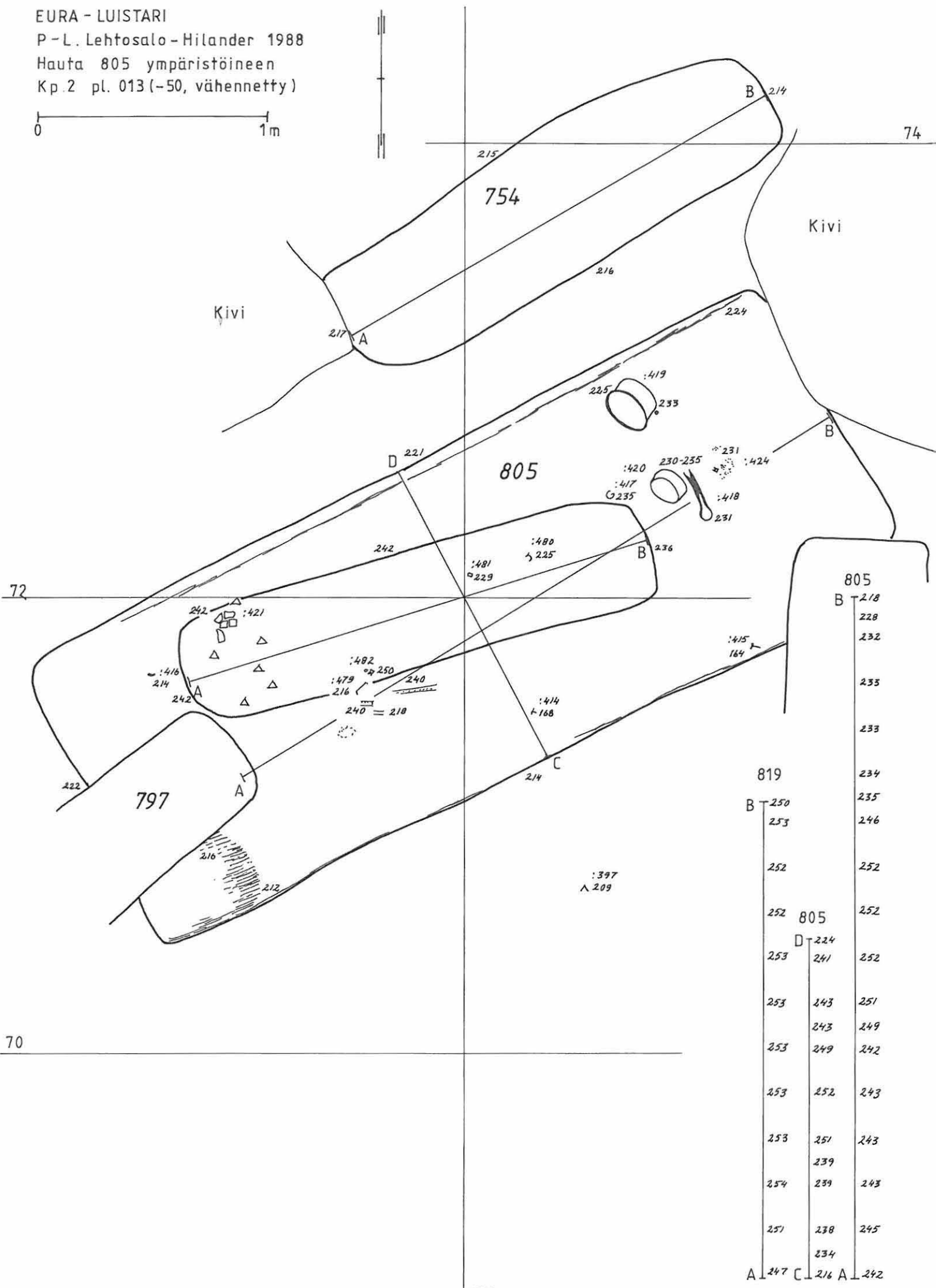
72

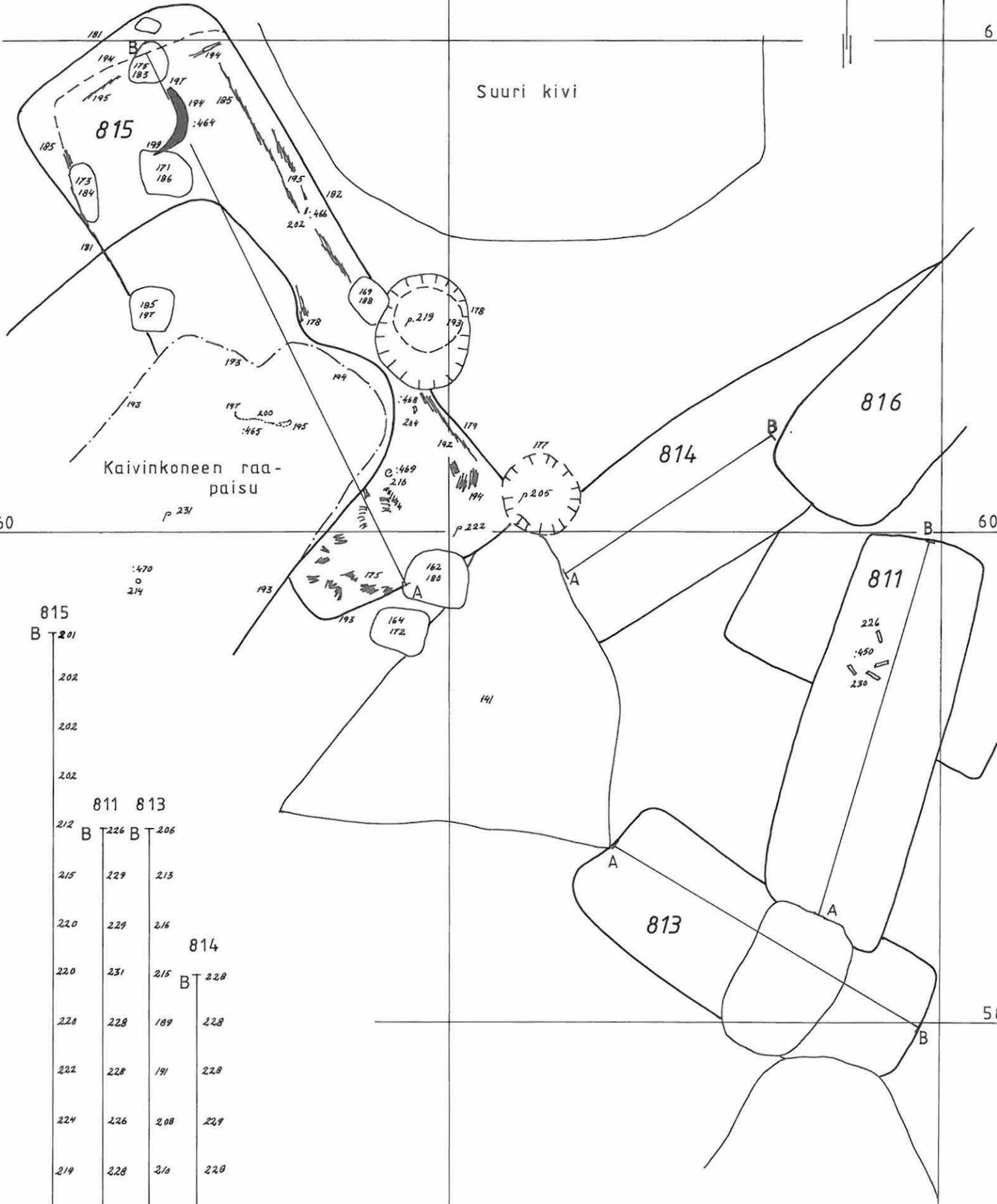
70

70

EURA - LUISTARI
 P-L. Lehtosalo - Hilander 1988
 Hauta 805 ympäristöineen
 Kp. 2 pl. 013 (-50, vähennetty)

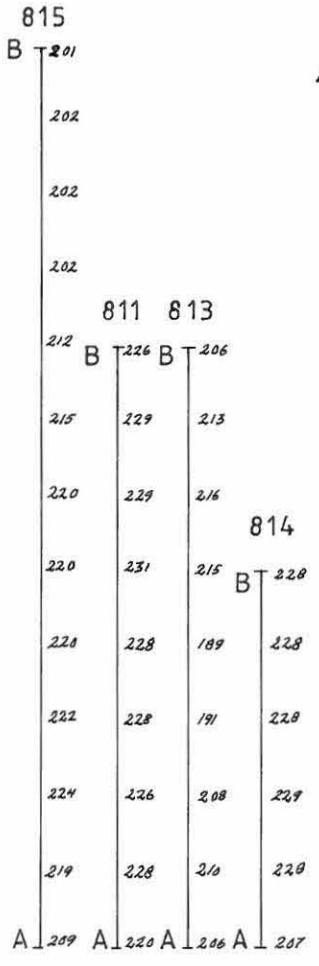
0 1m





60

60

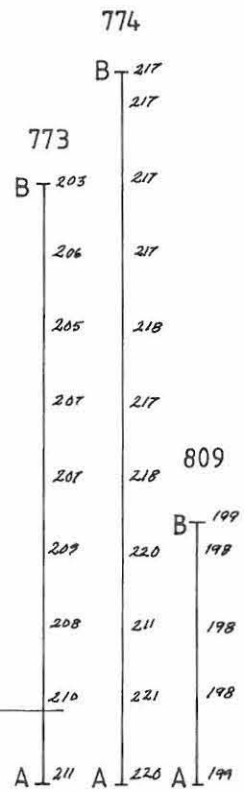
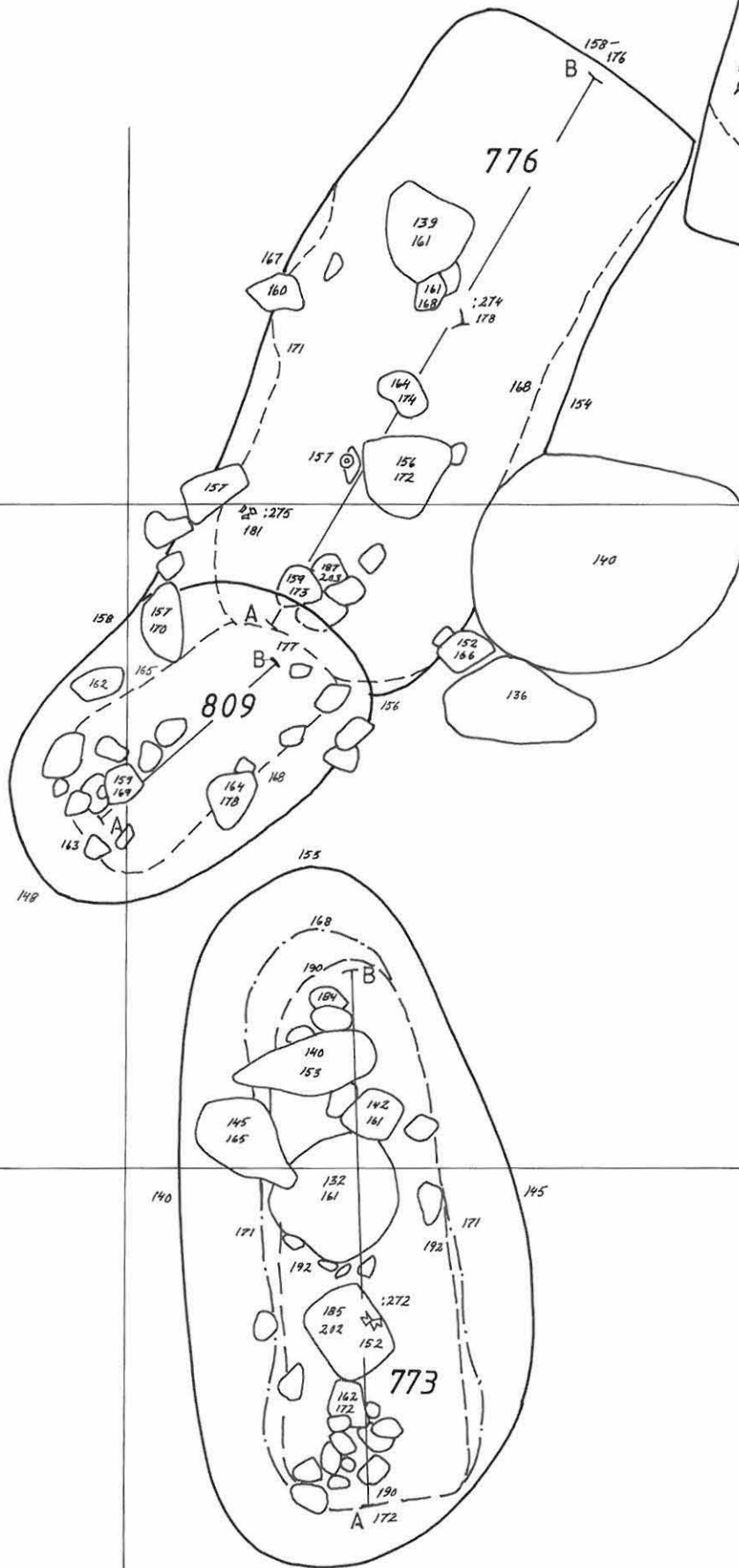


EURA - LUISTARI

P-L. Lehtosalo-Hilander 1988

Haudat 768, 773, 774, 809

Kp. 2 pl. 013 (-50, vähennetty)



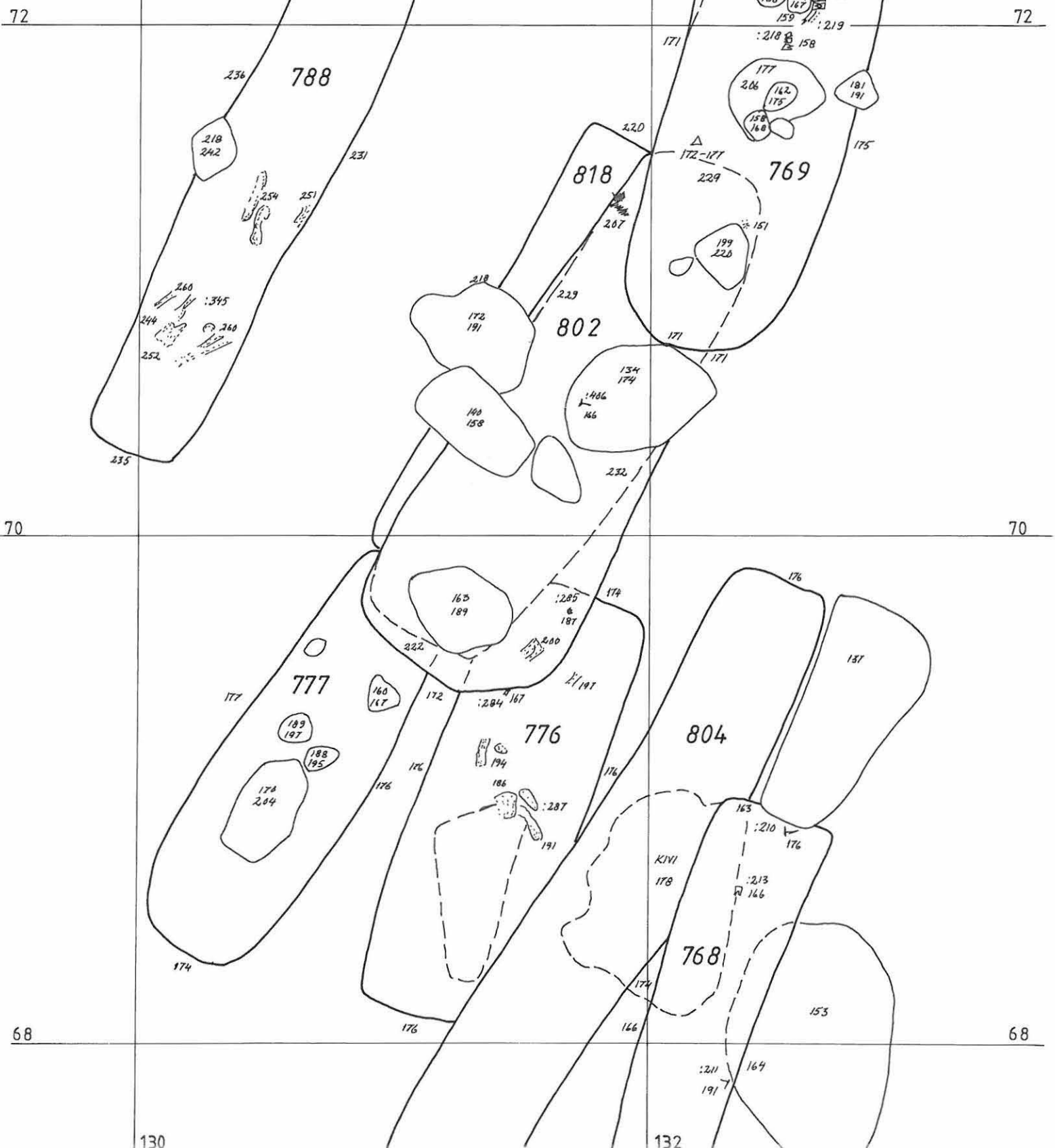
EURA - LUISTARI

P-L. Lehtosalo - Hilander 1988

Haudat 768, 769, 776, 777, 788,

802, 804, 818

Kp.2 pl. 013 (-50, vähennetty)



130

132

68

68

70

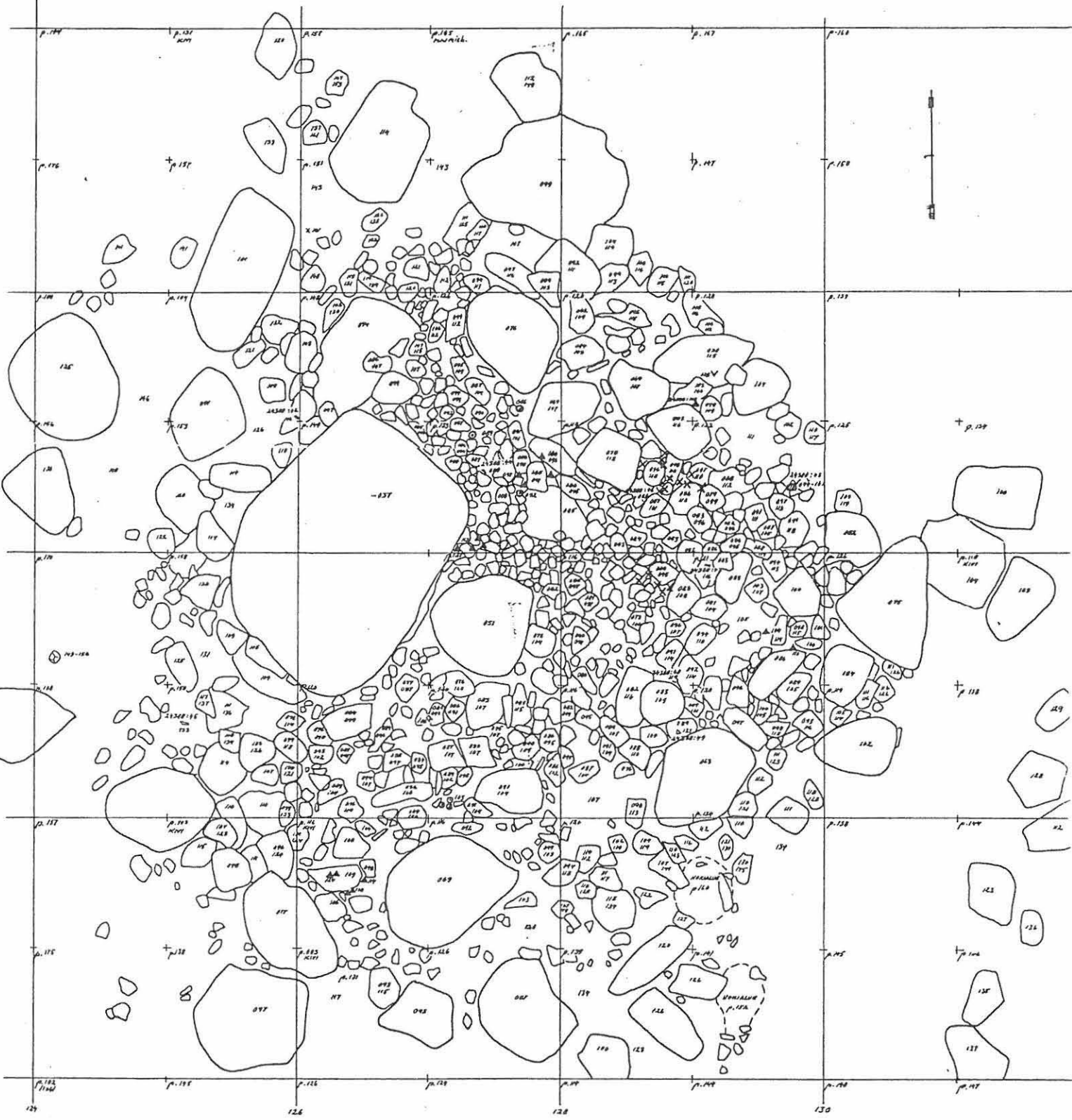
70

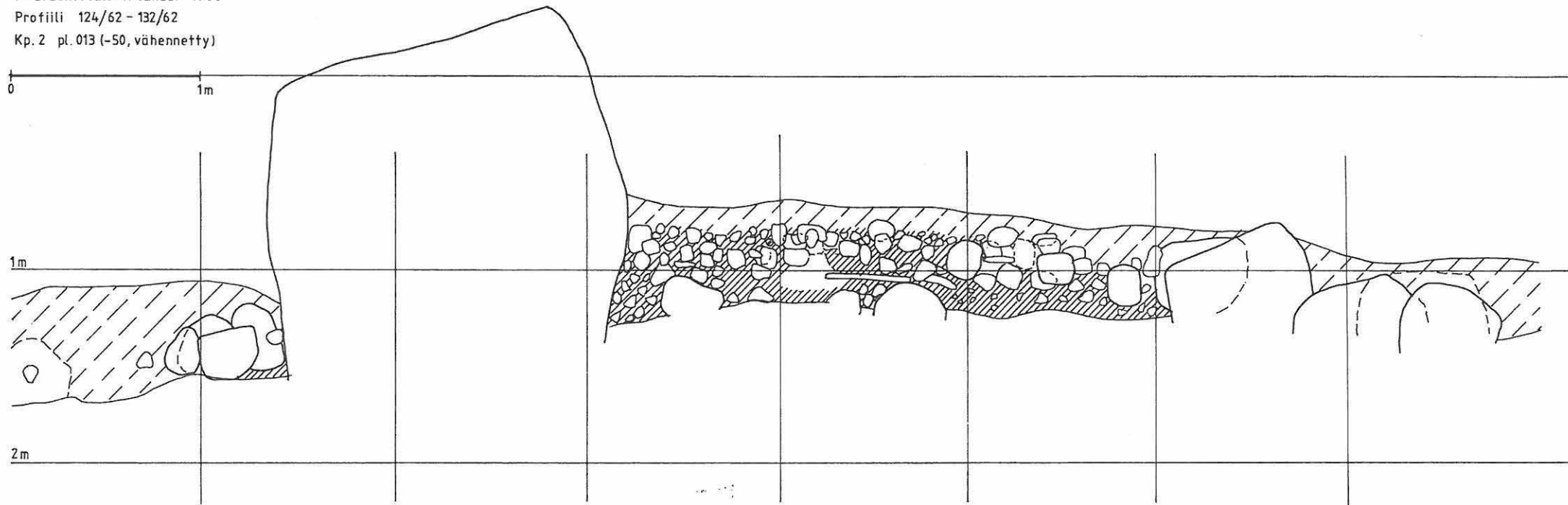
72

72

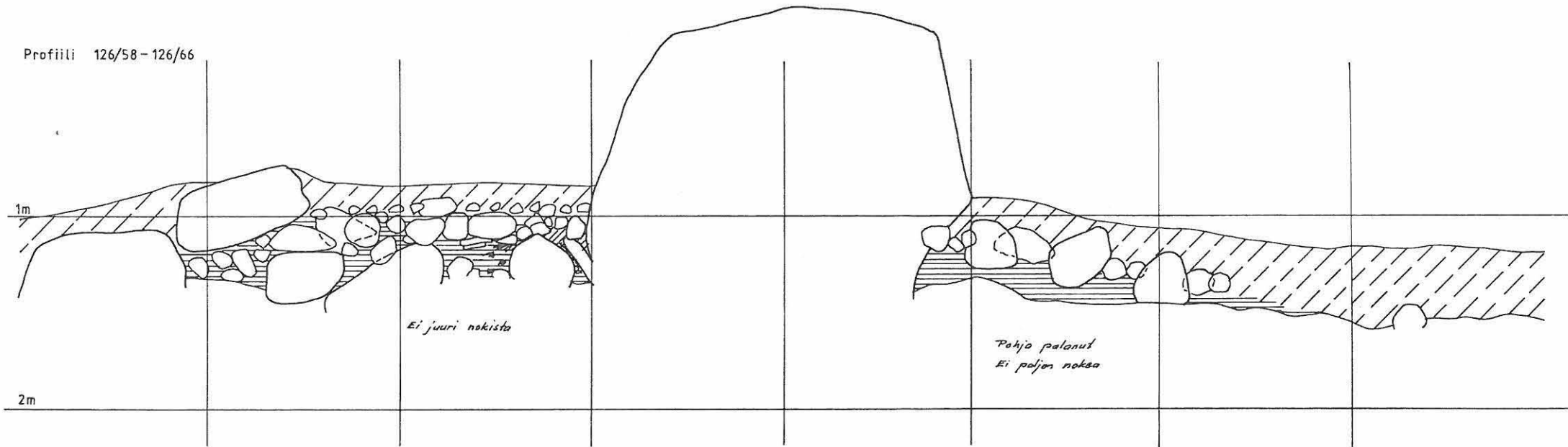
EURA-LUISTARI
P-L. Lehtosalo-Hilander 1988
Röykkiöhauta
Kp2 pi. 013 (1-50, vähennetty)

0 1m

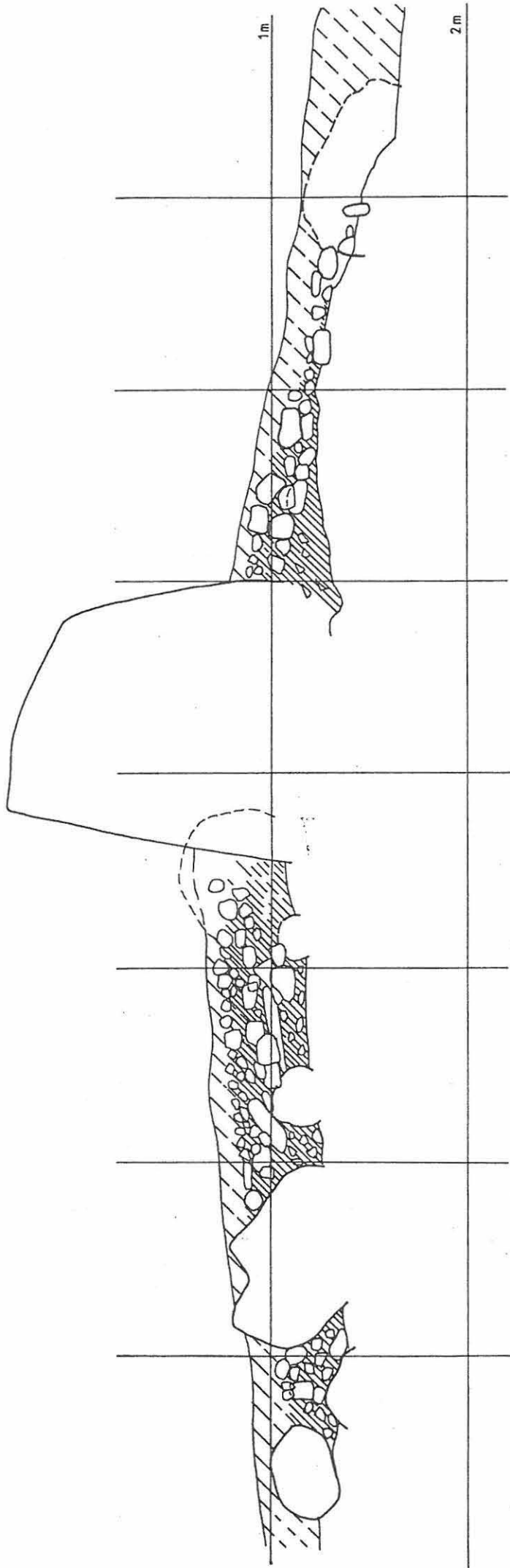




Profiili 126/58 - 126/66

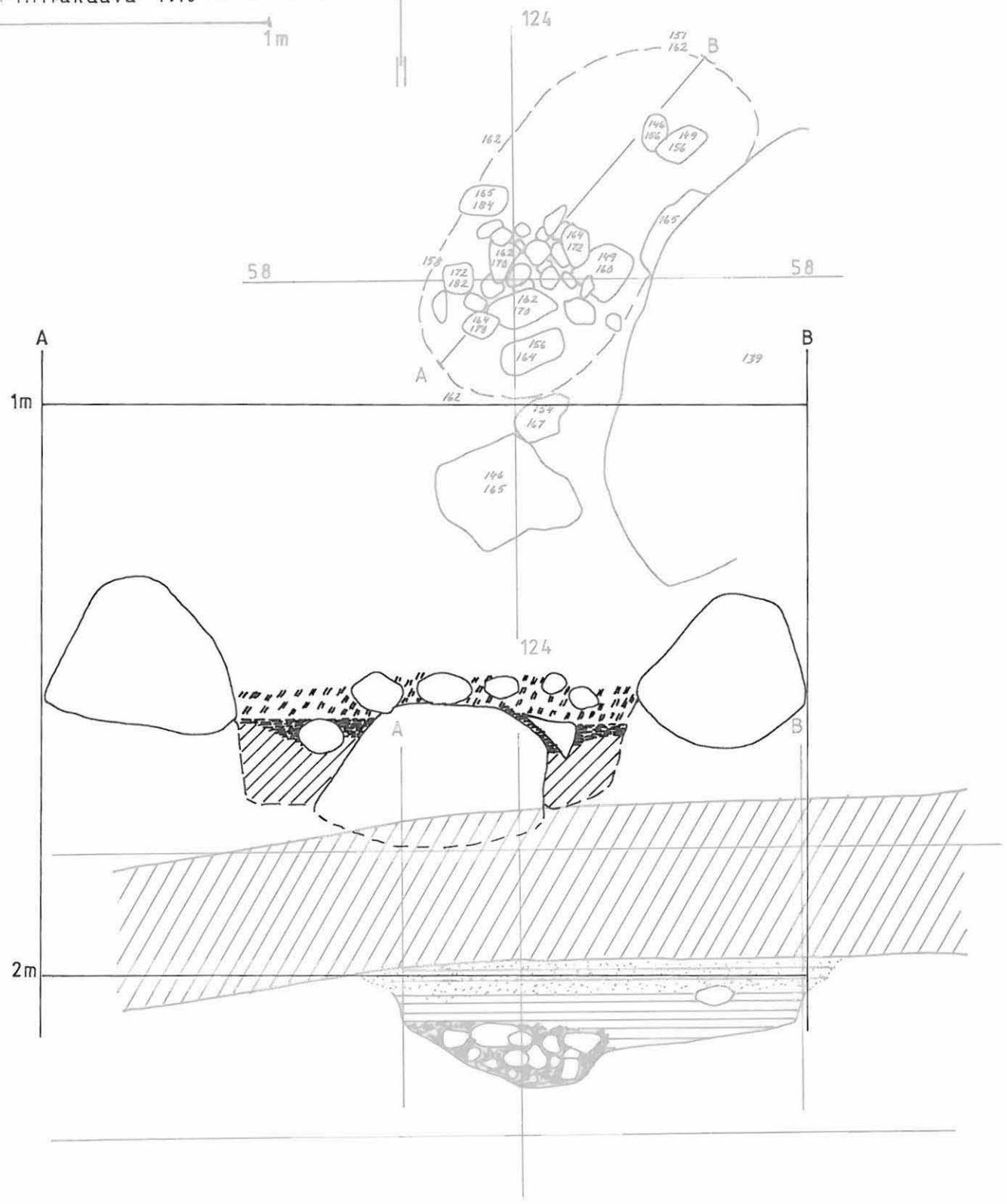


EURA-LUISTARI
P-L. Lehtosalo-Hilander 1988
Profili 127/58 - 127/66
Kp.2 pl. 013 (-50, vähennetty)



EURA - LUISTARI

EUPAL- Lehtosalo - Hilander 1988
P - Profiilitiedestä muodossa 13/7/72
Tuokpi 2a pl. 013 (-50, vähennetty)
Kp. Mittakaava 1:10



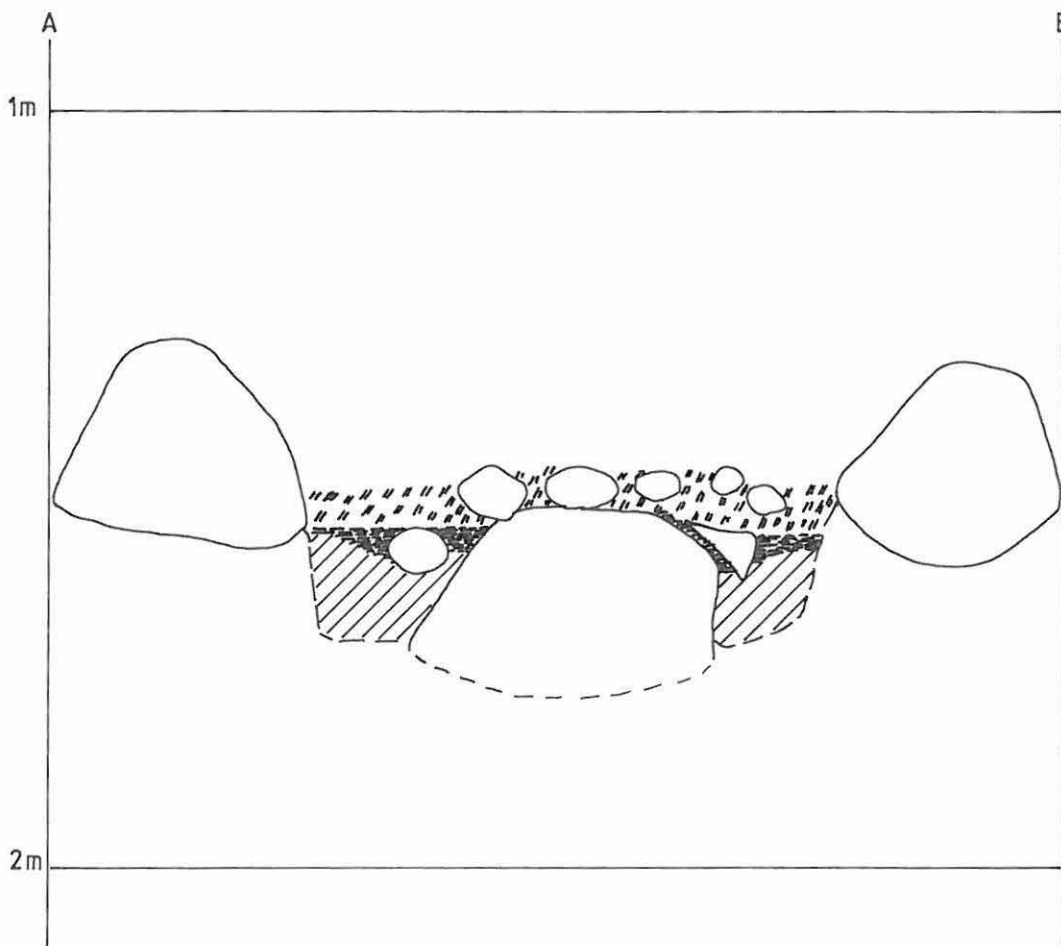
EURA - LUISTARI

P-L. Lehtosalo - Hilander 1988

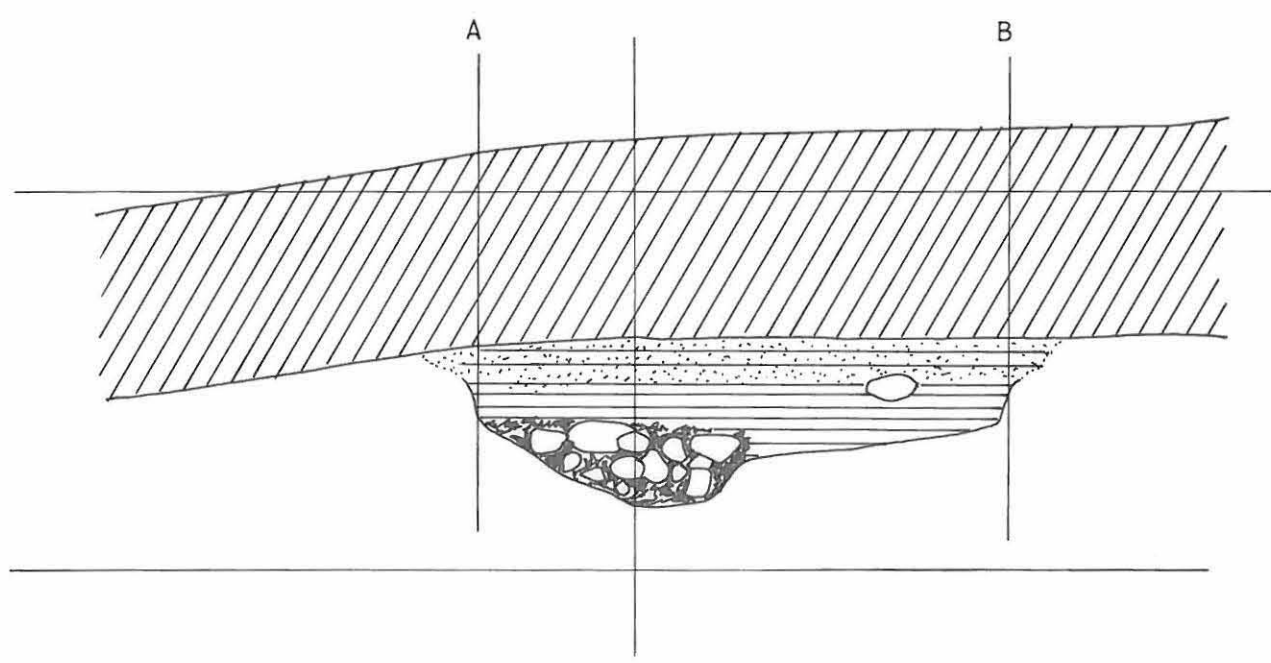
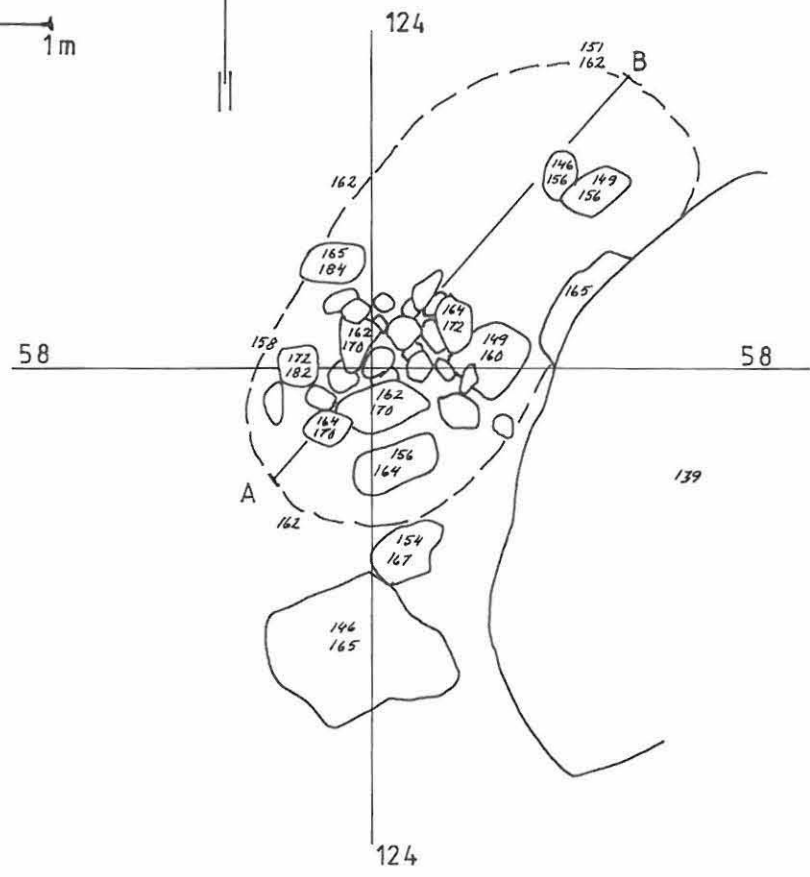
Profiili liedestä ruudussa 137/72

Kp.2 pl. 013 (-50, vähennetty)

Mittakaava 1:10



EURA - LUISTARI
P - L. Lehtosalo - Hilander 1988
Tulisija kohdassa 124/58
Kp. 2 pl. 013 (-50, vähennetty)



124/58