

E U R A - L U I S T A R I

Pirkko-Liisa Lehtosalo-Hilander 1990

Kaivauskertomus

Sisällys:

Yleiskatsaus	1-3
Hautakuvaukset	3-26
Muut rakenteet	26-31
1) Eteläinen kaivausalue	26-30
2) Pohjoinen kaivausalue	30-31
Hautaluettelo	32-35
Negatiivi- ja valokuvaluettelo	36-39
Karttaluettelo	40
Karttasivut	41-84
Valokuvasivut	85-118

Kertomus kaivauksesta, jonka Pirkko-Liisa Lehtosalo-Hilander suoritti 8. 5.-25. 8. ja 12.-20. 9. 1990 Euran Luistarin muinaisjäännösalueella (peruskartta 1134 07, x 6778 69, y 562 00 ja x 6778 73, y 561 99, z n. 37-38 m). Aikaisempia tutkimuksia on paikalla suorittanut Pirkko-Liisa Lehtosalo-Hilander vuosina 1969-72, 1977, 1979, 1984 ja 1986-89 sekä Tiina Kujanen vuonna 1987 (koekaivaus). Kertomukseen liittyy 44 karttaa ja 114 valokuvaa sekä negatiivit 94703-94924. Kaivauksessa saadut löydökset on luettelointi museoviraston esihistorian toimiston päänumerolla 25480.

Kesän 1990 kaivaukset Euran Luistarin alueella suoritettiin Valtion humanistisen toimikunnan myöntämällä tutkimusmäärärahalta ja Euran kunnan antamalla työvoimalla. Kaivauksiin osallistui palkatta Kati, Raisa ja Rauno Hilander (osan heinä- ja elokuuta). Syyskuussa, kun koululaisia ei enää ollut työvoimaksi, saatiin Säskylän varuskunnasta avuksi Markus Nurmi, Seppo Kuusisto ja Tuomas Pere, kaikki kolme aikaisempia kaivajia, jotka suorittivat Säskylässä asepalvelustaan. Tutkimusavustajina toimivat arkeologian opiskelijat Johanna Seppä ja Frans Hartman Helsingistä sekä Päivi Hakanpää, Sari Lehto ja Esa Saari Turusta. Raimo Nurminen aukaisi osan aluetta koneellisesti ja Altti Nurmi suoritti alueen peitto- ja tasoitustöitä kaivauksen jälkeen. Työmaakopit ja vesitankit saatiin Euran kunnalta, joka myös huolehti roskalavojen ja saniteettitilojen tyhjennyksistä ja vesitankkien täyttämisestä.

Kaivauksen kohteena oli kaksi jäljellä olevaa aluetta, joista eteläisempi sijaitsi välittömästi vuoden 1989 kaivausalueesta koilliseen, sen ja Eura-Uusikaupunki maantien välissä (karttasivut 41-43). Osa alueesta oli entistä peltoa (kuvat 46-48), osa joutomaata, jolla esiintyi suuria maakiinteitä kiviä (kuvat 1-4, 6-8 ja 10). Esineellisiä hautoja oli vain joutomaa-alueella näiden kivikoiden välissä. Numeroilla 893-991 merkityt haudat tutkittiin tällä eteläisellä alueella, jonka laajuus oli n. 425 m².

Pintamaan paksuus tällä alueella, jonka halki kulki pellonvierusoja ja jonka kohdalla olivat sekä voimalinjatolpat että yksi sähköpylväs, vaihteli joutomaa-alueen 45-50 cm:stä voimalinjaypölvään ympäristön jopa 60 cm:n paksuiseen multakerrokseen. Myös peltoalueella multakerros oli huomattavan paksu, usein 40-45 cm:n vahvuinen. Peltoalue kuorittiin koneellisesti, mutta voimajohtojen alla ja suurten kivien välissä kaivinkoneen käyttö oli mahdotonta, joten suuri osa alueesta jouduttiin aukaisemaan lapiotyönä.

Löydöksiä hautakuoppien ulkopuolelta oli jokseenkin vähän, saviastianpalojakin vain vähän yli puoli kiloa. Vaikka ruumishautojen täytemaastakin tavatut otettaisiin huomioon, niitä olisi vajaa kilo. Vain hautaan 893 oli pantu saviastia, joka tavattiin hahmollaan hautakuopan pohjalta (kuva 16). Rautakuonaa, josta vain näytteitä otettiin talteen, oli kuitenkin n. 60 kiloa, näistä yli 15 kiloa laakeassa nokikuopassa ruudussa 139/66. Myös

parista muusta nokikuopasta tavattiin rautakuonaa, ja lisäksi sitä oli lähes kolme kiloa suuren laakakiven alla ruudussa 140/62 (kuva 43). Muuten sitä oli hajallaan koko joutomaa-alueella, pellon kohdalta tavattiin vain joitakin muruja. Ruudun 142/69 nokikuopassa (kuva 5), joka rajoittui vuonna 1987 kaivettuun röykkiöön 700, oli 66 g palanutta luuta.

Toinen kesän 1990 kaivausalue oli edellisestä n. 40 m pohjoiseen jääden vuosina 1979, 1984, 1986 ja 1987 kaivettujen alueiden välille. Sen ja vuonna 1969 kaivetun viemäriojan aluetta erottaa vielä kaivamaton kaistale, joka on tarkoitus tutkia kesällä 1991 (yleiskarttaan s. 44, joka täydennettiin kesällä 1991, on merkitty myös vuonna 1991 kaivetut haudat).

Tämä alue oli erittäin hankala tutkittava, koska sen kohdalle oli kasvanut puita ja siinä oli suuria kivenlohkareita, joista osa oli räjäytetty (kuvat 51-54). Lisäksi alueen luoteisosan päällä oli sijainnut tämän vuosisadan alussa palanut Kauttuan kartanon riihirakennus, jonka suurista kivistä tehty kivijalka oli kivillä täytetyn ojan päällä (karttasivu 45). Kivijalan paadet saatiin poistettua koneellisesti, mutta kivillä täytetty oja (kuva 106), jonka alta tavattiin ehjiä hautoja, oli pakko poistaa käsin.

Kun hyvin vaihtelevan paksuiset pintamaakerrokset oli saatu poistettua, oli kaivausalueella, varsinkin sen länsiosassa (kartta s. 46) hajanaista kiveystä ja siellä täällä toista metriä läpimitaltaan olevia kiviä. Vuonna 1979 kaivetun röykkiön 422 pohjoispuolella oli suuri roskakuoppa ja sen länsipuolella ja osittain sen alla, kahden suuren kivilohkareen välissä ja ympärillä, kiveys näytti säännöllisemmin ladotulta (kuva 4, kartat ss. 44 ja 47). Kiveyksen lounaispuolelta löydettiin soljen katkelma (25480:520), mutta itse kiveyksestä ei tavattu juuri mitään ja se saattoi olla luontainen kivikko, johon jossain vaiheessa oli heitelty lisää kiviä.

Alueelta, joka kiersi kolmelta taholta vuonna 1979 kaivettua röykkiöhautaa, löydettiin jäännöksiä, jotka kuuluivat ruumishautoja vanhempaan asuinpaikkaan, ja näyttää siltä, että mainitun röykkiön pohjoispuolella on ollut vielä yksi röykkiöön kuulunut säännötön kivikehä (kuvat 55, 56, 58, 81). Jäännökset, jotka tulivat esiin vuoden 1990 kaivauksissa, aiheuttivat sen, että röykkiön pohjoisosan ympäristön entistämistä jouduttiin hieman muuttamaan. Tämän vasta löydetyn kivikehän pätkän ja röykkiön vuonna 1979 kaivetun keskuslatomuksen välillä ei ollut juuri mitään löydöksiä.

Pohjoisen tutkimusalueen laajuus oli n. 308 m², mutta osa alueesta kaipaa vielä tarkistuskaivauksia. Ruumishautoja tavattiin 67 kpl, jotka saivat n:ot 992-1058. Lisäksi tutkittiin hauta, josta osa oli tullut esiin vuonna 1969 tienluiskan aluetta kaivettaessa ja joka jo silloin oli saanut n:on 223. Haudat 579 ja 663 taas olivat saaneet n:onsa vuonna 1986, mutta ne tutkittiin loppuun vasta nyt.

Ruumishautojen ulkopuolelta saatiin tällä alueella huomattavasti enemmän löydöksiä kuin eteläiseltä alueelta. Rautakuonaa tosin oli huomattavasti vähemmän, kaiken kaikkiaan n. 8 kg, eikä sitä otettu talteen. Saviastianpalojen suhteen alue jakaantui kahteen erilaiseen vyöhykkeeseen, sillä valtaosa palasista löydettiin linjasta 130 länteen olevalta alueelta. Lähes kaikkien linjan

länsipuolella olleiden ruumishautojen täytemaassa oli saviastian-paloja, mutta siitä itään olevan alueen pohjoisosasta ei tavattu ainuttakaan palasta. Haudan 1010 täytemaassa niitä tosin oli runsaasti, mutta tämä oli alueen ainoa hauta, johon oli pantu saviastia (kuva 98), ja ainakin osa oli siitä.

Yhteensä vuoden 1990 kaivaukset käsittivät näin yli 700 m²:n laajuisen alueen, jolta tavattujen hautojen lukumäärä oli 167 kpl. Se saattaa vielä suurentua tarkistuskaivauksissa. Lisäksi tehtiin havaintoja yhdestä suurikokoisesta liedestä ja 16 pienemmästä liedestä, nokikuopasta tai muusta rakennelmasta. Entisten vuosien tapaan jäljempänä on yksityiskohtaiset kuvaukset niistä haudoista, joissa on ollut rakenteita tai esinelöydöksiä, sekä muista kiinteistä muinaisjäänöksistä. Kaikkien hautojen oleelliset tiedot on esitetty taulukon muodossa.

Helsingissä 28. toukokuuta 1991


Pirkko-Liisa Lehtosalo-Hilander
FT, dosentti

HAUTAKUVAUKSET

Hauta 223

Sijainti 140/108
Suunta SW-NE
Koko ain. 190x70 cm
Syvyys 115-125 cm

Karttasivut 44, 75
Valokuvat -
Löydökset 25480:1,644

Kun vuonna 1969 suoritettiin kaivauksia nykyisen tienluiskan alueella, missä pintakerroksia oli 50-70 cm, kaivausalueen länsireunalta tuli esiin haudan pää, jolle annettiin numero 223. Tällöin siitä kaivettiin vain tienluiskan alle jäävä osa. Kesällä 1990 tutkittiin loput haudasta, jonka lounaispää oli tehty haudan 1050 päälle ja jonka päälle taas oli tehty luode-kaakkosuuntainen hauta 1049. Sekavuutta paikalla lisäsi jälki pelto-ojasta, joka oli joskus kulkenut juuri haudan 223 suuntaisena.

Haudan säilynyt lounaispää oli pyöristytvä, pohja kivien johdosta epätasainen. Haudan keskivaiheilta, noin 30 cm pohjan yläpuolelta, löydettiin pronssilevyn katkelma (25480:1), ja vielä n. 20 cm ylempänä, tämän ja haudan 1049 rajalla, oli naudan hammas (25480:644). Muita löydöksiä ei havaittu.

Hauta 663

Sijainti 135/110
Suunta WNW-ESE
Koko n. 80x50 cm
Syvyys n. 105 cm

Karttasivut 44, 81
Valokuvat -
Löydökset -

Vuoden 1986 kaivauksissa havaittiin silloisen kaivausalueen etelä-rajalla haudan 605 alle jäänyt hauta, joka näytti jatkuvan lounaaseen kaivamattomalle alueelle. Tämä sai n:on 663. Koska se

näytti jatkuvan haudan 605 itäpuolella, sen pituudeksi arvioitiin ainakin 140 cm. Kun aluetta nyt ryhdyttiin uudelleen tutkimaan, kävi ilmi, että hauta 663 olikin paljon pienempi ja että haudan 605 itäpuolella havaittu tummempi alue luultavasti olikin kuulunut läikkään, joka oli haudan 1040 vieressä.

Haudan 663 päällä oli pintamaakerroksia n. 60 cm ja niiden alla oli vielä sekaista maata 15-20 cm. Haudan 605 lounaispää oli peittänyt siitä suurimman osan, mutta koska tämä oli matalampi, haudan 663 pohja oli säilynyt. Kuoppa oli muodoltaan säännöllinen, pyöristyväkulmainen ja hieman kaakkoon syvenevä. Mitään löydöksiä siitä ei tavattu.

Hauta 704

Sijainti 149/61	Karttasivu 42
Suunta SSW-NNE	Valokuvat -
Koko 130x45 cm	Löydökset -
Syvyys 100 cm	

Tehtäessä koekaivauksia vuonna 1987 kalmiston eteläisessä osassa, oli kaivausalueen länsilaidalla havaittu hauta, joka silloin sai numeron 704. Suurin osa haudasta oli nyt avatulla peltoalueella, joten se tutkittiin. Hautakuoppa oli lähes suorakulmainen muodoltaan ja pohjasta tasainen. Löydöksiä ei tavattu.

Hauta 893

Sijainti 133/61	Karttasivut 42, 48-49
Suunta SW-NE	Valokuvat 11, 13-16
Koko 285x120-140 cm	Löydökset 25480:2-17
pohjasta 260x90-100 cm	
Syvyys 95-100 cm	

Hauta sijaitsi eteläisellä kaivausalueella, kivisellä joutomaalla voimalinjapylväiden pohjoispuolella, missä pintamaakerroksia oli n. 45 cm. Sen luoteissivun päälle oli tehty hauta 916, jonka täyttemaahan osa löydöistä oli sekaantunut (ks. 25480:2-4). Haudan kummassakin päässä oli ryhmä kiviä ja hautakuopan päitä ja kaakkoissivua reunustivat kivirivit (kuva 13); mahdollisesti luoteissivun reunus oli särkynyt hautaa 916 tehtäessä. Kuoppa oli hieman koilliseen levenevä ja tasapohjainen. Löydökset rajoituivat helmiin (25480:5,11) ja saviastian (25480:15), jotka olivat haudan lounaispäässä, sekä helmiin ja spiraalikoristeisiin (25480:6-10,12,13) sen keskivaiheilla. Täyttemaassa oli raudanpala, saviastianpaloja, rautakuonaa ja muutamia palaneita luunsiruja (25480:14,16,17). Vainajasta ei ollut mitään säilynyt.

Hauta 894

Sijainti 130/58	Karttasivut 42, 50-51
Suunta SSW-NNE	Valokuvat 12,17-21,37
Koko 210x100 cm	Löydökset 25480:18-33
pohjasta 165x65 cm	
Syvyys 85 cm	

Hauta sijaitsi eteläisen kaivausalueen kivikossa, pohjoisemman voimalinjapylvään länsipuolella, missä pintakerros oli n. 45 cm:n paksuinen. Sen länsikulmaa rikkoi hieman hauta 912, joka kuitenkin oli n. 10 cm matalampi. Kun tämä oli kaivettu pois, näkyi haudan 894 länsikulmassa vielä pyöreä jälki (erottuu hyvin kuvassa 20), joten siinä on ollut jokin muukin kuoppa, joka ei kuitenkaan ulottunut haudan 894 pohjaa syvemmälle. Haudan koillispäässä oli joitakin kiviä, mutta mitään säännöllistä kiveystä ne eivät muodostaneet. Hautakuoppa oli suorakulmainen ja se oli selvästi vuorattu puulla, sillä puujäljet noudattivat täysin reunoja. Ne tulivat selviksi n. 15 cm ennen pohjaa, joka oli huomattavan tasainen. Vainajasta, joka oli pieni lapsi, oli jäljellä hieman pääkalloa, rinnalle taivutettujen käsivarsien luita ja reisiluiden jäännöksiä. Lapsen kaulassa oli helminauha (25480:21), jonka helmistä osa oli pudonnut kastematojen kaivamiin käytäviin, niin että ne löytyivät selvästi haudan pohjaa alemmalla (pohjan pl. 197, helmien 200). Spiraalirenkaalla (25480:25) koristettu oikea käsivarsi oli taivutettu ylös, lähelle kaulanauhaa, jonka vierestä löydettiin kaksi sormusta (25480:23,24). Myös vasemmassa käsivarressa ja kädessä, joka oli vatsan päällä, oli rannerengas ja kaksi sormusta (25480:26,27,29). Oikealta kyljeltä tavattiin pieni rautaveitsi (25480:28), ja haudan koillispäässä n. 80 cm:n päässä vainajan leuasta oli pieni pronssirengas (25480:22). Haudan kaakkoislaidalla, n. 20 cm pohjaa ylempänä, oli kuutiokivi (25480:20), ja täytemaassa oli hiiltä, saviastianpaloja, palanutta savea ja luuta (25480:30-32). Pari helmeä löydettiin läheltä haudan pintaa (25480:18.19).

Hauta 895

Sijainti 141/66	Karttasivut 42, 52-53
Suunta lähes S-N	Valokuvat 22-26
Koko 290x110 cm	Löydökset 25480:34-46
pohjasta 260x80-90 cm	
Syvyys 80-90 cm	

Hauta sijaitsi kivikkoisella joutomaa-alueella eteläisen kaivausalueen pohjoisosassa, missä pintamaata oli 35-45 cm. Maaperä paikalla oli hyvin kivikkoista, joten ei ole aivan varmaa, olivatko täytemaan kivet tarkoituksella kerättyjä, mutta ainakin pohjoispään kivirivi on ollut haudan merkinä. Hautakuoppa erottui erittäin tummana alueena (ks. varsinkin kuvat 23 ja 25), joka oli pohjoispäästä hieman leveämpi, pyöreäkulmainen. Pohja oli pyörityvä ja kivien johdosta epätasainen. Haudan keskikohdasta hieman lounaaseen löydettiin veitsi (25480:42), jonka kärki osoitti pohjoiseen, ja aivan sen kärjen vieressä oli sormus (25480:41). Toinen sormus (25480:40) tavattiin tästä n. 85 cm pohjoiskoilliseen, ja luoteiskulmalla oli viikate (25480:43). N. 20 cm veitsestä ja sen viereisestä sormuksesta länteen löydettiin kaksi rautaniittiä (25480:37,38) ja kaksi muuta niittiä (25480:35,36) oli näistä n. 90 cm etelälounaaseen. Näiden löytöpaikkojen väliltä tavattiin eläimen hampaiden jäännöksiä (25480:46). Pieni rautaesineen katkelma (25480:39) oli aivan lähellä kuopan eteläpäätyä. Pohjalla oli merkkejä siitä, että haudassa on ollut joku puurakenne. Täytemaassa oli runsaasti hiiltä, jonkin verran rautakuonaa, saviastianpaloja ja palanutta luuta (25480:44,45).

Hauta 897

Sijainti 130/57
 Suunta SSW-NNE
 Koko 135x75 cm
 pohjasta 110x50
 Syvyys 85 cm

Karttasivut 42, 50
 Valokuva 17
 Löydökset 25480:47-49

Hauta sijaitsi kalmiston eteläosan kivikkoisella joutomaa-alueella, missä pintamaakerroksia oli n. 45 cm:n paksuudelta. Se oli välittömästi haudasta 894 lounaaseen, niin että alussa ei rajaa näiden välillä juuri näkynyt (ks. valokuva 17). Hautakuoppa oli lähes tasaleveä, pohjaan pienenevä ja pyöreäkulmainen. Sen täyttemaassa oli vain yksi kivi koillispuolella. Pohja oli tasainen. Kuopan keski- ja koillisosassa oli maaton luuta ja eläimen hampaita (25480:48,49). Täyttemaasta löydettiin pari saviastian-palaa (25480:47).

Hauta 898

Sijainti 130/56
 Suunta SSW-NNE
 Koko 210x60 cm
 pohjasta 180x55 cm
 Syvyys 60-85 cm

Karttasivut 42, 50
 Valokuva 17
 Löydökset 25480:50

Hauta sijaitsi aivan edellisen vieressä, sen kaakkoispuolella. Kuoppa oli selvästi pohjaan lyhenevä ja hieman kapeneva. Pohjalle oli sattunut suuri kivi, jonka kulma oli n. 25 cm muuta pohjaa ylempänä. Aivan haudan lounaispuolesta löydettiin rautaveitsi (25480:50). Se oli n. 30 cm lounaispuolella pohjaa ylempänä, mutta aivan samassa tasossa kuin keskellä olleen kiven huippu. Ehkä kuoppaa oli ensin syvennetty, jotta kivi saataisiin pois, mutta lopulta tyydytty matalampaan hautaan.

Hauta 900

Sijainti 132/54
 Suunta NNW-SSE
 Koko 400x145 cm
 pohjasta 340x105 cm
 Syvyys 65-85 cm

Karttasivut 42, 54-55
 Valokuvat 27-32
 Löydökset 25480:51-71

Hauta sijaitsi kalmiston eteläosassa kivikkoisella joutomaa-alueella, missä pintamaata oli 45-50 cm. Se oli tehty useiden suurten maakiinteiden kivien väliin (ks. kuvat 27,28), joten hautakuopan muoto ei ollut aivan säännöllinen. Pohja, joka oli yläosaa huomattavasti sekä lyhyempi että kapeampi, oli kivien johdosta muhkurainen (ks. kuva 29). Hautaa 899 tehtäessä oli rikottu tämän haudan keskiosaa, mutta suurin osa esineistä näyttää pysyneen paikallaan. Vainajan yläruumis vyötäröstä ylöspäin näyttää kuitenkin tuhoutuneen. Luurangosta oli jäljellä vain oikeaa reisiluuta ja ilmeisesti vyötärölle poikittain taivutettujen käsivarsien luita. Haudan keskivaiheilta löydetyn hevosenkenkäsoljen (25480:61, kuva 31) päällä oli näet ranneluiden jäännöksiä, ja myös nurin kääntyneen soljen alta tavattiin käden luita, niin

että solki näyttää jääneen käsivarsien väliin. Soljen länsipuolella, kärki eteläkaakkoon osoittaen oli pitkä veitsi (25480:55). Sen itäpuolella n. 20 cm:n päässä oli vyönsolki (25480:69) ja sen lähetyvillä pieni suorakaiteen muotoinen pronssihela ja useita pyöreitä harmahtavia läikkiä aivan kuin vyössä olisi ollut pyöreitä tinanastoja koristeina. Samanlaisia pyörylöitä oli näistä n. 30 cm luoteeseen pitkien pronssihelojen (25480:62) vieressä (ks. kuva 32). Haudan kaakkoispäästä, itäkulmalta, löydettiin kaksi keihäänkärkeä (25480:53,54, kuva 30), ja näiden lähetyvillä oli rautanaula (25480:68) ja kaksi rautaniittiä (25480:65,66). Kolme niittiä (25480:63,64,67) tavattiin soljen ja veitsen lähetyviltä, ja haudan luoteispäässä oli neljä niittiä (25480:52,56,57), joista kuitenkin yksi, haudan koillissivulta löydetty, on myöhemmin kadonnut. Tämän lähetyvillä oli pari pronssirenkaan katkelmaa (25480:58,59), kolmas (25480:51) löydettiin lounaisreunalta haudan 899 rajalta. Itäsivun keskellä oli raudanpala (25480:60) ja täytemaassa saviastianpaloja ja pari piinpalaa (25480:70,71).

Hauta 901

Sijainti 136/63

Suunta S-N

Koko 340x160 cm

pohjasta 340x135

Syvyys 70 cm

Karttasivut 42, 56-57

Valokuvat 33-36

Löydökset 25480:72-81

Hauta sijaitsi kalmiston eteläosan kivikkoisella joutomaa-alueella, missä pintamaakerroksia oli n. 40 cm. Sen pohjoispään päällä oli epätavallisen suuri kivimöhkäle, kooltaan 110x80x75 cm, ja myös muita suurehkoja kiviä. Myös eteläpäässä oli suuri kivi, joka erottui kulmikkaan muotonsa ansiosta ympäristöstä. Se oli kooltaan 80x40x50 cm. Haudan luoteiskulmalla oli kivien täyttämä nokimaakuoppa, kooltaan n. 60x60 cm ja syvyydeltään n. 35 cm, ja länsilaidan vieressä, suurin piirtein haudan keskikohdalla, oli kaksi pyöreätä läikkää, halkaisijoiltaan 15 ja 20 cm ja syvyydeltään lähes 30 cm (hiekan rajasta). Hautakuoppa oli aluksi kulmistaan pyörityvä, mutta alempana se oli muodoltaan melkein suorakulmainen. Sen pohja oli muhkurainen. Varsinkin itäreunalla oli maatuneen puun jäännöksiä. Vainajasta oli jäljellä pääkalloa haudan eteläpäässä ja oikean reisiluun jäännöksiä keskikohdasta pohjoiseen. Matkaa pääkallon laesta reisiluun yläpäähän oli 86 cm. Vyötaisten vaiheilta oikealta kyljeltä löytyneen sormuksen (25480:78) yhteydessä oli käden luita. Sormuksesta n. 10 cm lounaaseen löydettiin pronssinen hevosenkenkäsolki (25480:79), joka oli nurin päin (ks. kuva 36). Vainajan vatsan päällä poikittain oli pitkä veitsi (25480:73), miekka (25480:72) lepäsi vasemmalla kyljellä siten, että kahva oli pään vieressä, ja kaksi keihäänkärkeä (25480:74,75) löydettiin länsilaidalta kärjet pohjoiseen päin (kuvat 34,35). Pronssinen rengas (25480:77), joka löydettiin haudan lounaiskulmalta, lienee kuulunut jompaan kumpaan keihääseen. Oikean reisiluun yläpäähän kohdalla oli spiraalikoriste (25480:80) ja toinen (25480:76) löydettiin n. 55 cm sen pohjoispuolelta. Täytemaassa oli saviastianpaloja (25480:81).

Hauta 903

Sijainti 134/64
 Suunta SSW-NNE
 Koko 160x70 cm
 pohjasta 120x45-50 cm
 Syvyys 60-80 cm

Karttasivut 42
 Valokuvat -
 Löydökset 25480:84-85

Hauta sijaitsi kalmiston eteläosassa kivikkoisella joutomaa-alueella, missä pintakerroksia oli 40-45 cm:n paksuudelta. Haudan päällä oli tiilenkappaleita sisältänyt roskakuoppa, joten se oli pahasti vahingoittunut. Hautakuoppa oli leveähkö, pyöristykulmainen ja pohjaan pienenevä. Pohjan koillispuolelle oli sattunut kivi, niin että se oli lounaispuolella n. 15 cm ylempänä. Kaakkoispuolelta läheltä pohjaa löydettiin kookas rautalevyn pala (25480:84) ja täyttemaassa oli pari saviastianpalaa (25480:85), mutta muita löydöksiä ei havaittu, eikä vainajasta ollut jälkiä.

Hauta 905

Sijainti 139/60
 Suunta SSW-NNE
 Koko 180x90 cm
 Syvyys 90 cm

Karttasivut 42, 58-59
 Valokuvat 38-39
 Löydökset 25480:87-96

Hauta sijaitsi joutomaa-alueella, missä pintakerroksia oli 40-50 cm. Näiden lisäksi haudan päällä oli roskakuoppa, joka oli niin syvä, että haudasta oli säilynyt vain 10-15 cm:n paksuinen pohjakerros. Sen kaakkoisosa oli rikottu hautaa 910 tehtäessä. Tämä hauta taas oli tehty suurehkon lieden päälle (ks. valokuvat 39-40). Hautakuoppa oli lähes suorasiivinen ja kulmista vain hieman pyöristetty, pohjasta hieman lounaaseen viettävä. Noin 10 cm pohjaa ylempää tavattiin haudan koillisosasta poikittainen kuuden naulan (25480:87-92) muodostama rivi, ja näistä n. 40 cm pohjoiseen, aivan haudan pohjoiskulmassa, oli eläimen hampaiden jäännöksiä (25480:96). Kuopan lounaispuolelta tavattiin vain raudanpala, johon oli takertunut luuta (25480:93). Täyttemaassa oli hiiltä, rautakuonaa, saviastianpala ja palanutta savea (25480:94,95).

Hauta 907

Sijainti 138/61
 Suunta SW-NE
 Koko 140x30-50 cm
 Syvyys 90 cm

Karttasivut 42, 58
 Valokuvat -
 Löydökset 25480:99

Hauta sijaitsi joutomaa-alueella, missä pintakerroksia oli 40-50 cm. Sen lisäksi sen päällä oli suuri roskakuoppa, niin että sitä oli säilynyt vain n. 20 cm:n korkeudelta. Hautakuoppa oli trapetsin muotoinen, lounaaseen levenevä, ja sen pohja oli tasainen. Lounaispuolella oli täyttemaassa neljä n. 20 cm:stä kiveä. Haudan ainoa löydös oli kuopan lounaispuolelta löydetty rauta-veitsi (25480:99).

Hauta 910

Sijainti 139/60
 Suunta SSW-NNE
 Koko 250x90 cm
 Syvyys 120 cm

Karttasivut 42, 58-59
 Valokuvat 39-41
 Löydökset 25480:102-107

Hauta sijaitsi joutomaa-alueella, paikassa, jossa tavallisen pintakerroksen lisäksi oli suuri roskakuoppa, jonka pohja ulottui paikoin 90 cm:n syvyyteen maanpinnasta. Hautaa kaivettaessa oli rikottu hautaa 905 ja suurehkoa tulisijaa, joten täyttemaasta tavatut kivet saattavat olla näistä peräisin. Kuoppa oli pyöristyvänä, kaakkoissivultaan suora, koillissivultaan kaartuva, pohjasta jokseenkin tasainen. N. 40 cm pohjaa ylempää löydettiin aivan koillispäästä pronssisormus (25480:102) ja länsikulmalta katkelmallinen riipushioin (25480:103). Täyttemaassa oli lisäksi hiiltä, rautakuonaa, palanut luunsiru, saviastianpala ja eläimen hampaiden katkelmia (25480:104-107).

Hauta 912

Sijainti 130/58
 Suunta NNW-SSE
 Koko 80x40 cm
 Syvyys 75 cm

Karttasivut 42, 51
 Valokuva 18
 Löydökset 25480:109-110

Hauta sijaitsi joutomaa-alueella, missä pintamaakerroksia oli n. 45 cm:n paksuudelta. Hautakuoppa, joka oli soikea ja tasapohjainen, oli tehty haudan 894 lounaispään päälle. Sen kaakkoispuoliskosta löydettiin neljä helmeä (25480:109) ja täyttemaassa oli hiiltä ja saviastianpaloja (25480:110).

Hauta 918

Sijainti 141/58
 Suunta SSW-NNE
 Koko 210x70-75 cm
 Syvyys 115 cm

Karttasivut 42, 61
 Valokuvat -
 Löydökset 25480:114-115

Hauta sijaitsi joutomaalla, missä pintakerroksia oli n. 50 cm. Sitä tehtäessä oli rikottu hautaa 988. Hautakuoppa oli muodoltaan lähes suorakulmainen, lounaispäästä hieman pyöristyvänä, ja jokseenkin tasapohjainen. Lounaispään päällä oli kivi, kooltaan n. 65x55x40 cm. Kaakkoissivun keskivaiheilta, n. 60 cm pohjasta, löydettiin sininen helmi (25480:114). Muuten oli täyttemaassa vain pari sirua palanutta luuta (25480:115).

Hauta 927

Sijainti 138/56
 Suunta SSW-NNE
 Koko 185x75 cm
 Syvyys 90 cm

Karttasivut 42, 62
 Valokuvat -
 Löydökset 25480:118

Hauta sijaitsi joutomaalla, missä pintakerroksia oli 45 cm:n paksuudelta. Sen koillispäätä oli hieman leikattu hautaa 926 tehtäessä. Hautakuoppa oli lähes suorakulmainen, pohjaltaan koilliseen viettävä, niin että pohja oli koillispäässä lähes 25 cm syvemmällä kuin lounaassa. Kuopan kaakkoisivulta, n. 50 cm lounaispäädyistä, löydettiin tulusrauta (25480:118), mutta muita löydöksiä ei havaittu.

Hauta 979

Sijainti 143/60
Suunta SSW-NNE
Koko 170x45 cm
Syvyys 120

Karttasivut 42
Valokuvat -
Löydökset 25480:132

Hauta 979 sijaitsi osittain pelto-ojan alla, joutomaan ja pellon rajalla, missä pintakerroksia oli n. 50 cm:n paksuudelta. Sitä tehtäessä oli rikottu hautoja 978 ja 980. Hautakuoppa oli muodoltaan lähes suorakulmainen, pohjaltaan lounaaseen viettävä. Sen keskivaiheilta, n. 15 cm pohjasta, löydettiin rautanaulan katkelma (25480:132). Se oli kuopan ainoa löydös.

Hauta 992

Sijainti 126/87
Suunta SSW-NNE
Koko 240x75 cm
Syvyys 75 cm

Karttasivut 44, 46, 63-64
Valokuvat -
Löydökset 25480:134

Hauta sijaitsi kalmiston pohjoisosassa joutomaa-alueella suuren rökkiön länsipuolella, missä pintakerroksia oli n. 40-45 cm. Sen lounaispää oli tuhottu hautoja 993, 994 ja 996 tehtäessä. Säilynyt koillispää oli kivien peittämä, ja päätykivi ja sen sivuilla olevat kivet oli tuettu seisomaan kapeimmalla sivullaan. Hautakuoppa oli lähes suorakulmainen ja mahdollisesti jonkin verran lounaispään syvenevä. Täyttemaasta tavattiin muutamia saviastianpaloja (25480:134).

Hauta 993

Sijainti 126/86
Suunta SW-NE
Koko 220x70 cm
Syvyys 80 cm

Karttasivut 44, 46, 63-64
Valokuvat -
Löydökset 25480:135-136

Hauta sijaitsi kalmiston pohjoispäässä joutomaa-alueella suuren rökkiön länsipuolella, missä pintakerroksia oli n. 45 cm:n paksuudelta. Sitä tehtäessä oli rikottu haudan 992 lounaispää ja sen lounaispään päälle taas oli tehty haudat 994 ja 996. Hautakuoppa oli lähes suorakulmainen ja pohjasta tasainen. Sen täyttemaassa oli joitakin kiviä, jotka luultavasti olivat peräisin haudasta 992. Haudan koillisosasta n. 15 cm pohjaa ylempää tavattiin kiekkokivi (25480:135) ja täyttemaassa oli saviastian reunapala (25480:136).

Hauta 994

Sijainti 124/85
 Suunta SSW-NNE
 Koko 190x80 cm
 Syvyys 90

Karttasivut 44, 46, 63-64
 Valokuvat -
 Löydökset 25480:623

Hauta sijaitsi edellisen lounaispuolella, osittain sen eteläpään päällä, ja sen keskiosan poikki oli kaivettu hauta 996. Pintamaata oli noin 45 cm, ja sen alla hautakuoppa vaikutti tasaleveältä ja pyöristyväkulmaiselta. Sen koillispään itäreunalla, n. 20 cm pohjaa ylempänä, oli hiililäikkä, jota oli leikattu hautaa 996 tehtäessä, ja lounaispäässä oli maatunutta luuta (25480:623), mutta muuten kuoppa oli löydötön. Pohja oli pyöristynyt.

Hauta 995

Sijainti 120/99
 Suunta SW-NE
 Koko 220x95 cm
 pohjasta 185x75 cm
 Syvyys 80-90 cm

Karttasivut 44, 65-66
 Valokuvat 57, 60, 110
 Löydökset 25480:137-141

Hauta sijaitsi kalmiston pohjoisosassa vanhan riihirakennuksen alla, paikassa, missä pintakerroksia oli n. 30 cm. Sitä tehtäessä oli rikottu haudan 1025 läntisintä kulmaa. Haudan koillispään päällä oli 60-70 cm laaja kivikasa ja täytemaassakin oli melko paljon kiviä (maaperä tässä kohden kivinen). Hautakuoppa oli muodoltaan lähes suorakulmainen, pohjaan pienenevä ja pohjasta pyöristynyt. Sen koillispäästä, n. 10 cm pohjaa ylempää, löydettiin niittinaula (25480:137). Hautakuopan keskivaiheilla oli eläimen hampaan katkelmia (25480:140), ja haudan kummassakin päässä jälkiä maatuneista luista. Täytemaassa oli saviastianpaloja, palanut luunsiru ja piinpala (25480:138,139,141).

Hauta 997

Sijainti 130/104
 Suunta NNW-SSE
 Koko 240x90-100 cm
 Syvyys 110-120 (150) cm

Karttasivut 44, 67-68
 Valokuvat 61-67
 Löydökset 25480:142-149

Hauta sijaitsi kalmistoalueen pohjoispäässä vanhan riihenperustan kaakkoisseinän alla, joten sen päällä oli peruskiviä ja perustan alla ollutta kivillä täytettyä ojaa n. 85-95 cm:n paksuisen kerroksen verran. Ensin oli n. 40 cm:n paksuinen peruskivi, sitten yli puolen metrin verran kivillä täytettyä ojaa, joka kulki haudan päältä vinottain, ja vasta sen jälkeen saatiin haudan hahmo kunnolla näkyviin. Koska haudan päällä oli ollut yli 1,5 m pitkä ja n. 60 cm leveä oma kiveys, ei ojakiveys ollut sen kohdalla aivan niin paksu kuin joissakin muissa kohdissa. Hautakuoppa oli lähes tasaleveä ja pyöristyväkulmainen, ja sen pohja pyöristyi reunoilta. Ojakiveyksen loputtua näkyi kaakkoispään reunoilla jälkiä maatuneesta puusta, ja koillisreunan keskivaiheilla oli myös näkyvissä luu. Myöhemmin kävi ilmi, että tämä oli hautaan kätketyn nautaeläimen toisesta etujalasta. Säilyneistä luurangon

jäännöksistä (25480:148) päätellen tämä oli ollut kuopassa kyljellään, pää luoteispäässä ylöspäin taipuneena ja myös etujalat selkärankaa selvästi ylempänä. Selkäranka, joka oli vain osittain säilynyt, löytyi läheltä lounaissivua. Merkillistä oli, että vaikka etujalkojen luut olivat jokseenkin hyvin säilyneet ja pääkallokin hahmollaan, takajalkojen sorkista ei ollut mitään jäännöksiä. Luurangon ympärillä oli kaikilla muilla paitsi pohjoiskulmalla maaton puuta, joka ei ollut peräisin arkusta tai puuvuorauksesta. Kuopan sivuilla olevat kappaleet olivat peräisin pyöreistä tangoista (25480:149c,f,g), länsikulmalta (25480:149a) ja kaakkoispäästä (25480:149d,e) löydetty kappaleet taas olivat litteitä, ja eteläkulmalta löydetyssä kappaleessa (25480:149b) oli terävä osittain hiiltynyt kärki. Hautakuopan yläosasta löydettiin pronssilevyn paloja (25480:142) ja rautavartaan katkelma (25480: 143). Lounaissivun keskivaiheilta läheltä pohjaa tavattiin rautanaula (25480:145), ja siitä keskustaan aivan naudan selkärangan kohdalla oli sirpin katkelma (25480:144). Täyttemaasta löydettiin muutamia saviastianpaloja (25480:146,147). Ihmisvainajasta ei havaittu jälkiä.

Hauta 998

Sijainti 130/105
Suunta NNW-SSE
Koko 205x70 cm
Syvyys 75 cm

Karttasivut 44, 67
Valokuvat 68-69
Löydökset 25480:150-153, 624, 625

Hauta sijaitsi edellisen koillispuolella lähes saman suuntaisena. Koska sen päällä ei ollut ollut kiveystä ja se oli edellistä huomattavasti matalampi, sen kaakkoispää oli täysin tuhottu seinän perustusta kaivettaessa. Myös myyrät ja puunjuuret olivat vahingoittaneet sitä. Hautakuopan luoteispää ja aivan kaakkoisin pääty olivat säilyneet, ja näiden perusteella kuoppa oli ollut tasaleveä, pyörityväpäinen ja jokseenkin tasapohjainen. Vainajan pääkalloa oli säilynyt luoteispäässä. Sen lounaispuolelta tavattiin ango (25480:150), jonka kärki osoitti luoteeseen, ja vainajan rinnan päällä oli puukon terä (25480:151). Täyttemaassa oli hieman hiiltä ja saviastianpaloja (25480:152-153).

Hauta 999

Sijainti 131/106
Suunta WNW-ESE
Koko 205x85
Syvyys 70-105 cm

Karttasivut 44, 67
Valokuvat 70-72
Löydökset 25480:154-155, 626

Hauta oli edellisten koillispuolella, niiden kanssa samassa rivissä, mutta hieman enemmän länsi-itäsuuntaisena. Sen luoteispäässä oli pienehköjen kivien muodostama kiveys ja kaakkoispään päältä kulki riiden perustusta varten kaivettu oja. Myös puunjuuret olivat tuhonneet hautaa. Hautakuoppa näytti aluksi hyvin säännölliseltä, tasaleveältä ja pyörityväpäiseltä, mutta pohjalla oli pari suurta kiveä, niin että se oli hyvin epätasainen. Mahdollisesti siihen ei ollut suoritettu lainkaan hautausta. Kuopan luoteispäästä löydettiin eläimen alaleuka (25480:155) ja täyttemaassa oli muutamia saviastianpaloja (25480:154).

Hauta 1000

Sijainti 124/90

Suunta NW-SE

Koko 300x85-110 cm

Syvyys 70-75 cm

Karttasivut 44, 46, 69-70

Valokuvat 73-77

Löydökset 25480:156-161,627,646

Hauta sijaitsi kalmiston pohjoisosassa, röykkiöstä 422 länteen ja riihenperustuksen eteläkulmasta itään. Sitä reunustavien kivien päällä oli vain n. 10 cm:n paksuinen turvekerros, mutta hautakuopan reunat alkoivat erottua selvästi vasta n. 20 cm turpeen pohjaa alempana. Tässä tasossa löydettiin haudan itäkulmalta eläimen hampaita (25480:646). Hautakuoppa oli suorapäinen, mutta sivut kaartuivat ulospäin, niin että leveys oli pohjalla keskeltä n. 90 cm, luoteispäästä n. 65 cm ja kaakkoispäästä n. 75 cm. Pohja oli tasainen, mutta luoteispäästä n. 10 cm alempana kuin kaakkoispäässä. Kuopan keskellä näkyi vielä pohjalla n. 120x50 cm:n suuruinen myöhemmän kuopan jälki, jonka kohdalla oli hiiltä. Haudan kaakkoispäässä oli reunoilla 100-120 cm:n pituudelta puujälkiä ja koko päätä peitti tukeva tuohikerros (näytteet 25480:621g). Sen alla oli pieni pronssirengas (25480:156) ja eläimen hampaita (25480:627). Haudan koillispuoliskossa, n. 90 cm kaakkoispäästä, lepäsi kyljellään rautainen kilvenkupura (25480:157). Jokseenkin kuopan keskellä oli pronssisormus, sormen luita ja nahkaa (25480:158). Täyttemaasta tavattiin saviastianpaloja, palaneita luunsiruja ja kvartsi-iskos (25480:159-161).

Hauta 1001

Sijainti 142/93

Suunta NNE-SSW

Koko 180x60 cm

pohjasta 165x50 cm

Syvyys 90 cm

Karttasivut 44, 71-72

Valokuvat 81-82

Löydökset 25480:162,163,628

Hauta sijaitsi kalmistoalueen pohjoisosassa suuren röykkiön itäpuolella, missä pintamaakerroksia oli n. 50 cm:n paksuudelta. Sen luoteissivun päällä oli muutamia kiviä, jotka luultavasti olivat vierineet siihen viereisestä röykkiöstä, ja sen kaakkoissivua oli jonkin verran tuhottu hautaa 1002 tehtäessä. Tämän haudan koillispuolella oli haudan 1003 pohjoisosan päällä. Hautakuoppa oli suorapäinen, kaartuvasivuinen, pohjaan pienenevä ja pohjasta tasainen. Sen koillispuolelta löydettiin ihmisen kallon jäännöksiä ja hampaita. Täyttemaassa oli saviastianpaloja ja palaneita luunsiruja (25480:162,163).

Hauta 1002

Sijainti 141/92

Suunta SSW-NNE

Koko 155x50 cm

pohjasta 145x40 cm

Syvyys 100-110 cm

Karttasivut 44, 71-72

Valokuvat 81-82

Löydökset 25480:164-167,629,630

Hauta sijaitsi kalmistoalueen pohjoisosassa suuren röykkiön itäpuolella ja se oli tehty hautojen 1001 ja 1003 päälle. Sen

päällä oli täytemaata n. 50 cm. Hautakuoppa oli yläosastaan lähes suorakulmainen, alempana muodoltaan epämääräisempi. Täytemaassa oli muutamia suurehkoja (halk. yli 40 cm) kiviä. Haudan kummassakin päässä oli jäännöksiä naudan hampaista, ja länsisivun keskivaiheilta tavattiin kiekkokivi (25480:164). Täytemaassa oli saviastianpaloja, palanutta savea ja palaneita luunsiruja (25480:165-167).

Hauta 1003

Sijainti 142/92	Karttasivut 44, 72
Suunta S-N	Valokuvat -
Koko 180x55 cm	Löydökset 25480:168-169
Syvyys 115-120 cm	

Hauta sijaitsi kalmiston pohjoisosassa edellisten alla, ja sen koilliskulma oli tuhottu tienluiskaa tehtäessä v. 1969. Se näyttää olleen tasaleveä ja pyöristyväpäinen, pohjasta tasainen. Sen eteläpäästä löydettiin diabaasin kappale (25480:168) ja täytemaassa oli saviastianpaloja (25480:169).

Hauta 1004

Sijainti 142/98	Karttasivu 44
Suunta S-N	Valokuvat -
Koko 200x60 cm	Löydökset 25480:170-171
Syvyys 130-155 cm	

Hauta sijaitsi aivan kaivausalueen reunalla suuren röykkiön itäpuolella, missä pintamaakerroksia oli n. 80 cm:n paksuudelta. Hautakuoppa oli suorasiivuinen ja pyöristyväpäinen ja sen pohja oli suuren kiven vuoksi epätasainen. Löydökset ovat täytemaasta.

Hauta 1005

Sijainti 140/102	Karttasivut 44, 73-74
Suunta SSW-NNE	Valokuvat 85-88
Koko 230x120 cm	Löydökset 25480:172-191,631
Syvyys 120 cm	

Hauta sijaitsi kalmiston pohjoispäässä suuren röykkiön koillispuolella, missä pintakerroksia oli 80-90 cm:n paksuudelta. Sen keskiosan päällä oli n. 150x120 cm laaja ja 30-40 cm:n paksuinen epäsäännöllinen kivikasa, joka mahdollisesti oli jäännös hautakiveyksestä. Hautaa oli rikottu ainakin hautoja 1009, 1014, 1017 ja 1057 tehtäessä, ja lisäksi paikalla oli roskakuoppa, joten alue oli erittäin sekainen. Hautakuopan säilynyt koilliskulma oli lähes suorakulmainen ja pohja vietti koilliseen. Haudan lounaispäästä löydettiin ihmisen hampaista, ja niistä n. 50 cm:n päässä kaakkoisreunalla oli keihäänkärki (25480:174). Tulusrauta (25480:176) löydettiin haudan luoteisreunalta ja spiraalisormus (25480:187) kuopan koillispuoliskosta, missä olivat lähekkäin myös suurehko luunkappale, tupenhelan palat (25480:172,181), hopearaha (25480:178) ja spiraalikoristeet (25480:180,185). Lisää hopearahoja (25480:173,175) ja spiraaleja (25840:182) sekä

lasihelmiä (25480:179,183,184,186) löytyi hajallaan kuopan eri puolilta. Täyttemaassa oli saviastianpaloja, piinpala ja kiviesineen katkelma (25480:188-191).

Hauta 1006

Sijainti 137/103	Karttasivut 44, 73, 75
Suunta SSW-NNE	Valokuva 84
Koko 200x80 cm	Löydökset 25480:192-193
pohjasta 140x50 cm	
Syvyys 120-130 cm	

Hauta sijaitsi kalmiston pohjoispäässä suuren rökkiön koillispuolella, missä pintamaakerroksia oli n. 70 cm:n paksuudelta. Sitä tehtäessä oli rikottu haudan 1007 länsikulmaa. Hautakuoppa oli soikeahko, pohjasta pyöristyvää ja suurien kivien johdosta epätasainen. Luoteisreunan keskivaiheilta n. 20 cm pohjaa ylempää löydettiin rautanaula (25480:192), mutta muuten tavattiin vain saviastianpaloja täyttemaasta (25480:193).

Hauta 1007

Sijainti 138/103	Karttasivut 44, 73
Suunta NNW-SSE	Valokuvat -
Koko 180x80 cm	Löydökset 25480:194
pohjasta 140x50	
Syvyys 145-150 cm	

Hauta sijaitsi edellisen kaakkoispuolella, missä pintamaakerroksia oli 75 cm:n paksuudelta. Sen länsikulma oli tuhottu hautaa 1006 tehtäessä ja sen kaakkoispään päällä oli ainakin haudat 1005 ja 1008. Koska viimeksi mainitun kuoppa oli sekä laaja että syvä, ei käynyt selväksi oliko hauta 1007 tehty ennen hautaa 1038 vaiko sen jälkeen. Näistä molemmista erisuuntaisista haudoista oli säilynyt vain päädyt. Hautakuoppa näyttää olleen lähes suorakulmainen ja pohjasta tasainen. Sen kaakkoispäästä n. 40 cm pohjaa ylempää löydettiin keltainen helmi (25480:194), mutta muita löydöksiä ei tähän hautaan voitu kytkeä.

Hauta 1008

Sijainti 139/103	Karttasivut 44, 73-74
Suunta SW-NE	Valokuvat 83-84
Koko 200x120 cm	Löydökset 25480:195-199
Syvyys 140-150 cm	

Hauta sijaitsi edellisen päällä ja sitä tehtäessä oli tuhottu myös hauta 1038 lähes kokonaan. Hautakuoppa oli soikeahko, pohjasta pyöristyvää ja kivien johdosta muhkurainen. Täyttemaassa oli erittäin paljon läpimitaltaan 20-30 cm:siä kiviä, joiden välistä ja alta löydettiin jäännöksiä sian ja naudan kalloista ja muitakin maatuneita luita naudasta sekä hevosesta (25480:196-198). Muuten oli täyttemaassa vain muutamia saviastianpalasia (25480:195).

Hauta 1009

Sijainti 139/101
 Suunta NW-SE
 Koko 205x55 cm
 Syvyys 130 cm

Karttasivut 44, 73-74
 Valokuvat -
 Löydökset 25480:200-204

Hauta sijaitsi kalmiston koillisosassa edellisistä haudoista eteläkaakkoon, paikassa, missä pintamaakerroksia oli 80-90 cm:n paksuudelta. Se oli tehty hautojen 1005 ja 1015 päälle ja sitä taas oli rikottu hautoja 1017 ja 1038 tehtäessä. Hautakuoppa oli kapea, aluksi pyöristyvapäinen, mutta pohjalta lähes suorakulmainen. Varsinkin sen kaakkoispäässä oli runsaasti kiviä. Täyttemaassa oli hiiltä, rautanaula, pronssi-spiraali, saviastian reunapala, piinpala ja maatonut luuta (25480:200-204). Naula ja piinpala, jotka löydettiin n. 50 cm pohjaa ylempää, olivat sekoitetussa maassa pintakerrosten rajalla.

Hauta 1010

Sijainti 140/105
 Suunta NW-SE
 Koko 300x150 cm
 Syvyys 120 cm

Karttasivut 44, 75-76
 Valokuvat 93-101
 Löydökset 25480:205-259

Hauta sijaitsi kalmiston pohjoisosassa suuresta röykkiöstä koilliseen, paikassa, missä oli pintakerroksia 50-60 cm:n paksuudelta. Se oli tehty neljän suuren maakiinteän kiven väliin ja sen länsikulmaa ja koillissivua oli rikottu hautoja 1048 ja 1054 tehtäessä. Varsinkin haudan kaakkoispään päällä oli runsaasti kiviä (ks. valokuvat 93-94), mahdollisesti kiveys oli alkuaan ollut säännöllisempi. Hautakuoppa oli tavallista leveämpi, pyöristyväkulmainen. Vaikka kuopan pohja oli tasainen, se oli huomattavasti alempana koillissivulla, niin että esimerkiksi luoteispäässä ero oli 13 cm. Itäkulma oli sattunut kiven kohdalle (kuvat 95-96), joten kaakkoispäässä lounaissivu oli 16 cm alempana. Vaikka kuopasta tavattiinkin vain vähän puujälkiä, siitä löydettiin kahdeksan rautanaulaa. Kolme näistä (25480:209) oli aivan rinnakkain kaakkoispään keskivaiheilla, neljäs (25480:207) oli koillissivulla jokseenkin yhtä kaukana kaakkoispäästä. Loput naulat (25480:205,214,215,219) olivat lähellä haudan luoteispäätä. Kaikki nämä löydettiin 25-40 cm haudan pohjaa ylempää. Luujälkiä tavattiin kahdesta vainajasta. Lounaan puoleisesta vainajasta oli säilynyt kalloa, reisiluita ja vähän sääriluitakin (kuva 99). Koillisen puoleisen vainajan alaraajojen luista oli selviä jälkiä ja käsivarret oli taivutettu poikittain vyötärön yli, mutta olkavarren luista oli vain vähän alaosa jäljellä, hartianseudusta ja pääkallosta ei ollut mitään säilynyt. Mahdollisesti nämä oli tuhottu hautaa 1054 kaivettaessa. Lounaisen vainajan rinnan päällä oli pieni hevosenkenkäsolkki (25480:245) ja pronssikulkunen (25480:213). Oikealla kyljellä oli katkelmallinen tulusrauta (25480:225), u-muotoinen pronssihela (25480:228) ja hopeasormus (25480:227), vatsan kohdalla pari piinpalasta (25480:244) ja sininen helmi (25480:236). Lounaisreunan ja vainajan oikean reisiluun välissä oli luoteesta alkaen partakirves (25480:240), sirppi (25480:239) ja tappara (25480:238). Vainajan

vasemman reisiluun päällä poikittain oli viikate (25480: 247) ja puolittain sen alla lepäsi veitsi ja pronssihela (25480: 246, kuva 99). Oikeanpuoleisen reisiluun alta tavattiin kaarihunnun osia (25480:252,254, kuva 101) ja lisää kaarihunnun katkelmia (25480: 211,237) oli suuren saviastian (25480:241) vieressä toisen vainajan jalkojen vaiheilla (kuvat 98 ja 100). Tämän vainajan vyötaisten kohdalla käsivarsien päällä oli puukko pronssihelaisessa tupessa (25480: 243) ja pitkin vainajan vasenta kylkeä ja myös oikeanpuoleisten sääriluiden vieressä oli spiraali-koristeita (25480:223,217,250,230,253,218,255,256,216,220,248). Hajallaan oli muutamia helmiä (25480:221,222,229,234,242), samoin kuin rauta- ja pronssiesineiden katkelmia (25480:224,226,231,251,210,232,233,235,249). Paikaltaan siirtyneiden esineiden joukkoon kuuluivat myös pronssisormus (25480:206), pronssineulan kärki (25480:208) ja hevosenkenkäsoljen puolikas (25480:212). Kaikki nämä löydettiin n. 30 cm varsinaisen löytökerroksen yläpuolelta. Täyttemaassa oli lisäksi hiiltä, palanut luunsiru, kivi-iskos ja piinpala (25480: 257,259).

Hauta 1012 (kaivettu osaksi vuonna 1991)

Sijainti 125/109	Karttasivu 44
Suunta SSW-NNE	Valokuvat -
Koko 160x60 cm	Löydökset 25480:262,633,26695:3
Syvyys 130-135 cm	

Hauta sijaitsi alueen pohjoisosassa, riihenperustan alla, missä pintamaata oli n. 30 cm, mutta jossa maata jouduttiin kuorimaan huomattavasti enemmän ennen kuin hautojen rajat saatiin selville. Noin 50 cm:n syvyydessä maanpinnasta oli haudan lounaispäässä pahasti maatuneita luita (25480:633), ja haudan koillispäässä tuli esille suurehko kivi. Pian kuitenkin selvisi, että kivi oli alkuperäisellä paikallaan eikä kuulunut haudan rakenteisiin. Hautakuoppa oli tasaleveä, lähes suorakulmainen ja pohjasta tasainen. Sen täyttemaasta löydettiin kuutiokiven katkelma (25480: 262) ja saviastianpaloja, mutta hautaus oli esineetön.

Hauta 1015

Sijainti 140/99	Karttasivut 44, 73-74
Suunta NW-SE	Valokuva 78
Koko 245x100 cm	Löydökset 25480:264-269
Syvyys 115-120 cm	

Hauta sijaitsi kalmiston pohjoisosassa suuren röykkiön koillispuolella, missä pintamaakerroksia oli n. 90 cm:n paksuudelta. Sitä oli pahasti rikottu hautoja 1005, 1009, 1017 ja 1018 tehtäessä; vain kaakkoispää ja länsikulma olivat säilyneet. Hautakuoppa oli leveähkö, pyöristyväkulmainen, ja sen pohja vietti hieman luoteeseen. Länsikulman päällä oli suuri kivi, kooltaan n. 90x50x50 cm, joka olisi sopinut päätykiveksi, mutta kun paikan pintakerroksia oli jäljistä päätellen sekoitettu moneen kertaan, ei kiven kuulumisesta haudan yhteyteen voi olla varma. Vainajan pää näyttää olleen haudan luoteispäässä, sillä täältä löydettiin heikkoja jälkiä pääkallosta ja ihmisen hamma (25480:269). Näistä n. 30 cm etelälounaaseen oli pieni tasavartinen solki (25480:266),

ja säilyneessä kaakkoispäässä katkelmallinen sirppi (25480:265). Haudan kohdalta pintakerroksista löydettiin kuutiokivi (25480:264), saviastianpaloja ja piinsiru (25480:267,268). Mahdollisesti haudan 1017 kohdalta löydetty pieni pyöreä solki (25480:271) on alkuaan tästä haudasta.

Hauta 1016

Sijainti 141/101	Karttasivut 44, 73-74
Suunta SSW-NNE	Valokuvat -
Koko 170x50 cm	Löydökset 25480:270
Syvyys 130 cm	

Hauta sijaitsi edellisen koillispuolella, paikassa, missä pintakerroksia oli jopa metrin verran. Sen lounaispää oli tuhottu hautoja 1018 ja 1022 tehtäessä. Hautakuoppa oli kapea, pyöreäpäinen ja pohjasta tasainen. Sen täyttemaasta löydettiin vain pieni pronssilevyn katkelma (25480:270).

Hauta 1017

Sijainti 140/101	Karttasivut 44, 73-74
Suunta SW-NE	Valokuvat -
Koko 135x45 cm	Löydökset 25480:271-274
Syvyys 130-140 cm	

Hauta sijaitsi edellisen luoteispuolella, missä pintakerroksia oli 75-85 cm:n paksuudelta. Haudan keskikohdan päällä oli pyöreähkö likamaaläikkä, halkaisijaltaan n. 65 cm, joka ulottui vielä 20-30 cm syvemmälle. Hautakuoppa oli muodoltaan lähes suorakulmainen ja sitä kaivettaessa oli rikottu jonkin verran hautoja 1005, 1009 ja 1015. Pohja oli suuren kiven johdosta epätasainen. Haudan lounaispään kaakkoireunalta löydettiin rautanaula (25480:272) ja luoteis-sivulla n. 10 cm pohjaa ylempänä oli pieni pyöreä solki (25480:271). Täyttemaassa oli lisäksi pronssispiraalin katkelma ja kolme saviastianpalasta (25480:273,274).

Hauta 1018

Sijainti 140/100	Karttasivut 44, 73-74
Suunta SW-NE	Valokuvat -
Koko ain. 200x80 cm	Löydökset 25480:275-278,648
Syvyys 140 cm	

Hauta sijaitsi välittömästi edellisestä kaakkoon, niin että haudat sivusivat toisiaan. Hauta 1017 oli kuitenkin selvästi myöhempi kuin tämä. Haudan päällä oli pintamaakerroksia n. 75 cm, ja sitä tehtäessä oli rikottu hautoja 1015 ja 1016. Tämän koillispuolelle taas oli tehty hauta 1022. Heti pintamaan poistamisen jälkeen löydettiin haudan pinnalta naudan hampaita ja leukaluun palasia (25480:276-278). Hautakuoppa oli pohjaan kapeneva, pohjalta muodoltaan lähes suorakulmainen ja muuten tasainen, mutta koillispuolella oli reunoilla suurehkoja kiviä. Täyttemaasta, n. 30 cm pohjaa ylempää, löydettiin spiraalikoristeen katkelma (25480:275), mutta muita löydöksiä ei havaittu.

Hauta 1019

Sijainti 136/102
 Suunta NW-SE
 Koko 250x80 (65) cm
 Syvyys 115 cm

Karttasivut 44, 77-78
 Valokuvat -
 Löydökset 25480:279-281,634

Hauta sijaitsi kalmiston pohjoisosassa suuresta röykkiöstä ja sen vieressä olleesta roskakuopasta pohjoiskoilliseen, paikassa, missä pintamaakerroksia oli n. 70 cm:n paksuudelta. Sen luoteispää oli tuhoutunut hautaa 1058 tehtäessä, ja koska säilyneen kaakkoispään päällä oli runsaasti kiviä, on mahdollista, että siinä alkuaan on ollut koko hautaa peittänyt kiveys. Haudan 1058 rajalta kivien joukosta löydettiin ihmisen hampaita ja kallon palasia, ja näistä 10-20 cm lounaaseen oli maatonutta luuta ja eläimen hampaiden katkelmia (25480:281). Hautakuoppa oli suorasisivuinen, pyöristyväkulmainen, pohjaan kapeneva ja pohjasta tasainen. Sen täyttemaassa oli hiiltä, saviastianpaloja ja palanutta savea (25480:279,280).

Hauta 1020

Sijainti 120/101
 Suunta SW-NE
 Koko 280x100 cm
 pohjasta 245x75 cm
 Syvyys 85-90 cm

Karttasivut 44, 65-66
 Valokuvat 89-92
 Löydökset 25480:282-285,635-638

Hauta sijaitsi kalmiston pohjoisosassa suuresta röykkiöstä luoteeseen, riihenperustan alla, missä pintamaakerroksia oli n. 50 cm. Sen koillisin osa oli tuhoutunut hautaa 1023 tehtäessä. Lounaispään päällä oli useita suuria kiviä, halkaisijaltaan 40-50 cm (yksi niistä kuvassa 89), mutta muutoinkin haudan alue ja ympäristö oli täynnä kiviä. Hautakuoppa oli leveähkö, pyöristyväkulmainen ja pohjasta, siltä osin kuin se oli säilynyt, jokseenkin tasainen. Luoteissivulla oli maatonneen puun jäännöksiä. Haudan länsikulmasta löydettiin naudan hampaita ja leukaluun osia (25480:635,637-638) ja näiden lähetyvillä oli rautaniitti (25480:282), josta n. 80 cm koilliseen tavattiin rautaveitsi (25480:283). Täyttemaassa oli saviastianpaloja (25480:284,285). Mahdollisesti myös haudan 1023 täyttemaasta tavatut metalliesineet ovat tästä haudasta.

Hauta 1022

Sijainti 141/100
 Suunta NW-SE
 Koko 210x85 cm
 pohjasta 210x60 cm
 Syvyys 120-130 cm

Karttasivut 44, 73-74
 Valokuvat -
 Löydökset 25480:286-287,639

Hauta sijaitsi kalmiston pohjoispäässä suuresta röykkiöstä koilliseen, missä pintamaakerroksia oli 75-85 cm:n paksuudelta. Se oli tehty hautojen 1016, 1018, 1024 ja 1037 päälle ja oli siten selvästi näitä myöhäisempi. Hautakuoppa oli esiin tullessaan päärynänmuotoinen, kaakkoispäästä leveämpi, mutta alempaa tasa-leveä ja pyöristyväpäinen. Pohja oli kivien johdosta epätasainen.

Aivan kuopan kakkoispäästä, melkein 20 cm pohjaa ylempää, löydettiin rautaneulan spiraalipää (25480:286). Täyttemaassa oli myös joitakin saviastianpaloja (25480:287) ja eläimen hampaan katkelmia.

Hauta 1023

Sijainti 120/102
Suunta SW-NE
Koko 190x80 cm
Syvyys 115-120 cm

Karttasivut 44, 65-66
Valokuvat 89-92
Löydökset 25480:288-293
(Ks. myös hauta 1020)

Hauta sijaitsi kalmiston pohjoisosassa suuresta röykkiöstä luoteeseen ja se oli tehty suoraan haudan 1020 päälle. Hautakuoppa oli soikeahko ja pohjasta pyöristyvää. Se oli täynnä erilaisia naudan luita (25480:293, ks. valokuvat 90-92), ja kuopassa oli myös maatuneita puunpalasia, hiilenkappaleita, saviastianpala (25480:292) ja seuraavat metalliesineet: krapusolki (25480:288), rautaniitti (25480:290), pronssisen rengaskorun palasia (25480:290) ja sirpin katkelma (25480:291). Kaikki nämä löydettiin 30-60 cm pohjaa ylempää, ja ne ovat luultavimmin peräisin haudasta 1020, joka oli rikkoutunut tätä tehtäessä.

Hauta 1025

Sijainti 122/100
Suunta SSW-NNE
Koko 250x90 cm
pohjasta 240x80
Syvyys 75 cm

Karttasivut 44, 65-66
Valokuvat 57, 110
Löydökset 25480:294-299

Hauta sijaitsi kalmiston pohjoisosassa vanhan riihirakennuksen pohjan alla, paikassa, missä pintakerroksia oli n. 30 cm. Sen länsikulma oli rikottu hautaa 995 tehtäessä. Hautakuoppa oli lähes tasaleveä, pyöristyväkulmainen ja pohjasta huomattavan tasainen. Täyttemaassa oli jonkin verran kiviä, jotka eivät muodostaneet kiveystä. Kuopan lounaispäästä n. 30 cm pohjaa ylempää löydettiin tasavartinen solki (25480:294). Tästä samasta päästä aivan läheltä pohjaa tavattiin kolme oranssinväristä helmeä ja kaksi lisää oli lähes haudan keskellä (25480:295), missä oli myös pronssinen spiraalisormus (25480:296). Täyttemaasta tavattiin saviastianpaloja, palanut luunsiru ja kivi-iskos (25480:139-141). Vainajasta oli jäljellä vain sormen luu sormuksen sisällä.

Hauta 1026

Sijainti 124/100
Suunta SSW-NNE
Koko 285x85 cm
Syvyys 75 cm

Karttasivut 44, 79
Valokuvat 102-105
Löydökset 25480:300-305

Hauta sijaitsi kalmiston pohjoisosassa, suuren röykkiön luoteispuolella, riihenperustuksen alla, missä pintakerroksia oli 40-50 cm:n paksuudelta. Haudan koillispuolella päällä oli merkillinen pyöreä pienistä kivistä tehty kasa, halkaisijaltaan n. 60 cm (näkyvyyden hyvin).

varsinkin valokuvassa 103), mutta se ei voinut kuulua hautauksen yhteyteen, sillä se oli osittain hautaa rikkoneen multakuopan päällä. Tämä multakuoppa oli laajuudeltaan n. 95x60 cm, ja näytti siltä kuin se olisi syntynyt aivan tarkoituksellisen kaivelun tuloksena. Toinen pienempi multakuoppa, kooltaan n. 50x40 cm, havaittiin haudan lounaispäässä. Kuopat näkyvät heikosti kirjavina jälkinä valokuvissa 103 ja 104. Haudan luoteissivua oli myös rikottu hieman pientä hautaa 1027 kaivettaessa. Hautakuoppa oli varsinkin alempana huomattavan säännöllisen muotoinen, päistä pyöristytävä ja pohjasta jokseenkin tasainen. Sen itä-, etelä- ja länsikulmissa oli muuta pohjaa n. 10 cm alemmaksi ulottuvat tummat jäljet. Pohjoiskulmassa tällaista ei kuitenkaan havaittu. Hautakuopan keskiosassa, missä ei ollut multakuoppia, havaittiin heikkoja jälkiä maatuneista putkiluista. Jokseenkin täsmälleen haudan keskellä, koillisen multakuopan rajalla, oli pronssisen rannerenkaan (?) katkelma (25480:301), ja aivan haudan koillispäästä löydettiin vajaa puolikas pientä rautarengasta (25480:300). Keskiosan löytöihin kuului myös kolmihaarainen saviastian korva (25480:302) ja täytemaassa oli suuri joukko muitakin saviastianpalasia, palanut luunsiru ja pari kivi-iskosta (25480:303-305).

Hauta 1029

Sijainti 127/102	Karttasivut 44, 80
Suunta SSW-NNE	Valokuvat 106-107
Koko 290x100 cm	Löydökset 25480:308-309
pohjasta 260x70-80 cm	
Syvyys 100-105 cm	

Hauta sijaitsi kalmiston pohjoisosassa, suuresta röykkiöstä luoteeseen, vanhan riihenperustuksen alla. Paikalla oli pintakerroksia n. 40 cm:n paksuudelta, ja vielä niiden poistamisen jälkeen maata oli kuorittava n. 20 cm:n paksuinen kerros ennen kuin hautojen rajat erottuivat. Tätä hautaa kaivettaessa hauta 1035 oli tuhottu lähes täysin, ja tämän haudan keskiosan päällä taas oli hauta 1036. Haudan koillispään päällä oli ollut kiviryhmä, joka oli osaksi hajoitettu juuri viimeksi mainittua hautaa kaivettaessa. Hautakuoppa oli lounaispäästä leveämpi, pyöristytäväkulmainen ja voimakkaasti pohjaan pienenevä. Pohja vietti hieman koilliseen. Lounaispäästä, n. 30 cm pohjaa ylempää, tavattiin pronssiastian katkelma (25480:308), ja täytemaassa oli myös saviastianpalasia (25480:309).

Hauta 1030

Sijainti 123/102	Karttasivut 44, 79
Suunta SSW-NNE	Valokuva 110
Koko 180x85 cm	Löydökset 25480:310-312
pohjasta 170x65 cm	
Syvyys 85-90 cm	

Hauta sijaitsi kalmiston pohjoisosassa, suuresta röykkiöstä luoteeseen, vanhan riihenperustuksen alla. Pintakerroksia oli paikalla 40-50 cm:n paksuudelta. Haudan lounaispään päällä oli muutamia kiviä ja näiden itäpuolella naudan kallon jäännöksiä (va-

lokuva 110). Hautakuoppa oli lounaispäästä pyöristytävä, alempaa kivien johdosta epämuotoinen, mutta koillisessä se päättyi jyrkästi merkilliseen tiilimurskalla täytettyyn kuoppaan, jonka laajuus oli n. 200x160 cm. Kuopan lounais-, kaakkois- ja osittain koillisreunalla oli tummemmat juovat, lounaisreunalla myös hiiltä. Hautakuopan pohja oli muuten tasainen, mutta koillisessä oli kiviä. Kuopan täyttemaassa oli eri tasoilla maatuneita naudan luita ja lisäksi löydettiin hevosenkengännaula (25480:310) ja muutamia saviastianpaloja (25480:311).

Hauta 1031

Sijainti 126/92
Suunta WNW-ESE
Koko 170x65 cm
Syvyys 60-65 cm

Karttasivut 44, 46, 69
Valokuva 108
Löydökset 25480:313-314

Hauta sijaitsi kalmiston pohjoispäässä rökkiön 422 vieressä, sen länsipuolella, missä pintakerroksia oli n. 15-20 cm. Sen keskustan päällä oli yksi suuri kivi, kooltaan n. 40x25x30 cm, ja muutamia pienempiä. Haudan lounaispuolella ja osittain sen päällä oli halkaisijaltaan n. 50 cm:n suuruinen hiilikuoppa, josta levinyttä nokimaata oli laajalti haudan päällä. Hautakuoppa oli muodoltaan soikeahko ja pohjasta pyöristytävä. Sen keskivaiheilta, n. 30 cm pohjaa ylempää tavattiin rautanauula (25480:313), mutta muuten löydettiin vain saviastianpaloja (25480: 314) täyttemaasta.

Hauta 1033

Sijainti 126/105
Suunta SSW-NNE
Koko 115x45 cm
Syvyys 60 cm

Karttasivut 44, 80
Valokuvat 111-112
Löydökset 25480:316-320

Hauta sijaitsi kalmiston pohjoisosassa suuresta rökkiöstä luoteeseen, riiphen pohjan alla, missä pintakerroksia oli n. 50 cm:n paksuudelta. Hautakuoppa oli pyöristytäväpäinen, lounaasta hieman leveämpi kuin koillisestä ja tasapohjainen. Lounaispäässä oli jäännöksiä pääkallosta ja hampaita (25480:319). Niiden luoteispuolelta löydettiin paimensauvaneula (25480:317) ja tästä koilliseen rautaveitsi (25480:316), jonka kärki osoitti lounaaseen. Haudan koillispuolelta kaakkoisreunalta löydettiin naudan hampaista (25480:320). Täyttemaassa oli saviastianpala (25480:318).

Hauta 1035

Sijainti 128/103
Suunta SW-NE
Koko 180x75
Syvyys 95 cm

Karttasivut 44, 80
Valokuvat 106-107
Löydökset 25480:640

Hauta sijaitsi kalmiston pohjoisosassa vanhan riiphen perustuksen alla, missä pintakerroksia oli n. 40 cm:n paksuudelta. Näiden poistamisen jälkeenkin maata oli kuorittava n. 20 cm:n paksuinen kerros ennen kuin hautojen rajat tulivat näkyviin. Tämä hauta oli

lähes täysin tuhoutunut hautoja 1029 ja 1036 tehtäessä. Vain koillinen pääty oli säilynyt ja sen perusteella hautakuoppa näyttää olleen jokseenkin suorakulmainen ja pohjasta tasainen. Säilyneessä itäkulmassa oli maatonutta puuta ja koillispään keskivaiheilla naudan hampaita (25480:640).

Hauta 1036

Sijainti 127/103
Suunta SSW-NNE
Koko 150x45-55 cm
Syvyys 110 cm

Karttasivut 44, 80
Valokuvat 106-107
Löydökset 25480:309,641

Hauta oli tehty suoraan haudan 1029 päälle ja siten myös haudan 1035 päälle. Alussa sitä oli vaikea erottaa toisten hautojen alueesta. Sen lounaispäässä oli kaksi 30-35 cm läpimitaltaan olevaa kiveä ja koillispäässä oli vajaan 20 kiven muodostama hajanainen kiveys, josta löydettiin maatonut puunpala ja kaksi hevosen eturaajan luuta (25480:641). Paikalta löydetty saviastian palaset (25480:309) on kaikki lueteltu haudan 1029 yhteydessä. Hautakuoppa oli koilliseen levenevä, koillispäästä suora ja lounaasta pyöristytävä, pohjasta hieman koilliseen viettävä. Hautaus oli esineetön.

Hauta 1040

Sijainti 135/109
Suunta SW-NE
Koko ain. 300x100-110 cm
Syvyys 90-105 cm

Karttasivut 44, 81
Valokuva 109
Löydökset 25480:324-331

Hauta sijaitsi kalmiston pohjoisosassa suuresta rökkiöstä pohjoiseen, paikassa, jossa pintamaakerroksia oli n. 70-80 cm:n paksuudelta. Sen pitkät sivut oli rikottu hautoja 1045 ja 1056 tehtäessä. Hautakuopan koillispään päällä oli kasa kiviä. Lounaispää oli pyöristytävä ja sen pohja oli n. 10 cm syvemmillä kuin koillispään. Koillispäästä löydettiin kilvenkupura (25480:324), keihäänkärki (25480:326), rautaniittejä (25480:325,327,328) ja pronssispiraaleja (25480:329). Haudan keskikohdasta lounaaseen oli rautaesineen katkelma (25480:330) ja katkelmallinen pronssisormus (25480:331).

Hauta 1041

Sijainti 134/104
Suunta NNW-SSE
Koko 240x120 cm
pohjasta 200x80-100 cm
Syvyys 110-120 cm

Karttasivut 44, 77
Valokuvat 113-114
Löydökset 25480:332-333,642

Hauta sijaitsi kalmiston pohjoispäässä suuresta rökkiöstä pohjoiseen, paikassa, jossa oli kasvanut suuri koivu ja jossa sentähden maakerrokset olivat pahasti juurten sekoittamat. Pintakerroksia jouduttiin poistamaan n. 70 cm:n paksuudelta ennen kuin haudan rajat saatiin esiin. Hautakuoppa, jota kaivettaessa oli

hävitetty hauta 1042 lähes täysin, oli tavallista leveämpi, pyöristyväkulmainen, ja se pieneni huomattavasti pohjaan. Tämä oli luoteispäässä n. 10 cm syvemmillä kuin lounaassa ja sen keskikohdalle oli sattunut suuri kivi. Kuopan pohjoiskulmasta, n. 35 cm pohjaa ylempää, löydettiin pronssihela (25480:332) ja naudan hampaita (25480:642). Täyttemaasta tavattiin lisäksi hiiltä ja saviastianpala (25480:333).

Hauta 1043

Sijainti 136/107
Suunta SSW-NNE
Koko 170x65 cm
Syvyys 80-115 cm

Karttasivut 44, 81
Valokuvat -
Löydökset 335-338

Hauta sijaitsi kalmiston pohjoisosassa suuresta röykkiöstä pohjoiseen, paikassa, missä pintakerroksia oli 75-80 cm:n paksuudelta. Se oli tehty hautojen 1044 ja 1045 päälle. Hautakuoppa oli tasaleveä ja pyöristyväpäinen, mutta sen pohjan keskelle oli sattunut niin suuri kivi, että on kyseenalaista, onko siinä koskaan ollut hautausta. Kuoppa oli kummastakin päästä 30 cm syvempi kuin keskeltä. Koillispäästä, 20-30 cm pohjaa ylempää löydettiin pronssisormus (25480:335) ja helmi (25480:338), länsikulmassa oli pronssisoljen nuppi (25480:336) ja pieni pronssiiniitti (25480:337). Nämäkin tavattiin 25-30 cm pohjaa ylempää.

Hauta 1044

Sijainti 137/108
Suunta SW-NE
Koko 200x50 cm
Syvyys 120 cm

Karttasivut 44, 81
Valokuvat -
Löydökset 25480:339

Hauta sijaitsi kalmiston pohjoisosassa suuresta röykkiöstä pohjoiseen, paikassa missä pintakerroksia oli n. 80 cm:n paksuudelta. Sen päälle oli tehty haudat 1043, 1046 ja 1052. Hautakuoppa oli tasapohjainen ja luultavasti siinä oli ollut suorat sivut. Lounaispäästä, n. 15 cm pohjaa ylempää, löydettiin pienen pronssiiniitin katkelmia (25480:339), mutta mitään muita löydöksiä ei havaittu.

Hauta 1045

Sijainti 136/108
Suunta SW-NE
Koko 245x100 cm
Syvyys 100-110 cm

Karttasivut 44, 81
Valokuvat -
Löydökset 25480:340-350, 643

Hauta sijaitsi kalmiston pohjoispäässä suuresta röykkiöstä pohjoiseen, paikassa, missä oli pintamaakerroksia 80-90 cm paksulta. Se oli tehty haudan 1040 kaakkoissivun päälle, ja sen kaakkoissivua taas oli rikottu hautaa 1043 tehtäessä. Hautakuopan kaakkoissivu muodosti koillispäässä polvekkeen, niin että tämä pää oli lounaispäästä kapeampi. Kuopan kulmat olivat pyöristyvät ja pohja jokseenkin tasainen. Sen itäkulmalla ja lounaispäässä oli heikkoja

puujälkiä ja koillispuolesta löydettiin kaksi rautanaulaa ja sinkkilä (25480:342,343,345). Lounaispuolella oli hieman maaton luuta, mutta koillispuolella, ulospäin kääntyvän mutkan kohdalla, oli jäännöksiä pääkallosta (25480:643). On mahdollista, että tässä kohdassa on ollut toinen, pienehkö hauta, johon tämä pääkallo on kuulunut, mutta kun hauta 1043 on mennyt senkin lounaispuolelle, sen rajoja ei saatu selviksi. Koillispuolella oli edellä lueteltujen esineiden lisäksi vain pronssihela (25480:341) ja spiraalikoriste (25480:344). Lounaispuolelta 60-80 cm koilliseen tavattiin lasimassahelmiä (25480:340,346), pieni kulkunen (25480:347), pari spiraalikoristetta ja pieni pronssi-niitti (25480:348,349). Helmistä päätellen vainajan pää olisi ollut tässä puolella, mutta selviä kallon jäännöksiä ei havaittu. Täytemaassa oli palanut luunsiru (25480:350).

Hauta 1049

Sijainti 139/107
Suunta NNW-SSE
Koko 225x80 cm
Syvyys 120-130 cm

Karttasivut 44, 75
Valokuvat -
Löydökset 25480:352-353

Hauta sijaitsi kalmiston pohjoispuolella suuresta rökkiöstä pohjoiskoilliseen, paikassa, missä pintakerroksia oli n. 75 cm:n paksuudelta. Sitä tehtäessä oli rikottu hautoja 223, 579, 1050, 1052 ja 1054. Hautakuopan kaakkoispuolella päällä oli 70 cm:n korkeinen kivi. Kuoppa oli jokseenkin tasaleveä (paitsi länsikulmasta, jonka kohdalla oli suuri kivi), pyöritysväkulmainen ja pohjasta tasainen. Täytemaasta tavattiin pronssiesineen katkelma ja saviastianpaljoja (25480:352,353).

Hauta 1055

Sijainti 137/107
Suunta SW-NE
Koko 155x40 cm
Syvyys 125-135 cm

Karttasivut 44, 81
Valokuvat -
Löydökset 25480:355

Hauta sijaitsi kalmiston pohjoispuolella suuresta rökkiöstä pohjoiseen, paikassa, missä pintakerroksia oli n. 75 cm. Se oli tehty haudan 1046 kaakkoisosan ja haudan 1048 luoteispuolelle. Hautakuoppa oli muodoltaan lähes suorakulmainen ja pohjasta tasainen. Sen lounaispuolelta, n. 20 cm pohjaa ylempää, löydettiin talttamainen rautaesine (25480:355), mutta muuta ei havaittu.

Hauta 1056

Sijainti 135/109
Suunta SW-NE
Koko 160x50 cm
pohjasta 115x45 cm
Syvyys 90-100 cm

Karttasivut 44, 81
Valokuvat -
Löydökset 25480:356

Hauta sijaitsi kalmiston pohjoispäässä suuresta röykkiöstä pohjoiseen, paikassa, jossa pintamaata oli n. 75 cm:n paksuudelta. Se oli tehty osaksi haudan 1040 luoteissivun päälle, ja sen luoteissivua taas oli leikattu hautaa 1039 tehtäessä. Hautakuoppaa rajasi lounaassa suuren kiven tai kallion reuna. Säilynyt itäkulma oli pyöristynyt. Haudan pohjalle koillispäähän oli sattunut iso kivi, niin että pohja, joka oli n. 25 cm tämän huippua alempana, oli tasainen vain 115 cm:n matkalla lounaispäässä. Kaakkoissivulta, lounaispäädyistä n. 40 cm:n päästä, löydettiin pieni hevosenkenkäsolkki (25480:356), joka oli 5-10 cm pohjaa ylempänä, mutta mitään muita löydöksiä ei havaittu.

Hauta 1057

Sijainti 140/102
Suunta SSW-NNE
Koko 130x50 cm
Syvyys 125 cm

Karttasivut 44, 73-74
Valokuvat 85-87
Löydökset 25480:357-360

Hauta sijaitsi kalmiston pohjoisosassa suuresta röykkiöstä koilliseen, ja se oli tehty kokonaan haudan 1005 päälle. Varsinaisia pintakerroksia oli paikalla n. 60 cm:n paksuudelta, mutta niiden poistamisen jälkeen jouduttiin maata kuorimaan vielä 20-30 cm:n verran ennen kuin hautojen rajat saatiin näkyviin. Hautakuoppa oli suorasiivinen, pyöristyväkulmainen ja pohjasta aivan tasainen. Sen keskikohdan päällä oli halkaisijaltaan n. 30 cm:n kivi ja pari pienempää kiveä (ks. valokuvat 85 ja 86). Kuopan luoteislaidalta hieman keskikohdasta koilliseen tavattiin pieni pronssisormus (25480:358), koillispään keskivaiheilla oli rautaesineen katkelma (25480:357) ja lounaispäästä löydettiin spiraalikoristeiden katkelmia (25480:359. 360) sekä maatunut luunpala. Ne olivat kaikki 10-15 cm pohjaa ylempänä.

Hauta 1058

Sijainti 136/102
Suunta W-E
Koko 190x85 cm
pohjasta 165x65 cm
Syvyys 130 cm

Karttasivut 44, 77-78
Valokuvat -
Löydökset 25480:361-363

Hauta sijaitsi kalmiston pohjoisosassa suuresta röykkiöstä pohjoiskoilliseen ja se oli tehty haudan 1019 ja sitäkin vanhemman tulisijan päälle. Niinpä täytemaasta tavatut kivet ja selvät hiilijuovat hautakuopan reunoilla saattavat olla peräisin näistä vanhemmista muinaisjäännöksistä. Siihen, että tätä hautaa ei aluksi kyetty erottamaan haudasta 1019 vaikutti myös se, että paikalla oli kasvanut puita, joiden juuret olivat sotkeneet maata, ja että näiden hautojen ja röykkiön välillä oli ollut n. 4x2 m:n laajuinen ja yli metrin syvyinen tiilenkappaleilla ja roskilla täytetty kuoppa. Hautakuoppa oli soikeahko ja pohjasta pyöristynyt. Sen kohdalta, mutta päällä olleesta sekaisesta maakerroksesta löydettiin kolmioneula (25480:361) ja pronssipuikko (25480:362) ja täytemaassa oli joitakin saviastianpaloja (25480:363).

MUUT RAKENTEET

E t e l ä i n e n k a i v a u s a l u e

Nokikuoppa kohdassa 136/65

Karttasivut 42, 56-57

Valokuvat -

Löydökset 25480:621n (hiilinäyte)

Haudan 901 luoteiskulmalla, ison päätykiven vieressä, suurehkojen maakivien rajoittamalla alueella, havaittiin 40-50 cm:n paksuisen pintamaakerroksen alla kiveystä, joka muodostui 10-25 cm läpimitaltaan olevista kivistä. Näiden välissä oli nokista maata, ja kun ensimmäinen kivikerros oli poistettu, kävi ilmi, että paikalla oli 60-70 cm läpimitaltaan oleva jokseenkin pyöreä nokimaaläikkä, joka ulottui n. 30 cm:n syvyyteen ylimpien kivien pinnasta. Ensimmäinen kivikerros oli melko tiheä, mutta alempana nokimaata oli enemmän ja kivet olivat pienempiä ja osittain hauraiksi palaneita. Pohjan halkaisija oli n. 40 cm ja sen keskellä maapohjassa oli 30x20 cm laaja kivi. Kuopassa oli muutamia kiinteitä hiilipalasia, jotka otettiin talteen näytteeksi (25480:621n).

Liesi kohdassa 140/60

Karttasivut 42, 58-59, 82

Valokuvat 39-42

Löydökset 25480:107,568

Liesi sijaitsi hautojen 905, 908-910 alla ja kaikkia näitä peitti roskakuoppa, niin että pintakerroksia paikalla oli paikoin jopa 80 cm:n paksuudelta. Hauta 910 oli niin syvä, että sitä kaivettaessa puolet liedestä oli tuhoutunut ja sen tähden kaivaus suoritettiin siten, että haudat kaivettiin ensin pohjaan ja sitten lieden profiili piirrettiin haudan 910 kuopasta käsin. Sen perusteella, mitä oli säilynyt, liesikuoppa oli yläosastaan ollut halkaisijaltaan n. 170-180 cm ja pohjalta n. 100 cm. Varsinkin kuopan yläosassa kiviä oli melko tiheästi, mutta alempana niitä oli vähemmän ja hiilimaan joukossa oli selviä puhtaamman hiekan juovia. Noin 20 cm pohjaa ylempää tavattiin aivan murenevaksi maatonutta luuta ja vielä n. 15 cm ylempänä, haudan 910 rajalla, oli eläimen hampaan jäännöksiä (25480:107). Aivan pohjalla oli pari kvartsi-iskosta (25480:568).

Nokikuoppa kohdassa 139/63

Karttasivut 42, 52

Valokuvat 9, 44

Löydökset 25480:561 (vierestä)

Edellä kuvatusta liedestä n. 2 m pohjoiseen tavattiin nokiläikkä, jota ympäröi pohjoispuolelta neljä 20-40 cm halkaisijaltaan olevaa kiveä. Se oli yläosasta laajuudeltaan 60x50 cm, mutta pieneni pohjaan, missä sen pituus lounas-koillissuunnassa oli n. 40 cm ja leveys n. 25 cm. Pohja oli 45-50 cm:n syvyydessä hiekan rajasta

(80-85 cm:n syvyydessä nykyisestä maanpinnasta) ja se oli täynnä pieniä kiviä (suurin halkaisijaltaan n. 15 cm), kun taas kuopan yläosa oli suurin piirtein kivetön ja täynnä hiilensekaista maata. Itse kuopasta ei tavattu mitään löydöksiä, mutta sen vierestä, heti pintamaan alta, löydettiin reikäkiven puolikas (25480:561).

Liesi kohdassa 139/66

Karttasivut 42, 52, 82
Valokuva 10
Löydökset 25480:560,563-566,621o

Edellisestä läikästä 2 m pohjoiseen, suurehkon maakiven pohjois- ja itäpuolella, oli heti n. 40 cm paksun pintamaan alla näkyvissä laajuudeltaan 140x100 cm laaja nokiläikkä, joka oli lähes kivetön, vain pohjalla oli maaperän kivisyydestä johtuen muutamia suurehkoja (halkaisijat 20-30 cm) kiviä. Läikkä pieneni nopeasti pohjaan, jonka syvimmälle ulottuva keskikohtakin oli vain n. 20 cm:n syvyydessä. Nokimaan joukosta tavattiin yli 15 kiloa rautakuonaa, josta vain näyte otettiin talteen (25480:560). Lisäksi kuopassa oli kookkaita saviastianpaloja (:564), palanutta savea (:565) ja eläimen hampaiden jäännöksiä (:563,566). Pohjalta otettiin hiilinäyte (25480:621o).

Läikkä kohdassa 139/67

Karttasivut 42, 83
Valokuvat -
Löydökset -

Edellisestä metrin päässä pohjoiseen, ison kiven kaakkoissivulla oli n. 50x30 cm:n laajuinen noensekaisen maan läikkä, joka ulottui n. 15 cm:n syvyyteen puhtaan hiekan rajasta (pintamaata n. 45 cm). Läikän kohdalta ei tavattu mitään löydöksiä.

Läikkä kohdassa 139/68

Karttasivut 42, 83
Valokuvat -
Löydökset 25480:570

Röykkiön 700 eteläpuolella oli kesän 1987 kaivauksissa havaittu nokiläikkiä, jotka jatkuivat kaivamattomalle alueelle etelään. Kun ne nyt saatiin kokonaan esiin n. 50 cm:n paksuisen pintamaakerroksen alta, havaittiin, että lounaisempi näistä oli epämääräisen muotoinen, niin että siitä pisti kaksi sakaraa kohti koillista. Tässä vaiheessa se oli laajuudeltaan n. 160x100 cm, mutta se pieneni nopeasti, niin että 10 cm alempana laajuus oli vain 60x45 cm ja läikkä oli muodoltaan soikeahko. Vain hieman pieneten se jatkui vielä 20 cm alemmaksi. Ainoa löydös oli palanut luunsiru (25480:570), joka löydettiin itäisen sakaran kohdalta.

Läikkä kohdassa 139/69

Karttasivut 42, 83
 Valokuvat -
 Löydökset -

Välittömästi edellisen luoteispuolelta tavattu läikkä oli aluksi kooltaan 70x70 cm, mutta pian 60x25-30 cm, jollaisena se jatkui pohjaan. Tämä oli n. 75 cm:n syvyydessä alkuperäisestä maanpinnasta, n. 20-25 cm siitä, kun läikkä alkoi erottua ympäristöstään. Mitään löydöksiä ei tavattu.

Läikkä kohdassa 140/64

Karttasivut 42, 52
 Valokuvat -
 Löydökset -

Kohdassa 140/64 oli pitkänomainen, SSW-NNE-suuntainen tummemman maan läikkä, kooltaan 130x70 cm, jonka päällä oli kaksi halkaisijaltaan 25-30 cm olevaa kiveä. Sitä luultiin aluksi haudaksi, mutta todennäköisesti se ei sellainen ollut. Läikän pohja oli vain n. 10 cm:n syvyydessä hiekan rajasta (60-65 cm maanpinnasta) ja se oli kivien johdosta erittäin muhkurainen. Ei löydöksiä.

Liesi kohdassa 142/65

Karttasivut 42, 52
 Valokuva 24
 Löydökset -

Haudan 895 kaakkoiskulmalla (valokuva 24, vasen yläkulma) tavattiin n. 30 cm paksun pintamaakerroksen loputtua lähes neliömäinen nokiläikkä. Se oli laajuudeltaan n. 60x60 cm ja pohjaan pyörityvä. Nokimaa ulottui keskellä n. 20 cm:n syvyyteen ja kuopan yläosassa oli kerros läpimitaltaan 5-15 cm olevia kiviä. Alempana maa oli lähes kivetöntä ja siinä oli runsaasti hiilenmurusia. Mitään löydöksiä ei tavattu.

Nokikuopat kohdissa 142/69 ja 143/70

Karttasivut 42, 83
 Valokuvat 5, 10, 22
 Löydökset 25480:578-581

Röykkiön 700 kaakkoiskulmalla oli kesän 1987 kaivauksissa havaittu laajahko tumman maan alue, joka jatkui itään kaivamattomalle alueelle. Kun alue nyt aukaistiin, havaittiin, että tumma kerros n. 40 cm:n paksuisen pintamaakerroksen alla oli vain 2-5 cm:n paksuinen, mutta aivan röykkiön kaakkoisnurkalla oli n. 80 cm:n laajuinen pyöreähkö, osittain pienistä laakakivistä tehty kiveys. Tämä peitti nokimaakuoppaa, joka ulottui 15-20 cm:n syvyyteen. Tästä kuopasta tavattiin suuri rautakuonamöykky (25480:581),

muutamia saviastianpalasia (:578), palanut savimöykky (:579) ja 66 g palaneita luunsiruja (:580).

Tästä nokimaakuopasta n. puolen metrin päässä itään oli toinen kohta, missä tumma maa ulottui n. 50 cm:n päähän maanpinnasta. Tämän läikän koko oli n. 60x40 cm ja sen ympärillä oli neljä 20-25 cm suurimmalta läpimitaltaan olevaa kiveä. Itse kuopan kohta oli kivetön ja siitä tavattiin neljä saviastianpalaa (25480:582,584).

P o h j o i n e n k a i v a u s a l u e

Laakakivikuoppa ruudussa 124/91

Karttasivut 44, 69, 84
Valokuvat 79-80, 108
Löydökset 25480:423-424,621m

Haudan 1000 pohjoispuolella, vain n. 20 cm:n päässä sen koillisreunasta, oli pyöreä kuoppa, jota varsinkin itäsivulta reunstivat pystyssä seisovat laakakivet. Myös muilla sivuilla oli hiekkakivilaakoja, jotka kuitenkin olivat vinossa asennossa, niin että kuopan keskustan puoleinen reuna oli alempana. Suurimmat näistä olivat 25-30 cm halkaisijaltaan, mutta vain 3-5 cm:n paksuisia. Kivien rajaamalla alueella oli tummaa, paikoin hiilenmuruja sisältävää maata ja pienempiä laakakiviä sekä myös jonkin verran tavallisia mukulakiviä. N. 60 cm:n syvyydessä maanpinnasta (n. 30 cm korkeimpien reunuskivien huipuista) oli kuopassa runsaimmin hiiltä (näyte 25480:621m) ja tämän kerroksen päällä oli kuopan tihein kivilatamus, joka ei siis ollut aivan pohjalla, vaan n. 10 cm ylempänä. Latomuksen päältä löydettiin saviastianpaloja (25480:423-424). Myös pystykivien ulkopuolelta löydettiin melko paljon saviastianpaloja (25480:425). Kuopan pyöristyvän pohjan syvin kohta oli n. 65 cm:n syvyydessä maanpinnasta.

Hiilikuoppa ruudussa 125/91

Karttasivut 44, 46, 69, 84
Valokuva 108
Löydökset -

Laakakivikuopan ja haudan 1031 välissä oli pyöreä hiilikuoppa, joka oli läpimitaltaan 50-55 cm ja syvyydeltään n. 25 cm. Sekaisia pintamaakerroksia sen päällä oli n. 35 cm:n paksuudelta. Kuopassa oli vain joitakin hajallisia kiviä varsinkin reunoilla ja täytemaa oli erittäin hiilensekaista. Sen kohdalta on löydetty ainakin yksi saviastianpala, joka ilmeisesti on sekaantunut haudan 1031 täytemaan löydöksiin (ks. 25480:314), koska mainittu hauta ja hiilikuoppa aluksi näyttivät yhdeltä ainoalta läikältä.

Hiilimaakuoppa ruudussa 125/100

Karttasivut 44, 79
Valokuvat 103-104
Löydökset -

Haudan 1026 itäkulman lähellä alkoi n. 50 cm:n syvyydessä maanpinnasta erottua pyöreä, halkaisijaltaan n. 35 cm oleva nokimaaläikkä, joka ulottui n. 25 cm:n syvyyteen. Pohja oli pyöristynyt. Mitään löydöksiä ei tavattu.

Läikkä ruutujen 125/103 ja 125/104 rajalla

Karttasivut 44, 80
Valokuvat -
Löydökset -

Haudan 1033 lounaispäässä oli pyöreä likamaaläikkä, halkaisijaltaan n. 30 cm. Se tuli näkyviin n. 50 cm:n syvyydessä maanpinnasta ja hävisi jo n. 5 cm syvemmällä. Mitään löytöjä ei ollut.

Läikkä ruudussa 130/99

Karttasivu 44
Valokuvat -
Löydökset 25480:520-521

Röykkiön 422 luoteisreunalla oli matala pyöreä likamaaläikkä, läpimitaltaan n. 50 cm. Sen kohdalta löydettiin tasavartisen soljen katkelma (25480:520) ja saviastianpala (:521) n. 40 cm:n syvyydessä maanpinnasta, mutta läikkä hävisi jo n. 5 cm alempana.

Nokikuoppa kohdassa 136/103

Karttasivut 44, 77-78
Valokuvat -
Löydökset -

Haudan 1019 alta tavattiin puolipyöreän nokikuopan jäännös, joka oli suuren maakiven eteläsyryllä. Kuopan koko oli n. 90x40 cm sen tullessa esiin n. 80 cm:n syvyydessä maanpinnasta, mutta jo 10 cm alempana se oli kooltaan vain 60x25 cm. Sen päällä oli suuri kivi, kooltaan 50x40x40 cm, ja pohjalta tavattiin joukko pienempiä kiviä, halkaisijat 10-20 cm. Pyöristynyt pohja oli noin metrin syvyydessä maanpinnasta.

EURA - LUISTARI
Haudat 1990

Hauta	Sij.	Suunta	Koko	Syvyys	Alan:ot	Valok.	Kartat
223	140/108	SW-NE	Ain.190x70	115-125	1		44,75
579	140/110	SW-NE	300x60	75-85			44
663	135/110	WNW-ESE	80x50	105			44,81
704	149/61	SSW-NNE	130x45	100			42
893	133/61	SW-NE	285x120-140	95-100	2-17	11,13-16	42,48-9
894	130/58	SSW-NNE	210x100	85	18-33	11,12,17 -21,37	42,50-1
895	141/66	S-N	290x110	80-90	34-46	10,22-26	42,52-3
896	137/58	SSW-NNE	180-60	80		11,12	42,50
897	130/57	SSW-NNE	135x75	85	47-49	17	42,50
898	130/56	SSW-NNE	210x60	60-85	50	17	42,50
899	132/55	NW-SE	160x45	85			42,54-5
900	132/54	NNW-SSE	400x145	65-85	51-71	27-32	42,54-5
901	136/63	S-N	340x160	70	72-81	33-36	42,56-7
902	133/65	W-E	140x55-70	80	82-83		42
903	134/64	SSW-NNE	160x70	60-80	84-85		42
904	135/62	SSW-NNE	240x70	75-80	86		42
905	139/60	SSW-NNE	180x90	90	87-96	38-39	42,58
906	149/71	S-N	90x40	70	97-98		42
907	138/61	SW-NE	140x30-50	90	99		42,58
908	141/59	NW-SE	140x50	90	100-101	39,41	42,58-9
909	140/59	SW-NE	140x45	80		39,41	42,58-9
910	139/60	SSW-NNE	250x90	120	102-107	39-41	42,58-9
911	135/55	SSW-NNE	230x65	95	108	7	42,60
912	130x58	NNW-SSE	80x40	75	109-110	18,37	42,51
913	137/53	SSW-NNE	150x55	100	111		42,60
914	136/53	SSW-NNE	150x50	80	112		42,60
915	136/52	SSW-NNE	230x45-65	95	113		42,60
916	132/61	SW-NE	180x60	100	2-4		42,48-9
917	140/58	NW-SE	Ain.90x55	90		39,41	42,58
918	141/58	SSW-NNE	210x70-75	115	114-115	41	42,61
919	139/58	NNW-SSE	Ain. 150x50	80			42,18,22
920	140/66	W-E	Ain. 60x45	80	116	10	42
921	149/67	SSW-NNE	185x55	110	117		42
922	148/66	WNW-ESE	100x45	70			42
923	148/65	SSW-NNE	175x55	95			42
924	148/64	SSW-NNE	? x50	100			42
925	147/64	NW-SE	90x40	80			42
926	138/57	SSW-NNE	100x50	115			42,62
927	138/56	SSW-NNE	185x75	90	118		42,62
928	139/56	SSW-NNE	190x50	100	119-120	41	42,62
929	150/64	SSW-NNE	135x45	105			42
930	149/63	SSW-NNE	155x40	75			42
931	149/62	SSW-NNE	135x40	105			42
932	150/63	SSW-NNE	150x50	105			42
933	148/62	SSW-NNE	100x50	100			42
934	147/61	SSW-NNE	265x60	115	121		42
935	148/61	SSW-NNE	150x50	105			42
936	156/57	SSW-NNE	130x45	100?			42
937	149/60	NW-SE	220x55	80			42
938	145/61	SSW-NNE	200x50	65	122		42
939	145/60	SSW-NNE	140x50	100			42

Hauta	Sij.	Suunta	Koko	Syvyys	Alan:ot	Valok.	Kartat
940	146/61	SSW-NNE	180x40	90			42
941	147/60	SSW-NNE	100x50	75			42
942	141/61	W-E	210x65	95			42
943	144/60	SSW-NNE	245x55	95			42
944	145/59	NW-SE	220x55	70			42
945	146/59	NW-SE	265x55	70	123-124		42
946	147/59	SSW-NNE	170x55	80			42
947	148/58	SSW-NNE	125x55	100			42
948	149/58	SSW-NNE	160x45	115			42
949	145/58	SSW-NNE	Ain.105x55	90			42
950	144/58	SSW-NNE	155x45	85			42
951	145/58	SSW-NNE	Ain.95x50	75			42
952	144/57	NW-SE	125x35	65			42
953	146/58	SSW-NNE	185x60	110			42
954	145/56	SSW-NNE	Ain.145x55	110			42
955	146/57	SSW-NNE	Ain.120x30	80			42
956	142/57	SSW-NNE	205x60	85	125		42,61
957	142/56	SSW-NNE	135x45	75			42
958	142/55	SSW-NNE	140x50	80			42
959	143/55	SSW-NNE	235x35	110			42
960	144/55	NW-SE	165x40	70			42
961	148/56	SSW-NNE	160x60	115			42
962	147/54	SSW-NNE	180x55	110	126		42
963	148/53	SSW-NNE	160x45	110	127-128		42
964	146/52	NW-SE	180x45	135			42
965	148/49	SSW-NNE	235x65	110			42
966	141/54	SSW-NNE	120x60-40	85			42
967	141/53	SSW-NNE	125x50	75			42
968	139/52	SSW-NNE	240x55	95			42
969	140/52	SSW-NNE	155x60	90			42
970	142/52	NW-SE	Ain.65x55	75			42
971	143/52	SW-NE	130x45	90	129-130		42
972	140/51	SSW-NNE	175x45	80			42
973	140/49	SSW-NNE	180x50	95			42
974	140/50	NW-SE	Ain.130x50	90			42
975	141/48	SSW-NNE	150x60	95			42
976	136/52	NW-SE	? x50	80	131		42
977	141/45	NW-SE	Ain.105x50	120			42
978	143/61	NNW-SSE	? x50	90			42
979	143/60	SSW-NNE	170x45	120	132		42
980	144/61	SSW-NNE	Ain.140x40	100			42
981	142/59	SSW-NNE	130x45	80			42,61
982	139/55	SSW-NNE	240x50	100-110	133		42,62
983	139/54	SSW-NNE	190x60	100			42,62
984	140/54	SSW-NNE	170x60-70	70-75			42
985	141/54	SSW-NNE	140x55	70			42
986	137/52	NW-SE	? x60	85-95			42
987	139/51	SSW-NNE	150x55	75			42
988	141/57	SSW-NNE	190xain.50	100			42,61
989	148/63	NW-SE	? x ?	80			42
990	145/56	SSW-NNE	Ain.140x35	75			42
991	138/55	NW-SE	Ain.100x50	95			42,62
992	126/87	SSW-NNE	240x75	75	134	59	44,63-4
993	126/86	SW-NE	220x70	80	135-136		44,63-4
994	124/85	SSW-NNE	190x80	90	623		44,63-4

Hauta	Sij.	Suunta	Koko	Syvyys	Alan:ot	Valok.	Kartat
995	120/99	SW-NE	220x95	80-90	137-141	57,60, 110	44,65-6
996	125/86	WSW-ENE	170x70-50	95			44,63-4
997	130/104	NNW-SSE	240x90-100	110-120	142-149	61-67	44,67-8
998	130/105	NNW-SSE	205x70	75	150-153	68-69	44,67
					624,625		
999	131/106	WNW-ESE	205x85	70-105	154-155	70-72	44,67
					626		
1000	124/90	NW-SE	300x85-110	70-75	156-161	73-77	44,69, 70
					627,646		
1001	141/93	NNE-SSW	170x60	80-90	162-163	81-82	44,71-2
					628		
1002	141/92	SSW-NNE	145x50	100-110	164-167	81-82	44,71-2
					629,630		
1003	142/92	S-N	180x50	115-120	168-169	81-82	44,72
1004	142/98	S-N	200x60	105-150	170-171		44
1005	140/102	SSW-NNE	Ain.230x120	120	172-191	52,85-88	44,73-4
					631		
1006	137/103	SSW-NNE	200x80	120-130	192-193	84	44,73,75
1007	138/103	NNW-SSE	Ain.180x80	145-150	194		44,73
1008	139/103	SW-NE	200x120	140-150	195-199	83-84	44,73-4
1009	139/101	NW-SE	205x55	130	200-204		44,73-4
1010	140/105	NW-SE	300x150	120	205-259	93-101	44,75-6
1011	126/109	SSW-NNE	190x50	120	260-261		44
1012	125/109	SSW-NNE	160x60	130-135	262,633		44
					26695:3		
1013	126/110	SSW-NNE	Ain.80x60	90-110			44
1014	138/101	NW-SE	160x75	135-140	263		44,73-4
1015	140/99	NW-SE	245x100	115-120	264-269	78	44,73-4
1016	141/101	SSW-NNE	170x50	130	270		44,73-4
1017	140/101	SW-NE	135x45	130-140	271-274		44,73-4
1018	140/100	SW-NE	Ain.200x80	140	275-278		44,73-4
					648		
1019	136/102	NW-SE	250x80	115	279-281	84	44,77-8
					634		
1020	120/101	SW-NE	280x100	85-90	282-285	89-92	44,65-6
					635-638		
1021	138/103	SW-NE	70x40				44,73,75
1022	141/100	NW-SE	210x85	120-130	286-287		44,73-4
1023	120/102	SW-NE	190x80	115-130	288-293	89-92	44,65-6
1024	141/99	SW-NE	Ain.150x45	130-140			44,73-4
1025	122/100	SSW-NNE	250x90	75	294-299	57,110	44,65-6
1026	124/100	SSW-NNE	285x85	75	300-305	102-105	44,79
1027	123/100	NW-SE	95x60	75	306	104-105	44,79
1028	127/101	SSW-NNE	135x55	70-75	307	106-107	44,80
1029	127/102	SSW-NNE	290x120-130	100-105	308-309	106-107	44,80
1030	123/102	SSW-NNE	180x85	85-90	310-312	110	44,79
1031	126/92	WNW-ESE	170x65	60-65	313-314	108	44,46,69
1032	129/88	SW-NE	140(110)x55	60	315		44,46
1033	126/105	SSW-NNE	115x45	60	316-320	111-112	44,80
1034	127/90	NW-SE	120(90)x40	65	321		44,46
1035	128/104	SW-NE	180x75	95	322-323	106	44,80
1036	127/103	SSW-NNE	150x45-55	110		106	44,80
1037	141/100	SW-NE	Ain.110x ?	120-125			44
1038	138/102	SW-NE	210x60	130			44,73

Hauta	Sij.	Suunta	Koko	Syvyys	Alan:ot	Valok.	Kartat
1039	134/109	SW-NE	150x45	90-95			44,81
1040	135/109	SW-NE	300x100-110	90-115	324-331	109	44,81
1041	134/104	NNW-SSE	240x120	110-120	332-333	113-114	44,77
1042	134/103	NW-SE	240x70	80-100	334		44
1043	136/107	SSW-NNE	170x65	80-115	335-338		44,81
1044	137/108	SW-NE	200x50	120	339		44,81
1045	136/108	SW-NE	245x100	100-110	340-350		44,81
1046	137/107	SW-NE	220x65	100-105			44,81
1047	137/106	SW-NE	210x45-60	100-110	351		44,75,81
1048	137/105	NNW-SSE	Ain.150x60	105			44,75,81
1049	139/107	NNW-SSE	225x80	120-130	352-353		44,75
1050	140/107	NW-SE	Kork.135x60	95	354		44,75
1051	141/108	SW-NE	90x45	95			44,75
1052	138/108	SW-NE	270x60-70	125			44
1053	139/109	SW-NE	160xain.40	80-85			44
1054	139/107	SW-NE	?x45	90			44,75
1055	137/107	SW-NE	155x40	120	355		44,81
1056	135/109	SW-NE	160x50	90-120	356		44,81
1057	140/102	SSW-NNE	130x50	125	357-360	85-87	44,73-4
1058	136/102	W-E	190x85	130	361-363		44,77-8
1059	154/63	SW-NE	?x50	110?			42

HUOM! Numerot 936 ja 1059 ovat hautoja, jotka paljastuivat tienojasta kevyen liikenteen väylän teossa vuonna 1991. Niille on annettu numerot, jotka olivat jääneet käyttämättä vuonna 1990.

Negatiivi- ja valokuvaluettelo

Neg. Valok. Aihe

94703	-	Haudat 894 ja 896 ylhäältä pohjoiskoillisesta.
94704	6	Etel. kaivausalue 1990 pohjoiskoillisesta.
94705	49	Kaivajia vuodelta 1990.
94706	14	Hauta 893 kuvattuna idästä.
94707	-	Eteläistä aluetta pellon rajalta, kuv. lännestä.
94708	1	Eteläisen alueen kivikkoa lounaasta.
94709	12	Haudat 894 ja 896 etelästä.
94710	-	Hauta 901, päätykivet etelästä ylhäältä.
94711	-	Sama kuin ed.
94712	28	Hauta 900 eteläkaakosta.
94713	-	Sama kuin ed.
94714	-	Sama kuin kuva 11 (vaakakuva).
94715	-	Sama kuin kuva 11.
94716	11	Hauta 893 koillisesta, taustalla mm. 894, 896.
94717	37	Haudat 894 ja 912 luoteesta.
94718	27	Hauta 900 eteläkaakosta.
94719	-	Sama kuin ed.
94720	7	Hauta 911 ympäristöineen itäkoillisesta.
94721	-	Samaa aluetta kuin ed.
94722	-	Et. aluetta pellon rajalta, etelästä.
94723	-	Röykkiö 422 ja koivu sen takana, etelälounaasta.
94724	-	Röykkiö 750 koillisesta.
94725	9	Reikäkiven puolikas ruudussa 139/63, ylhäältä.
94726	10	H. 895 ja 920 sekä kaksi tulisijaa, koillisesta.
94727	-	Nokikuoppa kohdassa 139/66 pohjoisesta.
94728	-	Sama kuin ed.
94729	-	Suuri kuonamöykky kohdan 139/66 nokikuopassa.
94730	8	Et. alueen kivikkoa pohjoiskoillisesta.
94731	15	Hauta 893 ylhäältä.
94732	-	Sama kuin ed.
94733	-	Hauta 900 ylhäältä.
94734	29	H. 900 ylhäältä, alempi taso kuin ed.
94735	30	H. 900, keihäänkärjet ylhäältä.
94736	-	H. 900 eteläkaakosta.
94737	32	H. 900, päätyhelat.
94738	-	Sama kuin ed.
94739	-	H. 900 länsilounaasta.
94740	31	H. 900, solki suoraan ylhäältä.
94741	-	Sama kuin kuva 2.
94742	2	Et. alueen kiveys (luontainen) suoraan ylhäältä.
94743	5	Hiekkakivikiveystä ruudussa 146/69, kaakosta.
94744	-	Sama kuin kuvassa 3.
94745	3	Et. alueen kiveystä (luontaista) ylhäältä.
94746	-	Sama kuin kuva 13.
94747	13	H. 893 ylhäältä lounaasta. Kaarre vasemmalle H 916.
94748	18	Haudat 894 ja 912 ylhäältä lounaasta.
94749	-	Hauta 901 etelästä.
94750	-	Sama kuin ed.
94751	33	Hauta 901 ylh. pohjoisesta.
94752	-	Hauta 904 koillisesta.
94753	38	Rautanauvoja haudassa 905, kuvattu etelästä.
94754	-	Sama kuin ed.
94755	19	Hauta 894 lounaasta.
94756	-	Sama kuin ed.

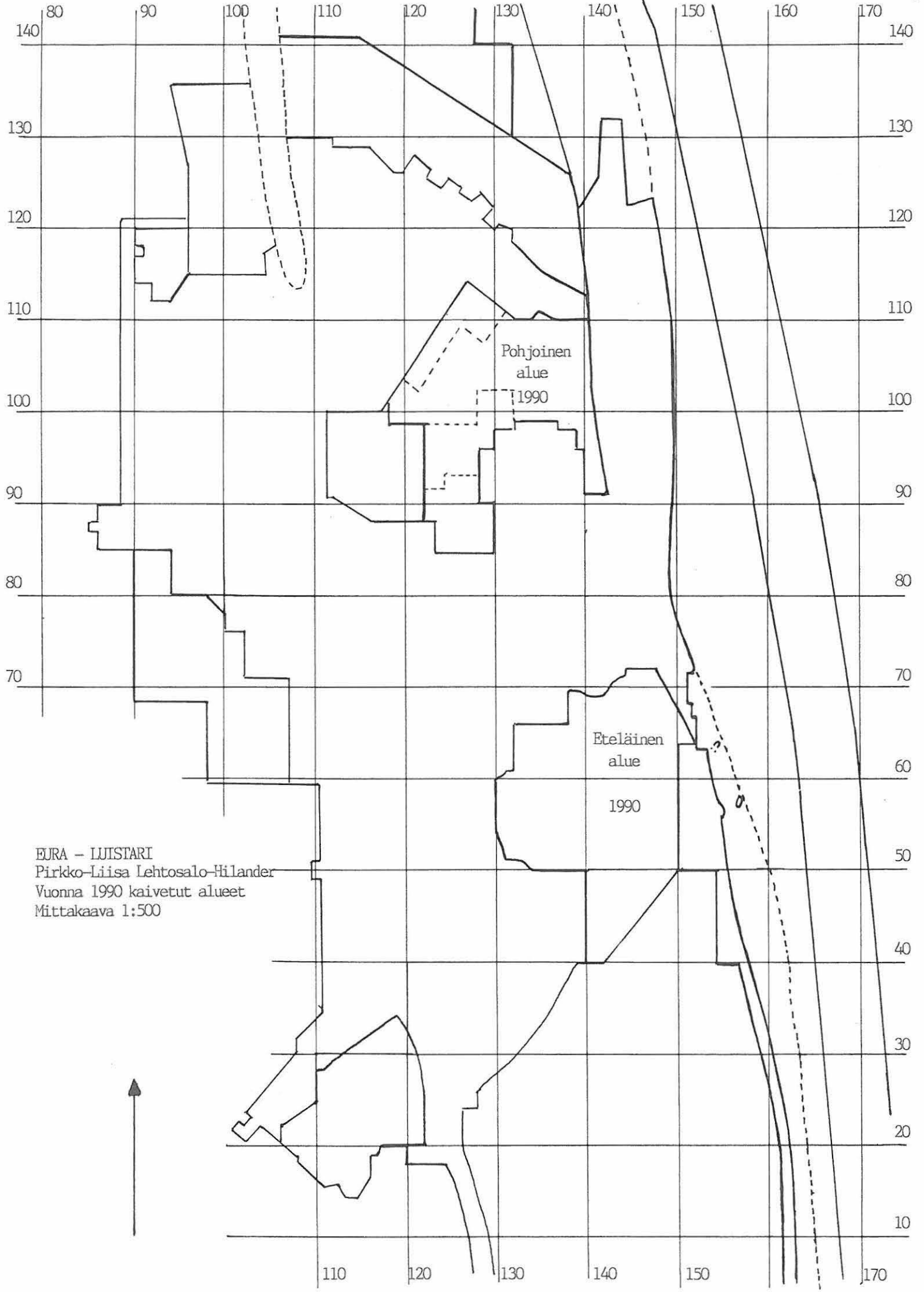
94757	16	Haudan 893 saviastia koillisesta.
94758	24	Hauta 895 ylh. pohjoisesta.
94759	-	Sama kuin ed.
94760	34	Hauta 901 ylh. pohjoisesta.
94761	-	Haudan 901 löydöksiä luoteesta.
94762	35	Haudan 901 miekka, veitsi ja solki lännestä.
94763	36	Haudan 901 solki suoraan ylhäältä.
94764	39	Haudat 908-910, 917 ja liesi koillisesta.
94765	-	Sama kuin kuva 39.
94766	20	Hauta 894, löydökset koillisesta.
94767	21	Haudan 894 löydökset lähempää koillisesta.
94768	-	Sama kuin kuva 21, liikaa valottunut.
94769	22	Hauta 895 etelästä.
94770	25	Hauta 895 suoraan ylhäältä.
94771	-	Sama kuin ed.
94772	-	Hautaa 910 kaivetaan, kuvattu pohjoiskoillisesta.
94773	26	Hauta 895 ja viikate pohjoisesta.
94774	-	Viikate haudassa 895 suoraan ylhäältä.
94775	-	Sama kuin ed.
94776	-	Veitsi haudassa 895 ylhäältä.
94777	-	Sama kuin ed.
94778	42	H. 910 alla olleen lieden profiili pohjoisesta.
94779	-	Sama kuin k. 23.
94780	23	Hauta 895 etelästä.
94781	40	Hauta 910 ja liesi etelälounaasta.
94782	47	Hautoja et. peltoalueella, pohjoiskoillisesta.
94783	-	H. 910, liesi ja suuri laakakivi koillisesta.
94784	-	Eteläistä aluetta luoteesta.
94785	45	Eteläistä aluetta sähkötolpan ympärillä, luoteesta.
94786	-	Kaivausta haudan 910 ja lieden kohdalla.
94787	-	Läikkä ruudussa 140/64 lounaasta.
94788	-	Sama kuin ed.
94789	44	Hiilikuoppa ruudussa 139/63 kaakosta.
94790	-	Raivaustyötä pohjoisella alueella.
94791	-	Sama kuin k. 43.
94792	43	Kivien varaan nostettu laakakivi (140/62) lännestä.
94793	-	Sama kuin kuva 46.
94794	46	Eteläinen alue, yleiskuva koillisesta.
94795	41	H. 910 ja liesi ympäristöineen pohjoiskoillisesta.
94796	-	Sama kuin k. 48.
94797	48	Eteläinen alue, yleiskuva etelästä.
94798	-	Kaivajia pohjoisella alueella.
94799	-	Pohjoisen alueen kaivajia ryhmäkuvassa.
94800	50	Pohjoisen alueen kaivajia ryhmäkuvassa.
94801	51	Pohjoisen alueen länsiosa etelästä.
94802	-	Sama kuin ed.
94803	4	Kiveys röykkiöstä 422 pohjoiseen kaakosta.
94804	-	Sama kuin k. 58.
94805	58	Pohjoisen alueen itäosaa etelästä.
94806	-	Sama kuin ed.
94807	-	Pohjoisen alueen länsiosaa kuvattuna lännestä.
94808	-	Sama kuin k. 82.
94809	82	Haudat 1001-1003 lounaasta.
94810	-	Röykkiön 422 itäreunaa pohjoiskoillisesta.
94811	81	Röykkiön 422 itäreunaa ja haudat 1001-3 pohjoisesta.
94812	54	Pohjoinen alue, yleiskuva pohjoisesta.
94813	76	Hauta 1000, kiveys luoteesta.
94814	-	Samaa aluetta kuin kuvassa 59.

94815	59	Haudan 992 päätykivet kuvan keskellä, lounaasta.
94816	53	Pohjoinen alue, yleiskuva lounaasta.
94817	-	Sama kuin k. 59.
94818	56	Röykkiön 422 pohjoisreunan kivirivi, pohjoisesta.
94819	-	Kiveystä röykkiön 422 itäsivulla, etelästä.
94820	-	Haudat 1001-1003 etelästä, epäonnistunut otos.
94821	73	Hauta 1000 pintamaan poiston jälkeen, luoteesta.
94822	68	Haudan 998 pääpuoli kaakosta.
94823	69	Haudan 998 löydökset kaakosta.
94824	57	Hautojen 995 ja 1025 alue etelästä.
94825	-	Sama kuin k. 70.
94826	-	Sama kuin k. 70.
94827	70	Haudan 999 kiveys etelästä.
94828	-	Haudan 999 kiveys kaakosta.
94829	71	Haudan 999 kiveys koillisesta.
94830	110	Frans Hartman ja H. 1030, 995 ja 1025 koillisesta.
94831	-	Eläimen kalloa haudassa 1030 kaakosta.
94832	-	Hauta 1000, löytökerros luoteesta.
94833	-	Sama kuin ed.
94834	-	Sama kuin ed., kaakkoispää.
94835	77	Kilvenkupura haudassa 1000, ylhäältä luoteesta.
94836	60	Hauta 995 koillisesta.
94837	-	Sama kuin k. 79, pystykuva.
94838	79	Laakakivikuoppa ruudussa 124/91, ylh. lännestä.
94839	105	Haudat 1026 ja 1027 ylhäältä kaakosta.
94840	-	Sama kuin ed.
94841	107	Haudat 1029, 1028, 1026 ym. pohjoisesta.
94842	-	Laakakivikuoppa ruudussa 124/91 etelästä.
94843	108	H. 1031, hiilikuoppa ja laakakivikuoppa koillisesta.
94844	-	Sama kuin ed.
94845	-	Sama kuin k. 52 lähempää.
94846	52	Haudan 1005 kiveys ja sen ympäristöä lounaasta.
94847	78	H. 1015 koillisesta.
94848	86	H. 1057 ja haudan 1005 kiveys koillisesta.
94849	-	Sama kuin k. 86.
94850	-	Mm. H. 1005, 1015, 1017, 1018 ja 1057 koillisesta.
94851	84	Mm. H. 1008, 1006 ja 1019 (taustalla) idästä.
94852	88	Keihäänkärki haudassa 1005 ylh. koillisesta.
94853	-	Sama kuin ed.
94854	-	H. 999 itäkaakosta.
94855	62	Haudan 997 kiveys kaakosta.
94856	-	Sama kuin ed.
94857	65	Hauta 997, eläimen kallo ja puujälkiä luoteesta.
94858	103	Hauta 1026 ylh. kaakosta.
94859	-	Haudan 1000 luoteispää luoteesta.
94860	74	Hauta 1000 kaakosta.
94861	75	H. 1000 ja kilvenkupura luoteesta.
94862	-	H. 1000, kilvenkupura ja SE-pään tuohia lännestä.
94863	80	Laakakivikuoppa ruudussa 124/91 etelästä.
94864	-	Kaivausvieraita: Marja ja Tauno Hämäläinen.
94865	102	Hauta 1026 tulvan vallassa, lounaasta.
94866	114	Hauta 1041 luoteesta.
94867	-	Esineitä haudassa 1010, ylh. kaakosta.
94868	-	Sama kuin ed.
94869	-	H. 1005 ympäristöineen koillisesta (vaakakuva).
94870	-	Sama kuin ed.
94871	85	Haudat 1005 ja 1057 koillisesta.
94872	-	Keihäänkärki haudassa 1005 koillisesta.

94873	87	H. 1005 ja keihäänkärki koillisesta.
94874	-	Sama kuin kuvassa 55.
94875	55	Röykkiön 422 pohjoisreuna koillisesta.
94876	-	H. 1005 koillisesta.
94977	61	H. 997 kaakosta.
94878	-	Sama kuin ed.
94879	-	Sama kuin k. 72.
94880	72	H. 999, eläimen leukaluut itäkaakosta.
94881	-	H. 999, eläimen leukaluut koillisesta.
94882	-	Sama kuin ed.
94883	66	Haudan 997 kiveys länsilounaasta.
94884	-	Sama kuin k. 104.
94885	104	Haudat 1026-1029 ym. lounaasta.
94886	106	Haudat 1028, 1029, 1035 ja 1036 lounaasta.
94887	64	H. 997, eläimen kallo ja puujälkiä luoteesta.
94888	-	H. 997, puujälkiä kaakkoispäässä, luoteesta.
94889	63	H. 997 kaakosta.
94890	67	H. 997, kaakkoispään puujälkiä lännestä.
94891	-	Sama kuin k. 104.
94892	111	H. 1033, löydökset koillisesta.
94893	-	Sama kuin ed.
94894	112	Haudan 1033 löydökset ylh. koillisesta.
94895	83	H. 1008, luita lounaasta.
94896	-	Sama kuin ed.
94897	113	Haudan 1041 alue kaakosta.
94898	89	Haudat 1020 ja 1023, kiviä koillisesta.
94899	90	haudat 1020 ja 1023, luita lounaasta.
94900	-	Sama kuin k. 90.
94901	-	Sama kuin k. 90, lähempää.
94902	109	Haudan 1040 löydökset kaakosta.
94903	-	Sama kuin k. 93.
94904	93	Haudan 1010 kiveys kaakosta.
94905	94	Haudan 1010 kiveys luoteesta.
94906	-	Sama kuin k. 91.
94907	-	Sama kuin k. 91.
94908	91	H. 1023, eläimen luita lounaasta.
94909	92	H. 1023, luita (alempi taso) lounaasta.
94910	-	Sama kuin k. 100, pystykuva.
94911	100	H. 1010, kaarihunnun katkelma ylh. etelästä.
94912	-	Haudan 1010 saviastiaa kaakosta.
94913	97	H. 1010 etelästä, tappara näkyvissä.
94914	-	Sama kuin k. 95.
94915	95	Haudan 1010 löydökset kaakosta.
94916	99	Haudan 1010 löydökset lähempää ylh. kaakosta.
94917	96	H. 1010, löydökset luoteesta.
94918	-	H. 1010, löydökset ylh. koillisesta.
94919	-	Sama kuin ed.
94920	-	Haudan 1010 löydöksiä ylh. kaakosta, pystykuva.
94921	98	Haudan 1010 saviastia ylh. etelästä.
94922	-	Sama kuin k. 101.
94923	-	Sama kuin k. 101.
94924	101	H. 1010, iso kaarihunnun katkelma ylh. koillisesta.

Karttaluettelo

41. Yleiskartta, kaivetut alueet
42. Eteläisen alueen haudat
43. Eteläisen alueen pintavaaitukset
44. Pohjoisen alueen haudat
45. Pohjoisen alueen pintavaaitukset
46. Pohjoisen alueen kiveystä, haudat 1031 (kiveys), 1032, 1034
47. Pohjoisen alueen kiveystä
48. Haudat 893, 916, kiveys
49. haudat 893, 916, löydökset
50. Haudat 894, 896, 897, 898
51. Haudat 894, 912, löydökset
52. Hauta 895, 920, kiveys
53. Hauta 895, löydökset
54. Haudat 899, 900, kiveys
55. Haudat 899, 900, löydökset
56. Hauta 901, kiveys
57. Hauta 901, löydökset
58. Haudat 905, 907-910, 917-919
59. Haudat 905 ja 910, löydökset ja liesi kohdassa 140/60
60. Haudat 911, 913-915
61. Haudat 918, 956, 981, 988
62. Haudat 919, 926-928, 982, 983, 991
63. Haudat 992-994, 996, kiveys
64. Haudat 992-994, 996, pohjat
65. Haudat 995, 1020, 1023, 1025, kiveys
66. Haudat 995, 1020, 1023, 1025, löydökset
67. Hauta 997, kiveys, haudat 998, 999
68. Hauta 997, eläimen jäännökset
69. Haudat 1000, kiveys, 1031, hiilikuoppa ja laakakivikuoppa
70. Hauta 1000, löydökset
71. Haudat 1001, 1002 ja röykkiön 422 itäreunaa
72. Haudat 1001-1003
73. Haudat 1005-1009, 1014-1018, 1021, 1022, 1024, 1038, 1057
74. Haudat 1005, 1008, 1009, 1014-1018, 1022, 1024, 1037, 1057
75. Haudat 223, 1006, 1010, kiveys, 1021, 1047-1051, 1054
76. Hauta 1010, löydökset
77. Haudat 1019, 1041, 1042, 1058, kiveys
78. Haudat 1019, 1058, löydökset
79. Haudat 1026, 1027, 1030
80. Haudat 1028, 1029, 1033, 1035, 1036
81. Haudat 663, 1039, 1040, 1043-1048, 1055, 1056
82. Liedet kohdissa 139/66 ja 140/60, profiilit
83. Nokiläikkiä eteläisen alueen pohjoisosassa
84. Laakakivikuoppa ruudussa 124/91



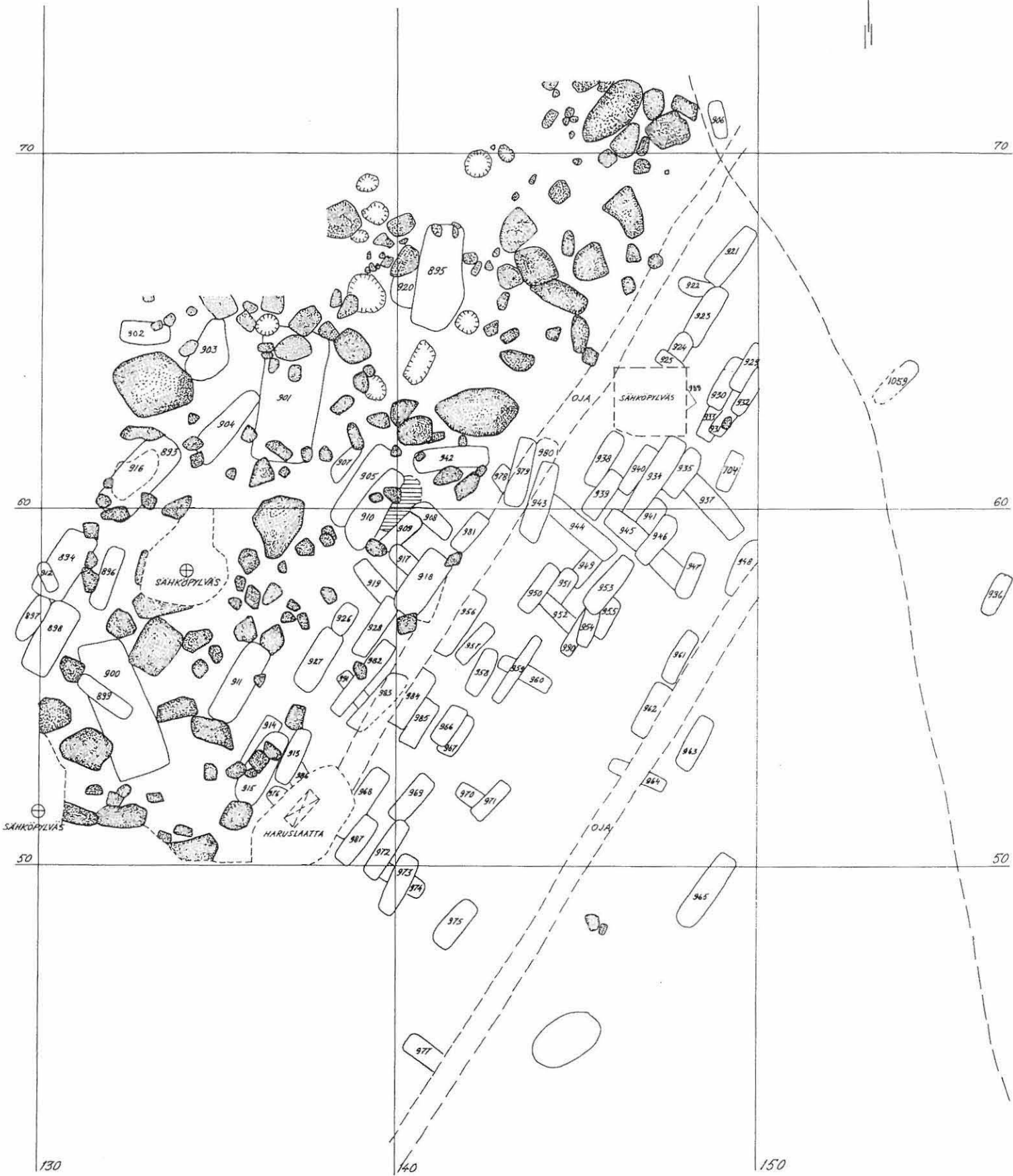
EJRA - LUJISTARI
 Pirkko-Liisa Lehtosalo-Hilander
 Vuonna 1990 kaivetut alueet
 Mittakaava 1:500

EURA - LUISTARI

P-L. Lehtosalo - Hilander 1990

Yleiskartta 1:100

Kp 2 pl. 013 (-50, väh.)



110

110

EURA - LUISTARI
 P-L. LEHTOSALO-HILANDER 1990
 YLEISKARTTA 1:100
 KP. 2 PL. 0.13 (- 50 VÄHENNETTY)



100

100

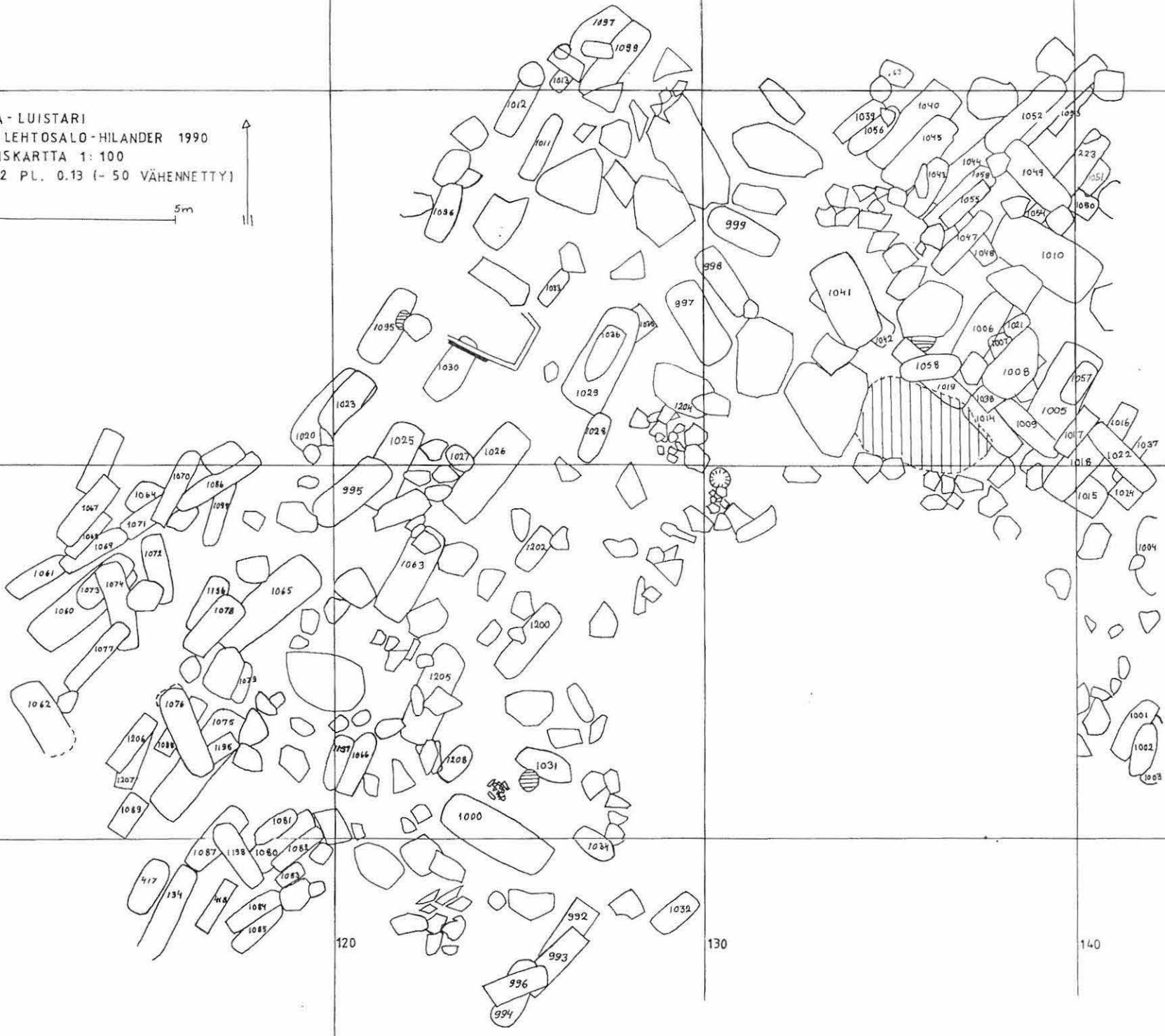
90

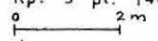
90

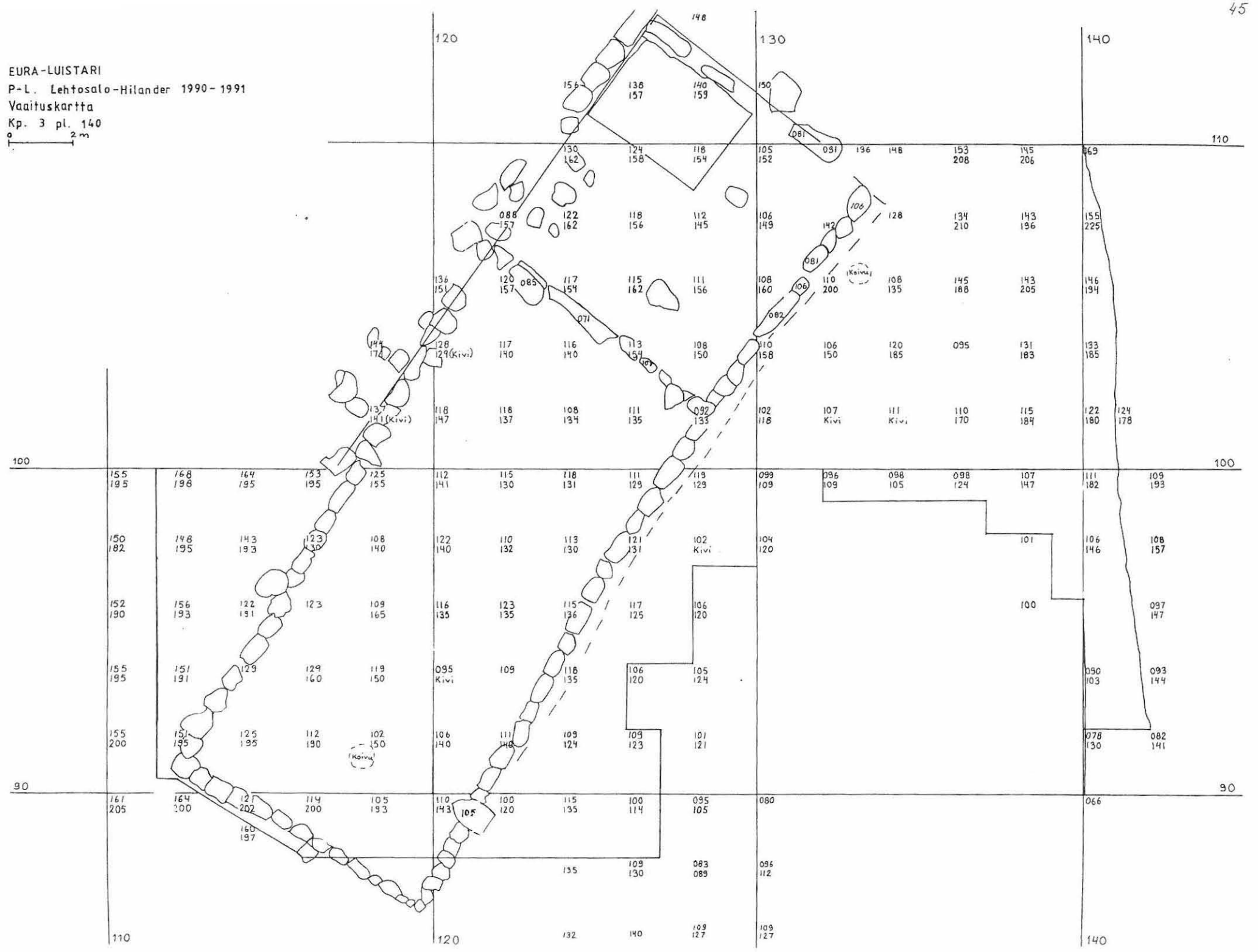
120

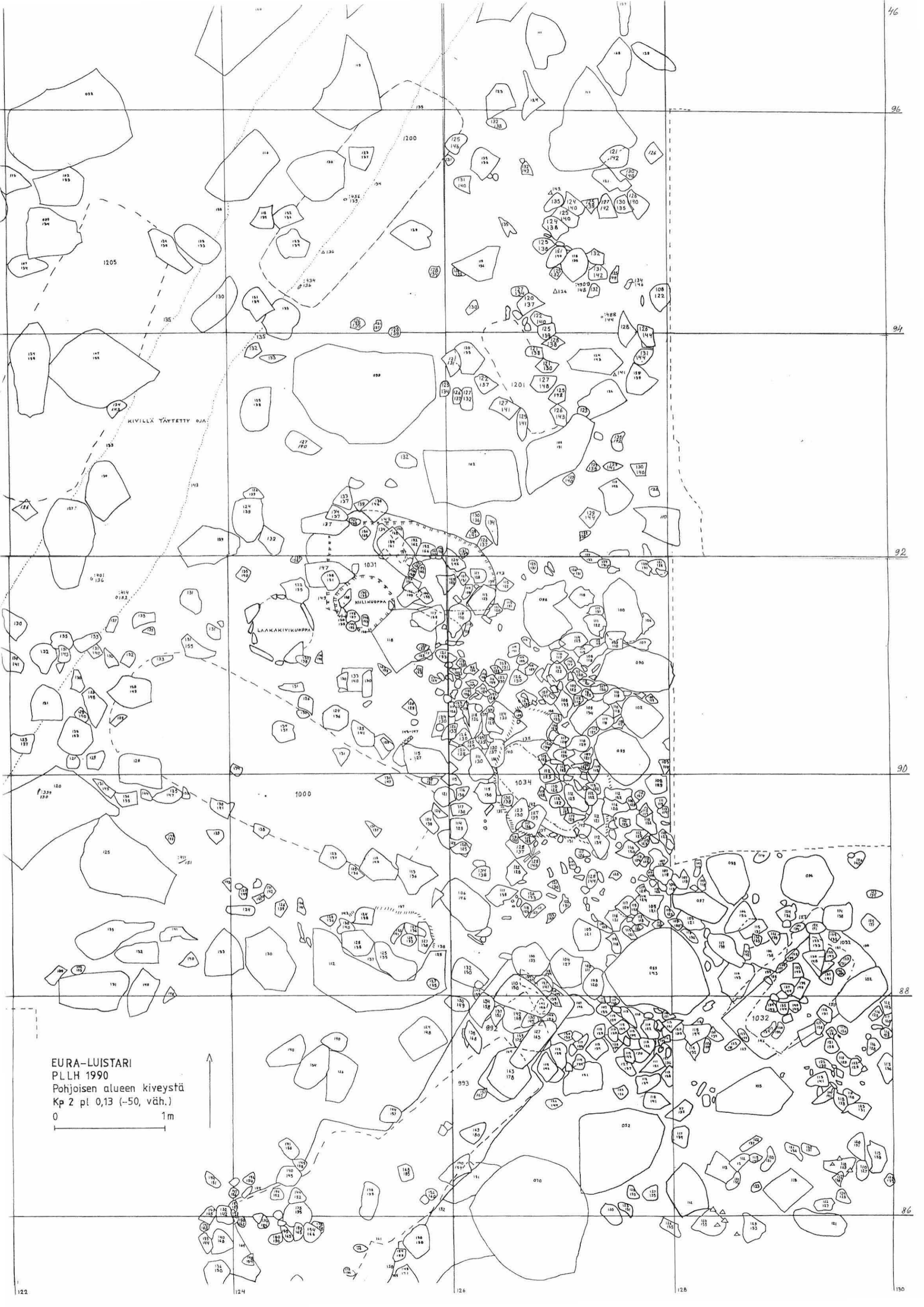
130

140




EURA-LUISTARI
 P-L. Lehtosalo-Hilander 1990-1991
 Vaaituskartta
 Kp. 3 pl. 140






EURA-LUISTARI
PLLH 1990
Pohjoisen alueen kiveystä
Kp 2 pl 0,13 (-50, väh.)
0 1m

EURA - LUISTARI
P-L LEHTOSALO - HILANDER 1990
Pohjoisen alueen kiveystä
KP. 2 PL. 0.13 (-50, VÄHENNETTY)



126

128

130

132

134

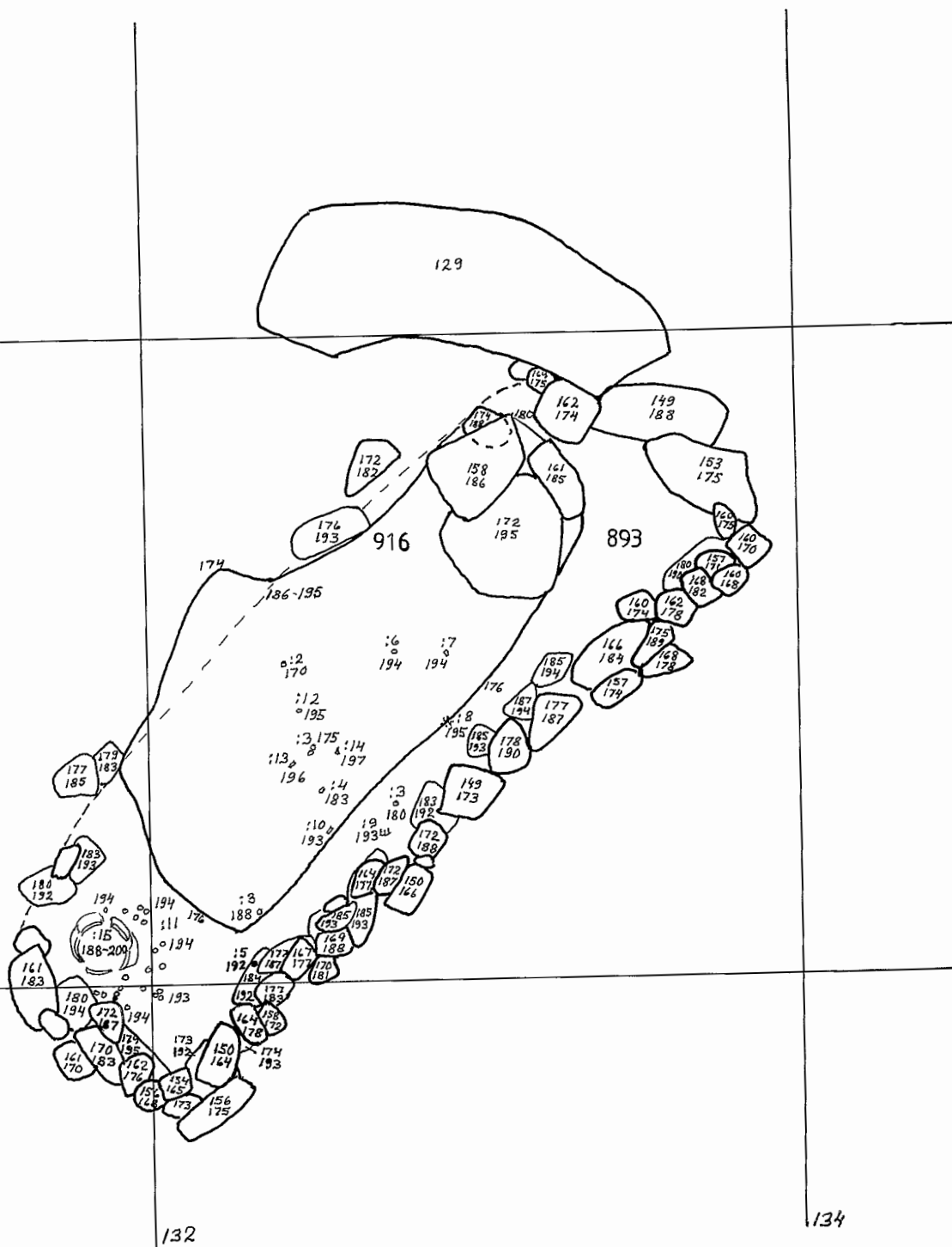
EURA-LUISTARI
PLLH 1990
Hauta 893

Kp 2 pl 013 (-50, väh.)



62

60



134

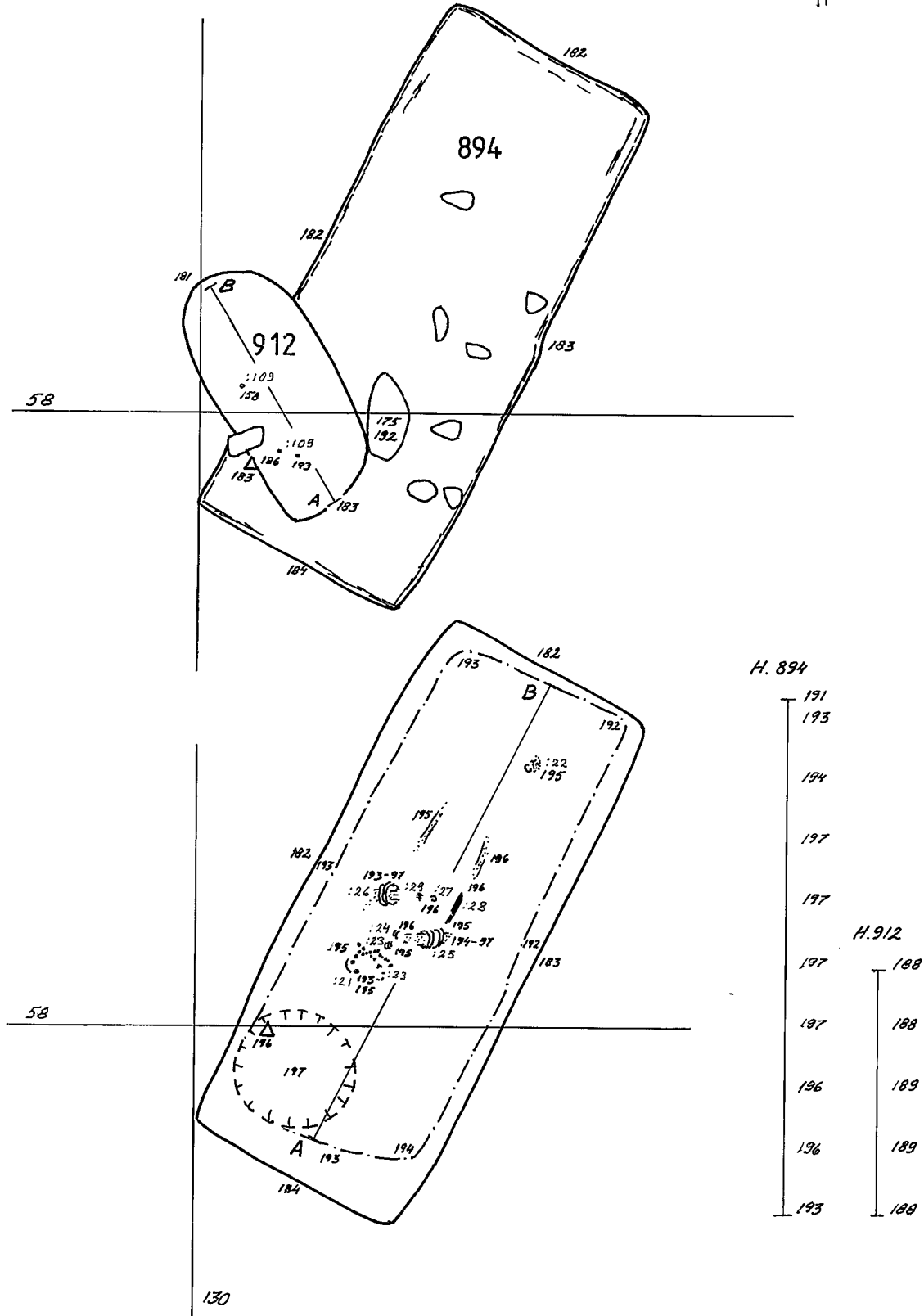

132

EURA - LUISTARI

P-L. Lehtosalo-Hilander 1990

Haudat 912, 894

Kp 2 pl 013 (-50 v h.)

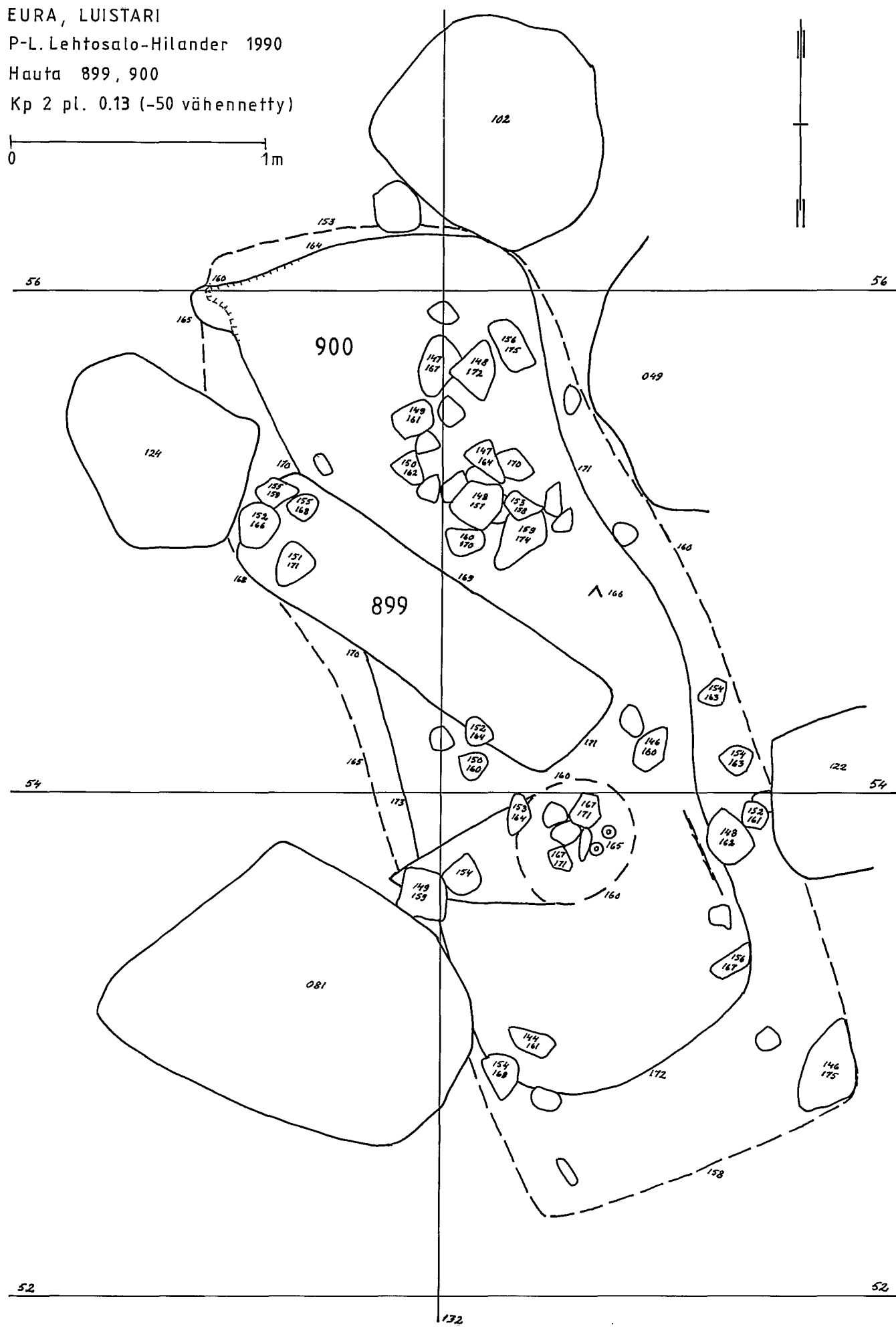
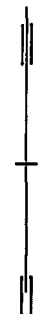



EURA, LUISTARI

P-L. Lehtosalo-Hilander 1990

Hauta 899, 900

Kp 2 pl. 0.13 (-50 vähennetty)

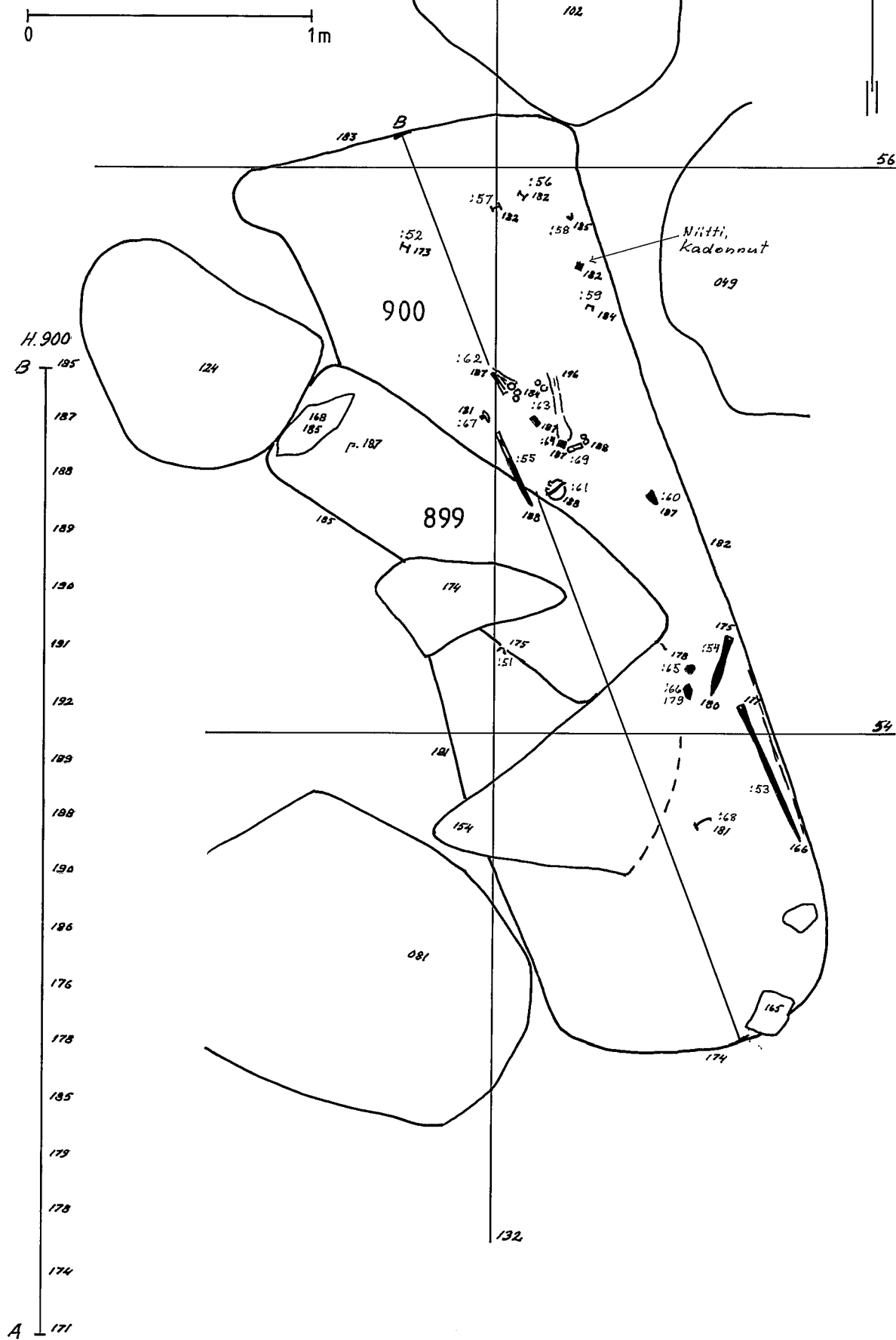


EURA-LUISTARI

P-L. Lehtosalo-Hilander 1990

Haudat 899, 900

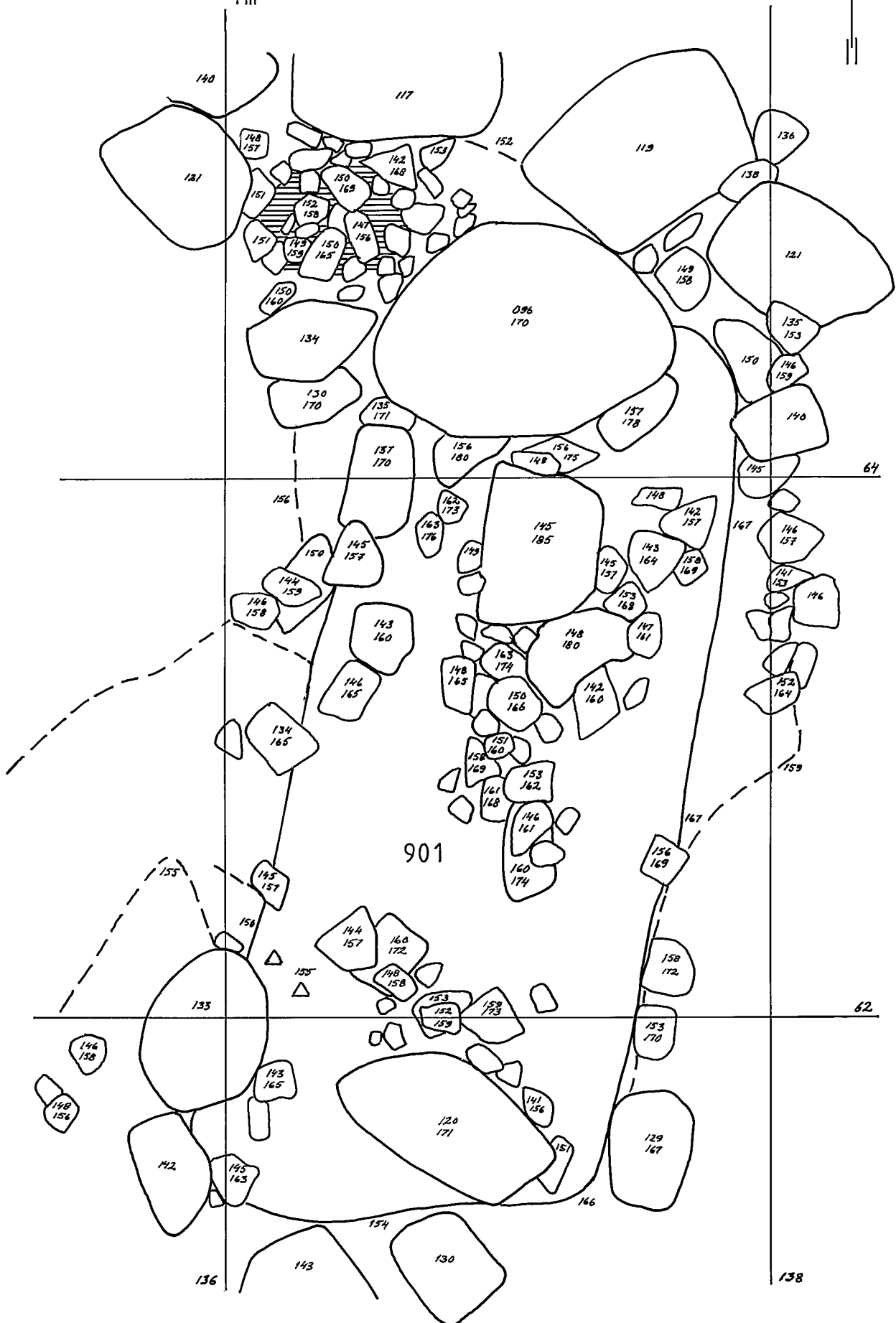

Kp. 2 pl. 0.13 (-50 vähennetty)



P-L. Lehtosalo - Hilander 1990

Hauta 901

Kp 2 pl. 013 (-50, väh.)

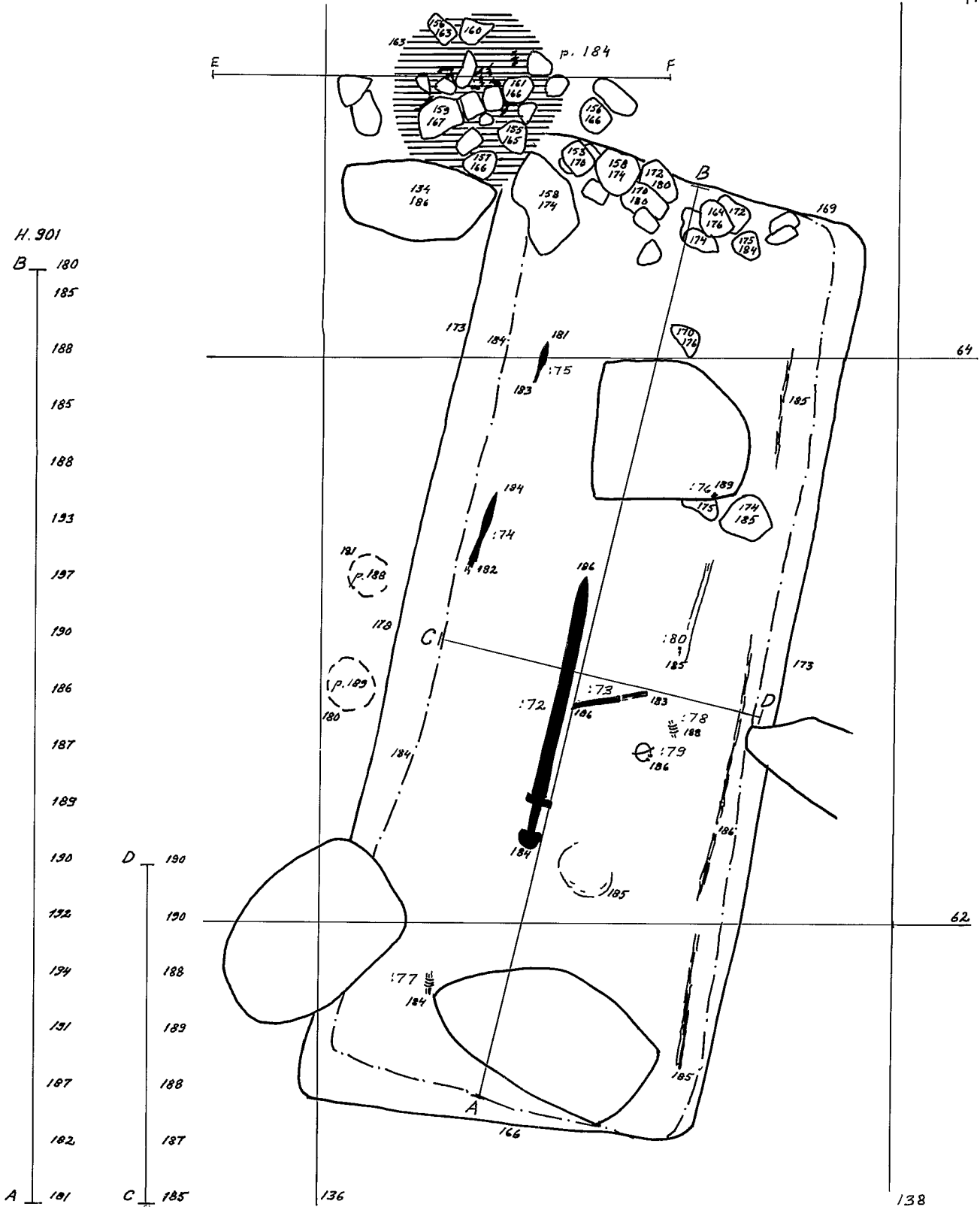
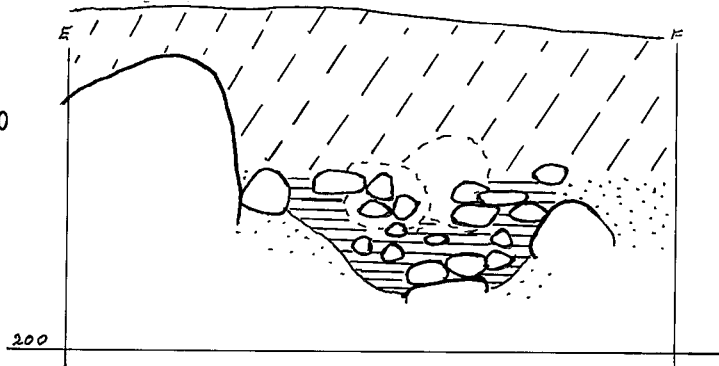



EURA - LUISTARI

P- L. Lehtosalo-Hilander 1990

Hauta 901

Kp 2 pl. 013 (-50, väh.)

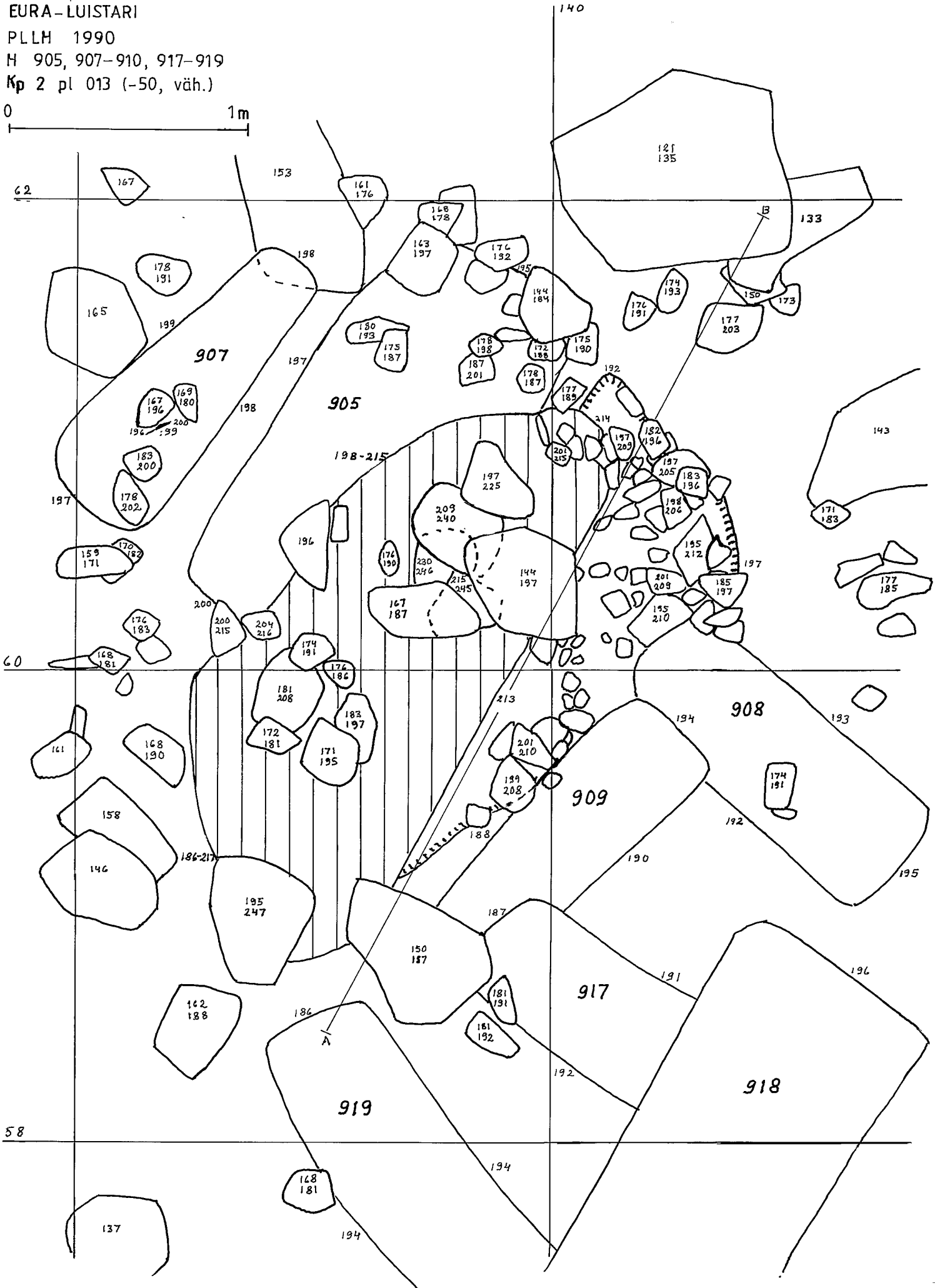
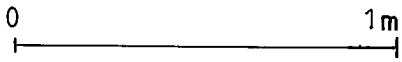


EURA-LUISTARI

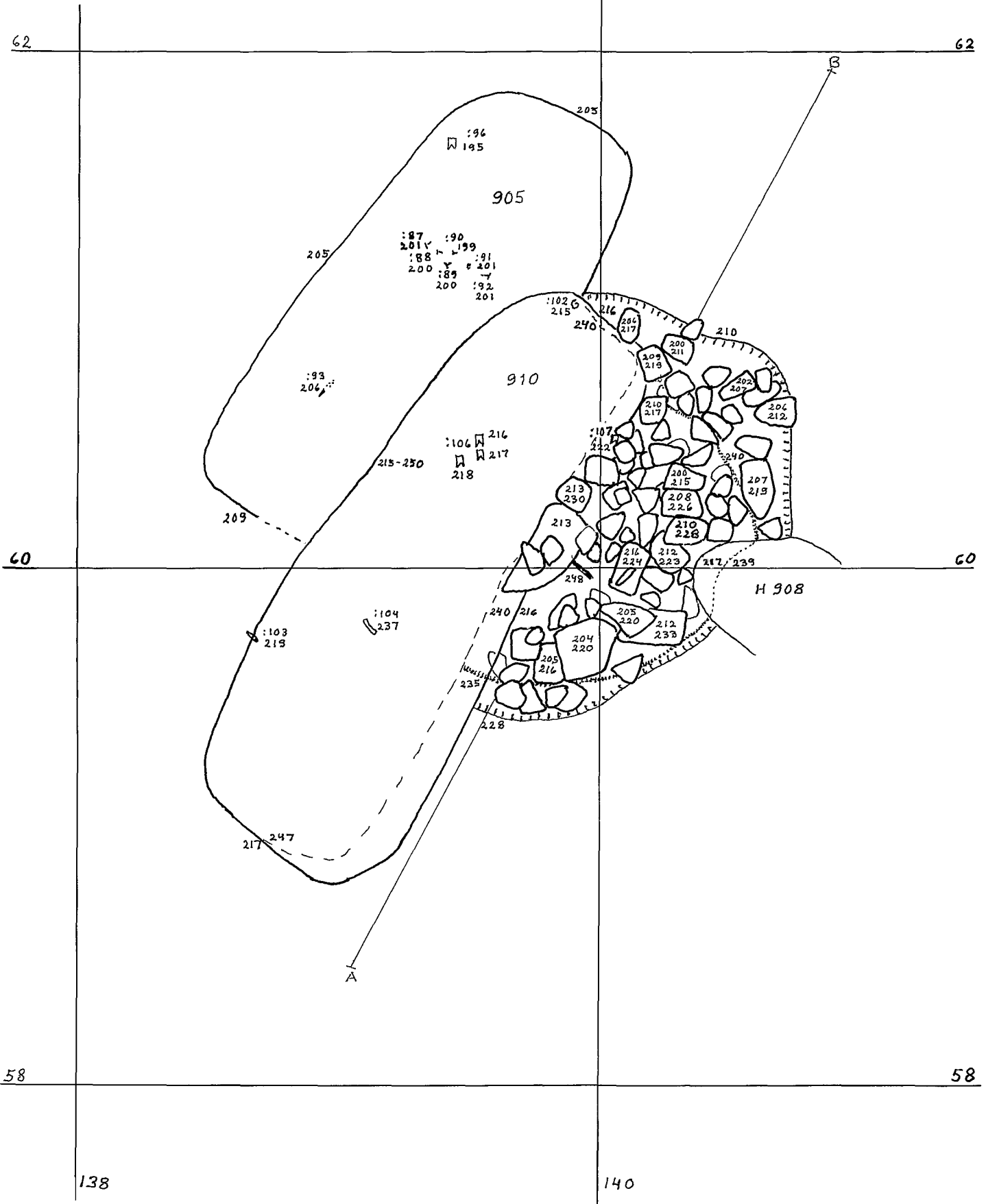

PLH 1990

M 905, 907-910, 917-919

Kp 2 pl 013 (-50, väh.)



EURA-LUISTARI
PLLH 1990
H 905, 910
Kp 2 pl 013 (-50, väh.)

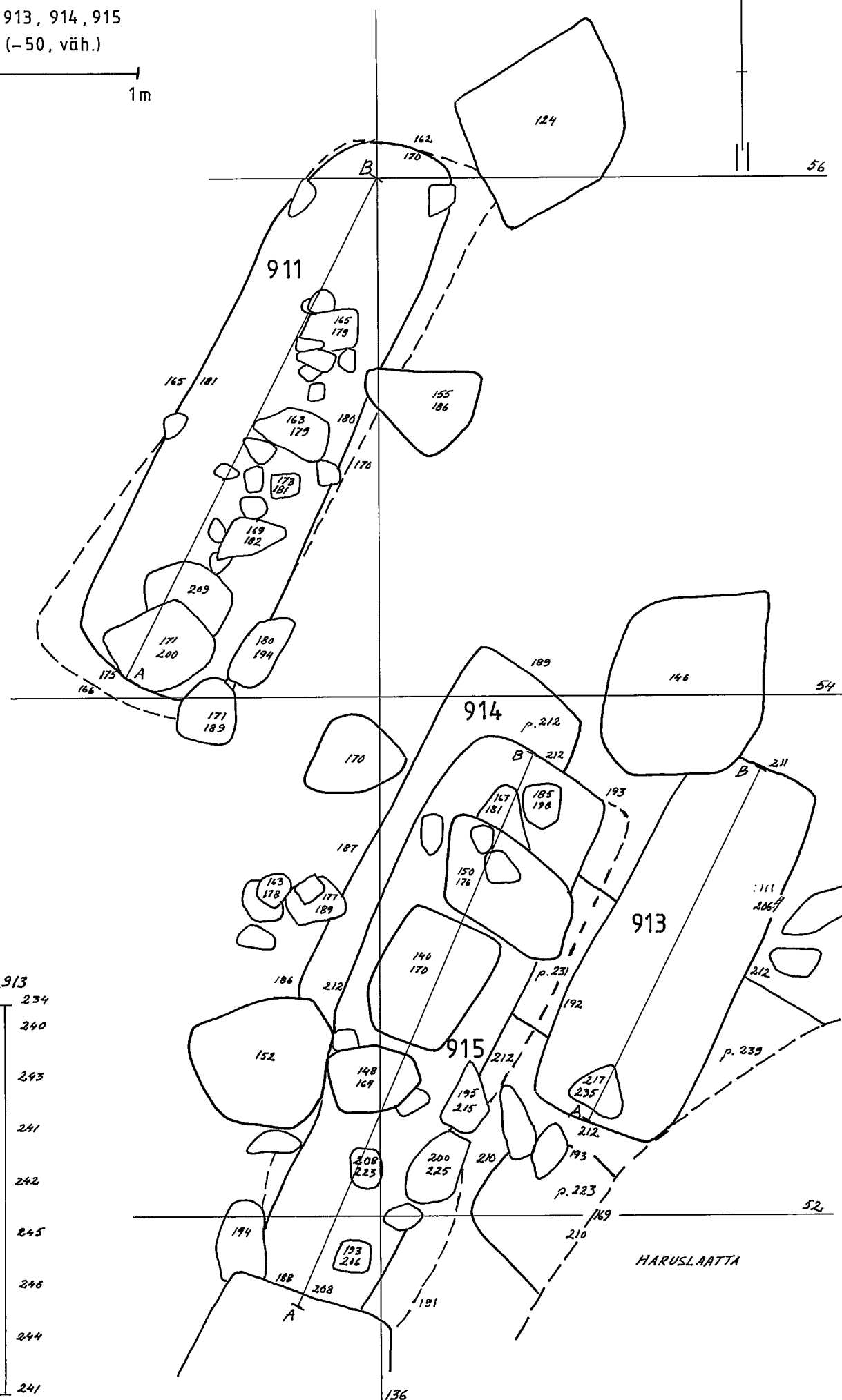
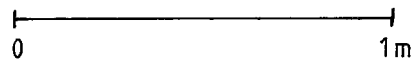


ÉURA-LUISTARI

P-L. Lehtosalo-Hilander 1990

Haudat 911, 913, 914, 915

Kp 2 pl. 013 (-50, väh.)



H. 915		
B	226	
H. 911	217	228
B	220	233
	222	234
	222	237
H. 913		
B	234	240
	223	236
	222	239
	224	238
	221	238
	213	240
	211	240
	212	238
A	204	232
A		241

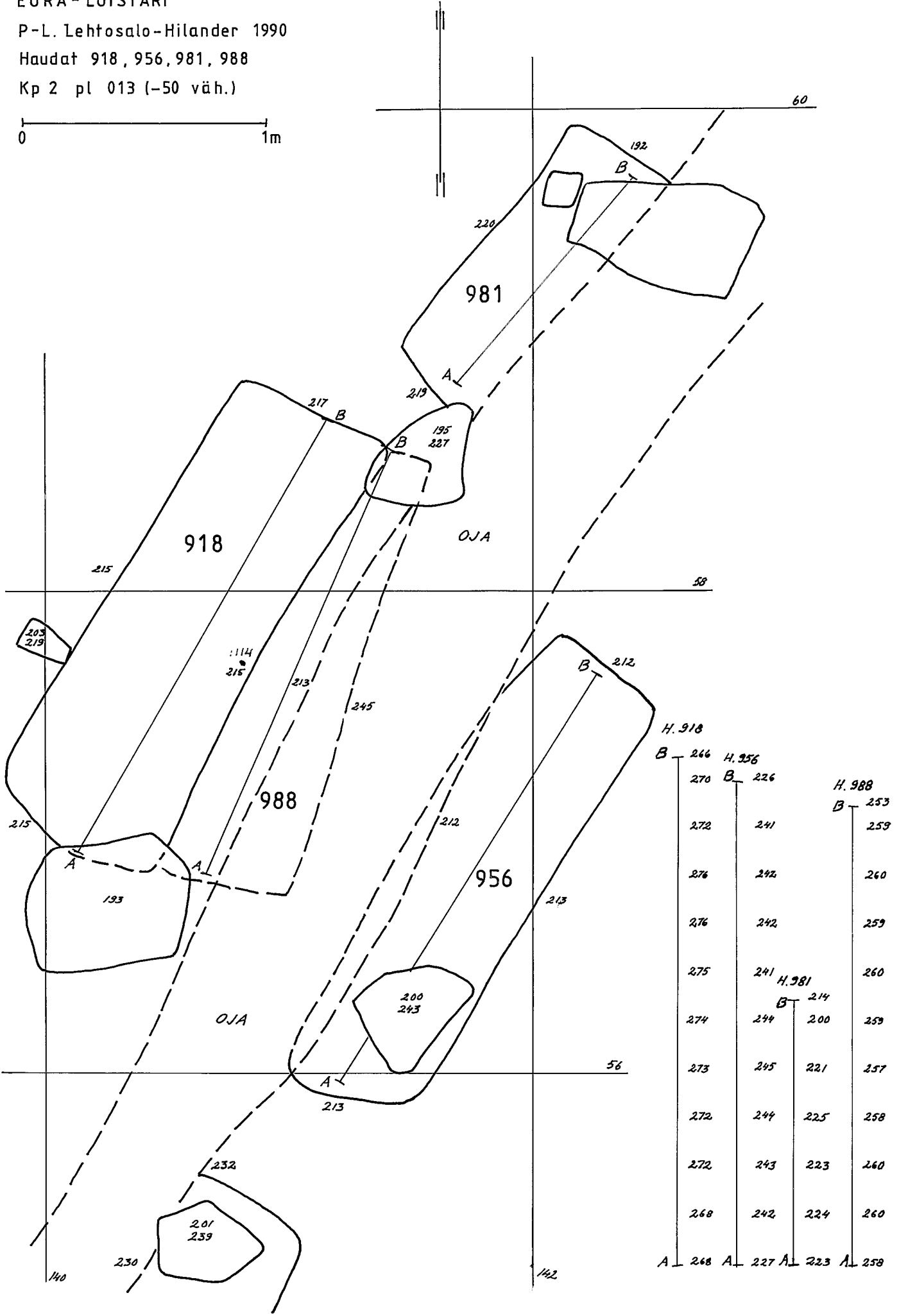

HARUSLAATTA

EURA - LUISTARI

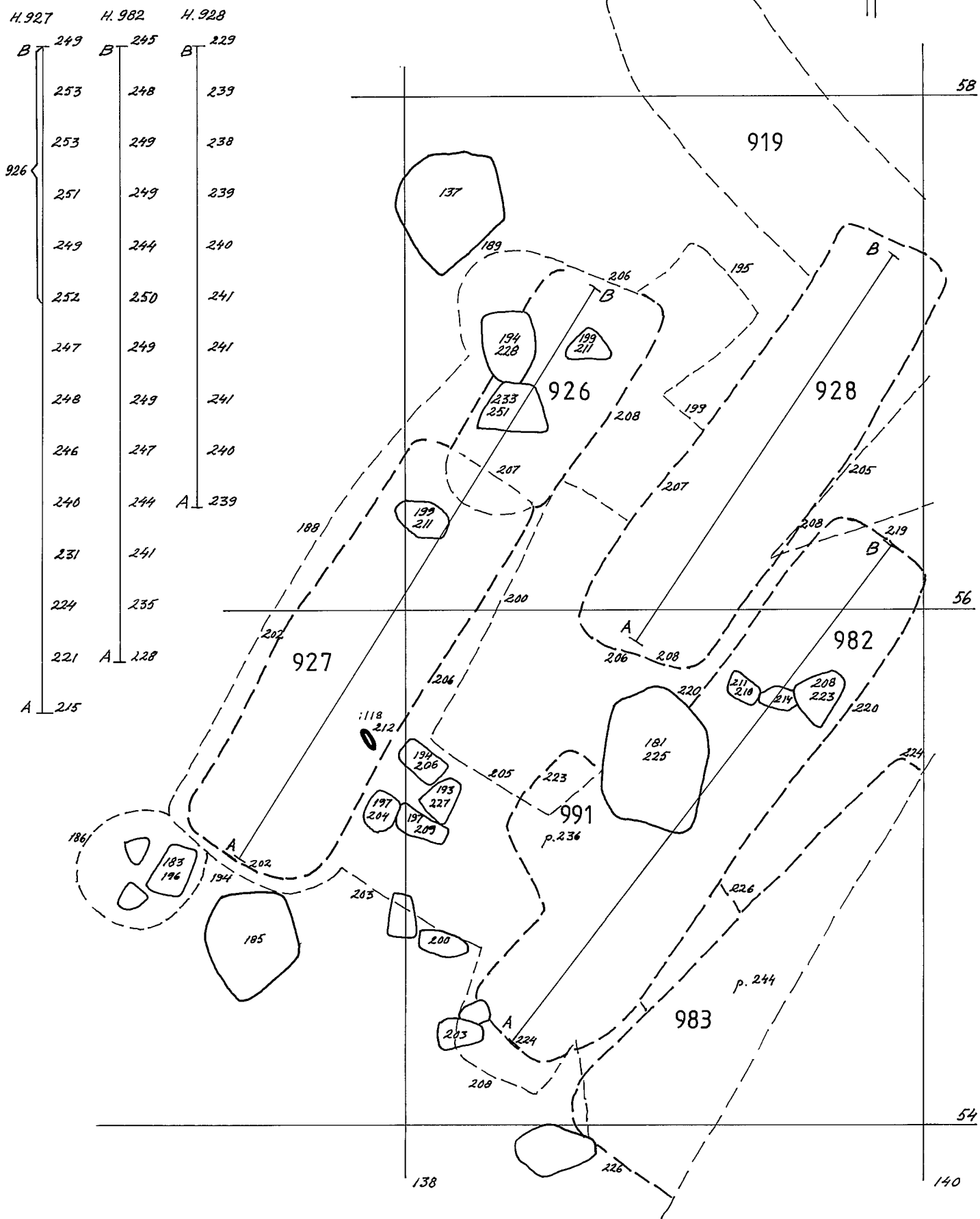

P-L. Lehtosalo-Hilander 1990

Haudat 918, 956, 981, 988

Kp 2 pl 013 (-50 v.äh.)



H. 918	B	266	H. 956	B	226	H. 988	B	253
		270			241			259
		272			242			260
		276			242			259
		276			241	H. 981		260
		275			244	B	214	259
		274			200			257
		273			245	A	221	258
		272			244			260
		272			243			260
		268			242			260
A	268	A	227	A	223	A	258	

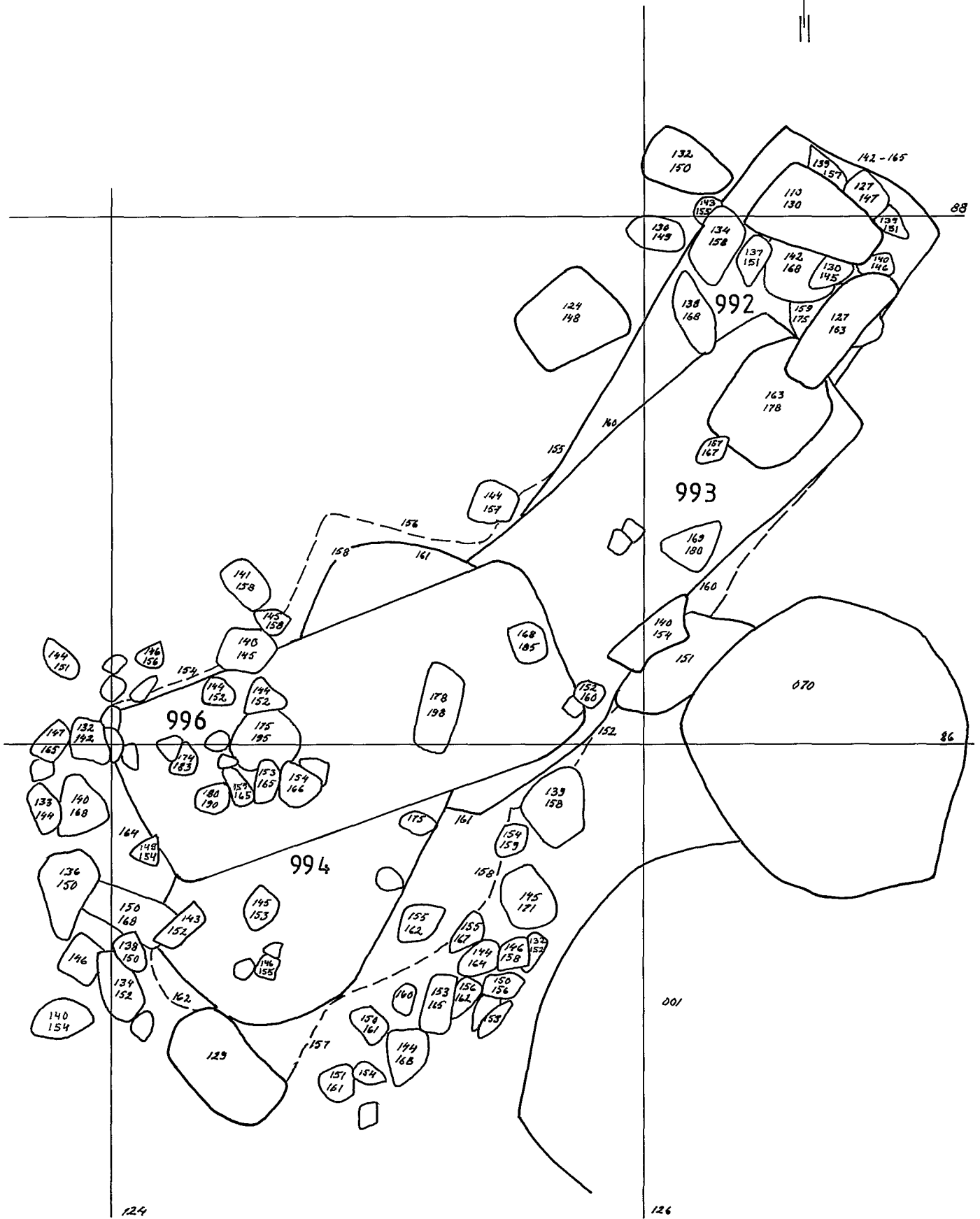



EURA-LUISTARI

P.-L. Lehtosalo-Hilander 1990

Haudat 992, 993, 994, 996

Kp 2 pl 013 (-50, väh.)

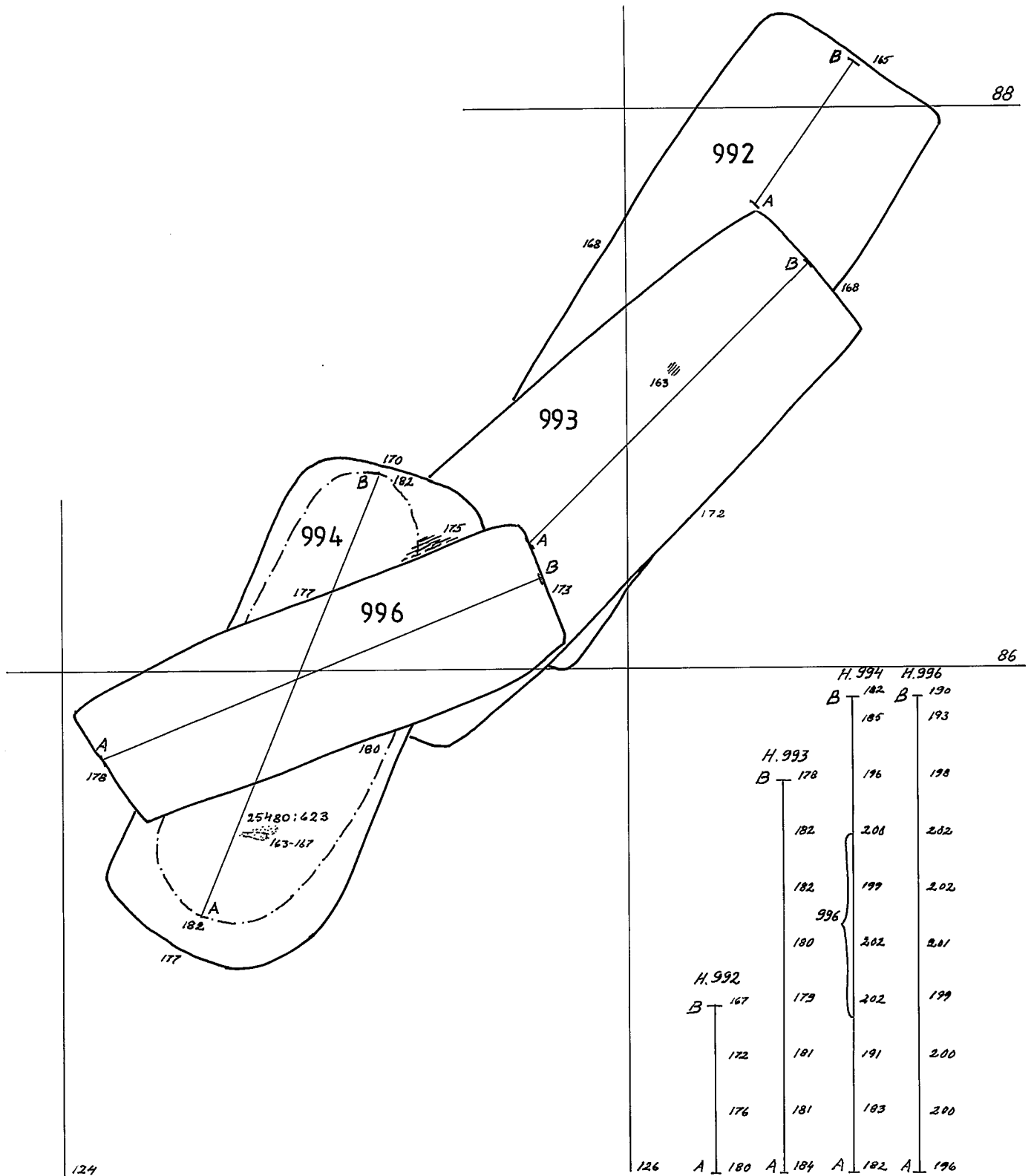


EURA - LUISTARI

P-L. Lehtosalo-Hilander 1990

Haudat 992, 993, 994, 996

Kp 2 pl. 013 (-50 väh.)

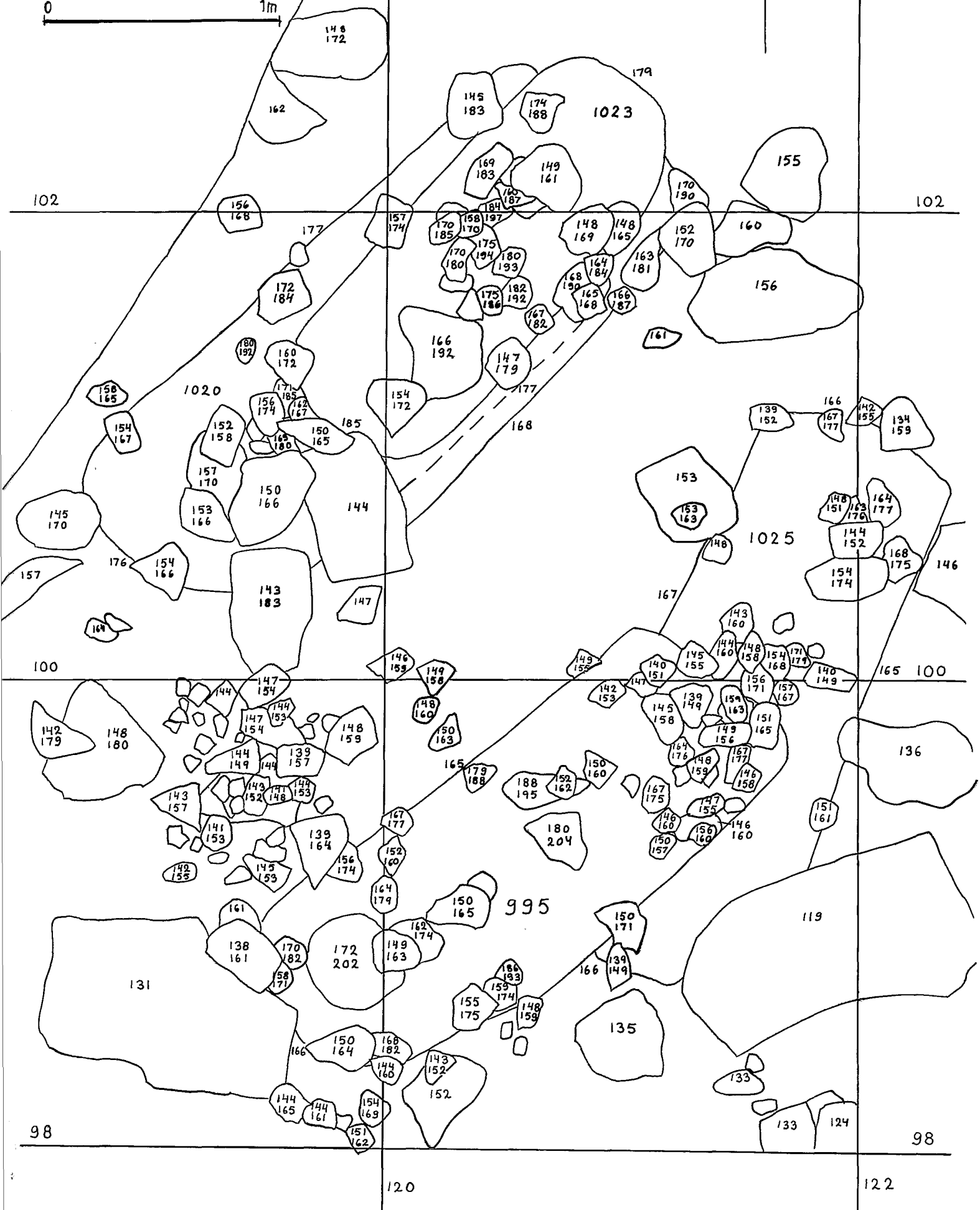


EURA LUISTARI

PLLH 1990

H 995, 1020, 1023, 1025

Kp 2 pl 013 (-50, väh.)



EURA LUISTARI

PLLH 1990

H 995, 1020, 1023, 1025

Kp 2 pl 013 (-50, väh.)

0 1m



175

122

102

102

100

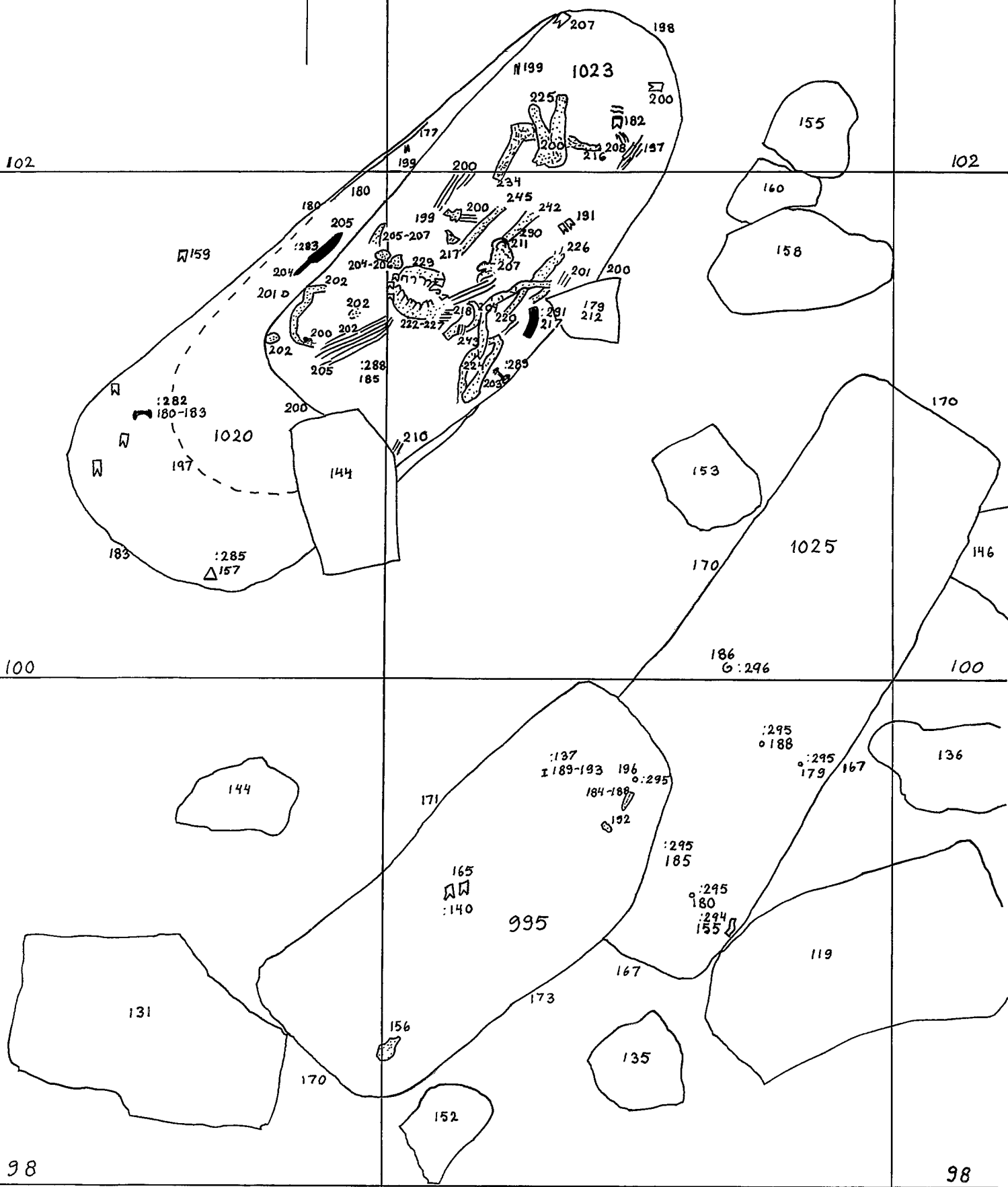
100

98

98

120

122




EURA - LUISTARI

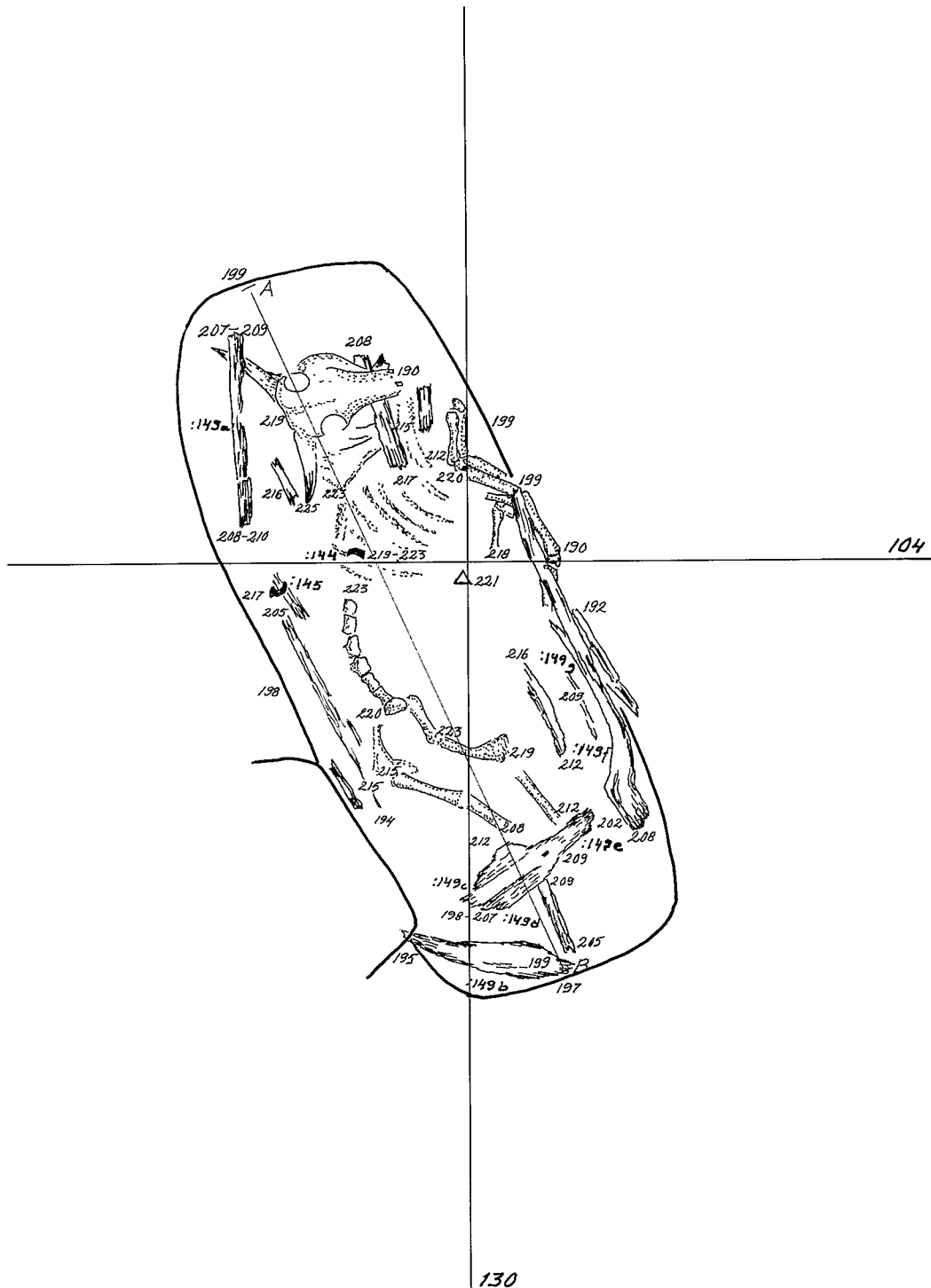
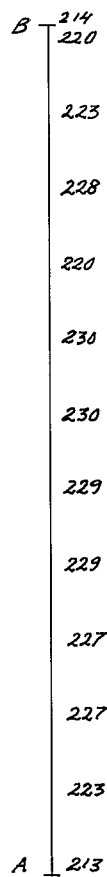
P-L. Lehtosalo-Hilander 1990

Hauta 997

Kp 2 pl. 013 (-50, väh.)



H. 997

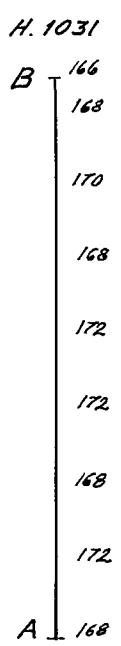
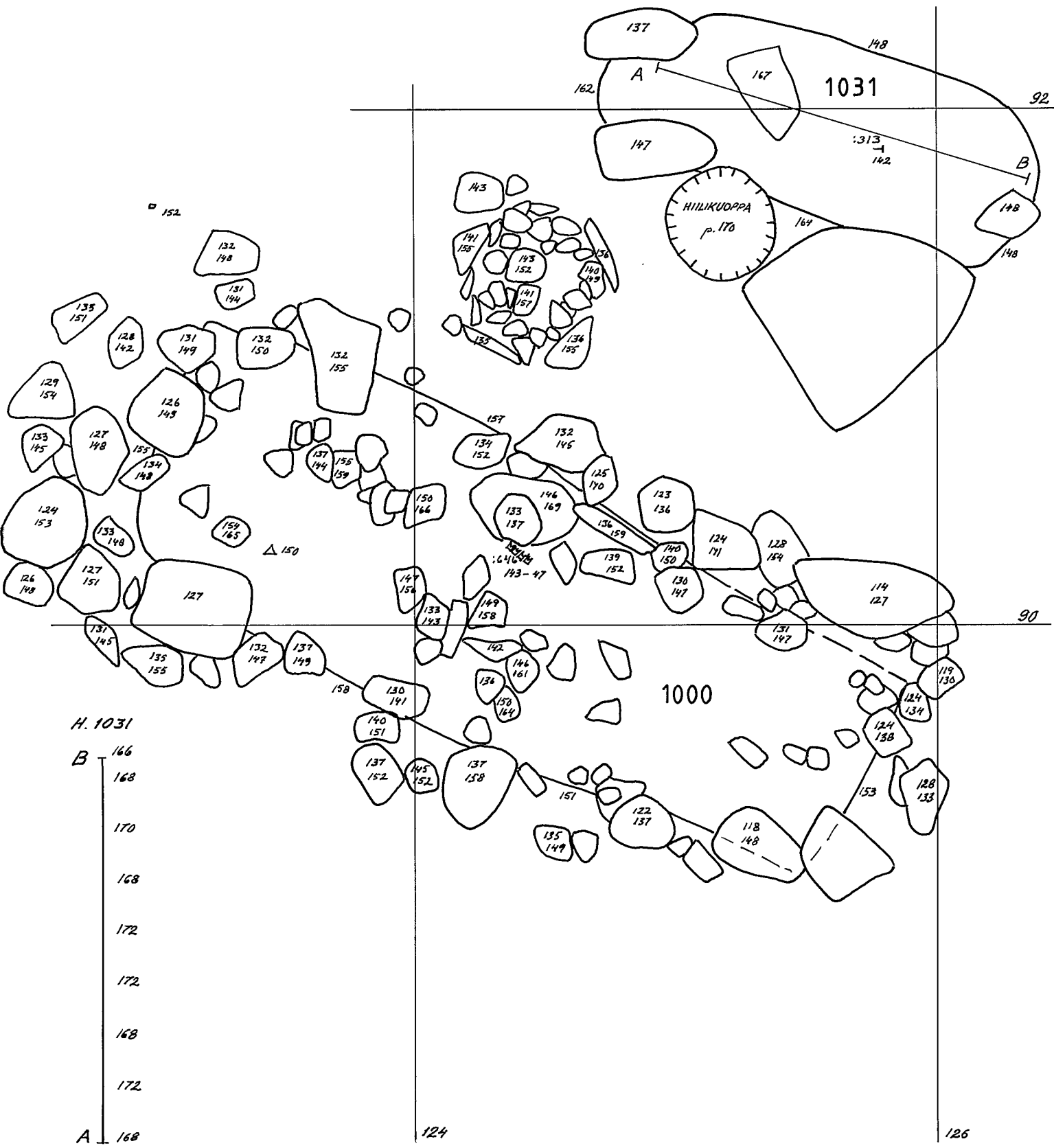


EURA-LUISTARI

P-L. Lehtosalo - Hilander 1990

Haudat 1000, 1031

Kp2 pl. 013 (-50 v.h.)



124

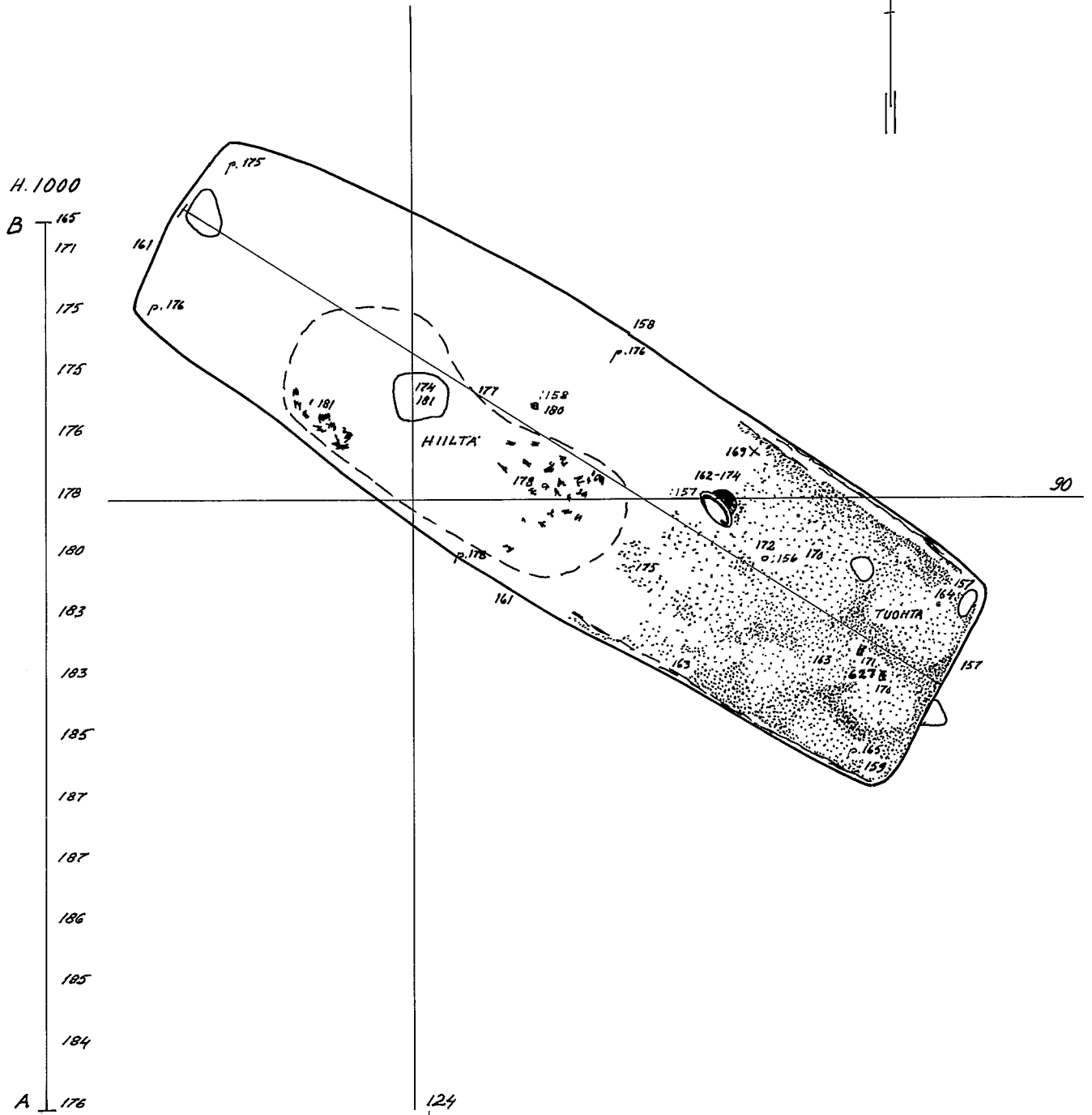
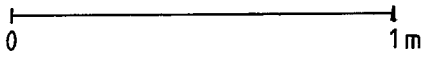
126

EURA - LUISTARI

P-L. Lehtosalo-Hilander 1990

Hauta 1000

Kp 2 pl. 013 (- 50 väh.)

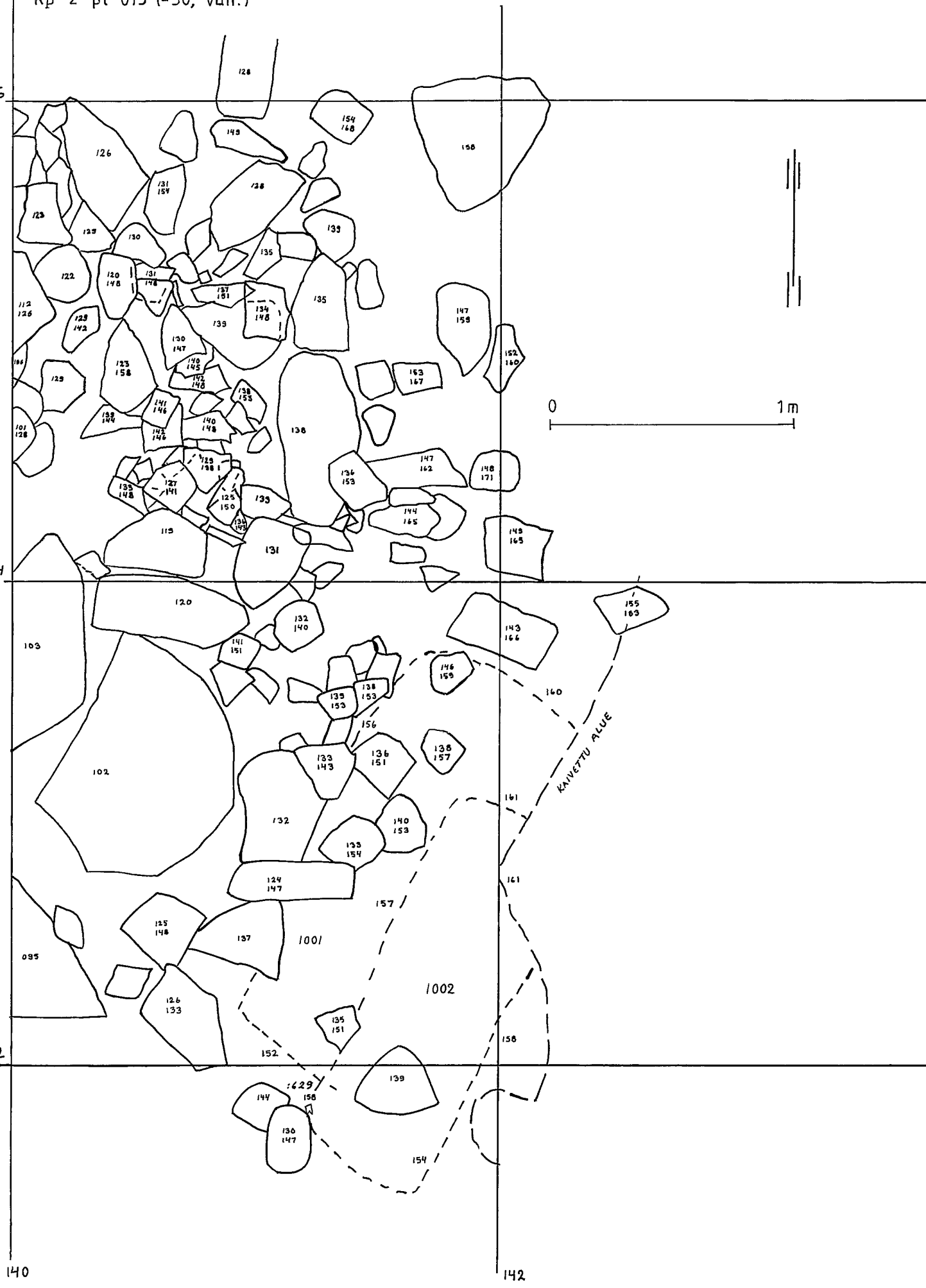


EURA - LUISTARI
PL LH 1990
H 1001-1003
Kp 2 pl 013 (-50, väh.)

96

94


92



140

142

EURA - LUISTARI
P - L. Lehtosalo - Hilander 1990
Haudat 1001 - 1003
Kp. 2 pl. 013 (-50, vähennetty)

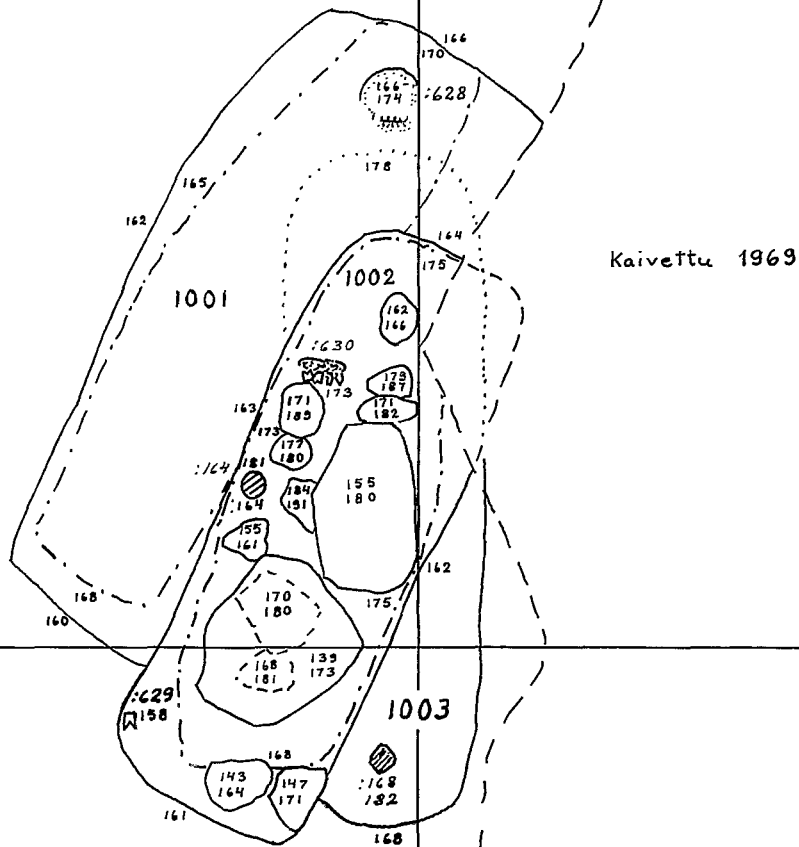


94

94

92

92



142

EURA - LUISTARI
P-L. Lehtosalo - Hilander 1990
Hauta 1010 ympäristöineen
Kp 2 pl. 013 (-50, väh.)

75



108

108

106

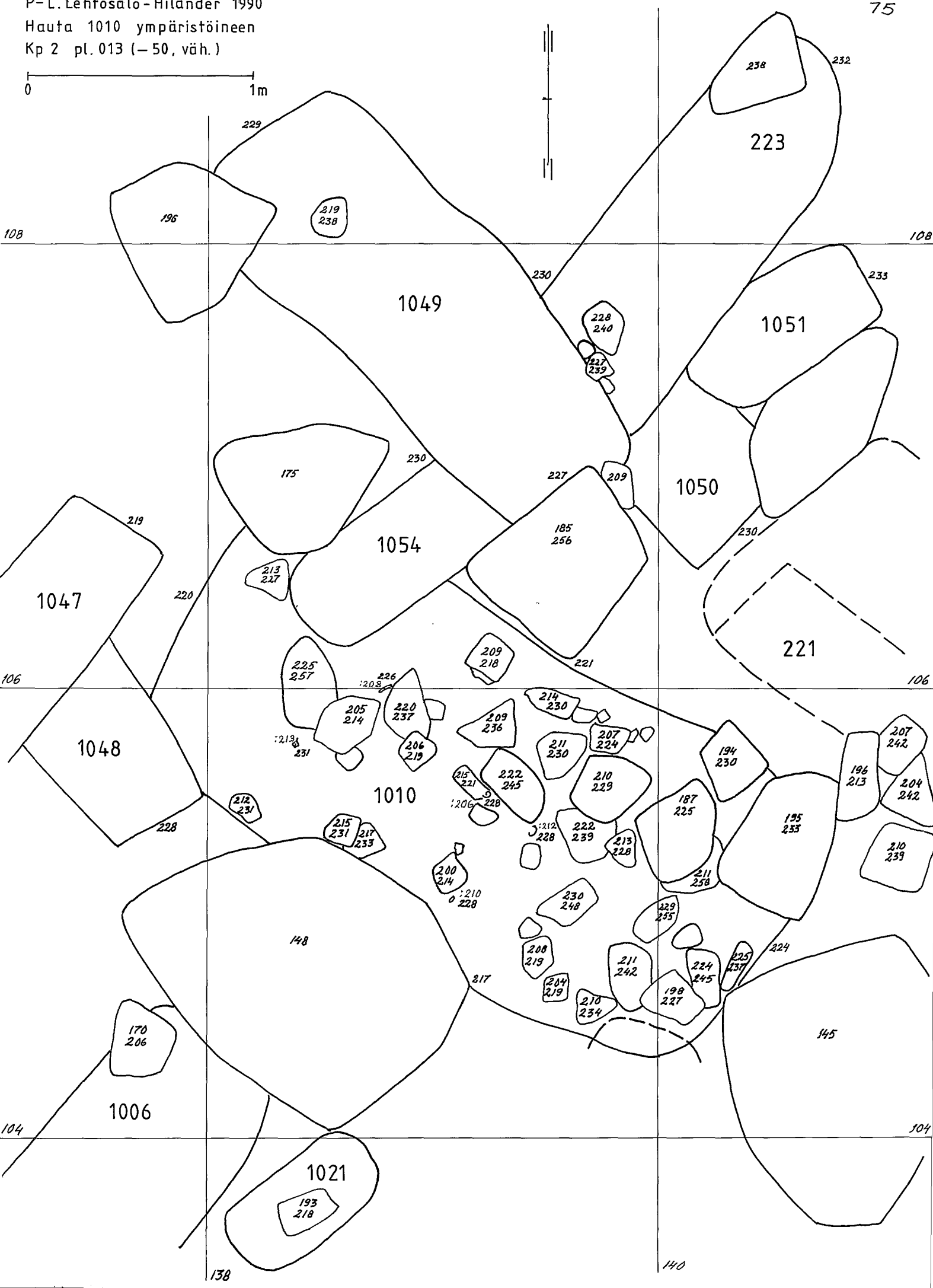
106

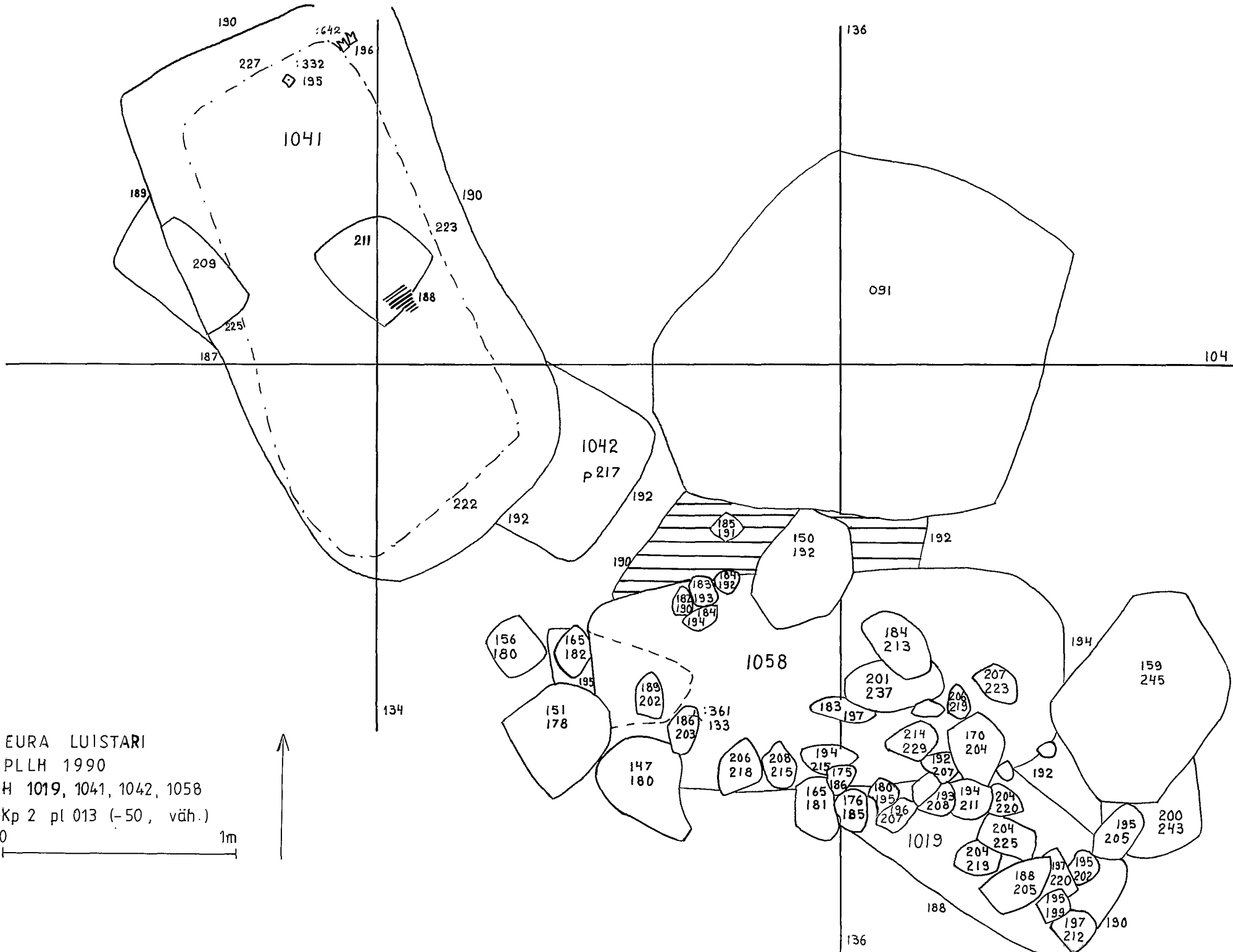
104

104

138

140





EURA LUISTARI

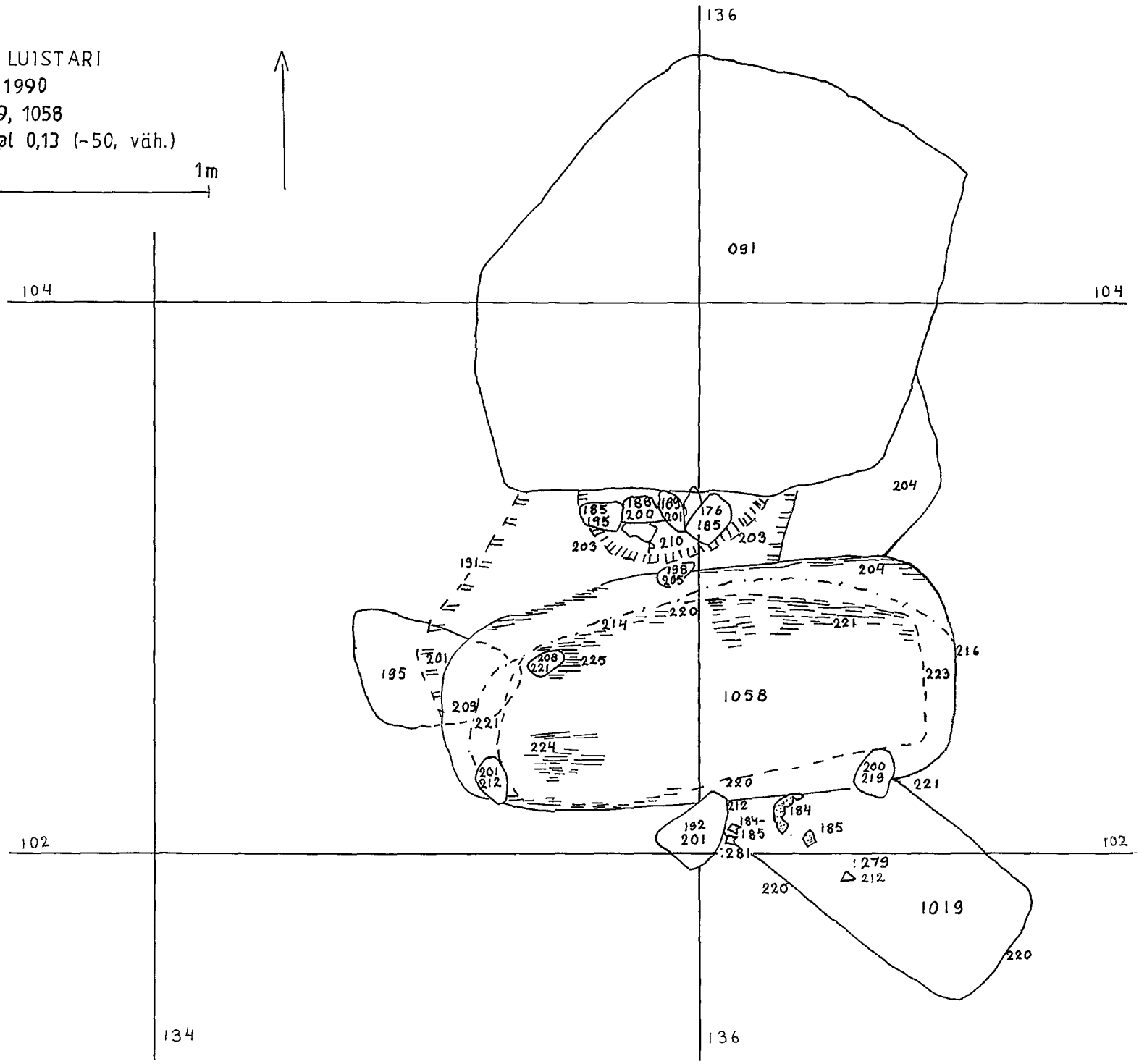
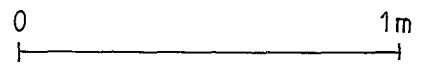
PLLH 1990

H 1019, 1041, 1042, 1058

Kp 2 pl 013 (-50, väh.)

0 1m

EURA LUISTARI
PLLH 1990
H 1019, 1058
Kp 2 pl 0,13 (-50, väh.)



EURA - LUISTARI

P - L Lehtosalo - Hilander 1990

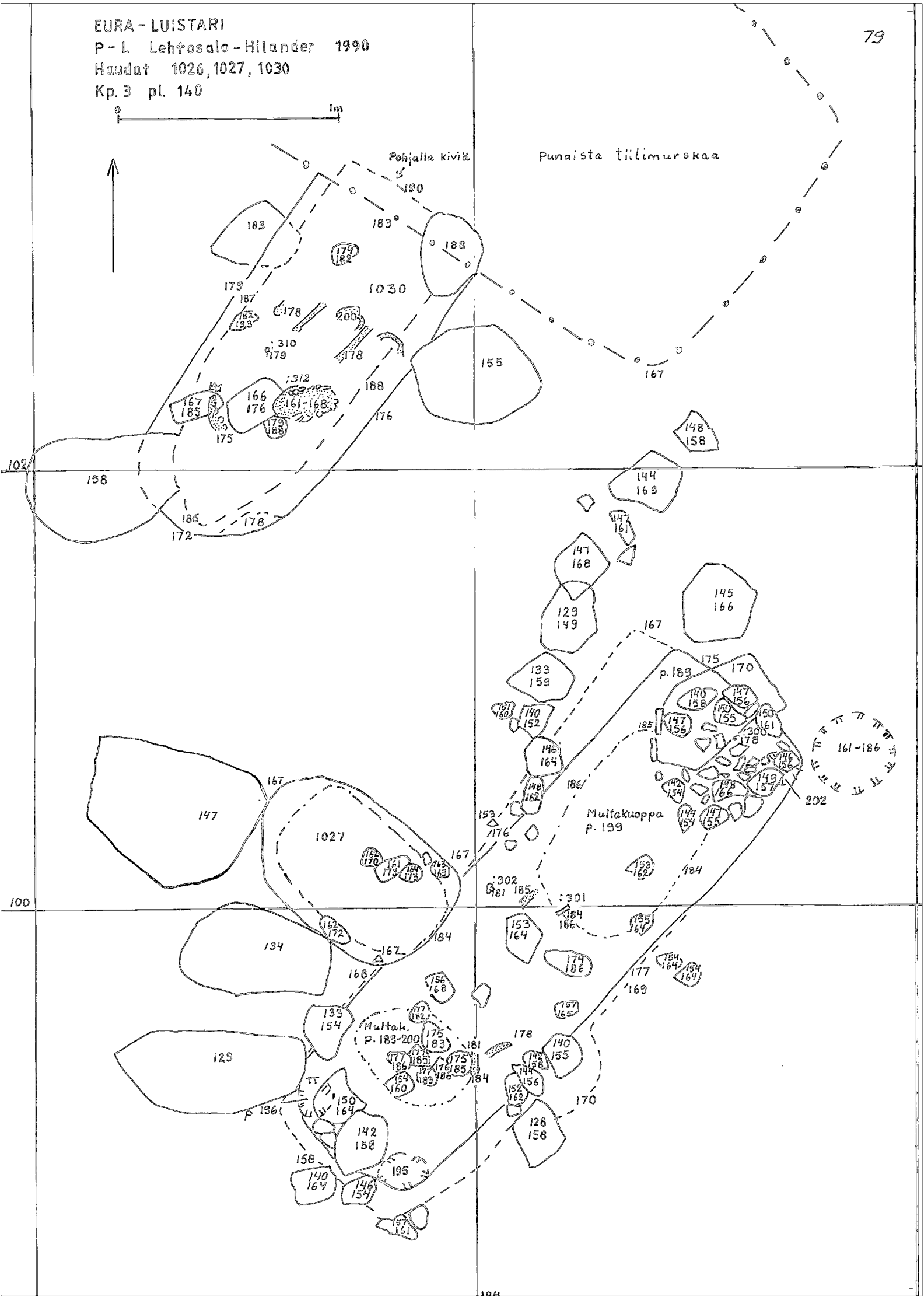
Haudat 1026, 1027, 1030

Kp. 3 pl. 140



Pohjalla kiviä

Punaista tiilimurskaa



102

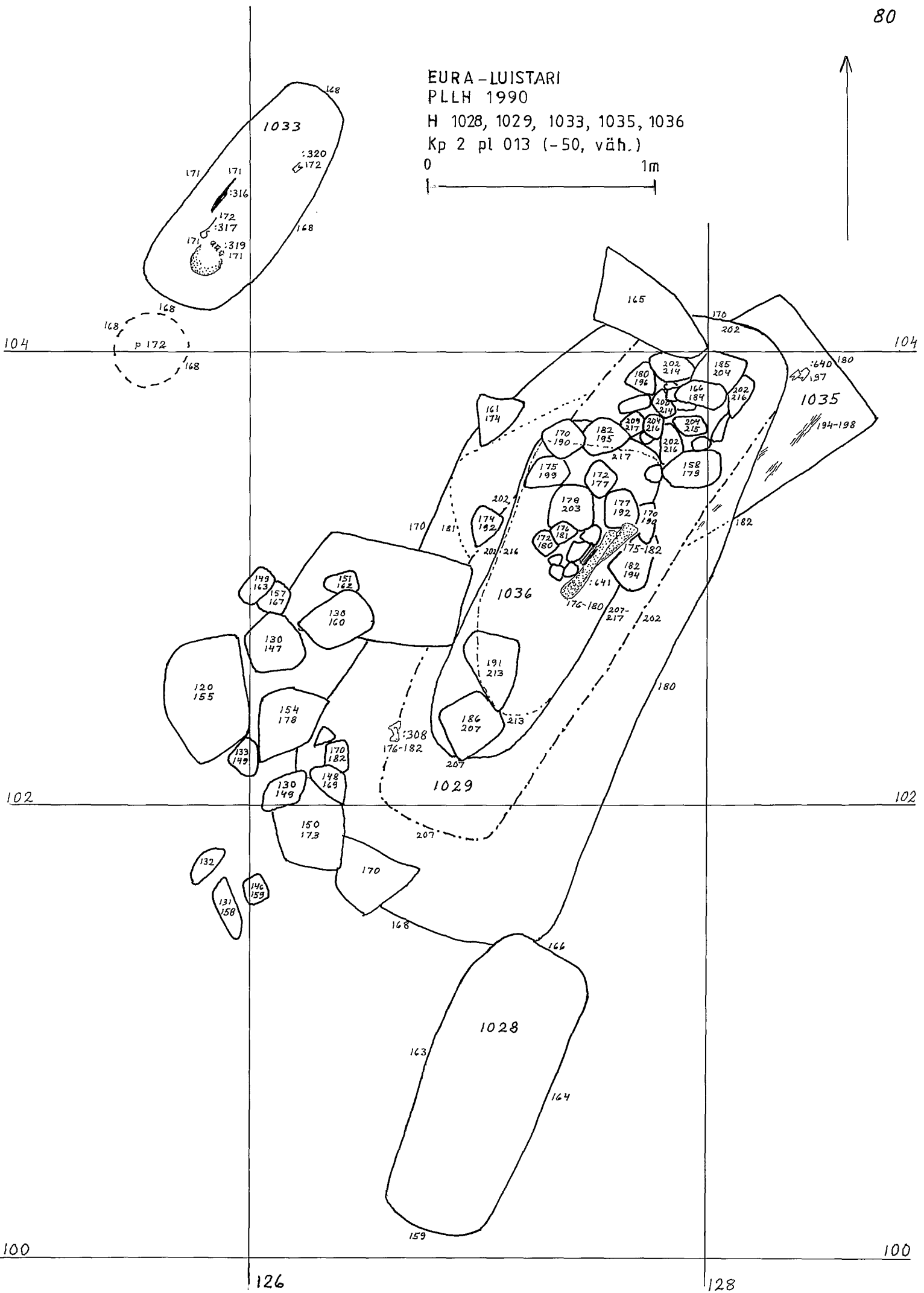

100

161-186

1024

EURA-LUISTARI
PLLH 1990

H 1028, 1029, 1033, 1035, 1036
Kp 2 pl 013 (-50, väh.)



104

104

102

102


100

100

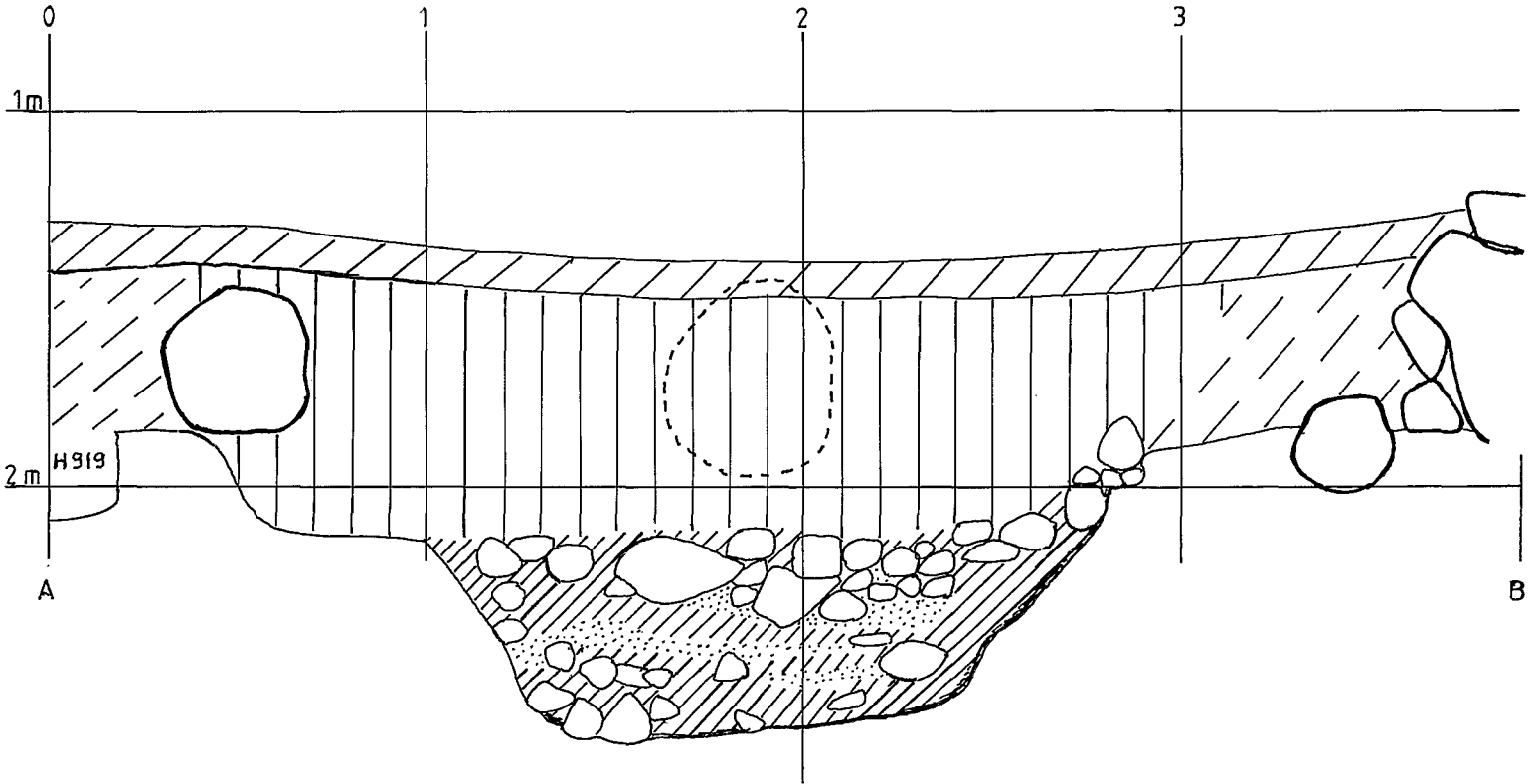
126

128

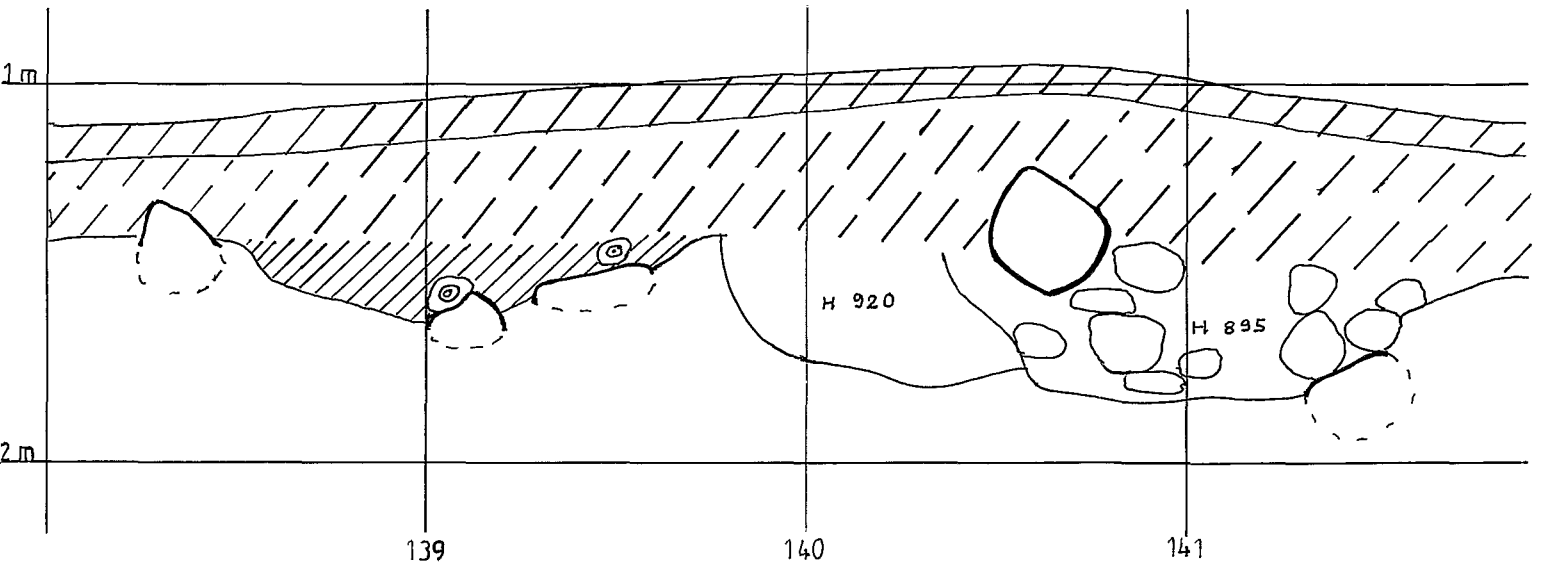
EURA LUISTARI
PLLH 1990
Liesien profiileja
Kp 2 pl 013 (-50, väh.)



Liesi kohdassa 140/60



Liesi kohdassa 139/66



EURA-LUISTARI

PLLH 1990

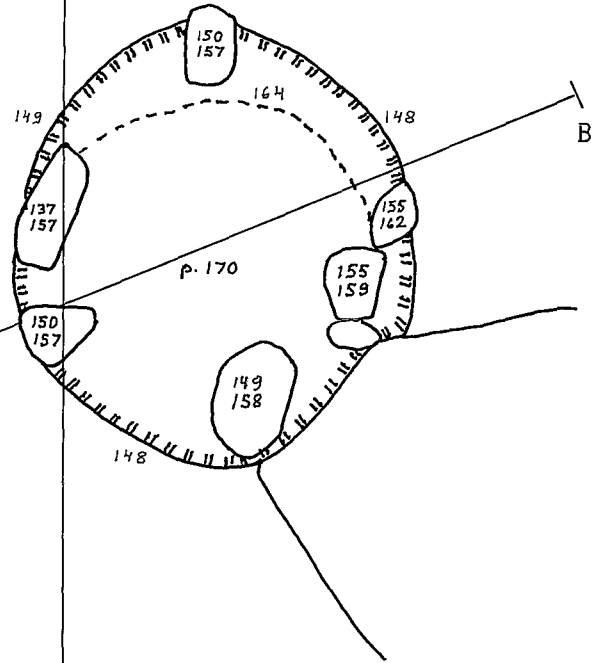
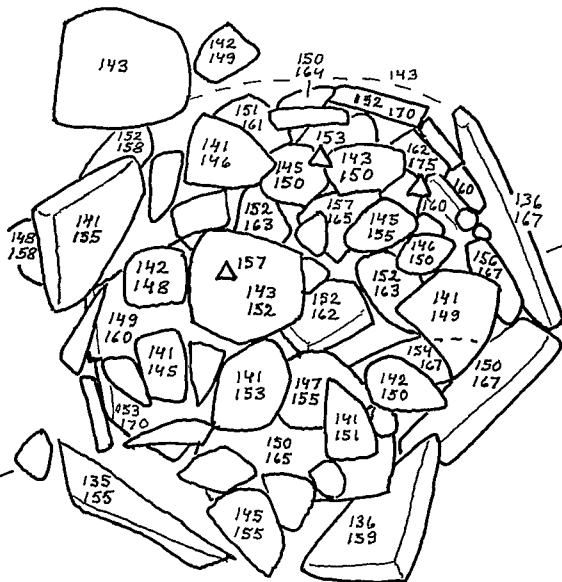
Latamus ja nokikuoppa ruuduissa 124-125/91

Kp 2 pl 013 (-50, väh.)

Mittakaava 1:10

92

91



124

125

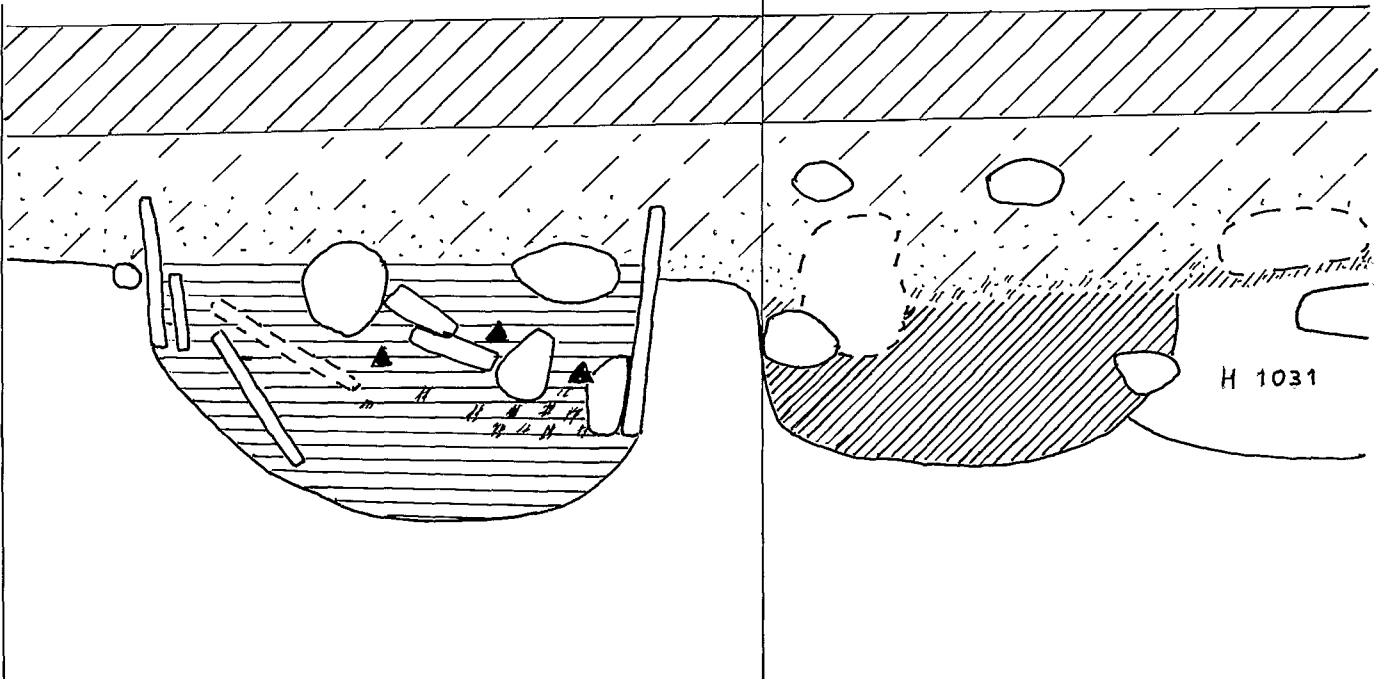
A

B

100

0

1m



EURA, LUISTARI

94708



1. Eteläinen alue,

kiveys lounaasta
Etualalla kivien
varaam nostettu
suuri laaka.

94742



2. Eteläinen alue,

kiveys ylhäältä,
luontainen?

94745



3. Eteläinen alue,

kiveys ylhäältä,
luontainen?, 146 166

EURA, LUISTARI

94803



4. Pohjoinen alue, kiveys
röykkiöstä pohjoiseen.
Kuvattu kaakosta.

94743



5. Eteläinen alue,
hiekkakivilaaosta tehtyä
kiveystä ruudussa 142/69,
(liesi kts. kartta),
kaakosta.


94704



6. Eteläinen alue,
pohjoiskoillisesta.

ÉURA, LUISTARI

94720



7. Eteläinen alue,
H 911 ym., itäkoillisesta.

94730



8. Eteläinen alue,
kivikkoa, mittei pohjoisesta.


94725



9. Eteläinen alue,
reikäkiven puolikas,
kuvattu ylhäältä.

Eura, Luistari

94726



10. Eteläinen alue,
kivikko koillisesta.

94716



11. Eteläinen alue,
H 893 ym., koillisesta.

94709



12. Eteläinen alue, H 894
ja H 896 ym., etelästä

94747



13. Eteläinen alue,
H 893 lounaasta.

EURA, LUISTARI

94706



14. Eteläinen alue,
H 893, idästä.
Kaivauksen alku.

94731



15. Eteläinen alue,
H 893, ylhäältä.
Kaivauksen alku.

94757



16. Eteläinen alue,
H 893, saviastia

EURA, LUISTARI

94703



17. Eteläinen alue,
H 894 ja H 896-898 ylhäältä
pohjoiskoillisesta. 94755

94748



18. Eteläinen alue, H 894 ja
H 912, ylhäältä lounaasta.
94766



19. Eteläinen alue,
H 894 lounaasta.



20. Eteläinen alue,
H 894 löydöt laillisesta.
Valok. Lehtosalo-Hilander 1990

EURA, LUISTARI

94767



21. Eteläinen alue,
H 894 löydöt laillisesta.

94769



22. Eteläinen alue,
H 895 etelästä.

94780



23. Eteläinen alue,
H 895 etelästä.

94758



24. Eteläinen alue,
H 895 ylhäältä pohjoisesta.
Valok. Lehtosalo-Hilander 1990

EURA, LUISTARI

94770



25. Eteläinen alue,
H 895 ylhäältä pohjoisesta.

94773



26. Eteläinen alue,
H 895 pohjoisesta.

94718



27. Eteläinen alue,
H 900 eteläkaakosta.

94712



28. Eteläinen alue,
H 900, eteläkaakosta.
Valok. Lehtosalo-Hilander 1990

NURIN

EURA, LUISTARI

94734



29. Eteläinen alue,
H 900 ylhäältä.

94735



30. Eteläinen alue,
H 900, keihäänkärjet.

94740



31. Eteläinen alue
H 900, solki ylhäältä.

94737



32. Eteläinen alue,
H 900, vyön päättehelat.
Valok. Lehtosalo-Hilander 1990

EURA, LUISTARI

94751



33. Eteläinen alue,
H 901 ylhäältä pohjoisesta.

94760



34. Eteläinen alue,
H 901 ylhäältä pohjoisesta.

94762



35. Eteläinen alue. Miekka, veitsi ja
solki haudassa 901 lännestä.

94763



36. Eteläinen alue, solki hau-
dassa 901 ylhäältä
Valok. Lehtosalo-Hilander 1990.

ÉURA, LUISTARI

94717



37. Eteläinen alue,

H 894 ym., luoteesta.

Alhaalla oikealla
hauta 912.

94753



38. Eteläinen alue,

H 905, nautoja ku-
vattuina etelästä.

94764



39. Eteläinen alue,

H 908, H 909, H 917, liesi,

H 910, H 905 ja pohjassa,

koillisesta.

94781



40. Eteläinen alue,

H 910 ja liesi,

etelälounaasta.

94795



41. Eteläinen alue,

H 908, H 909, H 917, H 918,

H 928 ym. Etualalla

liesi ja syvään kaivettu H 910,

pohjoiskoillisesta.

94778



42. Eteläinen alue,

lieden profiili

luoteesta.

EURA, LUISTARI

94792



43. Eteläinen alue,
merkittävä laatta
ruudussa 140/62
länneestä.

94789



44. Eteläinen alue,
hiilikuoppa ruudussa
129/63. Kaakosta.

94785



45. Eteläinen alue,
yleiskuva luoteesta.

EURA, LUISTARI

94794



46. Eteläinen alue,
yleiskuva koillisesta.

94782



47. Eteläinen alue,
yleiskuva koillisesta.

94797



48. Eteläinen alue,
yleiskuva etelästä.

94705



49. Eteläinen alue,
kaivajien
ryhmäkuvot:
Frans Hartman
Harri Poukka
Päivi Hakanpää
Esa Saari
Tomi Einonen
Johanna Seppä
Pirkko-Liisa L-H
Ulla Heino
Raimo Hilander

94800



50. Pohjoinen alue,
kaivajien
ryhmäkuvot:
Anssi Tuomisto
Arto Heinonen
Taneli Lahtinen
P.-d. L-H
Päivi Hakanpää
Raisa Hilander
Susanna Mäkinen
Johanna Seppä
Pekka Väinönmäki
Kati Hilander
Frans Hartman

94801



51. Pohjoisen alueen
juuri avattua
länsiosaa, kuvottuna
etelästä. Oikeassa
alokulmassa näkyvä
kiveys on syntynyt
osaksi sen jälkeen
kun hauta 1034 oli
kaivettu. Haudan
1000 kaakkoispään
reunakiveys alkaa
erottua vasemmalla.

EURA, LUISTARI

94846



52. Pohjoisen alueen
itäästä etelälounaasta.

94816



53. Pohjoinen alue,
yleiskuva lounaasta.

94812



54. Pohjoinen alue,
yleiskuva pohjoisesta.


EURA, LUISTARI

94875



55. Pohjoinen alue,
röykkiön pohjoisreuna,
koillisesta.

94818



56. Pohjoinen alue,
röykkiön pohjoisreuna,
pohjoisesta.

94824



57. Pohjoinen alue,
H 995 ja H 1025, etelästä.


EURO, LUUSTARI

94805



58. Pohjoisen alueen itäosa,
röykkiön itäosivua, etelästä.

94815



59. Pohjoinen alue, H 932
lounaasta.

94836



60. Pohjoinen alue,
H 935, kaakkoisesta.

94877



61. Pohjoinen alue,
H 997 kaakosta.

Valok. Lehtosalo - Hillander 1990

EURA, LUISTARI

94855



*62. Pohjoinen alue,
H 997 Kaakosta.*

94889



*63. Pohjoinen alue,
H 997, Kaakosta.*

94887



*64. Pohjoinen alue,
H 997 luoteesta.*

94857



*65. Pohjoinen alue,
H 997 luoteesta.
Valok. Lehtosalo - Hilander 1990*

EURA, LUISTARI

94883



66. Pohjoinen alue

H 997 kiveys, lounaasta.

94890



67. Pohjoinen alue,

H 997 kaakköispää,

kuattu lounaasta

94822



68. Pohjoinen alue,

H 998, kaaksosta.

EURA, LUISTARI

94823



69. Pohjoinen alue,
H 998, kaakosta.

94827



70. Pohjoinen alue,
H 999, etelästä.

94829



71. Pohjoinen alue,
H 999, koillisesta.


EURA, LUISTARI

94880



72. Pohjoinen alue,
H 999, kaakosta.

94821



73. Pohjoinen alue,
H 1000 aivan alussa, luoteesta.

94860



74. Pohjoinen alue,
H 1000 kaakosta.

94861



75. Pohjoinen alue, H 1000
Silventupura luoteesta.
Valok. Lehtosalo-Hilander 1990

EURA, LUISTARI

94813



76. Pohjoinen alue,
H 1000 luoteesta.

94835



77. Pohjoinen alue,
H 1000 ,
Kilvenkypura,
ylhäältä luoteesta.

94847



78. Pohjoinen alue,
H 1015 , Koillisesta.

94838



79. Pohjoinen alue,
laakokiviukuoppa,
ylhäältä ^{länneestä} lounaasta.

94863



80. Pohjoinen alue,
laakokiviukuoppa ja
saviastian paloja,
etelästä.

94811



81. Pohjoinen alue,
H 1001-1003 ja röykkiön
itäreuna, pohjoisesta.

EURA, LUISTARI

94809



82. Pohjoinen alue,
H 1001-1003,
lounaasta.

94895



83. Pohjoinen alue,
H 1008, lounaasta.


94851



84. Pohjoinen alue,
H 1008, 1006, H 1019 ym.,
idästä.

EURA, LUISTARI

94871



85. Pohjoinen alue,
H 1005 koillisesta.

94848



86. Pohjoinen alue,
H 1005 koillisesta.

94873



87. Pohjoinen alue,
H 1005, Keihäänkärki,
koillisesta.

94852



88. Pohjoinen alue, H 1005,
Keihäänkärki, koillisesta.
Valok. Lehtosalo-Hilander 1990

EURA, LUISTARI

94898



89. Pohjoinen alue,
H 1020 ja 1023, koillisesta.

94899



90. Pohjoinen alue,
H 1020 ja 1023, lounaasta.

94908



91. Pohjoinen alue,
H 1020 ja H 1023 lounaasta.

94909



92. Pohjoinen alue,
H 1020 ja 1023 lounaasta.
Valok. Lehtosalo - Hilander 1990.


EURA, LUISTARI

94904



93. Pohjoinen alue, H 1010,
kiveys kaakosta.

94905



94. Pohjoinen alue, H 1010,
luoteesta.

94915



95. Pohjoinen alue,
H 1010 kaakosta.

94917



96. Pohjoinen alue,
H 1010 luoteesta.
Valok. Lehtosala-Hlander 1990

EURA, LUISTARI

94913



97. Pohjoinen alue

H 1010, Kaakosta.

94921



98. Pohjoinen alue,

H 1010, Saviasta,

ylhäältä etelästä.

94916



99. Pohjoinen alue,

H 1010,

Kaakosta.

EURA, LUISTARI

94911



100. Pohjoinen alue,
H 1010 Kaarikunta,
ylhäältä etelästä.

94924



101. Pohjoinen alue,
H 1010 Kaarikunnan
jäännös, ylhäältä
koillisesta.

94865



102. Pohjoinen alue,
H 1026, sateen jälkeen
lounaasta.

Euna-Luistari

P.-L. Lehtosalo-Hilander 1990

94858



103. Pohjoinen alue. Hauta 1026 ylhäältä kaakosta kaivauksen alkuvaiheessa.

94885



104. Haudat 1026 ja 1027 lounaasta samassa tasossa kuin edellä.

94839



105. Haudat 1026 ja 1027 n. 20 cm alempana kuin kuvassa 103. Kuvattu ylhäältä kaakosta.

94886



106. Haudat 1028, 1029, 1035 ja 1036 lounaasta. Oikeassa reunassa kivillä täytettyä ojaa, joka oli riihen perustan alla.

94841



107. Pohjoista kaivausaluetta, m.m. haudat 1028, 1029, 1035 ja 1036 pohjoisesta kuvattuina.

94843



108. Hauta 1031, kiilikuoppa ja laakakivikuoppa pohjoiskoillisesta.

94902



109. Kilvenkupura ja keihäänkärki haudassa 1040 kaakosta.

EURA, LUISTARI

94830



110. Pohjoinen alue, H 1030,
H 995 ja 1025 koillisesta

94892



111. Pohjoinen alue,
H 1033 koillisesta.


94894



112. Pohjoinen alue,
H 1033 koillisesta

EURA, LUISTARI

94897



113. Pohjoinen alue,

H 1041 luotasta.

94866



114. Pohjoinen alue,

H 1041 luoteesta.