

Pirkko - Liisa Lehtosalo-Hilander

EURA - LUISTARI 1986

Kaivauskertomus

Kertomus kaivauksesta, jonka dosentti Pirkko-Liisa Lehtosalo-Hilander suoritti Euran Kauttuan Luistarin kalmistossa (peruskartta 1134 07, x 6778 70-74, y 561 95 - 562 00, z n. 38 m) 28.5.-12.8.1986 Valtion humanistisen toimikunnan myöntämällä tutkimusmäärärahalta. Aikaisempia tutkimuksia on paikalla suorittanut Pirkko-Liisa Lehtosalo-Hilander vuosina 1969-1972, 1977, 1979 ja 1984. - Kertomukseen liittyy 32 karttaa ja 91 valokuvaa sekä negatiivit 68297-68419. Kaivauksessa saadut löydökset on luetteloitu Museoviraston esihistorian toimiston päänumerolla 23183.

Kesällä 1986 sain Valtion humanistiselta toimikunnalta määrärahan Euran Luistarin kalmiston jatkotutkimuksia varten, ja Euran kunta lupasi työllistettäviä nuoria kaivausapulaisiksi. Museoviraston annettua luvan tutkimuksiin suoritin kaivaukset A. Ahlström Osakeyhtiön omistamalla Luistarin alueella ajalla 28. 5. - 12. 8. 1986. Kaivauksilla työskentelivät tutkimusapulaisina ja -avustajina Jukka Sipilä (kesäkuussa), Jaana Riikonen, Liisi Eränkö ja Tiina Kujanen. Työssä oli eripituisia aikoja myös kolme turkulaista ja kaksi helsinkiläistä arkeologian opiskelijaa. Euran kunta maksoi viiden euralaisen kaivajapojan palkan. Lisäksi osallistuivat kaivauksiin vapaaehtoisena työvoimana Kati ja Raisa Hilander sekä Rauno Hilander, joka kesälomallaan huolehti pääasiassa valokuvauksesta ja teknillisistä yksityiskohdista. Alueen aukaisun ja peiton suoritti koneellisesti Raimo Nurminen.

Kaivauksen kohteeksi otettu alue sijaitsi kalmiston pohjoisosassa, välittömästi vuonna 1984 kaivetusta alueesta pohjoiseen ja koilliseen. Haudat 479, 481 ja 484, joista osa oli kaivettu vuonna 1984, kaivettiin nyt loppuun. Kalmiston pohjoisrajaa, jonka selvittäminen oli pantu kaivauksen yhdeksi tavoitteeksi, ei saavutettu, vaan kalmisto jatkuu koekaivauksen perusteella ainakin kymmenen metriä nyt kaivetun alueen pohjoisimmasta osasta pohjoiseen.

Suurin osa kesällä 1986 kaivettua aluetta oli vanhan peltotien alla, joten kovat tiekerrokset, jotka koostuivat sorasta, hiekasta ja puusta tai kaarnasta poistettiin kaivinkoneella. Ilmeisesti tie oli tehty vanhan pellon päälle, sillä tiekerrosten alla oli peltomultaa, ja vanhat pelto-ojat oli täytetty suurehkoilla kivillä ja kalkkitynnyreiden kovettuneilla pohjilla. Maata jouduttiin poistamaan 50-60 cm ennen kuin haudankuvia alkoi erottua.

Tietä näyttää reunustaneen risuaita. Tiestä koilliseen oli peltoa ja sen ja tien välissä oli oja, joka oli leikannut useita hautoja. Niinpä täällä hautojen pohjat saattoivat olla vain 20-40 cm ojan pohjaa alempana ja ne saatiin esiin vasta juuri ennen häviämistään.

Kaivausalue käsitti länsi-itäsuunnassa koko sen alueen, joka jäi vuoden 1969 kahden kaivausalueen välille, toisin sanoen se ulottui pohjois-eteläsuuntaisesta linjasta 108 linjaan 140. Alueen länsipäässä eteläraja kulki linjaa 118, mutta itäpäässä linjaa 110, vastaavasti alueen pohjoisraja oli lännessä linjalla 130, idässä linjalla 116. Alueen epäsäännöllinen muoto johtui siitä, että kaivettavaksi otettiin nimenomaan tienpohjan alue, jota rajoitti toisaalta palaneen

riihen kivijalka, toisaalta pelto-oja. Alueen koillisraja muodostui lopulta polvekkeiseksi, koska jotkin haudat jatkuivat ojan toiselle puolelle.

Tämän kokonaan tutkitun alueen laajuus oli n. 300 m². Sen lisäksi aukaistiin alueen länsiosasta pohjoiseen n. 8x8 m laaja alue, jonka havaittiin olevan täynnä hautoja. Nämä vain kartoitettiin, minkä jälkeen alue peitettiin. Toinen koalue avattiin peltoon aikaisemmin kaivettujen alueiden länsipuolelle. Sen pituus oli 52 m ja leveys n. 2 m. Täältä tavattiin vain yksi haudankuva pisteessä 89/109. Eri tavoin tutkittujen alueiden yhteispinta-ala oli n. 470 m².

Varsinaiselta kaivausalueelta tavattiin 152 hautaa, joiden lisäksi tutkittiin loppuun jo edellä mainitut v. 1984 puoliksi kaivetut haudat. Hautojen syvyys vaihteli huomattavasti. Matalimmat (haudat 529, 543, 590, 644) olivat vain 50-60 cm:n syvyisiä, syvimpien (haudat 481, 533, 537) pohjat olivat n. 145-150 cm:n syvyydessä maanpinnasta. On kuitenkin huomattava, että näissä luvuissa on tiekerrosten osuus 30-40 cm. Nuorimmat haudat näkyivät kirjavana läikkinä jo siinä sekaisessa kerroksessa, joka tavattiin multakerroksen alta.

Hautoja oli erittäin tiheässä, ja jotkin niistä kyettiin havaitsemaan vasta siinä vaiheessa, kun niiden tumma pohjakerros tuli näkyviin muiden hautojen välistä. Lisäksi erittäin tiheässä risteilevät myyräkäytävät sotkivat hautojen kuvioita. Sen tähden lähes koko aluetta jouduttiin kaivamaan yhtenäisinä tasoina. Kartat piirrettiin mittakaavaan 1:20, mutta joissakin kohdin käytettiin myös mittakaavaa 1:1. Alueita valokuvattiin useaan otteeseen suoraan ylhäältä, jotta sellaisetkin maanvärin vaihtelut, joita oli vaikea havaita maasta, tulisivat dokumentoiduiksi. Vaaituskartan toinen numerorivi ilmaisee tason, jossa suoritettiin ensimmäinen yhtenäinen kartoitus. Mittausten peruslinjat ja kiintopiste olivat samat kuin kesällä 1984.

Kaivetuista haudoista tehdyt havainnot on esitetty seuraavassa hautanumeroiden mukaisessa järjestyksessä. Haudoista suurin osa oli hyvin säännöllisen muotoisia ja suoraseinäisiä, joten vain silloin, kun hautakuopan muoto on selvästi poikennut normaalista, siihen on kiinnitetty huomiota. Pienet vaihtelut selviävät kartoista. Hiilensiruja oli koko alueella, joten vain suuremmat hiilialueet on mainittu hautojen kohdalla.

Kaivauksen jälkeen alue peitettiin. Tutkimusten tuloksena on todettava, että hautojen alue ulottuu huomattavan kauaksi pohjoiseen. Näyttää siltä, että se seuraa kiilana nimenomaan sitä maakaistaa, jolla on ollut suhteellisen paljon suuria kiviä. Nytkin kaivetulle alueelle, joskin se selvästi oli joskus ollut peltona, olivat ominaisia suuret maakivet, joista paria oli ilmeisesti räjäytetty pienemmiksi. Kaikesta päätellen kalmisto jatkuu pohjoiseen ja koilliseen koko kaivauksen alaisena olleen alueen levyisenä kaistana, joka ulottuu Eura-Uusikaupunki tien ojasta kunnan kaivamaan vienäriojaan. Mahdollisesti koekaivaukset vienäriojasta välittömästi länteen ovat myös aiheellisia.

Helsingissä 12. toukokuuta 1987


Pirkko-Liisa Lehtosalo-Hilander

dosentti

Valtion humanistisen toimikunnan vanhempi tutkija

Kaivauskertomuksen sisältö sivuittain

Sivu 1	Sisällysluettelo	41	Haudat 653-655
2-3	Yleiskatsaus	42	Haudat 656-659
4	Haudat 479, 481, 484, 529	43	Haudat 660-663
5	Haudat 530, 531	44	Haudat 664-666
6	Haudat 532-535	45	Haudat 667, 668
7	Haudat 536-538	46	Haudat 669, 670
8	Haudat 539-541	47	Haudat 671-673
9	Haudat 542-544	48	Haudat 674, 675
10	Haudat 545-548	49	Haudat 676-679
11	Haudat 549-552	50	Hauta 680
12	Haudat 553-555	51	Karttaluettelo
13	Haudat 556-559	52	Kaivausalueen sijainti
14	Haudat 560-562	53-54	Yleiskartta haudoista
15	Haudat 563-566	55	Vaaituskartta
16	Haudat 567-570	56-84	Hautakartat
17	Haudat 571-573	85-87	Negatiiviluettelo
18	Haudat 574-576	88-116	Valokuvasisivut
19	Haudat 577-580		
20	Haudat 581-583		
21	Haudat 584-587		
22	Haudat 588-590		
23	Haudat 591-594		
24	Haudat 595-598		
25	Haudat 599-601		
26	Haudat 602-605		
27	Haudat 606-608		
28	Haudat 609-612		
29	Haudat 613-616		
30	Haudat 617-619		
31	Haudat 620-622		
32	Haudat 623-626		
33	Haudat 627-630		
34	Haudat 631-633		
35	Haudat 634-637		
36	Haudat 638-640		
37	Haudat 641-643		
38	Haudat 644-646		
39	Haudat 647-650		
40	Haudat 651, 652		

Hauta 479 (kaivettu osaksi v. 1984)

Sijainti 121/116	Karttasivu 68
Suunta SSW-NNE	Valokuva 13
Koko n. 190x75 cm, pohj. 160x55-60 cm	Löydökset 22346:351-355, 23183:1
Syvyys n. 120 cm	

Hauta sijaitti joutomaalla, missä pintakerrosten paksuus oli n. 30 cm ja näiden alla oli vielä sekaista kerrosta n. 15 cm. Se oli leikannut hautaa 480 ja rikkoutunut koillispuolestaan hieman hautaa 481 tehtäessä. Hautakuoppa oli pyöristyyväkulmainen ja pohjasta tasainen. Täytemaassa oli hiiltä, rautakuonaa, palaneita ja maatuneita luita, saviastianpaloja, pronssinen hevosenkenkäsolkki (22346:351) ja kankiketjun nivelen katkelma (23183:1), mutta hautaus oli esineetön.

Hauta 481 (kaivettu osaksi v. 1984)

Sijainti 122/117	Karttasivu 66
Suunta WNW-ESE	Valokuva 13
Koko 215x50 cm, pohj. 200x40-50 cm	Löydökset 22346:395-396, 23183:2-6
Syvyys n. 145 cm	

Hauta sijaitti joutomaa-alueella, missä pintamaata oli n. 35 cm ja sen alla sekaista maata n. 20 cm. Se oli rikkoutunut hautaa 558 tehtäessä ja se puolestaan leikkasi hautoja 478-480, 484, 557, 660 ja 677. Hautakuoppa oli lähes suorakulmainen, toisesta päästä hieman pyöristyyvä, tasapohjainen. Täytemaassa oli rautakuonaa, maatuneita luita, palanutta savea, joitakin pronssiesineiden katkelmia ja hopeinen hevosenkenkäsolkki (23183:2). Hautaus oli esineetön.

Hauta 484 (kaivettu osaksi vuonna 1984)

Sijainti 121/117	Karttasivut 66,67
Suunta SSW-NNE	Valokuva -
Koko n. 200x65 cm, pohj. 200x50 cm	Löydökset 23183:7
Syvyys 120-130 cm	

Hauta sijaitti joutomaa-alueella, missä pintakerroksia oli lähes 50 cm ja näiden alla sekaista maata vielä 20 cm. Se oli rikkoutunut hautoja 478, 481, 537 ja 557 (?) tehtäessä ja leikannut puolestaan hautoja 480, 640 ja mahdollisesti myös hautaa 680. Hautakuoppa oli suorakulmainen ja pohjaltaan hieman kallistuva. Täytemaasta löydettiin vain pieni pronssilista (23183:7) ja hautaus oli esineetön.

Hauta 529

Sijainti 115/118	Karttasivu 62
Suunta ENE-WSW	Valokuvat 3-8
Koko n. 270x100 cm	Löydökset 23183:8-38
Syvyys 60-65 cm	

Hauta sijaitsi joutomaa-alueella, missä pintakerroksia oli n. 45 cm ja sekaista maata n. 5 cm. Sen koillispuolella oli rikkoutunut hautaa 536 tehtäessä. Säilyneen lounaispuolella hauta näytti tasaleveältä ja pyörityväkulmaiselta. Haudan kohdalta tavattiin melko tavalla löydöksiä, mutta niiden asema oli osaksi sekava. Rautanauhoista ja osittaisesta tummasta pohjakerroksesta päätellen haudassa oli ollut arkku tai puuvuoraus. Säilyneen osan kaakkoiskulmasta löydettiin sijalleen särkynyt saviastia ja kaksi hevosenkenkäsolkia (23183:25,26,29-31), joista toinen oli hopeinen. Haudan pohjoislaidalta tavattiin keritsimet (23183:32). Mahdollisesti haudan 536 pinnalta löydetty vesuri (23183:67) ja veitsen terätkelma (23183:1060), jonka löytökohta on hieman epävarma, ovat alkuaan tästä haudasta. Haudan kohdalta, vaihtelevilta syvyyksiltä löydettiin spiraalisormus (23183:16), helmi (23183:23), hopearaha (23183:8), tulusraudan puolikas (23183:10) ja erilaisten hopea-, pronssi- ja rautaesineiden katkelmia sekä saviastioiden paloja, palanutta savea, rautakuonaa, piitä ja hiilenkappaleita. Ehkä alkuaan säännöllisen suorakulmaiseksi aiotun haudan pohja oli hyvin kivinen, ja ehkä juuri tästä syystä hauta oli pohjatasossa kaareva ja se oli jätetty harvinaisen matalaksi. Luita ei ollut säilynyt, jolleivät sitten haudan 536 kaakkoispuolella täytemaasta löydetty kallon jäännökset olleet tästä haudasta.

Hauta 530

Sijainti 119/125

Karttasivu 64

Suunta SSW-NNE

Valokuvat 28,29,91

Koko 230x50 cm

Löydökset 23183:39

Syvyys 100-155 cm (osaksi ojan alla!)

Hauta sijaitsi osaksi tienpohjan ja osaksi pelto-ojan alla, ja pintakerrosten paksuus vaihteli sen kohdalla 35:n ja 65 cm:n välillä. Ojan johdosta sekaista kerrosta oli vielä 20-30 cm. Hautakuoppaa kaivettaessa oli rikottu hautoja 570 ja 675. Se oli pitkä, kapea ja tasaleveä, pohjalta pyöreäkulmainen ja lounaaseen viettävä. Täytemaasta tavattiin vain pari möykkyä rautakuonaa. Hautaus oli esineetön.

Hauta 531

Sijainti 125/117

Karttasivu 71

Suunta SSW-NNE

Valokuvat 11-15, 17-18

Koko 150x65 cm, pohj. 140x55 cm

Löydökset 23183:40-44

Syvyys n. 125 cm

Hauta sijaitsi tienpohjan alla. Paikalla oli pintakerroksia n. 55 cm ja hauta erottui heti näiden poiston jälkeen. Sitä kaivettaessa oli rikottu hautoja 559, 665 ja 674. Hautakuoppa oli pyöreäkulmainen ja pohjaltaan tasainen, täytemaassa oli pari kiveä. Siitä tavattiin myös rautakuonaa, saviastianpaloja, maaton luunpala, kirjava helmi (23183:40) ja rautanauha (23183:41), mutta hautaus oli esineetön.

Hauta 532

Sijainti 124/121
Suunta SSW-NNE
Koko n. 205x50 cm
Syvyys 80-115 cm

Karttasivut 69, 70
Valokuvat 24-26
Löydökset 23183:45-46

Hauta sijaitsi enimmäkseen tienpohjan alla, ja paikalla oli pintamaata 20-40 cm ja sen alaista sekaista maata n. 5 cm. Hautaa kaivettaessa oli rikottu hautoja 543, 544 ja 643. Hautakuoppa oli muodoltaan suorakulmainen ja se oli koillisestä hieman lounaispäätä syvempi. Täytemaasta tavattiin hiiltä, saviastianpala ja rauta-avain (23183:45), mutta hautaus oli esineetön.

Hauta 533

Sijainti 120/120
Suunta NW-SE
Koko 280x50-60 cm
Syvyys 145-150 cm

Karttasivu 65
Valokuva -
Löydökset 23183:47-53

Hauta sijaitsi tienpohjan alueella. Pintakerroksia oli n. 50 cm ja sekaista maata niiden alla n. 5 cm. Hauta oli tehty hautojen 560, 640, 652, 654 ja 678 päälle ja se puolestaan oli rikkoutunut hautoja 653 ja 657 tehtäessä. Hautakuoppa oli muodoltaan suorakulmainen ja pohjasta hieman epätasainen. Täytemaasta löydettiin rautakuonaa, saviastianpaloja, pari naulaa (23183:48,49) ja rauta- ja pronssiesineiden katkelmia (23183:47,50,51), mutta hautaus oli esineetön.

Hauta 534

Sijainti 120/119
Suunta WNW-ESE
Koko 180x45-65 cm, pohj. 130x65 cm
Syvyys 130-135 cm

Karttasivut 63, 65
Valokuva -
Löydökset 23183:54-58

Hauta sijaitsi joutomaalla tiealueen eteläreunalla, missä pintakerroksia oli 50-55 cm ja sekaista maata n. 5 cm. Hauta oli ensimmäisiä, joita kyettiin erottamaan, ja sitä tehtäessä oli tuhottu hautoja 640, 646 ja 652. Hauta oli esiin tullessaan luoteispäähän kapeneva, mutta pohjasta lähes suorakulmainen, pohja oli tasainen. Täytemaassa oli hiiltä, rautakuonaa, pari saviastianpalaa, palanut savenpala, spiraalisormuksen katkelma (23183:54) ja spiraalikoriste (23183:55), mutta hautaus oli esineetön.

Hauta 535

Sijainti 129/116
Suunta WSW-ESE
Koko 220x100 cm
Syvyys 80-100 cm

Karttasivut 75, 76
Valokuvat 30, 31
Löydökset 23183:59-64

Hauta sijaitsi tienpohjan alla. Pintakerroksia oli paikalla 60-70 cm. Hauta oli tehty suurten maakivien väliin, ja vaikka se oli esiin tullessaan säännöllisen muotoinen, pyöristäväkulmainen, se muuttui alempana säännöttömäksi ja pohja oli kivien johdosta erittäin epätasainen. Lounaispään päällä oli 50-60 cm:n laajuinen päätykivi. Täytemaassa oli muutamia suurehkoja hiilenkappaleita ja saviastianpaloja. Vainajan sääriluista havaittiin joitakin merkkejä, mutta muuten luut olivat hävinneet. Pari punnusta (23183:59,62), epämääräinen raudanpala (23183:60) ja piinkappale (23183:61) löytyivät haudan eri osista, toinen punnuksista haudan lounaispäästä yli 15 cm muita löydöksiä alemmaa. Sen vierestä on puunäyte (23183:64).

Hauta 536

Sijainti 117/119	Karttasivu 62
Suunta NW-SE	Valokuvat 3-5, 9-10
Koko 215x100 cm, pohj. 150x65 cm	Löydökset 23183:65-81
Syvyys n. 100 cm	

Hauta sijaitsi joutomaa-alueella peltotien eteläpuolella, missä pintamaata oli n. 50 cm. Se oli kaivettu hautojen 529 ja 560 päälle. Hautakuoppa oli muodoltaan soikea ja pohjasta tasainen. Sen pohjalla oli jäännöksiä 125x55 cm laajasta arkusta tai puukehyksestä, mutta kuopasta löydetyt naulat (23183:70,71,73) eivät olleet tyypillisiä arkunnauloja. Pieni pronssisormus (23183:72) kuului ehkä hautauksen yhteyteen, mutta muut esineet ja esineiden katkelmat, jotka löytyivät eri syvyyksiltä, saattoivat olla tätä hautaa tehtäessä rikkoutuneista haudoista. Näistä mainittakoon savihelmi, pieni pronssisormus ja vesurin terä (23183:65-67). Täytemaasta tavattiin lisäksi hiiltä, rautakuonaa, palaneita ja maatuoneita luita, saviastianpaloja ja palanut savenpala. Kaakkoispäässä, lähellä pintaa, oli jäännöksiä pääkallosta (ks. hauta 529).

Hauta 537

Sijainti 122/119	Karttasivut 66, 67
Suunta SSW-NNE	Valokuvat -
Koko 230x70 cm, pohj. 200x55 cm	Löydökset 23183:82-88
Syvyys n. 150 cm	

Hauta sijaitsi tienpohjan alla. Pintakerroksia oli n. 50 cm ja sekaista maata 10-20 cm. Hautakuoppa oli kaivettu hautojen 484, 557, 640, 678 ja 680 päälle ja sitä oli rikottu hautaa 645 kaivettaessa. Se oli pyöreäkulmainen, pohjasta pyöristävä. Täytemaassa oli rautakuonaa, maatuoneita luita, saviastianpala ja esineiden katkelmia, joista yksi sirpistä tai viikatteesta (23183:86). Kuopan pohjalla oli jäännöksiä puurakenteesta, mutta hautaus oli esineetön.

Hauta 538

Sijainti 123/121	Karttasivut 66, 67
Suunta NW-SE	Valokuva -
Koko 160x45-70 cm, pohj. 135x50-60 cm	Löydökset 23183:89-99
Syvyys n. 120 cm	

Hauta sijaitsi tienpohjan alla. Pintakerroksia oli n. 60 cm ja sekaista maata n. 5 cm. Hautakuoppaa kaivettaessa oli rikottu hautoja 539 ja 640. Se oli ylhäältä pyöristyväkulmainen, alemmaa kulmikkaampi ja pohjasta tasainen. Täytemaasta tavattiin rautakuonaa, saviastianpaloja, piinpala, naulojen ja pronssihelojen katkelmia. Rautaveitsi (23183:89) oli haudan pohjoiskulmalla melko pinnalla ja hopearaha (23183:93) keskivaiheilla n. 30 cm pohjatasoa ylempänä. Hautaus lienee ollut esineetön.

Hauta 539

Sijainti 122/120	Karttasivut 66, 67
Suunta SW-NE	Valokuva -
Koko 185x70 cm, pohj. 180x40-45 cm	Löydökset 23183:100-104
Syvyys 90-130 cm	

Hauta oli tienpohjan ja ojanluiskan alueella. Pintakerroksia oli 40-60 cm, ja hauta näkyi osittain heti näiden alla. Sitä tehtäessä oli rikottu hautoja 640 ja 679 ja sen päälle poikittain oli tehty hauta 538. Hautakuoppa oli ylhäältä pyöristyväkulmainen, alemmaa kulmikas, pohja vietti lounaaseen. Täytemaassa oli maatonutta luuta, saviastianpala ja palanut savi-möykky sekä joitakin esineiden katkelmia, mutta hautaus oli esineetön.

Hauta 540

Sijainti 128/117	Karttasivut 75, 76
Suunta SW-NE	Valokuvat 18-23
Koko 270x90-110 cm	Löydökset 23183:105-113
Syvyys 70-110 cm	

Hauta sijaitsi tienpohjan ja osaksi ojanluiskan alla, niin että pintakerroksen ja sekaisen maan paksuus vaihteli 45:estä 70 cm:iin. Hautaa oli rikottu hautoja 541, 631, 633 ja 673 tehtäessä ja se puolestaan oli haudan 600 päällä. Täytemaassa oli hiiltä, rautakuonaa, palaneita luuta ja saviastianpaloja. Päihin levenevän hautakuopan tasaisella pohjalla ja reunoilla oli puunjäännöksiä ja myös yksi naula löydettiin (23183:106). Vainajasta oli jäljellä jokin alaraajojen (?) luu haudan koillispuolella. Lounaispuolelta, vajaa 10 cm pohjaa ylempää löydettiin hopeasormus (23183:107) ja sen läheltä saviastianpaloja (23183:109).

Hauta 541

Sijainti 127/116	Karttasivut 75, 76
Suunta SW-NE	Valokuvat 16, 18-21, 23
Koko n. 220x80-85 cm, pohj. 140x60 cm	Löydökset 23183:114-116
Syvyys n. 120 cm	

Hauta sijaitsi edellisen ja myös hautojen 600 ja 673 päällä. Sen koillispuolella oli kasa kookkaita kiviä. Hautakuoppa oli soikea ja pohjasta tasainen. Täytemaassa oli hiiltä, saviastianpala, rautanaula (23183:114) ja ristimuotoinen hela (23183:115). Myös hieman maatonutta luuta ja puuta tavattiin, mutta hautaus oli esineetön.

Hauta 542

Sijainti 125/114

Karttasivu 71

Suunta SW-NE

Valokuvat 16, 18

Koko 215x80 cm, pohj. 165x50 cm

Löydökset 23183:117,118

Syvyys 115-120 cm

Hauta sijaitsi tienpohjan alla. Pintakerroksen paksuus oli 60 cm ja sekaista maata oli n. 10 cm. Hautaa kaivettaessa oli rikottu hautaa 600 ja sitä sivusi hauta 635. Hautakuoppa oli soikea ja sen pohja oli suurten kivien vuoksi epätasainen. Täytömaassa oli maaton luunpala ja piinkappale, mutta hautaus oli esineetön.

Hauta 543

Sijainti 124/122

Karttasivut 69, 70

Suunta WSW-ESE

Valokuva -

Koko 175x60-70 cm

Löydökset 23183:119-122

Syvyys n. 60 cm

Hauta oli ojanluiskan kohdalla ja sen päällä oli pintakerroksia 40-50 cm. Se oli tehty haudan 544 eteläkulman päälle, ja sen keskikohta oli tuhoutunut hautoja 532 ja 643 tehtäessä. Hautakuoppa oli soikea ja koillisesta hieman syvempi kuin lounaispäästä. Säilyneistä osista tavattiin talttamainen esine, pronssihela, naula ja maaton luunpala (23183:119-122).

Hauta 544

Sijainti 124/122

Karttasivut 69, 70

Suunta SSW-NNE

Valokuvat 24-27

Koko 340x140-145 cm

Löydökset 23183:123-165

Syvyys 85-100 cm, koillispäästä, missä oli peltoa, vain n. 50 cm

Hauta sijaitsi ojanluiskan, ojan ja pellon alla. Lähinnä tietä pintakerros oli n. 40 cm, sekaista maata tai peltomultaa oli 10-25 cm. Hautaa oli rikottu hautoja 532, 543, 643 ja 644 tehtäessä. Hautakuoppa oli pyöristyväkulmainen ja pohjastakin pyöristyvä. Siinä oli selviä merkkejä puurakenteista ja seitsemän naulaakin tavattiin (23183:123,125,128,129,132,144,146). Haudan lounaispäästä löydettiin ihmisen hammas, joten vainajan pää on luultavasti ollut siellä, mutta muuten luustosta oli vain heikkoja merkkejä. Esineistö oli osaksi särkynyt ja joutunut pois paikaltaan, esimerkiksi kankiketjun osat (23183:131,149) löydettiin yli kahden metrin päässä toisistaan. Hopeinen hevosenkenkäsolkki (23183:142) oli haudan länsilaidalla, hopeisia vyönheloja (23183:130,147) tavattiin itäreunalta, mutta yli metrin päässä toisistaan. Koillis-päästä löytyneen lähellä oli veitsentupen kärkihela ja katkelmallinen veitsi (23183:124). Pronssikuorinen punnus (23183:135), rautakulkunen (23183:145) ja spiraalikoristeita (23183:140, 141,143) löydettiin haudan lounaispuoliskosta, samoin suuria saviastianpaloja (23183:155,157). Särkyneiden rautaesineiden katkelmia oli koko haudan alueella, ja vain kaksi nuolenkärkeä (23183:153) olivat asemillaan. Hioimen katkelma, piinpala, rautakuonamöykky ja pari palanutta savenpala olivat muita löytöjä. Hiiltyneistä puurakenteista otettiin näytteitä.

Hauta 545

Sijainti 130/115

Karttasivu 79

Suunta SW-NE

Valokuva 30, 32

Koko 295x85 cm, pohj. 280x80 cm

Löydökset 23183:166-171

Syvyys 70-80 cm

Hauta sijaitsi tienpohjan alla. Pintakerroksia oli 40-60 cm, ja hauta erottui heti näiden tultua poistetuiksi. Se oli tehty haudan 547 lounaispään päälle ja sen itäisivua oli rikottu hautoja 546 ja 548 tehtäessä. Hautakuoppa oli pyöristyväkulmainen ja pohjalta kivinen. Täyte-
maassa oli hiiltä ja luoteisreunalla jonkin puurakenteen jäännöksiä. Haudan lounaisosasta löydettiin rautaveitsi ja pieni spiraalikoriste (23183:169,170) ja sen keskellä lähes poikittaisessa rivissä olivat rautavarras, piinpala ja avoin rautarengas (23183:166-168).

Hauta 546

Sijainti 131/115

Karttasivu 79

Suunta SSW-NNE

Valokuvat 30, 32

Koko n. 120x35-45 cm

Löydökset -

Syvyys n. 80 cm

Hauta oli tehty puoliksi edellisen kaakkoissivun päälle, ja se leikkasi myös hieman hautaa 548. Se oli hieman lounaaseen levenevä, mutta koillispäästä syvempi, pohjaltaan kivinen. Hautaus oli esineetön.

Hauta 547

Sijainti 131/116

Karttasivu 79

Suunta SSW-NNE

Valokuva 30

Koko ? x n. 50 cm

Löydökset -

Syvyys n. 70 cm

Haudasta oli säilynyt vain koillisin pää, joka oli jäänyt haudan 545 alueen ulkopuolelle. Siitä päätellen hauta oli ollut jokseenkin suorakulmainen, ehkä koilliseen syvenevä. Esineetön.

Hauta 548

Sijainti 132/116

Karttasivu 79

Suunta WNW-ESE

Valokuvat 30, 32

Koko 165x55 cm, pohj. 140x40 cm

Löydökset 23183:172-174

Syvyys 90-95 cm

Hauta sijaitsi tienpohjan reuna-alueella, missä pintakerroksia oli n. 60 cm. Se oli poikittain hautaan 545 nähden, jonka itäkulmaa se leikkasi. Ilmeisesti sitä tehtäessä oli rikottu myös hautoja 571 ja 666. Hauta 546 taas oli tehty osittain sen länsikulman päälle. Hautakuoppa oli soikea ja tasapohjainen. Täyte-
maassa oli hiiltä, rautakuonaa, kvartsi ja kovettunut savimöykky, mutta hautaus oli esineetön.

Hauta 549

Sijainti 112/120
Suunta SSW-NNE
Koko 160x65 cm
Syvyys 95-115 cm

Karttasivu 59
Valokuva -
Löydökset -

Hauta sijaitsi kaivausten tiheimmällä hauta-alueella, missä tiekerroksia oli 50-55 cm ja maanäiden alla oli vielä 15-25 cm aivan kirjavaa. Se oli tehty hautojen 586, 587 ja 628 päälle ja sen päällä taas olivat haudat 629 ja 651 sekä vanha pelto-oja. Vaikutti siltä kuin hautakuoppa olisi ollut jokseenkin suorakulmainen ja pohjasta koilliseen viettävä. Täyttemaassa oli hiiltä, mutta mitään muuta ei tavattu.

Hauta 550

Sijainti 113/122
Suunta SSW-NNE
Koko 120x60 cm
Syvyys 105-115 cm

Karttasivu 59
Valokuva -
Löydökset 23183:175,176

Hauta sijaitsi edellisestä vain vajaa metri koilliseen hautojen 586, 587 ja 616 päällä. Se sivusi myös hautaa 619 ja pelto-oja oli kulkenut sen ylitse. Hautakuoppa oli pyöristyväkulmainen ja pohjalta hieman epätasainen. Täyttemaassa oli palanutta savea ja rautakuonaa. Esineetön.

Hauta 551

Sijainti 123/118
Suunta SSW-NNE
Koko 150x55, pohj. 130x35-45 cm
Syvyys n. 110-130 cm

Karttasivu 68
Valokuvat 13-15
Löydökset 23183:177-179

Hauta sijaitsi tienpohjan alueella, missä pintakerroksia oli n. 60 cm ja sekaista maata vielä 15-20 cm. Sitä tehtäessä oli rikottu hautoja 553 ja 677 ja hauta 552 oli tehty sen kulman päälle. Hautakuoppa oli pyöristyväkulmainen ja koillispään kiveä lukuunottamatta pohjaltaan tasainen. Täyttemaassa oli rautakuonaa, palaneita luita ja kulkusnapin puolikas (23183:177), mutta hautaus oli esineetön.

Hauta 552

Sijainti 124/119
Suunta SW-NE
Koko 180x50 cm, pohj. 170x50 cm
Syvyys 110-120 cm

Karttasivu 68
Valokuvat 13-15, 24
Löydökset 23183:180-184

Hauta sijaitsi edellisestä pohjoiseen. Pintakerroksia oli n. 60 cm ja sekaista maata 10-15 cm. Hautaa tehtäessä oli rikottu hautoja 551 ja 553 ja sen päälle tuli hieman hauta 554. Hautakuoppa oli tasaleveä, hieman pyöristyväkulmainen, pohjasta vähän epätasainen. Täyttemaassa oli rautakuonaa, palanutta luuta ja saviastianpaloja, pohjalla pari rautanaulaa (23183:180,-181). Hautaus oli esineetön.

Hauta 553

Sijainti 123/118

Karttasivu 68

Suunta SW-NE

Valokuvat 13-15

Koko 200x90 cm, pohj. 190x70 cm

Löydökset 23183:185-188

Syvyys 90-100 cm

Hauta sijaitsi tienpohjan alla. Pintakerroksia oli n. 60 cm ja sekaista maata 15-20 cm. Hauta oli rikkoutunut hautoja 551, 552, 556 ja ehkä myös hautaa 667 tehtäessä. Hautakuoppa oli lähes suorakulmainen, pohja vietti koilliseen. Sitä peitti maatunut puukerros ja myös reunoilta tavattiin n. 20 cm korkealti jäänteitä puurakenteesta, joka oli ollut n. 60 cm leveä. Haudan keskivaiheilla oli maatunutta luuta, eläimen hampaan katkelma ja tulusraudan palasia (23183:185). Rautanaula tai jonkin esineen ruotokatkelma (23183:186) löydettiin kuopan lounaispäästä, mutta muuten tavattiin vain pari palanutta savimöykkyä.

Hauta 554

Sijainti 125/120

Karttasivu 73

Suunta SW-NE

Valokuvat 14-15, 77, 78

Koko n. 120x50 cm

Löydökset 23183:189,190

Syvyys n. 110 cm

Hauta sijaitsi tienpohjan alla. Pintakerroksia oli n. 50 cm ja sekaista maata 10-15 cm. Hautakuoppa oli kaivettu hautojen 555 ja 676 päälle, se oli lähes suorakulmainen ja pohjaltaan kivinen. Täytemaasta löydettiin vain pari saviastianpalaa ja lähes pohjalta yksi rautaniitti (23183:189).

Hauta 555

Sijainti 126/120

Karttasivu 73

Suunta SW-NE

Valokuvat 14-15, 77, 78

Koko 165x70 cm, pohj. 110x55 cm

Löydökset 23183:191-195

Syvyys n. 105 cm

Hauta sijaitsi tienpohjan alla. Pintakerrosta oli n. 50 cm ja sekaista maata 10-15 cm. Kuoppaa kaivettaessa oli luultavasti rikottu haudan 676 lounaispäästä ja hauta 554 leikkasi tämän luoteissivua. Haudan koillispäässä oli kaksi-kolmikerroksinen kivikasa, joka alkoi n. 45 ja päättyi n. 15-20 cm pohjaa ylempänä; se tuli siis esiin pian pintakerrosten poistamisen jälkeen. Hautakuoppa oli lounaispäästään aluksi pyöristynyt, mutta alemmaa lähes suorakulmainen ja sen koilliseen viettävä pohja oli kivinen. Täytemaassa oli rautakuonamöykky, suuri saviastianpala (23183:193) ja maatunutta luuta, haudan lounaispäästä tavattiin pieni rautaveitsi ja rautanaula (23183:191,192) 10-15 cm pohjaa ylempää. Hautakuopan molemmissa päissä oli lähes 30 cm korkeat penkereet aivan kuin paikalla olisi ollut kaksi aivan päällekkäin sattunutta hautaa, joista pienempi oli syvempi. Jos näin todella oli, veitsi ja naula kuuluivat laajempaan, n. 75 cm:n syvyiseen kuoppaan.

Hauta 556

Sijainti 123/119 Karttasivut 66, 67
Suunta SSW-NNE Valokuva 13
Koko 175x45-60 cm, pohj. 170x50 cm Löydökset 23183:196,197
Syvyys n. 125-130 cm (koillispuolella pieni pengeri)

Hauta sijaitsi tienpohjan alueella, missä pintakerrosta oli 60 cm ja sekaista maata 15-20 cm. Se oli tehty hautojen 553, 557 ja 677 päälle. Hautakuoppa oli lähes suorakulmainen, lounaispuolelta vähän pyörityvä, jokseenkin tasapohjainen, mutta koillispuolella oli n. 10 cm:n levyinen 15 cm pohjaa ylempi kohoava pengeri. Täytemaasta löydettiin saviastianpala ja rautakuonamöykky, mutta haudaus oli esineetön.

Hauta 557

Sijainti 122/118 Karttasivut 66, 67
Suunta SSW-NNE Valokuva 13
Koko n. 190x60 cm, pohj. 190x50-55 cm Löydökset 23183:198-204
Syvyys 135-140 cm

Hauta sijaitsi tienpohjan alueella, missä pintakerroksia oli 60 cm ja sekaista maata 15-20 cm. Sitä tehtäessä oli rikottu hieman haudattua 556 ja sitä sivusivat haudat 481, 484 ja 537. Hautakuoppa oli lähes suorakulmainen ja pohjasta tasainen. Täytemaassa oli yksi kivi ja siitä löydettiin rautakuonamöykky, palanut savenpala, palanut luunsiru, maaton luuta, pieni pronssirengas (23183:198) ja rautahakanen (23183:199), jonka löytyminen yli metrin syvyydestä osoittaa, että myyräkäytäviä myöten suhteellisen moderneja esineitä oli saattanut joutua huomattavan syvälle. Maaton luuta tavattiin myös aivan pohjalta. Haudaus oli esineetön.

Hauta 558

Sijainti 123/115 Karttasivu 68
Suunta SSW-NNE Valokuva 18
Koko ain. 175x55 cm, pohj. 135x40-45 cm Löydökset 22346:1060,1061 ja 23183:205-211
Syvyys 100-120 cm

Hauta sijaitsi joutomaalla tienpohjan eteläpuolella, missä pintakerroksia oli 55-60 cm ja sekaista maata n. 15 cm. Sitä tehtäessä oli rikottu hautoja 481, 559 ja 677. Hautakuoppa oli ylhäältä lounaiseen levenevä, mutta alempana lähes suorakulmainen. Lounaispuolella oli suuri kivi, joka oli rajoittanut kaivamista pohjalla ja josta ilmeisesti johtui, että pohja vietti voimakkaasti koilliseen. Jo vuoden 1984 kaivauksissa oli tämän haudan pinnalta löydetty eläimen leikaluu ja nyt löydettiin toinen sekä muitakin maaton luuta. Täytemaassa oli rautakuonaa, saviastianpaloja, palanut savimöykky ja rautaesineiden katkelmia (23183:205-207). Esineetön.

Hauta 559

Sijainti 124/117 Karttasivu 68
Suunta SSW-NNE Valokuvat 11, 18
Koko 220x60 cm Löydökset 23183:113
Syvyys n. 125 cm

Hauta sijaitsi tienpohjan alueella, missä pintakerroksia oli 50-60 cm ja sekaista maata n. 15 cm. Sitä oli rikottu hautoja 531, 558 ja 665 kaivettaessa. Hautakuoppa oli tasaleveä, vähän kulmista pyöristytävä, tasapohjainen. Täytemaasta löydettiin jonkin rautaesineen kärkikatkelma (23183:213) ja saviastianpaloja (23183:584, merkityt luetteloon vahingossa haudan 665 kohdalle), mutta hautaus oli esineetön.

Hauta 560

Sijainti 117/119	Karttasivu 62
Suunta SW-NE	Valokuva 9
Koko ain. 190x60 cm, pohj. lev. n. 50 cm	Löydökset 23183:114-116
Syvyys 120-125 cm	

Hauta sijaitsi tienpohjan alueella, missä pintakerroksia oli n. 50 cm ja sekaista maata n. 20 cm. Sitä tehtäessä oli rikottu hautaa 655 ja se oli jäänyt hautojen 534, 563 ja 564 alle. Hautakuoppa oli pyöristytäväkulmainen ja pohjasta tasainen. Täytemaassa oli hiiltä, saviastianpalanen ja pari helmeä (23183:214,215). Rautanaula (23183:216) löydettiin vain 10-15 cm pohjaa ylemmää. Hautaus oli esineetön.

Hauta 561

Sijainti 117/124	Karttasivu 61
Suunta SW-NE	Valokuvat 28, 29
Koko 200x100 cm, pohj. 175x60 cm	Löydökset 23183:218,219
Syvyys 135-140 cm	

Hauta sijaitsi tienpohjan alueella, missä pintakerroksia oli n. 65 cm, ja se tuli esiin vaaleankirjavana läikkänä heti näiden poiston jälkeen. Se oli tehty osittain haudan 567 päälle. Hautakuoppa oli soikea, pohjalta tasaleveä, pyöristytäväpäinen ja jokseenkin tasainen. Lounaispäässä oli suurehko kivi lähellä pohjatasoa. Täytemaasta löydettiin rautakuonamöykky ja pronssipalanen, mutta hautaus oli esineetön.

Hauta 562

Sijainti 115/123	Karttasivu 60
Suunta SW-NE	Valokuva -
Koko 180x70 cm, pohj. 180x50-55 cm	Löydökset 23183:220,221
Syvyys 110-120 cm	

Hauta sijaitsi tienpohjan alueella, missä pintakerroksia oli 40-65 cm, ja se näkyi vaaleankirjavana läikkänä pian näiden poiston jälkeen. Hauta oli tehty miltei kokonaan hautojen 617 ja 618 päälle. Hautakuoppa oli ylhäältä soikeahko, alemmaa vain pyöristytäväpäinen, ja tasapohjainen. Täytemaasta tavattiin rauta- ja pronssiesineen katkelmat (23183:221,220), mutta hautaus oli esineetön.

Hauta 563

Sijainti 118/121

Karttasivu 63

Suunta SSW-NNE

Valokuva 74

Koko 225x90 cm, pohj. 210x70 cm

Löydökset 23183:222-232

Syvyys 130-135 cm

Hauta sijaitsi tienpohjan alueella, missä pintakerroksia oli 50-60 cm ja sekaista maata 15-20 cm. Se oli tehty hautojen 560 ja 655 päälle ja sitä oli rikottu hautoja 653 ja 657 tehtäessä. Hautakuoppa oli soikea ja tasapohjainen. Täytymaassa oli hiiltä, rautakuonamöykky ja useita esineitä, kuten pronssikulkunen (23183:222), pari pronssihelaa (23183:224,227), punnus (23183:225) ja rautasangan (?) katkelma (23183:226). Rautanaula (23183:228) ja pronssisormus sekä kaksi nauhanpätkää (23183:229) löytyivät vain 15-20 cm pohjaa ylemmää. Hautaus oli ehkä kuitenkin esineetön ja löydökset peräisin alle jääneestä haudasta 655.

Hauta 564

Sijainti 117/120

Karttasivu 62

Suunta NW-SE

Valokuva 9

Koko 220x100 cm, pohj. 195x65 cm

Löydökset 23183:233-251

Syvyys 130-135 cm

Hauta sijaitsi tienpohjan alueella, missä pintakerroksia oli n. 50 cm ja sekaista kerrosta n. 5 cm. Se oli tehty poikittain haudan 560 päälle. Hautakuoppa oli ylhäältä soikea, alemmaa suoriin päihin kapeneva, jokseenkin tasapohjainen. Jo aivan pinnalta löydettiin esineiden katkelmia (23183:233-236) ja eläimen hampaat (23183:250), ja täytymaassa oli eri syvyyksillä hiiltä, rautakuonamöykky, saviastianpala ja useita esineiden katkelmia (23183:237-244,248). N. 10-15 cm pohjatasoa ylemmää löydettiin pronssihela, rautanaula ja pieni spiraalikoriste (23183:245-247), mutta hautaus lienee ollut esineetön.

Hauta 565

Sijainti 115/127

Karttasivu 61

Suunta S-N tai N-S

Valokuva -

Koko 155x80 cm, pohj. 130x45-50 cm

Löydökset 23183:252-254

Syvyys 90-105 cm

Hauta sijaitsi tienpohjan ja ojanluiskan alueella, missä pintamaata oli 40-60 cm ja sekaista kerrosta 5-10 cm. Se leikkasi hautoja 566 ja 607. Hautakuoppa oli suorakulmainen ja tasapohjainen. Täytymaassa oli maatonut luu, saviastianpala ja pronssiesineen katkelma (23183:252).

Hauta 566

Sijainti 116/127

Karttasivu 61

Suunta W-E

Valokuva -

Koko 190x100 cm, pohj. 190x50-70 cm

Löydökset -

Syvyys 90-130 cm

Hauta sijaitsi ojanluiskan ja osaksi ojan pohjan alueella, missä pintamaata oli keskimäärin 40 cm. Sen päälle ulottuivat haudat 565, 607, 609 ja 672. Hautakuoppa oli itään levenevä, pyöristyväpäinen ja pohjasta länteen viettävä. Hauta oli täysin löydötön.

Hauta 567

Sijainti 118/124	Karttasivu 61
Suunta SSW-NNE	Valokuvat 28, 29
Koko n. 130x30-35 cm	Löydökset -
Syvyys n. 120 cm	

Hauta sijaitsi tienpohjan alueella, missä pintamaata oli n. 65 cm ja sekaista kerrosta 15 cm. Sen luoteissivua oli rikottu hautaa 561 tehtäessä. Hautakuoppa oli tasaleveä, pyöristyväkulmainen, pohjasta tasainen ja täysin löydötön.

Hauta 568

Sijainti 118/123	Karttasivu 61
Suunta lähes W-E	Valokuva -
Koko 150x40-80 cm, pohj. 140x35-65 cm	Löydökset 23183:255-257
Syvyys n. 100 cm	

Hauta sijaitsi tienpohjan alueella osittain vanhan täytetyn pelto-ojan alla, joten sen itäpää tuli esiin vasta 90 cm:n syvyydessä tien pinnasta. Hautakuoppa oli itään voimakkaasti levenevä, pohjasta tasainen. Pohjalta tavattiin hiiltä, maatumutta luuta, koristettuja saviastianpaloja aivan haudan länsipäästä ja pronssihela (23183:255) pohjoisreunan keskivaiheilta.

Hauta 569

Sijainti 121/126	Karttasivu 64
Suunta SSW-NNE	Valokuva 91
Koko 140x ain. 35 cm	Löydökset 23183:258
Syvyys n. 75 cm	

Hauta sijaitsi ojanluiskan alueella ja sen luoteissivu oli täytetyn pelto-ojan alla. Pintakerrosta oli n. 35 cm ja sekaista maata n. 20 cm. Hautakuoppa, joka oli kaivettu lähes kokonaan haudan 675 päälle, oli tasaleveä (?), pyöristyväkulmainen ja tasapohjainen. Sen koillisestä löydettiin rautanaula (23183:258), mutta muuten se oli esineetön.

Hauta 570

Sijainti 119/124	Karttasivu 64
Suunta NW-SE	Valokuvat 28, 29
Koko ehkä n. 120x30-35 cm	Löydökset -
Syvyys n. 85-90 cm	

Hauta sijaitsi tienpohjan alueella, missä pintakerrosta oli 60-65 cm. Paikalla oli sekaista maata vielä 15-20 cm, sillä haudan päällitse kulki hauta 530 ja myös täytetty pelto-oja. Hautakuoppa lienee ollut pitkänsoikea ja tasapohjainen. Se oli täysin löydötön.

Hauta 571

Sijainti 133/116

Karttasivu 79

Suunta SSW-NNE

Valokuva 32

Koko 280x35-60 cm

Löydökset 23183:259,260

Syvyys 80-110 cm (koillispuolella pelto-ojan kohdalla haudan pohja oli vain 25 cm:n syvyydessä)

Hauta sijaitsi tien, ojanluiskan ja ojanpohjan alla, joten pintamaan paksuus vaihteli nollassa 70 cm:iin. Hautaa tehtäessä oli leikattu hieman hautaa 666, ja tämä oli rikkoutunut hautaa 548 ja tien koillispuolista pelto-ojaa kaivettaessa. Hautakuoppa oli lounaaseen levenevä, sen keskellä täytemaassa oli yksi suuri kivi ja pohja oli kivien johdosta epätasainen. Täytemaasta löydettiin rautakuonaa ja piinpala, mutta hautaus oli esineetön.

Hauta 572

Sijainti 134/114

Karttasivu 80, 83

Suunta SW-NE

Valokuvat 32-34, 36, 37

Koko 230x80 cm, pohj. 175x35 cm

Löydökset 23183:261-267

Syvyys 110-120 cm

Hauta sijaitsi tienpohjan ja ojanluiskan alueella, missä pintakerroksia oli 30-75 cm. Hautakuoppa oli soikeahko, pohjasta hyvin kapea ja pyörityväpäinen, kivien johdosta epätasainen. Kuopan keskellä ja koillispuolella lähellä pohjatasoa oli pieni kiveys (ks. valokuvat 36-37), jossa oli myös maaton luuta. Ylemmänä täytemaassa oli eläimen leukaluu, rautakuonaa ja pari piinpalaa, lounaispuolella n. 40 cm pohjatasoa ylemmänä oli rautanaula ja jonkin rautaesineen katkelma (23183:261,261) ja lähes keskeltä kuoppaa kivien alta tavattiin pari koristettua saviastianpalaa (23183:263). Hautaus oli esineetön.

Hauta 573

Sijainti 133/111

Karttasivut 80, 81

Suunta SSW-NNE

Valokuvat 19, 33, 34, 40

Koko n. 180x75 cm, pohj. vain 120x60 cm

Löydökset 23183:268-276

Syvyys 130-140 cm

Hauta sijaitsi tienpohjan alueen etelälaidalla, missä pintakerroksia oli n. 60 cm ja sekaista maata n. 20 cm. Se oli poikittain haudan 668 päällä ja sitä oli sivuttu hautaa 574 tehtäessä. Hautakuoppaa rajasi lounaispuolella suuri maakivi, koillispuolella oli ylhäällä pyörityvä, mutta pohjempaan kulmikas, pohja oli kivien johdosta epätasainen. Täytemaassa oli koillispuolella suurehko kivi ja siitä löydettiin rautakuonaa, palaneita ja maaton luuta, saviastianpalasia, eläimen hampaita, piinpala, vyönhela (23183:268) aivan pinnalta lounaispuolelta ja hopearahapalanen (23183:269) koillispuolelta. Hautaus oli esineetön.

Hauta 574

Sijainti 133/112
Suunta SW-NE
Koko 215x45-80 cm
Syvyys 100-110 cm

Karttasivut 80, 81
Valokuvat 33, 34, 40
Löydökset 23183:277-281

Hauta sijaitsi tienpohjan alueella, missä pintakerroksia oli n. 60 cm ja sekaista maata 10-20 cm. Sitä tehtäessä oli rikottu hautoja 573 ja 668, ja sen koillispuolella oli NW-SE-suuntaisen roskakuopan alla. Hautakuoppa oli trapetsin muotoinen lounaaseen levenevä ja tasapohjainen. Täytemaassa oli hiiltä, rautakuonaa, palanutta luuta, saviastianpaloja ja pari esineen katkelmaa, mutta hautaus oli esineetön.

Hauta 575

Sijainti 132/113
Suunta SW-NE
Koko n. 300x85 cm
Syvyys n. 90 cm

Karttasivut 80, 81
Valokuvat 32-34
Löydökset 23183:282-306

Hauta oli tienpohjan alueella, missä pintakerroksia oli n. 65 cm ja sekaista maata n. 20 cm. Se oli hieman haudan 668 luoteispään päällä ja sitä oli pahasti tuhottu suurta roskakuoppaa kaivettaessa. Myös hauta 667 oli hieman sen päällä. Hautakuoppa oli tasaleveä, pyöristyyväkulunen, suuri osa pohjasta oli kiveä tai kalliota. Täytemaassa oli hiiltä, rautakuonaa, palanutta luuta ja saviastianpaloja sekä suuri joukko esineiden katkelmia. Näistä mainittakoon puukontun suuhela (23183:288), pronssikulkunen (23183:291), pronssihela (23183:293) ja luukamman katkelmat (23183:303). Vain hihnanjakaja elänpääheloiheen (23183:304), joka löydettiin haudan lounaispuolelta, vaikutti siltä kuin se olisi ollut alkuperäisellä paikallaan. Haudasta löydettiin myös useita niittejä ja nauvoja (23183:283,286,290,294-296,302). Koillispuolella oli yksi lasihelmi (23183:289). Vainajasta ei tavattu jälkiä.

Hauta 576

Sijainti 135/113
Suunta SW-NE
Koko 170x60 cm, pohj. 155x40 cm
Syvyys n. 140 cm

Karttasivu 83
Valokuva -
Löydökset 23183:307-308

Hauta sijaitsi tienpohjan alueella, missä pintakerroksia oli n. 70 cm ja sekaista maata n. 5 cm. Se oli rikkoutunut haudaa 641 tehtäessä, ja täytetty vanha pelto-oja kulki sen päällitse. Hautakuoppa oli lähinnä suorakulmainen, pohjasta kivien johdosta epätasainen. Täytemaassa oli hiiltä ja rautakuonaa. Pronssinen vyönsolki (23183:307) löydettiin ojan täytteestä. Hautaus oli esineetön.

Hauta 577

Sijainti 138/110	Karttasivu 84
Suunta SW-NE	Valokuva 38
Koko n. 230x60-70 cm, pohj. n. 145x60 cm	Löydökset 23183:309-319
Syvyys 45-115 cm	

Hauta sijaitsi tien ja ojanluiskan alla, mistä johtuu sen koillispuoleen vähäinen syvyys. Sen päällä oli pintakerroksia 20-80 cm ja sekaista maata 0-10 cm. Sitä tehtäessä oli tuhottu haudan 578 lounaispää. Hautakuoppa oli epäsäännöllisen pitkänsuokaa, koillispuoleen suippeneva, mutta pohjasta jokseenkin tasainen. Täytymässä oli rautakuonaa, saviastianpala, kvartsinpala ja rauta- ja pronssiesineiden katkelmia. Aivan haudan pohjalla lounaispuolella oli pari pientä spiraalikoristetta (23183:313,314), pieni pronssiiniitti (23183:312) ja pronssihela (23183:315). Koillispuolesta tavattiin yksi spiraalikoriste (23183:319).

Hauta 578

Sijainti 139/111	Karttasivu 84
Suunta SW-NE	Valokuva 38
Koko n. 195x50 cm, pohj. 180x40 cm	Löydökset 23183:320-323
Syvyys n. 40-95 cm	

Hauta oli lähes kokonaan edellisen alla, niin että vain koillisin pää erottui aluksi. Se oli kuitenkin hautaa 577 syvämpi, joten pohjalla sen pituus saatiin selville. Hautakuoppa oli pyöritysväkulmainen, alempana kulmikkaampi, epäsäännöllisen muotoinen, mutta pohjasta tasainen. Täytymässä oli rautakuonaa, saviastianpaloja ja pari pientä esineen katkelmaa. Hautaus esineetön.

Hauta 579

Sijainti 140/110	Karttasivu 84
Suunta SW-NE	Valokuva -
Koko ain. 120x60 cm (jatkuu kaivamattomalle alueelle)	
Syvyys 75-85 cm	

Hauta sijaitsi tienpohjan alueella aivan lähellä Eura-Uusikaupunki tien luiskaa. Se jatkuu lounaaseen kaivamattomalle alueelle. Paikalla oli pintakerroksia n. 70 cm. Hautakuoppa oli pyöreäkulmainen ja pohjaltaan kivinen. Kaivetusta osasta ei tavattu löydöksiä.

Hauta 580

Sijainti 115/121	Karttasivu 62
Suunta SW-NE	Valokuvat 43-49
Koko 180x80 cm	Löydökset 23183:324-335
Syvyys 80-85 cm	

Hauta sijaitsi tienpohjan alueella, missä pintakerroksia oli n. 50 cm ja sekaista maata n.

10 cm. Hautakuoppa oli tasaleveä ja pyöreäkulmainen. Pohja oli laidoilta pyöristynyt, mutta muuten yhtä pohjakiveä lukuunottamatta tasainen. Kuopan luoteissivulla ja eteläkulmassa tavattiin jälkiä jostain puurakenteesta ja pohjalla oli tumma kerros, vahvimpana haudan keskiosasta luoteeseen. Täytemaassa oli hiiltä, rautakuonaa, pari saviastianpalaa ja palanutta luuta. Haudan pohjoiskulmasta löydettiin ihmisen hampaan katkelma, mutta muuten vainajasta oli vain vähän luutöhnää haudan keskivaiheilla, mistä löydettiin tulusrauta ja veitsi (23183:328,329). Kirveenterä (23183:327) oli lounaispäässä luoteislaidalla. Punainen helmi (23183:325), veitsen kärkikatkelma (23183:324) ja raudanpala (23183:326), jotka löydettiin läheltä pintaa, lienevät täytemaalöytöjä.

Hauta 581

Sijainti 108/123

Karttasivu 58

Suunta WSW-ENE

Valokuvat 50, 51, 53

Koko ain. 175x50-65 cm

Löydökset -

Syvyys 75 cm

Hauta sijaitsi tienpohjan länsipuolella, missä kunnan vienäriojaa kaivettaessa siitä oli leikattu lounaispää. Paikka on vanhaa peltoa, missä multakerrosta oli n. 35 cm ja sekaista maata n. 5 cm. Hautakuoppa oli kaivettu hieman haudan 584 päälle ja se oli rikkoutunut hautaa 583 tehtäessä. Se oli pyöreäkulmainen, pohjassa koilliseen levenevä ja tasapohjainen, löydötön.

Hauta 582

Sijainti 110/122

Karttasivu 58

Suunta SSW-NNE

Valokuvat 50, 51, 53

Koko 200x50-60 cm

Löydökset -

Syvyys n. 110-115 cm

Hauta sijaitsi edellisen vieressä ja sen päällä oli pintamaata n. 45 cm. Se oli luultavasti tehty hieman haudan 625 päälle ja sitä oli rikottu hautoja 583, 584 ja 585 tehtäessä. Länsikulman päällä oli puolenmetrin laajuinen ja parikymmentä senttiä syvä tumma läikkä. Hautakuoppa oli hieman koilliseen levenevä, tasapohjainen ja täysin löydötön.

Hauta 583

Sijainti 109/123

Karttasivu 58

Suunta NW-SE

Valokuvat 50, 51, 53

Koko ain. 200x55-70 cm, pohj. 190x45-60 cm

Löydökset 23183:336

Syvyys 100-105 cm

Hauta sijaitsi edellisten päällä poikittain. Sen etelä ja osittain itäkulman päällä oli melko pienistä, tasakokoisista kivistä tehtyä latomusta. Mahdollisesti hautaa 624 tehtäessä oli hieman leikattu sen kaakkoispäätä. Hautakuoppa oli pyöristynyt, luoteeseen levenevä, pohjalta hieman epätasainen. Täytemaasta löydettiin vain hiiltä ja rautaisen veitsenterän katkelma (23183:336). Hautaus lienee ollut esineetön.

Hauta 584

Sijainti 110/123

Karttasivu 58

Suunta WNW-ESE

Valokuvat 50, 51, 53

Koko 165x60 cm, pohj. 160x50-55 cm

Löydökset 23183:337-341

Syvyys 90-95 cm

Hauta sijaitti tienpohjan länsipuolisella vanhalla peltoalueella, missä pintakerroksia oli n. 45 cm ja sekaista maata 0-10 cm. Se oli tehty osaksi haudan 582 päälle ja se oli rikkoutunut hautoja 581 ja 585 tehtäessä. Hautakuoppa oli lähes suorakulmainen ja tasapohjainen. Täyttemaassa oli hiiltä ja rautakuonaa sekä pronssi- ja rautaesineen katkelmat (23183:337,339). Pari naulaa (23183:338,340) löydettiin haudan luoteisosasta n. 15 cm pohjatasoa ylempää. Hautaus oli esineetön.

Hauta 585

Sijainti 111/123

Karttasivu 58

Suunta SSW-NNE

Valokuvat 50, 51, 53

Koko 190x50-70 cm, pohj. 170x50 cm

Löydökset 23183:342,343

Syvyys 110-120 cm

Hauta sijaitti tienpohjan alueella, missä pintakerroksia oli 45-50 cm ja sekaista maata n. 5 cm. Sitä tehtäessä oli rikottu hieman hautoja 582 ja 584 ja osittain sen päälle oli tehty hauta 622. Hautakuoppa oli lounaaseen levenevä, pyöristyväkulmainen ja jokseenkin tasapohjainen. Täyttemaassa oli hiiltä, rautakuonaa ja saviastianpalanen. Hautaus oli esineetön.

Hauta 586

Sijainti 112/121

Karttasivu 59

Suunta SW-NE

Valokuvat 50, 51, 53

Koko ain. 170x55 cm

Löydökset -

Syvyys n. 115 cm

Hauta sijaitti tienpohjan alueella, missä pintakerroksia oli 40-50 cm ja sekaista maata n. 30 cm, koska paikalla oli täytetty pelto-oja. Hauta oli mahdollisesti tehty haudan 616 päälle, mutta sitä itseään oli rikottu hautoja 549, 550, 586 ja 651 sekä ojaa tehtäessä, niin että tilanne paikalla oli mahdollisimman sekava. Hautakuoppa näytti olleen lähes suorakulmainen ja pohjasta tasainen. Löydöksiä ei tavattu.

Hauta 587

Sijainti 112/121

Karttasivu 58

Suunta WSW-ENE

Valokuvat 50, 51, 53

Koko 255x55-70 cm

Löydökset 23183:344-346,1050

Syvyys n. 95 cm

Hauta sijaitti tienpohjan ja sen länsipuolisen pellon alueella. Pintakerroksia oli 50-55 cm

ja sekaista maata 0-20 cm. Hauta oli tehty haudan 586 lounaispään päälle ja sitä taas oli rikottu hautoja 549, 550, 588, 589, 651 ja sittemmin täytettyä pelto-ojaa kaivettaessa. Hautakuoppa oli lounaispäästä suorakulmainen, koillisesta pyöristylvämpi, tasapohjainen. Täytemaasta löydettiin saviastianpala, piinpala ja kolme rautaesineeseen katkelmaa (23183:344-346,1050). Hautaus oli esineetön.

Hauta 588

Sijainti 111/121	Karttasivu 58
Suunta SSW-NNE	Valokuvat 50, 51, 53
Koko 120x50 cm	Löydökset -
Syvyys n. 95 cm	

Hauta sijaitsi tienpohjan länsireunalla, missä pintakerroksia oli 50-55 cm ja sekaista maata n. 20 cm. Se oli tehty haudan 587 keskiosan päälle, ja sitä oli rikottu hautaa 589 ja pelto-ojaa kaivettaessa. Hautakuoppa oli pyöristylväkulmainen ja jokseenkin tasapohjainen. Hautaus oli esineetön.

Hauta 589

Sijainti 112/122	Karttasivu 58
Suunta SSW-NNE	Valokuvat 50, 51
Koko 165x30-35 cm	Löydökset 23183:347
Syvyys n. 95 cm	

Hauta sijaitsi tienpohjan länsireunalla, missä pintakerroksia oli n. 50 cm ja sekaista maata 15-20 cm. Se oli tehty haudan 588 koillispuolelle ja sitä oli rikottu hautaa 623 ja pelto-ojaa kaivettaessa. Hautakuoppa oli pyöristylväkulmainen ja pohjaltaan tasainen. Täytemaasta tavattiin vain pari möykkyyä rautakuonaa. Hautaus oli esineetön.

Hauta 590

Sijainti 130/119	Karttasivu 75
Suunta SW-NE	Valokuvat -
Koko n. 170x65-75 cm, pohj. 170x45-60 cm	Löydökset 23183:348-351
Syvyys 15-60 cm (hauta oli ojanluiskan ja ojan alla)	

Hauta oli suureksi osaksi tienpohjan koillispuolella kulkevan pelto-ojan alla, joten sen päällä oli sekalaisia maakerroksia 10-40 cm. Se oli pahasti rikkoutunut ojaa tehtäessä. Hautakuoppa oli lähes suorakulmainen, pohjalta hieman pyöristylvä ja koilliseen viettävä. Luoteisreunalla oli jäännöksiä jostakin puurakenteesta ja kaakkoisreunalta tavattiin parista paikkaa maatonutta luuta. Lounaispäästä löydettiin helmi (23183:349) ja koillispuolella oli veitsentupen särkynyt kärki (23183:348). Veitsentupen muut osat samoin kuin toiset haudassa mahdollisesti olleet esineet ovat saattaneet kulkeutua laajalle ojasta nostetun maan mukana.

Hauta 591

Sijainti 110/130
Suunta SSW-NNE
Koko n. 200x130 cm
Syvyys 120-130 cm

Karttasivu 56
Valokuvat 53, 54, 56, 58-63
Löydökset 23183:352-355

Hauta sijaitsi tienpohjan alueella, missä varsinaisia tiekerroksia oli n. 40 cm ja näiden alla multaa n. 25 cm. Sen kaakkoissivu oli rikkoutunut hieman hautaa 592 tehtäessä. Hautakuoppa oli koillispäästä pyöristynyt, lounaispäästä kulmikkaampi, tasapohjainen. Täytymaassa oli hiiltä, rautakuonaa, saviastianpaloja, kvarsinpala ja pronssimöykky (23183:352). Hautaus oli esineetön.

Hauta 592

Sijainti 109/128
Suunta SSW-NNE
Koko n. 205x50-55 cm
Syvyys 125-130 cm

Karttasivu 56
Valokuvat 53, 54, 56, 58-63
Löydökset -

Hauta oli aivan edellisen vieressä, ja sitä tehtäessä oli leikattu hieman haudan 591 kaakkoissivua. Hautakuoppa oli pyöristyväkulmainen, hieman epämuotoinen, pohjasta jokseenkin tasainen. Sen täytymaassa oli hiilennuruja, mutta mitään löydöksiä ei tavattu.

Hauta 593

Sijainti 110/128
Suunta SSW-NNE
Koko n. 215x45 cm
Syvyys n. 120 cm

Karttasivu 56
Valokuvat 53-55, 58-63
Löydökset 23183:356,357

Hauta sijaitsi edellisistä kaakkoon tienpohjan alueella, missä erilaisia pintakerroksia oli n. 65 cm. Sen kaakkoissivu oli hieman haudan 594 luoteissivun päällä. Hautakuoppa oli lähes suorakulmainen ja pohjasta tasainen. Täytymaassa oli hiiltä, rautakuonaa ja isketty kivenpala, mutta hautaus oli esineetön.

Hauta 594

Sijainti 111/128
Suunta SSW-NNE
Koko n. 225x45-70 cm
Syvyys 100-105 cm

Karttasivu 56
Valokuvat 53-55, 58-63
Löydökset -

Hauta sijaitsi aivan edellisen vieressä ja sen kaakkoissivu oli osittain haudan 595 luoteissivun päällä. Hautakuopan lounaispäässä oli uloke kaakkoon, mutta muuten kuoppa oli jokseenkin tasalevä, suorapäinen ja tasapohjainen. Täytymaasta tavattiin vain hiiltä ja hautaus oli esineetön.

Hauta 595

Sijainti 111/127
Suunta SSW-NNE
Koko 215x45-55 cm
Syvyys n. 110 cm

Karttasivu 57
Valokuvat 53-55, 58-61, 63
Löydökset 23183:358

Hauta sijaitsi tienpohjan alueella, missä pintakerroksia oli n. 50 cm ja sekaista maata n. 10-15 cm. Sitä tehtäessä oli rikottu hautoja 596, 597 ja 603, ja sen luoteisreuna oli osaksi haudan 594 alla. Hautakuoppa oli lounaaseen levenevä, suorapäinen ja pohjalta tasainen. Täytemaassa oli muutamia kiviä, hiiltä ja rautakuonaa, mutta hautaus oli esineetön.

Hauta 596

Sijainti 111/127
Suunta SW-NE
Koko n. 190x50 cm, pohj. 145x40-45 cm
Syvyys n. 105 cm

Karttasivu 57
Valokuvat 53-55, 58-61
Löydökset -

Hauta oli tienpohjan alueella, missä pintakerroksia oli 50-55 cm ja sekaista maata n. 10 cm. Se oli osittain haudan 603 päällä ja sitä oli rikottu hautoja 594 ja 595 tehtäessä. Hautakuoppa oli lounaispäästä pyöristyväkulmainen, koillisestä kulmikkaampi ja voimakkaasti pohjaan lyhenevä, pohjasta tasainen. Täytemaassa oli hiiltä, mutta mitään löydöksiä ei tavattu.

Hauta 597

Sijainti 112/128
Suunta NNW-SSE
Koko 230x90 cm, pohj. 180x50-60 cm
Syvyys 125-135 cm

Karttasivu 57
Valokuvat 53-55, 57-60, 63
Löydökset 23183:359-361

Hauta sijaitsi tienpohjan alueella, missä pintakerroksia oli n. 50 cm ja sekaista maata n. 10 cm. Sitä tehtäessä oli rikottu hautoja 598, 602 ja 604, ja hauta 595 ulottui hieman sen päälle. Hautakuoppa oli pitkänsoikea, pohjalta hieman epämuotoinen ja kivien johdosta epätasainen. Täytemaassa oli rautakuonaa ja jonkin eläimen hampaiden katkelmia. Hautaus oli esineetön.

Hauta 598

Sijainti 113/128
Suunta SSW-NNE
Koko 185x45 cm, pohj. n. 170x40 cm
Syvyys n. 90 cm

Karttasivu 57
Valokuvat 53, 55, 57-59
Löydökset -

Hauta sijaitsi tienpohjan alueella, missä pintakerroksia oli 50-60 cm ja sekaista maata n. 10 cm. Sitä oli rikottu hautoja 597, 599, 601 ja 602 tehtäessä. Hautakuoppa oli lähinnä suorakulmainen ja pohjasta tasainen. Täytemaassa oli hiiltä, mutta muuten se oli täysin löydötön.

Hauta 599

Sijainti 113/127

Karttasivu 57

Suunta SW-NE

Valokuvat 53, 57, 59

Koko 245x55 cm, pohj. 220x40-45 cm

Löydökset 23183:362,363

Syvyys 85-90 cm

Hauta oli tienpohjan alueella, missä pintakerroksia oli n. 55-60 cm ja sekaista maata 10 cm. Sitä tehtäessä oli rikottu hautaa 598 ja hauta 601 oli tehty osaksi sen päälle. Hautakuoppa oli ylhäältä pyöristyväinen, alemmaa suorakulmainen, pohjasta aivan tasainen. Täytymässä oli hiiltä, rautakuonaa ja pieni saviastianpala, mutta haudaus oli esineetön.

Hauta 600

Sijainti 126/116

Karttasivut 71, 72

Suunta SW-NE

Valokuvat 12, 16, 18, 21, 65

Koko ? x ain. 65 cm

Löydökset 23183:364-377

Syvyys 80-85 cm

Hauta sijaittiin tienpohjan alueella, missä pintakerroksia oli n. 55 cm. Se oli lähes täysin tuhoutunut hautoja 540-542, 631, 635 ja 673 tehtäessä. Haudan päällä oli ollut ainakin yksi kivi, ja tämän säilyneen kiven koillispuolella olivat ne löydökset, jotka saatiin talteen. Haudan eteläkulmassa ja pohjalla säilyneistä jäljistä päätellen siinä oli ollut jokin puurakennelma. Vainajasta ei ollut säilynyt mitään, ja esineistö oli särkynyttä ja hajallaan. Kaikesta päätellen haudassa oli kuitenkin ollut sirppi (23183:366,370) ja saviastia (23183:377). Vainajan puvusta oli jäljellä esiliinan kulmakoristeita (23183:368,373), helminauhasta helmiä (23183:372) ja kantolenkillä varustettu hopearaha (23183:371). Lisäksi tavattiin pronssiketjun katkelmia (23183:364), pari ruotomaista rautaesineitä tai katkelmaa (23183:365,369), kaksi yhteen niitattua pronssihelaa (23183:375), pronssilevyn pala (23183:367) ja spiraali (23183:374). Kaikki löytyivät noin metrin pituiselta ja puolen metrin levyiseltä myöhempien hautojen väliin jääneeltä kaistalta. Lounaisimpana olivat saviastianpalat, helmet ja sirpin kärkikatkelma, joka löydettiin edellä mainitun kiven sivulta, osa saviastianpaloista sen alta. Haudan pinnalla oli eläimen hampaat (23183:916).

Hauta 601

Sijainti 113/126

Karttasivu 57

Suunta NNW-SSE

Valokuvat 53, 57, 59

Koko 190x60-70 cm, 180x35-45 cm

Löydökset 23183:378-379

Syvyys 110-115 cm

Hauta sijaittiin tienpohjan alueella, missä pintakerroksia oli 55-60 cm ja sekaista maata n. 10 cm. Sitä tehtäessä oli rikottu hautoja 598 ja 599. Hautakuoppa oli ylhäältä luoteispäästä pyöristävä, alemmaa kulmikkaampi ja luoteeseen levenevä, tasapohjainen. Täytymässä oli hiiltä ja rautakuonaa ja jonkin rautaesineen katkelma (23183:378). Haudaus oli esineetön.

Hauta 602

Sijainti 112/127	Karttasivu 57
Suunta SSW-NNE	Valokuvat 53, 55, 57, 59
Koko 190x50 cm, pohj. 175x45 cm	Löydökset -
Syvyys 135-140 cm	

Hauta oli tienpohjan alueella, missä pintakerrosta oli n. 55 cm ja sekaista maata n. 10 cm. Se oli tehty osittain hautojen 598 ja 603 päälle ja sitä oli rikottu hautaa 597 tehtäessä. Hautakuoppa oli tasaleveä, pyöristyväkulmainen, pohjasta hieman koilliseen viettävä. Täytemaassa oli hiiltä, mutta muuten hauta oli löydötön.

Hauta 603

Sijainti 112/116	Karttasivu 57
Suunta NW-SE	Valokuvat 53, 57, 59
Koko ain. 150x45 cm, pohj. 140x40-45 cm	Löydökset -
Syvyys n. 95 cm	

Hauta oli tienpohjan alueella, missä pintakerroksia oli 50-55 cm ja sekaista maata n. 10 cm. Se oli rikkoutunut hautoje 596 ja 602 tehtäessä. Hautakuoppa oli suorakulmainen ja pohjasta aivan tasainen. Täytemaassa oli joitakin kiviä ja hiiltä. Hautaus oli esineetön.

Hauta 604

Sijainti 112/130	Karttasivu 57
Suunta SSW-NNE	Valokuvat 53, 59, 63
Koko ? x 50 cm (jatkuu kaivamattomalle alueelle)	Löydökset 23183:380
Syvyys 135-140 cm	

Hauta oli tienpohjan alueella, missä pintakerroksia oli 70 cm ja sekaista maata n. 10 cm. Sen lounaispäättä oli rikottu hautaa 597 tehtäessä. Hautakuoppa oli tasaleveä ja pohjasta jokseenkin tasainen. Täytemaassa oli hiiltä ja rautakuonaa, mutta muuta ei kaivetusta osasta tavattu.

Hauta 605

Sijainti 135/110	Karttasivu 84
Suunta NE-SW	Valokuva -
Koko 150x50 cm, pohj. 140x40 cm	Löydökset -
Syvyys 90-95 cm	

Hauta oli tienpohjan alueella, missä pintakerroksia oli n. 70 cm ja sekaista maata n. 10 cm. Se oli tehty osittain haudan 663 päälle ja mahdollisesti se jatkui jonkin verran lounaaseen kaivamattomalle alueelle. Hautakuoppa oli pyöristyväkulmainen ja pohjastaan hieman koilliseen viettävä (pohjalukema lounaassa 242, koillisessa 250). Täytemaassa oli hiiltä, muuten löydötön.

Hauta 606

Sijainti 136/113
Suunta SW-NE
Koko n. 400x70 cm
Syvyys 55-110 cm

Karttasivut 83, 84
Valokuva -
Löydökset 23183:381-383

Hauta sijaitsi tienpohjan, tienluiskan ja pellon alueella. Sen lounaispää oli sattunut suuren kiven kohdalle, ja siten kuoppa oli ilmeisesti jouduttu kaivamaan pitemmälle koilliseen kuin alkuaan oli ajateltu. Vanha täytetty pelto-oja kulki haudan päällitse, joten lounaassa tienpohjan alueella sen päällä oli pintakerroksia n. 70 cm ja vielä sekaista maata n. 20 cm. Koillis-päässä hauta tuli esiin n. 25-30 cm paksun multakerroksen alta. Se oli rikkoutunut hautoja 642, 661, pelto-ojaa ja vanhempaa täytettyä ojaa tehtäessä. Hautakuoppa oli lähes suorakulmainen, pohjaltaan huomattavasti koilliseen viettävä ja suurten kivien rajaama. Täytemaassa oli rautakuonaa, maatuneita luita, saviastianpaloja ja spiraaliputki (23183:381), mutta hautaus oli esineetön.

Hauta 607

Sijainti 115/126
Suunta SW-NE
Koko n. 165x45 cm
Syvyys n. 120 cm

Karttasivu 61
Valokuva -
Löydökset -

Hauta sijaitsi tienpohjan alueella, missä pintakerroksia oli 60-65 cm ja sekaista maata n. 20 cm. Sitä tehtäessä oli rikottu hautoja 608 ja 672 ja sen päälle oli tehty hauta 612. Todennäköisesti myös viimeksi mainitun alla ollut hauta 614 oli särkynyt koillispuolestaan tätä hautaa tehtäessä, vaikka se päällä olleita hautoja syvempänä saatiin kokonaisena esiin. Hautakuoppa oli pyöristävänkulmainen, pohjastaan hieman koilliseen viettävä. Hauta oli täysin löydötön.

Hauta 608

Sijainti 116/126
Suunta WSW-ESE
Koko ain. 100x45 cm
Syvyys 105-110 cm

Karttasivu 61
Valokuva -
Löydökset -

Hauta oli tienpohjan alueella, missä pintakerroksia oli n. 60 cm ja sekaista maata n. 20 cm. Se oli miltei kokonaan tuhoutunut hautoja 607, 609 ja 672 tehtäessä. Hautakuoppa oli ollut jokseenkin suorakulmainen, pohjasta tasainen. Mitään löydöksiä ei tavattu haudan säilyneistä osista.

Hauta 609

Sijainti 117/127

Karttasivu 61

Suunta NW-SE

Valokuva -

Koko 135x40 cm

Löydökset 23183:384

Syvyys n. 75 cm

Hauta sijaitti tienpohjan alueella, missä pintakerroksia oli 40-45 cm ja sekaista maata n. 15 cm. Se oli tehty hautojen 608, 610 ja 611 päälle. Hautakuoppa oli lähes suorakulmainen, luoteispäästä vähän pyöristynyt, tasapohjainen. Sen pinnalla oli muutamia kiviä, mutta varsinaista kiveystä nämä eivät muodostaneet. Täytemaassa oli rautakuonaa, mutta muuten hauta oli löydötön.

Hauta 610

Sijainti 117/125

Karttasivu 61

Suunta SW-NE

Valokuva -

Koko 315x95 cm

Löydökset -

Syvyys n. 100 cm

Hauta sijaitti tienpohjan ja ojanluiskan alueella, missä pintamaata oli n. 65 cm ja sekaista maata n. 15 cm. Se oli rikkoutunut hautoja 609, 611, 613 ja 615 tehtäessä. Hautakuoppa oli lähes suorakulmainen, ehkä hieman koilliseen levenevä, jokseenkin tasapohjainen, löydötön.

Hauta 611

Sijainti 116/126

Karttasivu 61

Suunta WSW-ENE (miltei W-E)

Valokuva -

Koko 215x60-65 cm

Löydökset -

Syvyys n. 105 cm

Hauta sijaitti tienpohjan alueella, missä pintakerroksia oli n. 65 cm ja sekaista maata n. 15 cm. Se oli tehty osaksi haudan 610 päälle ja sitä oli rikottu hautoja 607-609, 612, 613 ja 672 tehtäessä. Hautakuoppa oli päihin hieman levenevä, pohjaltaan tasainen, löydötön.

Hauta 612

Sijainti 114/125

Karttasivu 60

Suunta SW-NE

Valokuva -

Koko 200x80 cm

Löydökset -

Syvyys 110-115 cm

Hauta sijaitti tienpohjan alueella, missä pintakerroksia oli 55-60 cm ja sekaista maata n. 15 cm. Se oli tehty hautojen 607, 611, 614 ja 672 päälle. Hautakuoppa oli pyöristyneäkulmainen ja pohjasta tasainen, täysin löydötön.

Hauta 613

Sijainti 116/125	Karttasivu 61
Suunta SW-NE	Valokuva -
Koko n. 200x50-80 cm, pohj. 150x45-60 cm	Löydökset 23183:385-386
Syvyys 110-135 cm	

Hauta sijaitsi tienpohjan alueella, missä pintakerroksia oli n. 65 cm ja sekaista maata n. 15 cm. Se oli tehty hautojen 610, 611 ja 615 päälle. Hautakuoppa oli pyöreäpäinen, ylhäältä lounaaseen levenevä, alemmaa soikeahko, koillispäästä selvästi lyhenevä ja pohjasta koilliseen syvenevä. Täytymässä oli yksi suurehko kivi, rautakuonaa ja pronssikulkunen (23183:385). Hautaus oli esineetön.

Hauta 614

Sijainti 113/124	Karttasivu 60
Suunta SW-NE	Valokuva -
Koko n. 270x50-55 cm	Löydökset 23183:387
Syvyys 125-135 cm	

Hauta oli tienpohjan alueella, missä pintakerroksia oli 55-60 cm ja sekaista maata n. 15 cm. Se oli rikkoutunut hautaa 612 ja mahdollisesti hautaa 607 tehtäessä (ks. selostus ko. haudasta). Hautakuoppa oli jokseenkin tasaleveä, pyöristyyväkulmainen, pohjasta hieman epätasainen. Haudan ainoat löydökset olivat pronssihelan katkelmat (23183:387), jotka löydettiin n. 15 cm pohjaa ylemmä. Hautaus oli ilmeisesti esineetön.

Hauta 615

Sijainti 115/124	Karttasivu 61
Suunta SW-NE	Valokuva -
Koko ain. 80x45 cm	Löydökset -
Syvyys 120-125 cm	

Hauta oli tienpohjan alueella, missä pintakerroksia oli n. 65 cm ja sekaista maata n. 15 cm. Se oli tehty haudan 610 päälle ja rikkoutunut hautaa 562 ja varsinkin hautaa 613 tehtäessä. Haudan säilynyt lounaispää oli pyöristyyvä ja sen pohjalla oli suuri kivi. Mitään löydöksiä ei tavattu.

Hauta 616

Sijainti 114/123	Karttasivut 59, 60
Suunta SSW-NNE	Valokuva -
Koko 200x60 cm, pohj. 180x60 cm	Löydökset 23183:388,389
Syvyys 125-135 cm	

Hauta sijaitsi tienpohjan alueella, missä pintakerroksia oli 40-60 cm ja sekaista maata n. 30 cm. Sitä tehtäessä oli rikottu hautaa 630 ja sen päälle oli tehty haudat 550, 586 ja 617. Myös vanha täytetty pelto-oja kulki sen päällitse. Hautakuoppa oli ollut jokseenkin suorakulmainen ja pohjasta tasainen. Täytemaasta löydettiin hiiltä, rautakuonaa ja pronssispiraali (23183:388). Hautaus oli esineetön.

Hauta 617

Sijainti 114/123	Karttasivu 60
Suunta SW-NE	Valokuva -
Koko 185x60 cm, pohj. 180x40 cm	Löydökset -
Syvyys 120-125 cm	

Hauta sijaitsi tienpohjan alueella, missä pintakerroksia oli 45-55 cm ja sekaista maata n. 10 cm. Se oli tehty osittain hautojen 616 ja 618 päälle, ja sitä oli rikottu hautoja 550 ja 562 sekä sittemmin täytettyä pelto-ojaa tehtäessä. Hautakuoppa oli tasaleveä, pyöristyväkulmainen ja pohjasta tasainen, löydötön.

Hauta 618

Sijainti 114/122	Karttasivu 60
Suunta SSW-NNE	Valokuva -
Koko 175x60 cm	Löydökset 23183:390,391
Syvyys n. 100 cm	

Hauta sijaitsi tienpohjan alueella, missä pintakerroksia oli 45-60 cm ja sekaista maata n. 15 cm. Se oli rikkoutunut hautoja 562 ja 617 tehtäessä. Hautakuoppa oli jokseenkin tasaleveä, pohjalta pyöristyväkulmainen ja tasainen. Täytemaasta löydettiin palanut savenpala ja pronssihelan katkelma, mutta muuten kuoppa oli löydötön.

Hauta 619

Sijainti 114/122	Karttasivu 59
Suunta SW-NE	Valokuva -
Koko 165x40, pohj. 155x40 cm	Löydökset 23183:392-395
Syvyys n. 100 cm	

Hauta oli tienpohjan alueella, missä pintakerroksia oli 35-40 cm ja sekaista maata n. 30 cm. Se oli tehty ainakin hautojen 627 ja 628 päälle ja sivusi hautoja 550 ja 616. Hautakuoppa oli tasaleveä, koillispäästä pyöristyvä, lounaispäästä suora, pohjalta tasainen. Täytemaassa oli rautakuonaa, maatumutta luuta, eläimen hampaan katkelma, saviastianpaloja ja rautaesineen katkelma (23183:392), mutta hautaus oli esineetön.

Hauta 620

Sijainti 126/117

Karttasivu 71

Suunta SW-NE

Valokuvat 12, 14-18, 64, 65, 67

Koko n. 150x80 cm, pohj. 120x80 cm

Löydökset 23183:396-401

Syvyys n. 120 cm

Hauta sijaitsi tienpohjan alueella, missä pintakerroksia oli 55-60 cm ja sekaista maata n. 20 cm. Se oli tehty hautojen 631 ja 634 päälle. Hautakuoppa rajoittui lounaassa kookkaaseen maakiveen ja sen päällä oli lähes puoli metriä läpimitaltaan oleva kivi. Kuoppa oli soikeahko ja pohjasta pyöristynyt. Se oli täynnä jonkin eläimen luita (23183:400), ja lisäksi siitä löydettiin hiiltä ja maatunutta puuta, rautakuonaa, saviastianpala, rautanaula (23183:396) ja pari esineen katkelmaa (23183:397,398). Eläimen luut loppuivat n. 10-15 cm pohjatasoa ylempänä, mutta mistään ihmisvainajasta ei tavattu jälkiä.

Hauta 621

Sijainti 133/110

Karttasivut 80, 81

Suunta SW-NE

Valokuvat 35, 40

Koko n. 220x45 cm, pohj. n. 170x40 cm

Löydökset 23183:402-407

Syvyys n. 100 cm

Hauta sijaitsi tienpohjan eteläreunalla, missä pintamaakerroksia oli 45-65 cm ja sekaista maata n. 20 cm. Se oli tehty hautojen 664 ja 668 päälle, ja sen ylitse kulki vanha täytetty pelto-oja. Hautakuoppa oli esiin tullessaan koilliseen levenevä, alemmaa lähes suorakulmainen, pohjasta kivien johdosta epätasainen. Täyteesta löydettiin rautakuonaa, palanutta ja maatunutta luuta ja saviastianpaloja. Haudan itäkulmalla oli pronssirengasreunaisen tekstiilin katkelma (23183:402), mahdollisesti sekin täyteaalöytö.

Hauta 622

Sijainti 112/123

Karttasivu 58

Suunta SSW-NNE

Valokuvat 50, 51, 53

Koko 170x60-85 cm, pohj. 170x35-70 cm

Löydökset 23183:408-413

Syvyys n. 90 cm

Hauta oli tienpohjan alueella, missä pintakerroksia oli n. 50 cm ja sekaista maata n. 25 cm. Sitä tehtäessä oli rikottu hautoja 585, 624, 625 ja 630. Hautakuoppa oli vahvasti koilliseen levenevä, tasapohjainen. Täyteesta oli rautakuonaa, saviastianpala ja palanutta savea sekä rautaesineen katkelma (23183:408). Lähes pohjalta tavattiin rautanaula (23183:409) ja naskali-mainen rautaesine (23183:410). Vainajasta ei ollut jälkiä.

Hauta 623

Sijainti 112/123

Karttasivu 58

Suunta SSW-NNE

Valokuvat 50, 51, 53

Koko n. 145x35 cm

Löydökset 23183:414

Syvyys 85-90 cm

Hauta oli tienpohjan alueella, missä pintakerroksia oli n. 50 cm ja sekaista maata n. 20 cm. Se oli tehty hautojen 589, 625 ja 630 päälle. Hautakuoppa oli pyöristyväkulmainen ja tasapohjainen. Täyteaasta löydettiin rautakuonamöykky, mutta hautaus oli esineetön.

Hauta 624

Sijainti 111/122

Karttasivu 58

Suunta SSW-NNE

Valokuvat 50, 51, 53

Koko n. 215x50 cm

Löydökset 23183:415,416

Syvyys n. 135 cm

Hauta sijaitsi tienpohjan alueella, missä pintakerroksia oli n. 50 cm ja sekaista maata n. 10 cm. Se oli tehty hautojen 583, 625 ja 630 päälle, ja sitä oli rikottu hautaa 622 tehtäessä. Hautakuoppa oli suorakulmainen ja pohjasta tasainen. Täyteaassa oli palanutta savea ja rautakuonamöykky. Hautaus oli esineetön.

Hauta 625

Sijainti 112/123

Karttasivu 58

Suunta WSW-ENE

Valokuvat 50, 53

Koko n. 290x70 cm ?

Löydökset -

Syvyys 75-95 cm

Hauta sijaitsi tienpohjan alueella, missä pintakerroksia oli 45-55 cm ja sekaista maata n. 20 cm. Sitä oli rikottu hautoja 585, 622-624 ja 626 tehtäessä. Hautakuoppa oli ehkä ollut hieman koilliseen levenevä, tasapohjainen. Täyteaassa oli hiiltä, mutta mitään muuta ei haudan säilyneistä osista tavattu.

Hauta 626

Sijainti 113/125

Karttasivu 57

Suunta SSW-NNE

Valokuvat 50, 53

Koko n. 130x50 cm, pohj. n. 100x50-55 cm

Löydökset 23183:417

Syvyys n. 110 cm

Hauta sijaitsi tienpohjan alueella, missä pintakerroksia oli n. 50-55 cm ja sekaista maata n. 5 cm. Se oli tehty hieman haudan 625 pohjoiskulman päälle. Hautakuoppa oli lounaispäästä vino, koillispäästä pyöristyväkulmainen, pohjasta tasainen. Täyteaassa oli hiiltä ja rautakuonaa, mutta hautaus oli esineetön.

Hauta 627

Sijainti 113/121	Karttasivu 59
Suunta WSW-ENE	Valokuva -
Koko n. 175x50 cm	Löydökset -
Syvyys 85-90 cm	

Hauta sijaitti tienpohjan alueella, missä pintakerroksia oli n. 50 cm ja sekaista maata n. 20 cm. Se oli tehty hautojen 628 ja 651 päälle ja sitä oli rikottu hautaa 619 tehtäessä. Hautakuoppa oli koillispäästä suora, lounaispäästä pyöristynyt, pohjasta tasainen. Siitä ei tavattu mitään löydöksiä.

Hauta 628

Sijainti 113/120	Karttasivu 59
Suunta WNW-ESE ?	Valokuvat 43, 44
Koko n. ? x90 cm	Löydökset 23183:418,419
Syvyys n. 80 cm	

Hauta oli tienpohjan alueella, missä pintakerroksia oli n. 50 cm ja sekaista maata n. 20 cm. Se oli pahasti rikkoutunut hautoja 549, 580, 619, 627 ja 651 tehtäessä ja myös täytetty pelto-oja kulki sen ylitse. Maa paikalla oli erittäin sekaista, eikä ole täysin mahdotonta, että hauta onkin jatkunut lounaaseen hautojen 651, 638 ja 639 alle. Säilyneen koilliskulman perusteella hauta on ollut lähes suorakulmainen ja tasapohjainen. Aivan tämän kaakkoisreunalta löydettiin ihmisen hampaat ja lähes 40 cm pohjatasoa ylempää pyöreä solki (23183:418), joka oli ehkä noussut pintaan myöhempiä hautoja tehtäessä.

Hauta 629

Sijainti 112/120	Karttasivu 59
Suunta WSW-ENE	Valokuva -
Koko n. 130x50 cm, pohj. 95x45 cm	Löydökset 23183:420
Syvyys n. 100 cm	

Hauta sijaitti tienpohjan lounaisreunalla, missä pintakerroksia oli n. 55 cm ja sekaista kerrosta n. 30 cm. Hauta oli tehty hautojen 549 ja 651 päälle ja sitä oli rikottu hautaa 637 ja sittemmin täytettyä pelto-ojaa kaivettaessa. Hautakuoppa oli tasaleveä, kulmista pyöristynyt ja pohjasta kivinen. Täytemaassa oli hiiltä ja rautakuonaa, mutta hautaus oli esineetön.

Hauta 630

Sijainti 112/122	Karttasivu 58
Suunta WSW-ENE	Valokuva -
Koko 310x60-65 cm	Löydökset 23183:421
Syvyys 75-100 cm	

Hauta sijaitsi tienpohjan alueella, missä pintakerroksia oli n. 45-50 cm ja sekaista maata n. 20 cm. Sitä oli rikottu hautoja 583, 589, 614, 616 ja 622-624 tehtäessä ja myös täytetty pelto-oja kulki sen ylitse. Hautakuoppa oli joko vain koilliseen tai kumpaankin päähän hieman levenevä, tasapohjainen. Täyteaassa oli hiiltä ja haudan keskivaiheilla lähes pohjalla talttainen rautaesine (23183:421), mutta muuta ei havaittu.

Hauta 631

Sijainti 126/118

Karttasivu 71

Suunta NNW-SSE

Valokuvat 12, 14-16, 18, 67

Koko 215x65 cm, pohj. 200x60 cm

Löydökset 23183:422-426

Syvyys n. 130 cm

Hauta sijaitsi tienpohjan alueella, missä pintakerroksia oli 55-60 cm ja sekaista maata n. 20 cm. Se oli tehty hautojen 600, 634 ja 674 päälle ja sitä oli rikottu hautaa 620 tehtäessä. Hautakuoppa oli tasaleveä, pyöristyväkulmainen ja pohjasta tasainen. Täyteaassa oli joitakin kiviä, ja siitä löydettiin hiiltä, rautakuonaa, maatuneita luita, saviastianpaloja, rautanaula (23183:423) ja pari esineen katkelmaa (23183:422,424). Hautaus oli esineetön.

Hauta 632

Sijainti 125/115

Karttasivu 71

Suunta NW-SE

Valokuvat 16-18, 65, 66, 68-70

Koko 175x80 cm, pohj. 165x60 cm

Löydökset 23183:427-431

Syvyys 140-150 cm

Hauta sijaitsi tienpohjan eteläreunan alueella, missä pintakerroksia oli 55-60 cm. Se oli tehty hautojen 635, 636 ja 665 päälle. Hautakuoppa oli soikeahko ja pohjasta pyöristynyt. Pohjalla oli suurehko kivi ja myös täyteaassa oli kiviä. Muuten kuopan täytti lähes kokonainen eläimen luuranko, jonka kaikki luut eivät kuitenkaan olleet asemillaan (23183:429,430). Muita löydöksiä olivat rautaesineen katkelma (23183:427), saviastianpala ja savikuona.

Hauta 633

Sijainti 129/117

Karttasivut 75, 76

Suunta SSW-NNE

Valokuva -

Koko n. 150x50-55 cm

Löydökset 23183:432-433

Syvyys 80-115 cm

Hauta sijaitsi tienpohjan koillisreunalla, missä pintakerroksia oli n. 45-60 cm ja sekaista maata 0-5 cm. Se oli tehty haudan 540 koillispuolelle päälle. Sen koillispuolella oli n. 80x50 cm laaja kiviryhmä. Hautakuoppa oli tasaleveä, pyöristyväkulmainen ja pohjasta tasainen. Täyteaassa oli runsaasti hiiltä, rautanaulan kärkikatkelma (23183:432) ja saviastianpala. Hautaus oli esineetön.

Hauta 634

Sijainti 127/117

Karttasivu 75

Suunta SW-NE

Valokuvat 12, 16, 18, 21

Koko ain. 170x70 cm

Löydökset 23183:434-436

Syvyys 70-80 cm

Hauta sijaitsi tienpohjan ja ojanluiskan alueella, missä pintakerroksia oli 55-60 cm ja sekais-
ta maata 5-10 cm. Sitä oli rikottu ainakin hautoja 620 ja 631 tehtäessä. Hautakuoppa vaikutti
koillispuolelta perusteella soikealta ja se oli tasapohjainen. Täytemaassa oli rautakuonaa, maatu-
nutta luuta ja rullapäinen naula (? 23183:434). Hautaus oli esineetön.

Hauta 635

Sijainti 125/115

Karttasivu 71

Suunta SSW-NNE

Valokuvat 16, 18

Koko 240x50-80 cm, pohj. 240x65 cm

Löydökset 23183:437-439

Syvyys 115-135

Hauta sijaitsi tienpohjan eteläreunalla, missä pintakerroksia oli 55-60 cm. Sitä tehtäessä
oli rikottu hautoja 542 ja 600, ja sen päälle oli tehty haudat 632 ja 636. Hautakuoppa oli
pyöreäpäinen ja pohjasta kivinen. Siitä löydettiin hiiltä, saviastianpaloja ja palanutta savea
sekä lähes pohjalta lounaispuolelta kukkakuviomainen lasimassahelmi (23183:437). Muuta ei havaittu.

Hauta 636

Sijainti 124/115

Karttasivu 71

Suunta SE-NW

Valokuvat 16, 18

Koko n. 230x ain. 80 cm

Löydökset 22346:1064-1067, 23183:440-445

Syvyys n. 75 cm

Hauta sijaitsi tienpohjan eteläpuoleisella alueella, missä pintakerroksia oli n. 55 cm. Osa
siitä oli tullut esiin jo vuoden 1984 kaivauksissa. Hauta oli tehty haudan 635 ja mahdollisesti
haudan 600 päälle, ja sitä oli rikottu hautoja 558, 632 ja 665 kaivettaessa. Hautakuopan päällä
oli kookas keskuskivi. Se oli pyöritysväkulmainen ja pohjaltaan tasainen. Täytemaassa oli
rautakuonaa ja maatuneita luita, kankiketjun nivelten katkelmia (22346:1064, 23183:440), helmi
(22346:1065), kaksi pientä pronssiniittä (23183:441) ja rautavartaan katkelma (23183:442).
Kuopan pohjalta haudan kaakkoisosasta löydettiin pronssisormus ja sormen luu (23183:443) ja
kourumaisen pronssilistan katkelmia (23183:444).

Hauta 637

Sijainti 111/119

Karttasivu 59

Suunta SSE-NNW

Valokuva -

Koko n. 150x45-50 cm

Löydökset 23183:446

Syvyys n. 120 cm

Hauta sijaitsi tienpohjasta lounaaseen olevalla vanhalla peltoalueella, missä pintamaakerroksia oli n. 55 cm ja niiden alla sekaista maata 15-20 cm. Kerrosten paksuus paikalla johtui siitä, että hauta oli täytetyn pelto-ojan alla. Hautakuoppa oli kaivettu hautojen 629 ja 669 päälle, se oli lähinnä suorakulmainen ja pohjasta tasainen, lounaispää rajoittui kiveen. Täytemaassa oli hiiltä ja haudan lounaispäässä, n. 20 cm pohjaa ylempänä, oli rautanaula (23183:446). Hautaus oli esineetön.

Hauta 638

Sijainti 112/118	Karttasivu 59
Suunta SSW-NNE	Valokuva 43
Koko 200x55 cm, pohj. 195x30-40 cm	Löydökset 23183:447-451
Syvyys n. 120 cm	

Hauta sijaitsi tienpohjasta lounaaseen olevalla vanhalla peltoalueella, missä pintamaakerroksia oli n. 55 cm. Maa oli sekaista näiden alla vielä 30-40 cm:n matkalla, joten haudan rajat saatiin esiin vasta n. 30 cm ennen pohjatasoa. Hautakuoppa oli pyöristyväkulmainen ja pohjasta tasainen. Sen pohjalla koillispäässä oli n. 35 cm suurimmalta läpimitaltaan oleva kivi. Täytemaassa oli hiiltä, rautakuonaa, maatuneita luita, saviastianpaloja, piinpala, rautaesineen katkelma (23183:447) ja spiraalikoriste (23183:449). Hautaus oli esineetön.

Hauta 639

Sijainti 113/118	Karttasivu 59
Suunta SSW-NNE	Valokuva 43
Koko n. 225x80 cm, pohj. 190x40-65 cm	Löydökset 23183:452-456
Syvyys 100-105 cm	

Hauta sijaitsi tienpohjan eteläpuolella, missä pintakerroksia oli n. 50 cm ja sekaista maata n. 30 cm. Hautakuoppa oli esiin tullessaan jokseenkin tasaleveä ja pyöristyväkulmainen, pohjassa lounaaseen levenevä ja kivien johdosta hieman epätasainen. Täytemaassa oli hiiltä ja eläimen hampaat sekä pari pronssiesineen katkelmaa (23183:454,455). Haudan itäkulmalta löydettiin pronssinen vyönsolki (23183:453), mutta sekin lienee täytemaalöytö. Hautaus oli todennäköisesti esineetön.

Hauta 640

Sijainti 121/118-120	Karttasivu 67
Suunta SW-NE	Valokuva -
Koko n. 380x160 cm, pohj. 380x150 cm	Löydökset 23183:457-474
Syvyys n. 110 cm	

Hauta sijaitsi tienpohjan alueella, missä pintakerroksia oli n. 60 cm ja sekaista maata n. 20-25 cm. Sitä oli rikottu hautoja 484, 533, 534, 537-539, 647, 678 ja 680 tehtäessä. Hauta-

kuoppa oli pyöreäkulmainen, pohjaltaan koilliseen viettävä. Sen lounaispään päällä oli n. 90 cm suurimmalta läpimitaltaan oleva kivi. Haudasta oli säilynyt ehjänä vain itäisin kulma ja pieniä kaistaleita myöhempien hautojen välissä, mutta näistäkin kävi ilmi, että kuopassa oli ollut suuri puurakennelma ja myös puulla vuorattu pohja. Pari rautanaulaakin löydettiin haudan vaiheilta (23183:457,467, jälkimmäinen haudan 679 täytemaasta), yksi aivan sen vierestä (23183:460). Täytemaassa oli hiiltä, rautakuonaa, palaneita luita ja saviastianpaloja sekä muutamia esineiden katkelmia (23183:458,459,461,462,469). Pohjakerroksesta haudan koillisestä löydettiin kaksi pronssikulkusta (23183:464), rautaesineen katkelma (23183:466) ja pronssinen vyönjakaja ja nahkaa (23183:468). Aivan haudan kaakkoisreunalla oli kolminivelinen kankiketjun pätkä (23183:463).

Hauta 641

Sijainti 135/112

Karttasivut 83, 84

Suunta NW-SE

Valokuva -

Koko 245x90 cm, pohj. 230x65-80 cm

Löydökset 23183:475-485

Syvyys 120-130 cm

Hauta oli tienpohjan alueella, missä pintakerroksia oli n. 70 cm. Paikalla olleen täytetyn pelto-ojan vuoksi maa oli sekaista vielä 15-35 cm:n matkalla. Hautakuoppa oli soikeahko, pohjalta kivien johdosta epätasainen. Se oli kaivettu poikittain haudan 576 päälle. Haudan täytemaassa oli hiiltä, rautakuonaa, palaneita ja maatuneita luita, saviastianpaloja, palanutta savea ja piinpalanen. Myös joitakin esineitä ja esineiden katkelmia löydettiin, kuten helmi (23183:475) ja rautaniitti (23183:479). Hautaus oli esineetön.

Hauta 642

Sijainti 137/113

Karttasivut 83, 84

Suunta SSW-NNE

Valokuva -

Koko n. 195x30-45 cm

Löydökset 23183:486-487

Syvyys 75-120 cm

Hauta sijaitsi tienpohjan ja ojanluiskan alla, niin että pintakerrosten paksuus vaihteli 0-70 cm:n välillä. Sekaista maata oli 10-15 cm. Hauta oli tehty hautojen 606 ja 662 päälle ja sitä oli rikottu hautaa 661 tehtäessä. Hautakuoppa oli lähinnä suorakulmainen, pohjalta pyörityvä ja kivien johdosta epätasainen. Täytemaassa oli rautakuonaa ja piinpala, mutta hautaus oli esineetön.

Hauta 643

Sijainti 124/122

Karttasivut 69, 70

Suunta SSW-NNE

Valokuvat 24-26

Koko n. 160x50 cm, pohj. 135x40 cm

Löydökset 23183:488

Syvyys n. 95 cm

Hauta sijaitsi tienpohjan pohjoispuolisen ojanluiskan alueella, missä pintakerroksia oli n. 40 cm ja sekaista maata n. 5 cm. Se oli kokonaan hautojen 543 ja 544 päällä ja sitä oli rikottu hautaa 532 tehtäessä. Hautakuoppa oli jokseenkin suorakulmainen ja pohjasta tasainen. Hautaus oli esineetön.

Hauta 644

Sijainti 125/124	Karttasivut 69, 70
Suunta SSW-NNE	Valokuvat 25-26
Koko n. 200x40-65 cm	Löydökset 23183:489-491,(161)
Syvyys 50-60 cm	

Hauta sijaitsi tienpohjasta pohjoiseen olevan pelto-ojan ja pellon alueella, missä multa oli 30-40 cm. Se oli tehty kokonaan haudan 544 päälle ja se oli rikkoutunut pelto-ojaa tehtäessä. Hautakuoppa oli päihin kapeneva, pohjasta kivien johdosta epätasainen. Täyttemaasta tavattiin hiiltä, saviastianpaloja, pronssispiraali (23183:489) ja piinpala (23183:161, lueteltu haudan 544 kohdalla). Haudan lounaispuoliskossa lähellä pohjatasoa oli ihmisen hampaat (23183:491). Hautaus oli esineetön.

Hauta 645

Sijainti 122/120	Karttasivu 65
Suunta NW-SE	Valokuva -
Koko n. 170x105-120 cm, pohj. 135x60-70 cm	Löydökset 23183:492-498
Syvyys n. 130 cm	

Hauta sijaitsi tienpohjan alueella, missä pintakerroksia oli n. 60 cm ja sekaista maata n. 25 cm. Se oli tehty hautojen 537, 539, 640, 678 ja 680 päälle. Kuoppa oli ylhäältä epämääräisen muotoinen, alemmaa soikeahko, pohjasta jokseenkin tasainen. Täyttemaassa oli rautakuonaa, maatuoneita luita, hopeafoliohelmi (23183:493), rautanaula (23183:494) ja pari raudanpalaa (23183:492,495). Kuopan täyttemaa oli poikkeavan pehmeää, ja on mahdollista, että tämä ei ollut hauta lainkaan.

Hauta 646

Sijainti 119/119	Karttasivu 63
Suunta WNW-ESE (miltei W-E)	Valokuva -
Koko ehkä n. 140x45 cm	Löydökset 23183:499-500
Syvyys n. 80 cm	

Hauta sijaitsi tienpohjan eteläpuolella, missä pintakerroksia oli 50-55 cm ja sekaista maata n. 10 cm. Sen päälle oli tehty haudat 534 ja 652, niin että siitä oli säilynyt vain eteläisintä sivua ja luoteispäätä, jota n. 50 cm läpimitaltaan oleva päätykivi oli suojannut. Kiven juurella oli jäännöksiä pienestä pääkallostosta ja haudan säilyneen osan kaakkoispäästä löydettiin rautavarras (23183:499). Kuopan pohja oli tasainen.

Hauta 647

Sijainti 129/114	Karttasivut 77, 78
Suunta WSW-ENE	Valokuvat 30, 33, 72,
Koko n. 160x60-70 cm, pohj. n. 125x30-45 cm	Löydökset 23183:501,502
Syvyys n. 95 cm	

Hauta sijaitsi suurten kivien välissä tienpohjan eteläreunalla, missä pintakerroksia oli n. 50 cm ja sekaista maata n. 20 cm. Se oli osaksi haudan 648 päällä. Hauta oli ylhäältä pyöristyväinen, pohjalta kulmikkaampi ja lounaaseen levenevä. Pohja oli kivien johdosta epätasainen. Täytemaassa oli hiiltä ja maatonut luu, lounaispäästä löydettiin yksi helmi (23183:501) n. 20 cm pohjaa ylempää.

Hauta 648

Sijainti 129/113	Karttasivut 77, 78
Suunta WSW-ENE (miltei W-E)	Valokuvat 30, 33, 72
Koko n. 120x40 cm	Löydökset 23183:503,504
Syvyys 80-85 cm	

Hauta sijaitsi aivan edellisen vieressä ja oli tuhoutunut puoliksi sitä tehtäessä. Paikalla oli pintakerroksia 40-50 cm ja sekaista maata n. 15 cm. Hautakuoppaa kaivettaessa oli luultavasti leikattu hieman haudan 650 luoteissivua. Kuoppa oli hieman kulmista pyöristynvä ja tasa-pohjainen. Täytemaassa oli hiiltä, rautakuonamöykky ja piinpala, mutta muuta ei havaittu.

Hauta 649

Sijainti 130/112	Karttasivut 77, 78
Suunta SSW-NNE	Valokuva 33
Koko n. 160x55 cm	Löydökset 23183:505,506
Syvyys 110-115 cm	

Hauta sijaitsi tienpohjan eteläreunalla kahden suuren kiven välissä. Pintakerroksia oli paikalla n. 45 cm ja sekaista maata n. 30 cm. Koillispäästään tämä hauta sekaantui hautaan 650, ja molempien päällä oli suuri roskakuoppa. Hautakuoppa oli epämuotoinen kivistä johtuen, mutta pohja oli jokseenkin tasainen, hieman koilliseen viettävä. Täytemaassa oli hiiltä, palanutta luuta ja saviastianpaloja, mutta hautaus oli esineetön.

Hauta 650

Sijainti 129/113	Karttasivut 77, 78
Suunta WSW-ENE (miltei W-E)	Valokuvat 30, 33, 71, 72
Koko ain. 205x95 cm, pohj. 160x90 cm	Löydökset 23183:507-516
Syvyys 100-115 cm	

Hauta sijaitsi tienpohjan eteläreunalla, missä pintakerroksia oli 45-60 cm ja sekaista maata 20-25 cm. Sen pohjoissivun päällä oli hauta 648 ja sen kaakkoiskulma meni luultavasti haudan 649 koillispään päälle. Tilanne paikalla oli kuitenkin hyvin sekava, koska tässä oli myös suuri roskakuoppa. Lähes koko haudan päällystää peitti melko kookkaista kivistä tehty latomus, mutta sen alkuperäisyys on hieman epävarmaa, koska kivien välistä löydettiin tiilenkappaleita. Hautakuoppa oli pyöreäkulmainen ja pohjasta kivien johdosta epätasainen. Siitä löydettiin puunjäännöksiä ja pari rautanaulaa (23183:510,511), joten luultavasti siinä on ollut arkku tai jokin muu puurakenne. Täytemaassa oli hiiltä, rautakuonaa, palanutta luuta ja saviastianpaloja. Pinnalla oli maatonutta luuta ja karhunhammasriipus (23183:507, oikeastaan haudan 648 pinnalta). Noin 40 cm alempana haudan koillispäässä oli vyönhela (23183:508) ja vielä n. 25 cm alempana haudan lounaispuoliskossa lasihelmi (23183:509). Pohja tuli vastaan 10-20 cm alempana. Runsaimmat puujäljet esiintyivät n. 30 cm pohjaa ylempänä ja samassa tasossa oli koillispäässä useassa kohdassa maatonutta luuta. Mitään selvää hahmoa näistä ei kuitenkaan muodostunut.

Hauta 651

Sijainti 113/120

Karttasivu 59

Suunta WNW-ESE

Valokuva -

Koko 195x70 cm, pohj. 155x60 cm

Löydökset 23183:517-519

Syvyys 120-130 cm

Hauta sijaitsi tienpohjan lounaispuolisella alueella, missä pintakerroksia oli n. 50 cm ja sekaista maata n. 30 cm. Se oli tehty hautojen 549, 586, 587 ja 628 päälle ja se oli rikkoutunut hautaa 627 ja sittemmin täytettyä pelto-ojaa kaivettaessa. Hautakuoppa oli pyörityväkulmainen ja pohjaltaan luoteeseen syvenevä. Täytemaassa oli hiiltä, rautakuonaa, saviastianpala ja spiraalin katkelma (23183:517). Haudan pohjalla luoteispäässä oli n. 40x20 cm laaja lähes musta läikkä, mutta sen luonteesta ei saatu selvyttä. Hautaus oli esineetön.

Hauta 652

Sijainti 119/120

Karttasivu 63

Suunta SSW-NNE

Valokuva -

Koko ain. 190x90 cm

Löydökset 23183:520-530

Syvyys n. 110 cm

Hauta sijaitsi tienpohjan eteläreunalla, missä pintakerroksia oli n. 50 cm ja sekaista maata 10-20 cm. Se oli tehty haudan 655 päälle ja sitä oli rikottu hautoja 533, 534, 564 ja 653 tehtäessä. Hautakuoppa oli ainakin säilyneestä päästä pyörityvä ja pohjaltaan tasainen. Täytemaassa oli hiiltä, rautakuonaa, maatonutta luuta, saviastianpaloja ja useita rauta- ja pronssi-esineiden katkelmia (23183:520-526). Haudan keskivaiheilla ja lounaispuoliskossa n. 60 cm:n päässä toisistaan oli ihmisen hampaiden katkelmia (23183:528,529). Hautaus oli esineetön (?).

Hauta 653

Sijainti 119/121

Karttasivu 63

Suunta NW-SE

Valokuvat 74-76

Koko 210x75 cm, pohj. 200x60-70 cm

Löydökset 23183:531-533

Syvyys 140-145 cm

Hauta sijaitsi tienpohjan alueella, missä pintakerroksia oli 55-60 cm ja sekaista maata n. 20 cm. Se oli tehty hautojen 533, 563, 652, 654 ja 655 päälle ja sitä oli rikottu hautaa 657 tehtäessä. Hautakuoppa oli ylhäältä soikeahko, alemmaa tasaleveä, pohjalta lähes suorakulmainen ja tasainen. Aivan pinnalta löydettiin särkynyt pyöreä hela (23183:531) ja n. 60 cm pohjaa ylempanä täytemaassa oli sarvekkaan nautaeläimen kallon jäännökset. Näiden läheltä tavattiin lasinpala (23183:532), joten yli 80 cm:n syvyyteen maanpinnasta oli joutunut myöhäistä aineis-toa, ehkä myyränkäytävien kautta pudonneena. Hautaus oli esineetön.

Hauta 654

Sijainti 120/121

Karttasivu 63

Suunta SW-NE

Valokuva 74

Koko ain. 140x70 cm, pohj. ain. 140x40 cm

Löydökset 23183:534,535

Syvyys 120-135 cm

Hauta sijaitsi tienpohjan alueella, missä pintakerroksia oli n. 60 cm ja sekaista maata n. 25 cm. Se oli ehkä tehty jonkin verran haudan 655 päälle ja sitä oli rikottu hautoja 653, 657 ja 658 tehtäessä. Hautakuopan yläosassa, koillispuolella, oli hajanaista kiveystä. Kuoppa oli alemmaa lähes suorakulmainen ja pohjasta lounaaseen viettävä. Täytemaasta tavattiin hopea-
rahan katkelma (23183:534) ja pronssilevyn palanen (23183:535). Hautaus oli esineetön.

Hauta 655

Sijainti 118/121

Karttasivu 63

Suunta SW-NE

Valokuva -

Koko n. 270x135-140 cm

Löydökset 23183:536-545

Syvyys 100-125 cm

Hauta sijaitsi tienpohjan alueella, missä pintakerroksia oli 50-60 cm ja sekaista maata 20-30 cm. Sitä oli rikottu hautoja 560, 563, 564, 652-654, 656 ja 657 tehtäessä. Hautakuopan lounaispuolella oli n. 30-35 cm läpimitaltaan oleva kivi. Kuoppa oli pyöreäkulmainen ja pohjasta koilliseen viettävä. Täytemaassa oli hiiltä ja rautakuonaa ja haudan säilyneeltä luoteisreunalta tavattiin jäännöksiä puuvuorauksesta. Haudan lounaispuolella oli ihmisen hampaan katkelmia (23183:544,545). Länsikulmalta tavattiin rautaniitti (23183:537) ja punnus (23183:538) sekä pronssilevyn katkelma (23183:539), koillispuolella säilyneistä osista löydettiin pari pronssihelaa (23183:540,541). Haudan eri osissa oli rautaesineiden katkelmia (23183:536,542,543). Suurin osa esineistä, jotka löydettiin paikalla olleista myöhemmistä kuopista, lienee peräisin tästä haudasta.

Hauta 656

Sijainti 119/122	Karttasivu 63
Suunta SSW-NNE (miltei S-N)	Valokuva 74
Koko n. 130x70 cm, pohj. 120x50-55 cm	Löydökset 23183:546-551
Syvyys n. 135 cm	

Hauta sijaitsi tienpohjan alueella, missä pintakerroksia oli n. 65 cm ja sekaista maata n. 20 cm. Sitä tehtäessä oli rikottu hautoja 655 ja 657. Hautakuoppa oli pyöristyväkulmainen ja tasapohjainen. Täytemaasta löydettiin hiiltä, maatuneita luita ja pronssi- ja rautaesineiden katkelmia (23183:546-549) sekä palanut savimöykky. Hautaus oli esineetön.

Hauta 657

Sijainti 120/122	Karttasivu 63
Suunta SSW-NNE	Valokuva 74
Koko n. 190x80 cm, pohj. n. 170x65 cm	Löydökset 23183:552-556
Syvyys n. 130-135 cm	

Hauta sijaitsi tienpohjan alueella, missä pintakerroksia oli n. 65 cm ja sekaista maata n. 10 cm. Sitä tehtäessä oli rikottu hautoja 563, 653, 654 ja 658 ja sen päälle oli tehty hauta 656. Hautakuoppa oli ylhäältä pyöristyväkulmainen, pohjalta lähes suorakulmainen ja tasapohjainen. Täytemaasta löydettiin rautakuonaa, palanutta savea, rautaesineen katkelma (23183:552) ja pari pronssihelaa (23183:553,554), mutta hautaus oli esineetön.

Hauta 658

Sijainti 121/122	Karttasivu 63, 65
Suunta W-E	Valokuva -
Koko n. 140x55-70 cm, pohj. 130x40-50 cm	Löydökset 23183:557-560
Syvyys 115-125 cm	

Hauta sijaitsi tienpohjan alueella, missä pintakerroksia oli 60-65 cm ja sekaista maata 10-20 cm. Se oli tehty haudan 654 koillispuolelle ja sitä oli rikottu hauta 657 tehtäessä. Hautakuoppa oli päihin kapeneva ja pohjaltaan tasainen. Täytemaasta löydettiin rautakuonaa, maatunutta luuta, saviastianpaloja ja piinsiru, mutta hautaus oli esineetön.

Hauta 659

Sijainti 131/119	Karttasivu 75
Suunta SSW-NNE	Valokuva -
Koko n. 75x37 cm, pohj. 65x30 cm	Löydökset -
Syvyys n. 40 cm	

Hauta sijaitsi tienpohjan pohjoispuolisen pelto-ojan alla ja se oli rikkoutunut ojaa tehtäessä. Sen päällä oli sekaista maata n. 15 cm. Hautakuoppa oli soikea, pohjaltaan tasainen, löydötön.

Hauta 660

Sijainti 122/116	Karttasivu 68
Suunta SSW-NNE	Valokuva 13
Koko n. 240x60 cm, pohj. 195x45-50 cm	Löydökset 23183:561-566
Syvyys 110-125 cm	

Hauta sijaitsi tienpohjan eteläreunalla, missä pintakerroksia oli 55-60 cm ja sekaista maata n. 15 cm. Sitä tehtäessä oli rikottu hautaa 677 ja sen päällä olivat haudat 479 ja 481. Hautakuoppa oli lähes suorakulmainen ja pohjaltaan koilliseen viettävä. Täyttemaassa oli hiiltä, rautakuonaa, tuohirulla, saviastianpaloja ja palanutta savea sekä pronssihelan katkelma (23183:651). Noin 20-25 cm pohjaa ylempää lounaispään kaakkoissivulta tavattiin rautanaula (23183:563). Hautaus oli esineetön.

Hauta 661

Sijainti 136/112	Karttasivut 83, 84
Suunta NE-SW	Valokuva -
Koko n. 245x80 cm, pohj. 245x75 cm	Löydökset 23183:567-578
Syvyys 55-100 cm	

Hauta sijaitsi ojanluiskan alueella tienpohjan koillispuolella, missä pintakerroksia oli n. 30 cm ja sekaista maata 10-15 cm. Sitä tehtäessä oli rikottu hautoja 606, 642 ja 662 ja sen luoteispään ylitse kulki täytetty pelto-oja. Hautakuoppa oli soikea ja pohjaltaan kivien johdosta erittäin epätasainen. Täyttemaassa oli hiiltä, rautakuonaa, palanutta luuta, maatonutta luuta, saviastianpaloja, palanutta savea, piinpalanen, raudanpalanen ja spiraalikoristeiden katkelmia (23183:567,568). Eläimen hampaan katkelmat (23183:573), jotka on luetteloitu tämän haudan kohdalla, ovat oikeastaan haudasta 642. Hautaus oli esineetön.

Hauta 662

Sijainti 136/112	Karttasivut 83, 84
Suunta SW-NE	Valokuva -
Koko n. 245x40-45 cm	Löydökset 23183:579,1027
Syvyys 60-110 cm	

Hauta sijaitsi tienpohjan ja ojanluiskan alueella, missä pintakerrosta oli 30-70 cm ja sekaista maata n. 25 cm. Sitä oli rikottu hautoja 642 ja 661 tehtäessä. Hautakuoppa oli pyöristyyväkulmainen ja pohjaltaan koilliseen viettävä. Täyttemaasta löydettiin rautakuonaa (23183:1027) ja pronssilevyn katkelma (23183:579), mutta hautaus oli esineetön.

Hauta 663

Sijainti 135/110	Karttasivu 84
Suunta NNW-SSE	Valokuva -
Koko ain. 140x55 cm	Löydökset -
Syvyys enemmän kuin 95 cm	

Hauta sijaitsi tienpohjan eteläpuolisella alueella, missä pintamaata oli n. 70 cm ja sekaista maata n. 20 cm. Se oli rikkoutunut hautaa 605 tehtäessä. Koska se selvästi jatkui aukaisemattomalle alueelle, se jätettiin kaivamatta.

Hauta 664

Sijainti 134/110	Karttasivut 80, 81
Suunta NW-SE	Valokuva -
Koko n. 125x35 cm	Löydökset 23183:580,581
Syvyys 100-110 cm	

Hauta sijaitsi tienpohjan eteläreunalla, missä pintakerroksia oli n. 65 cm ja sekaista maata n. 20 cm. Sitä tehtäessä oli rikottu hautaa 668 ja sen päällä oli hauta 621 sekä täytetty pelto-oja. Hautakuoppa oli ylhäältä pyöristyväpäinen, pohjasta kulmikkaampi ja kivien johdosta epätasainen. Täytemaassa oli rautakuonaa ja trapetsin muotoinen pronssilevy (23183:580). Hautaus oli esineetön.

Hauta 665

Sijainti 124/116	Karttasivut 68, 80
Suunta SW-NE	Valokuvat 11, 18
Koko n. 180x70 cm, pohj. 180x60-65 cm	Löydökset 23183:582-586
Syvyys 110-120 cm	

Hauta sijaitsi tienpohjan alueella, missä pintakerroksia oli 50-55 cm ja sekaista maata n. 20 cm. Se oli tehty haudan 559 päälle ja sitä oli rikottu hautoja 531 ja 632 tehtäessä. Hautakuoppa oli pyöristyväkulmainen, pohjasta hieman koilliseen viettävä. Täytemaassa oli hiiltä, rautakuonaa, eläimen hampaan katkelmia, saviastianpaloja ja kankiketjun nivelen katkelma (23183:582). N. 35 cm pohjatasoa ylempänä lounaispäässä oli rautanaula (23183:583). Hautaus oli esineetön.

Hauta 666

Sijainti 132/115	Karttasivut 80-82
Suunta SW-NE	Valokuvat 30, 32, 33, 41, 42
Koko ain. 210x125 cm	Löydökset 23183:587-609
Syvyys 95-105 cm	

Hauta sijaitsi tienpohjan alueella, missä pintakerroksia oli 60-65 cm ja sekaista maata 10-20 cm. Sitä oli rikottu hautoja 548, 571 ja 667 sekä suurta roskakuoppaa kaivettaessa. Haudan päällä oli joitakin hajallisia kiviä. Hautakuoppa oli päihin kapeneva, muodoltaan hieman epämääräinen ja pohjasta useiden kivien johdosta epätasainen. Täytemaassa oli hiiltä, palaneita luunsiruja (23183:992,996), maatumutta luuta, rautakuonaa (23183:991,995) ja saviastianpaloja (23183:607,608) sekä joitakin pronssiesineiden katkelmia (23183:587-589). Hautakuopan reunoilla

oli vähäisiä jälkiä puurakenteista, ja kaikkiaan kuusi naulaa (23183:590-593,595,597) löydettiin. Nämä olivat kaikki jokseenkin samassa tasossa vajaa 20 cm pohjatasoa ylempänä. Yksi näistä oli haudan lounaispäässä, muut koillispuoliskossa. Ihmisen hamma (23183:609) ja vähän maatunutta luuta löydettiin haudan kaakkoislaidalta lähes keskivaiheilta. Esineistö oli pahasti hajallaan ja katkelmallista. Siitä mainittakoon pronssipunnus (23183:601), joka löydettiin haudan luoteislaidalta, kapea riipus (23183:599) lounaispäästä, palmetilla koristettu hela (23183:605) läheltä hammasta ja spiraalikoriste (23183:603) luoteissivun keskivaiheilta. Muut löydökset olivat pronssilevyjen ja rautaesineiden katkelmia.

Hauta 667

Sijainti 132/114	Karttasivut 80, 81
Suunta WNW-ESE	Valokuvat 30, 32, 33, 39, 41, 42
Koko n. 220x70 cm, pohj. n. 220x50 cm	Löydökset 23183:610-619
Syvyys 100-120 cm	

Hauta sijaitsi edellisen päällä poikittain. Sen kohdalla oli pintakerroksia n. 70 cm ja sekais- ta maata n. 10 cm. Sitä tehtäessä oli rikottu myös hautaa 575. Hautakuopan kaakkoispään päällä oli 20-30 cm läpimitaltaan oleva kivi. Kuoppa oli pyöristyväpäinen ja pohjalta kivien johdosta epätasainen. Täytemaassa oli hiiltä, rautakuonaa, palanutta ja maatunutta luuta sekä useita esineiden katkelmia. Näistä mainittakoon vaillinainen tulusrauta (23183:612), toisesta päästä kierteisen rautavartaan katkelma (23183:610), pronssineulan (?) jäännös (23183:611) ja pronssi- ketjun katkelmat (23183:616). Rautanaula (23183:614) löydettiin luoteispäästä n. 20 cm pohja- tasoa ylempää, naulan kantakatkelma (23183:613) oli vielä n. 15 cm ylempänä täytemaassa. Hau- taus oli esineetön.

Hauta 668

Sijainti 132/112	Karttasivut 80-82
Suunta WNW-ESE	Valokuvat 33, 34, 40
Koko ain. 230x160 cm	Löydökset 23183:620-634
Syvyys n. 100 cm	

Hauta sijaitsi tienpohjan eteläreunalla, missä pintakerroksia oli n. 60 cm ja sekaista maata n. 20 cm. Sitä oli rikottu hautoja 573, 574 ja 621 tehtäessä ja sen päällä oli myös pitkänomai- nen, NW-SE-suuntainen roskakuoppa, jossa oli muutamia kiviä. Hautakuoppa oli pyöreäkulmainen ja pohjasta tasainen. Haudasta oli säilynyt vain pieniä kaistaleita myöhempien hautojen välis- sä, mutta näistä kävi ilmi, että siinä oli ollut puurakenteita. Myös yksi naula (23183:626) löydettiin. Täytemaassa oli hiiltä, rautakuonaa, palanut luunsiru, hopearaha (23183:620), hopeanpala (23183:622), pronssisormus (23183:623) ja muitakin esineiden katkelmia (23183:621, pronssiniitti ja nahkaa, :625,629, raudanpaloja). Haudan luoteispäästä löydettiin ihmisen hampaan katkelmia (23183:625) ja rautainen astiansangan katkelma (23183:630), kaakkoispäässä oli koristetun saviastian jäännöksiä (23183:631), spiraalikoristeita (23183:627) ja piinpala (23183:974).

Hauta 669

Sijainti 112/119
Suunta SSW-NNE
Koko n. 135x40 cm
Syvyys n. 105 cm

Karttasivu 59
Valokuva -
Löydökset -

Hauta sijaitsi tienpohjasta lounaaseen joutomaa-alueella, missä pintakerroksia oli n. 55 cm ja sekaista maata n. 40 cm. Sitä oli rikottu hautaa 637 ja mahdollisesti myös pelto-ojaa tehtäessä. Hauta oli säilyneellä kaakkoissivulla suorakulmainen ja pohjasta tasainen. Sen täyte-
maassa oli hiiltä, mutta mitään löydöksiä ei tavattu.

Hauta 670

Sijainti 127/121
Suunta SW-NE
Koko n. 320x140-170 cm
Syvyys n. 30-110 cm

Karttasivut 73, 74
Valokuvat 77-90
Löydökset 23183:635-707

Hauta sijaitsi ojanluiskan, ojan ja koillisestä pelloin alla, joten pintamaan paksuus sen kohdalla vaihteli huomattavasti. Ojanluiskan yläosassa pintakerroksia oli n. 50 cm ja sekaista maata n. 30 cm, koillisessä, pelloin kohdalla, oli multa n. 30 cm ja sekaista kerrosta kymmenisen senttimetriä, mutta ojan kohdalla pintamaata oli vain 5-10 cm, ja vaikkakin haudan rajat saatiin näkyviin, näyttää selvältä, että pelto-ojaa tehtäessä on koukkaistu hautakerrokseen asti. Haudan länsikulmaa oli rikottu myös hautaa 676 tehtäessä. Hautakuoppa oli koilliseen levenevä ja sen pohja oli kivien johdosta epätasainen, kulmissa oli matalat syvennykset. Reunoilla oli selviä puunjälkiä, ja varsinkin lounaispäässä tavattiin pohjalta tummaa kerrosta. Jo siinä vaiheessa, kun haudan rajat alkoivat erottua, löydettiin suuri joukko hajallisia raudanpaloja, ja myöhemmin ilmeni, että ne olivat todennäköisesti lohkeilleet kirveenterästä (23183:655), joka löydettiin haudan länsikulmalta läheltä hautaa 676. Sen itäpuolelta löydettiin kappaleita useista nuolenkärjistä (23183:641,645,646,666?) ja pari spiraalikoristetta (23183:643,692), pari muuta oli haudan keskivaiheilla (23183:687,693). Viimeksi mainitun kohdan päältä oli kulkenut mainittu pelto-oja ja sen tähden esineistö oli rikkiäistä ja pahasti sekaisin. Lähes keskellä hautaa oli hopeinen hevosenkäsolki (23183:673). Vyöstä oli jäljellä pronssinen pätehelä (23183:650) ja kapeita hopeaheloja ja näiden kappaleita (23183:635,652,656,657,675,676,683-686,688,689,695). Mahdollisesti trapetsin muotoinen suuri pronssihelä (23183:681) oli myös siitä. Kaksi ristin muotoista helä (23183:640,678), nelikulmaiset pronssihelat ja helojen katkelmat (23183:639,642,653,654,663,670,679,690,691) sekä pronssikulkenen (23183:680) löytyivät edellisten kanssa sekaisin, mutta voivat olla jostakin muustakin esineestä kuin vyöstä. Runsaimman löytöalueen etelälaidalta, läheltä haudan kaakkoisreunaa, löydettiin hopeinen kirvesriipus (23183:651). Haudan keskellä, lähellä edellä mainittua vyön pätehelä, oli hopearahan palanen (23183:659) ja siitä n. 20 cm koilliseen punnus (23183:700) ja nahan

kappale (23183:701). Molemmat löytyivät seulasta, mutta määrätystä paikasta otettua maata seulottaessa. Haudan koillisestä tavattiin pronssinen spiraalisormus (:665) ja siitä n. puoli metriä etelään kankiketjun niveliä (:669). Mahdollisesti ketjukiin oli kuulunut vyöhön. Haudan keskivaiheilla, luoteislaidalla, oli vielä pähkinäkuoren palanen (:677) ja aivan keskellä rautaisen astiansangan palasia (:649,668,672). Rautanauloja tavattiin kolme (:636,638,644), kaksi näistä lounaispäästä, yksi luoteislaidalta. Pronssinaula (:664), jonka yhteydessä oli puunjäännöksiä, löydettiin n. 30 cm viimeksi mainitusta itään. Muut löydökset (:637,647,658,660-662,667,671,674,682,694,696-698) olivat erilaisia rautaesineiden katkelmia. Täytemaassa oli hiiltä, rautakuonaa, palaneita luunsiruja, joitakin saviastian muruja ja piinpala. Tämä ojan tuhoama hauta oli ilmeisesti alkuaan ollut luistarin rikkaimpia hautoja. Pronssiesineiden määrästä huolimatta vainajasta ei tavattu jälkiä, mutta jonkin verran teksteilejä ja nahan jäännöksiä oli säilynyt helojen yhteydessä.

Haudat 671, 671a

Sijainti 111/117, 112/118
Suunta SW-NE
Koko 95x60(70x40) ja 145x ?
Syvyys n. 80 ja 100 cm

Karttasivu 59 (ks. myös vuoden 1984 kaivaus s. 46,86,87)
Valokuva
Löydökset 22346:763,769,770
23183:708

Vuoden 1984 kaivauksissa havaittiin kaivausalueen luoteisimmassa osassa haudan kulmaus, josta löydettiin pronssisolki (22346:763), karneolihelmi (22346:769) ja kappaleita rannerenkaasta (22346:770). Kun alue 1986 aukaistiin, havaittiin kalmiston tässä osassa haudan 638 alla vanhemman haudan jälki, joka sai numeron 671. Myöhemmin kävi ilmi, että paikalla olikin ollut kaksi vanhempaa hautaa. Toinen näistä oli pieni lapsen hauta, jonka kulmaus oli näkynyt vuonna 1984, toinen (671a) oli siitä koilliseen. Se oli ollut ainakin 145 cm pitkä ja edellistä n. 20 cm syvämpi, mutta se oli jäänyt lähes täysin haudan 638 alle. Sen täytemaasta löydettiin pronssipäällysteinen rautapunnus (23183:708). Pikkuhauta oli pohjaan pienenevä, lounaispäästä hieman koillispuolelle syvämpi. Kaikki mainitut löydökset olivat olleet lounaispäässä, helmi ja rannerenkaan katkelmat aivan pohjalla, solki n. 20 cm ylempänä. Täytemaassa oli hiiltä.

Hauta 672

Sijainti 116/126
Suunta SSW-NNE
Koko n. 185x50 cm
Syvyys 115-125 cm

Karttasivu 61
Valokuva -
Löydökset 23183:709

Hauta sijaitsi tienpohjan alueella, missä pintakerroksia oli n. 65 cm ja sekaista maata n. 10 cm. Se oli tehty hautojen 608 ja 611 päälle ja sitä oli rikottu hautoja 607 ja 612 tehtäessä. Hautakuoppa oli pyöritysväkulmainen, pohjasta tasainen. Täytemaasta löydettiin möykky rautakuonaa. Hautaus oli esineetön.

Hauta 673

Sijainti 127/115
Suunta SSW-NNE
Koko n. 130x50-55 cm
Syvyys n. 125 cm

Karttasivut 76, 81
Valokuvat 18, 21, 23
Löydökset -

Hauta sijaitsi tienpohjan alueella, missä pintakerroksia oli n. 60 cm ja sekaista maata n. 20 cm. Se oli tehty hautojen 540 ja 600 päälle ja sitä oli rikottu hautaa 541 tehtäessä. Aluksi sitä ei kyetty erottamaan viimeksi mainitusta, vaan molempia luultiin yhdeksi suureksi haudaksi. Hautakuoppa oli soikea ja pohjaltaan tasainen. Täyttemaassa oli hiiltä, mutta mitään muuta ei löydetty.

Hauta 674

Sijainti 126/118

Karttasivut 71, 81

Suunta SW-NE

Valokuvat 11-12

Koko ?

Löydökset 23183:710-714

Syvyys n. 90 cm

Hauta sijaitsi tienpohjan alueella, missä pintakerroksia oli n. 55 cm ja sekaista maata n. 25 cm. Se kuului niihin hautoihin, jotka olivat lähes täysin tuhoutuneet myöhempiä hautoja tehtäessä. Sen päälle oli tehty ainakin haudat 531, 559, 631 ja 665. Haudan 531 kaakkoispuolella oli maatonutta puuta ja rautanaula (23183:712), hopearaha (23183:710, pinnalta) ja rauta-veitsen katkelma (23183:713) ja spiraalikoriste (23183:714). Näistä lounaaseen, haudan 665 vieressä, oli pieni pronssinen pätehela (23183:714). Hauta huomattiin vasta siinä vaiheessa, kun pohjan tumma maakerros tuli esiin, ja koska se oli myöhempiä hautoja matalampi, ei sen mittoja saatu selville. Pituus on kuitenkin ollut vähintään 160 cm, leveys 55 cm.

Hauta 675

Sijainti 121/126

Karttasivut 64, 81

Suunta SW-NE

Valokuva 91

Koko n. 280 x ain. 100 cm

Löydökset 23183:715-724

Syvyys 25-95 cm

Hauta sijaitsi ojanluiskan ja ojan alueella. Sen lounaispään päällä oli pintakerroksia 35-65 cm ja sekaista maata n. 20 cm, mutta ojan kohdalla olleen koillispään kohdalla ei ollut pintamaata juuri lainkaan. Hautaa oli rikottu hautoja 530 ja 569 sekä kahta pelto-ojaa tehtäessä; täytetty pelto-oja kulki pitkin sen luoteissivua, tienpohjan ja pellon välinen oja oli miltei kohtisuorassa viimeksi mainittuun nähden ja kulki haudan koillispään ylitse. Hautakuoppa oli pyöristäväkulmainen, ehkä koilliseen levenevä. Sen pohjalla koillispäässä oli kookas kivi, jota ei ollut viitsitty poistaa. Lounaispäästä löydettiin yksi rautanaula (23183:719), mutta puuta ei juuri ollut säilynyt. Haudan keskivaiheilla oli jäännöksiä koristeellisesta veitsestä ja veitsentupesta (23183:716,717,720,722), lounaispäässä oli pronssinappi (23183:715). Koillispäässä pohjakiven luoteispuolella oli pronssiketjun pätkä ja raudanpala (23183:718) ja aivan itäkulmassa vyön pätehela (23183:721). Täyttemaasta on möykky kovettunutta savea. Kartan mukaan eteläkulmasta olisi pitänyt löytyä saviastianpala ja palanut luunsiru, mutta näitä ei löydy lueteltujen esineiden joukosta.

Hauta 676

Sijainti 126/121	Karttasivu 73
Suunta SSW-NNE	Valokuvat 77-80, 83
Koko ain. 180x45-55 cm	Löydökset 23183:725,726
Syvyys n. 110 cm, ojan reunassa 50-60 cm	

Hauta sijaitsi tienpohjan ja ojanluiskan alueella, missä pintakerrosta oli paksuimmillaan n. 50 cm ja sekaista kerrosta n. 30 cm. Haudan koillispäässä oli yksi kivi ja lounaispuoliskossa hieman hajanainen kiviryhmä. Hautakuoppa oli kaivettu haudan 670 länsikulman päälle, ja sen lounaispäättä oli rikottu hautoja 554 ja 555 tehtäessä. Kuoppa oli päihin kapeneva ja pohjasta koilliseen viettävä. Täytemaassa oli hiiltä ja rautakuonaa. N. 20 cm pohjaa ylempää löydettiin talttamainen rautaesine (23183:725).

Hauta 677

Sijainti 123/117	Karttasivu 68
Suunta SSW-NNE	Valokuva -
Koko n. 185x60 cm	Löydökset 23183:727,728
Syvyys 120-130 cm	

Hauta sijaitsi tienpohjan eteläreunalla, missä pintakerroksia oli n. 60 cm ja sekaista maata n. 20 cm. Sitä oli rikottu hautoja 481, 551, 558, 660 ja 678 tehtäessä. Hautakuoppa oli pyöristyväkulmainen ja pohjalta koilliseen viettävä. Täytemaassa oli palanut savimöykky ja palanut luunsiru, mutta muuta ei havaittu.

Hauta 678

Sijainti 123/118	Karttasivu 68
Suunta NW-SE	Valokuva -
Koko n. 115x40 cm	Löydökset 23183:729
Syvyys n. 95-100 cm	

Hauta sijaitsi tienpohjan alueella, missä pintakerroksia oli n. 60 cm ja sekaista maata n. 20 cm. Se oli tehty hautojen 660 ja 677 päälle ja sitä oli rikottu hautoja 551 ja 556 tehtäessä. Hautakuoppa oli tasaleveä ja pyöristyväkulmainen, pohjasta tasainen. Täytemaassa oli yksi kivi ja siitä löydettiin pronssilevyn palanen (23183:729). Hautaus oli esineetön.

Hauta 679

Sijainti 121/119	Karttasivut 66, 67
Suunta SSW-NNE	Valokuva -
Koko n. 265x60 cm	Löydökset 23183:730
Syvyys 130-140 cm	

Hauta sijaitsi tienpohjan alueella, missä pintakerroksia oli n. 60 cm ja sekaista maata 20-25 cm. Se oli tehty hautojen 640 ja 680 päälle ja sitä oli rikottu hautoja 484, 537-539 ja 645 tehtäessä. Hautakuopan lounaispäässä oli hajallisia kiviä, se oli pyöristyväkulmainen ja pohjasta koilliseen viettävä. Täytemaassa oli maatonutta luuta ja raudanpala, mutta muut löydökset haudan vaiheilta olivat luultavimmin tämän päälle tehtyjen hautojen täytemaista. Hautaus oli esineetön.

Hauta 680

Sijainti 121/118

Karttasivut 66, 67

Suunta SW-NE

Valokuva -

Koko n. 200x50 cm

Löydökset 23183:731

Syvyys 120-125 cm

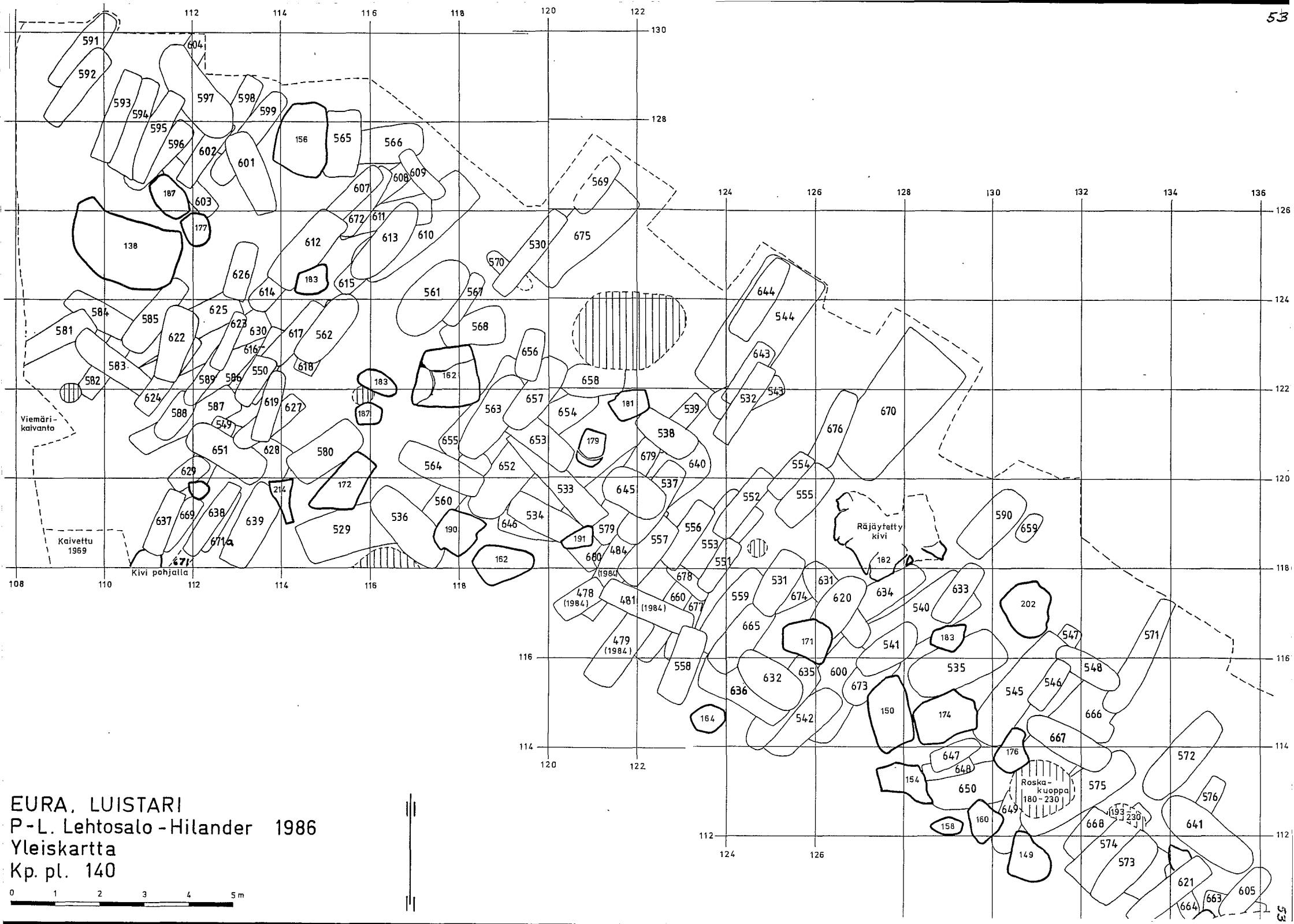
Hauta sijaitsi tienpohjan alueella, missä pintakerroksia oli n. 60 cm ja sekaista maata n. 20 cm. Se oli tehty haudan 640 päälle, mutta siitä oli säilynyt vain pieniä kulmia myöhempien hautojen 484, 537, 557 ja 678 välissä. Hautakuoppa vaikutti lähinnä suorakulmaiselta, mutta pohjan muodosta ei saatu selkoa. Vain kuopan länsikulmasta löydetty eläimen hampaan katkelmat (23183:731) voidaan varmuudella kytkeä tähän hautaan.

Karttaluettelo

Sivu

- 52 Yleiskartta. Kaivausalueen sijainti vuoden 1984 kaivaukseen nähden. 1:200.
- 53-54 Yleiskartta. Vuonna 1986 kaivetut haudat. 1:50. (53 kokoa A 2).
- 55 Vaaituskartta. 1:50.
- 56 Haudat 591-594.
- 57 Haudat 595-599, 601-604, 626.
- 58 Haudat 581-585, 587-589, 622-625, 630.
- 59 Haudat 549, 550, 586, 616, 619, 627-629, 637-639, 651, 669, 671.
- 60 Haudat 562, 612, 614, 616-618.
- 61 Haudat 561, 565-568, 607-611, 613, 615.
- 62 Haudat 529, 536, 560, 564, 580.
- 63 Haudat 533, 534, 563, 646, 652-657.
- 64 Haudat 530, 569, 570, 675.
- 65 Haudat 533, 534, 645, 658.
- 66 Haudat 481, 484, 537-539, 556, 557, 679, 680.
- 67 Haudat 484, 537-539, 556, 557, 640, 679, 680.
- 68 Haudat 479, 551-553, 558, 559, 660, 665, 677, 678.
- 69 Haudat 532, 543, 544, 643, 644.
- 70 Samat kuin edellä.
- 71 Haudat 531, 542, 600, 620, 631, 632, 635, 636, 674.
- 72 Detaljipiirros haudasta 600. 1:1. (Koko A 3).
- 73 Haudat 554, 555, 670, 676.
- 74 Hauta 670.
- 75 Haudat 535, 540, 541, 590, 633, 634, 659.
- 76 Haudat 535, 540, 541, 633, 673.
- 77 Haudat 647-650, kivikerros.
- 78 Haudat 647-650.
- 79 Haudat 545-548, 571.
- 80 Haudat 573-575, 664-668.
- 81 Haudat 573-575, 621, 664, 666-668.
- 82 Detaljipiirros haudasta 668. 1:1.
- 83 Haudat 572, 576, 606, 641, 642, 661, 662.
- 84 Haudat 577-579, 605, 606, 641, 642, 661, 662.

Mikäli muuta ei ole mainittu, kartat ovat koossa A 4 ja mittakaavassa 1:20.



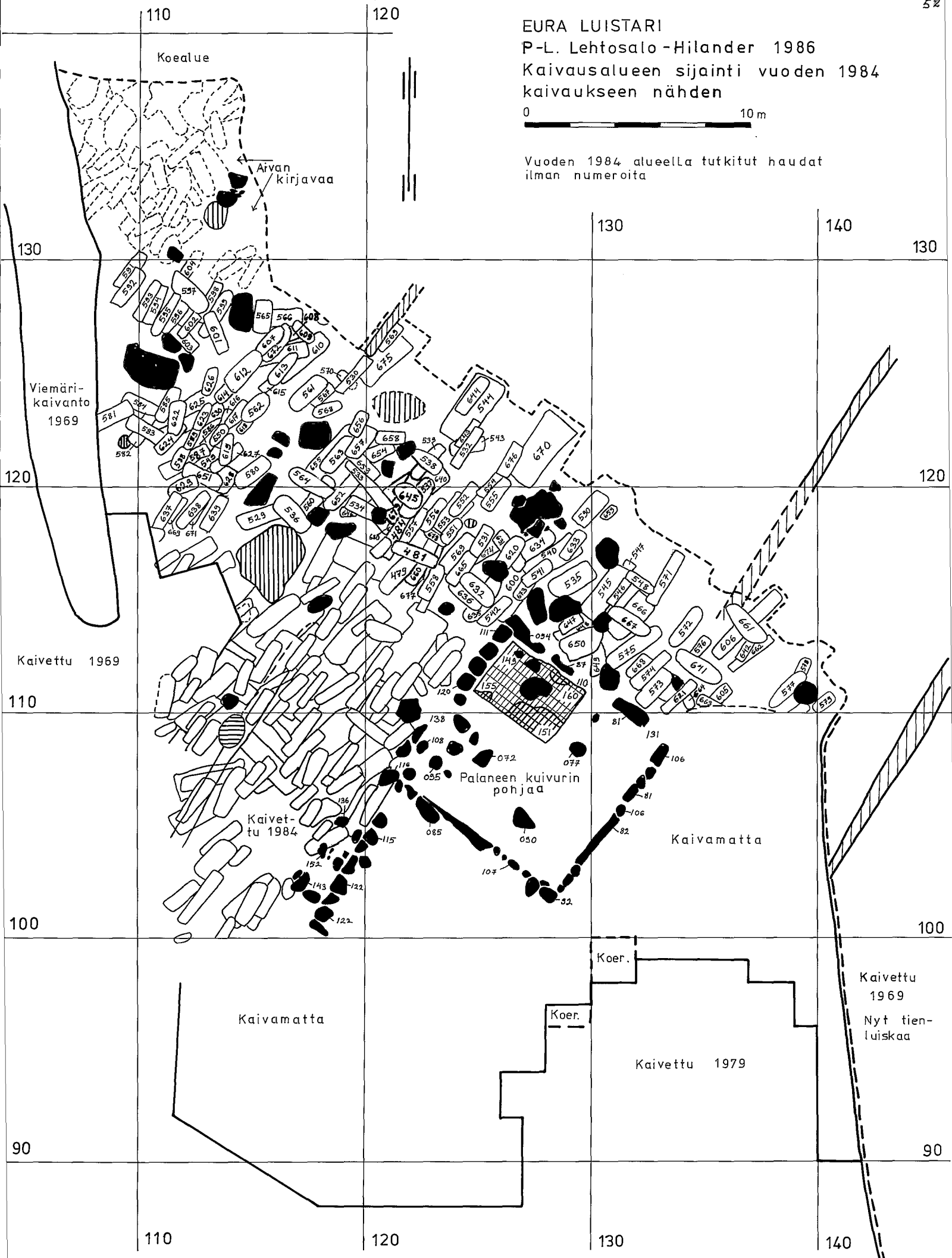
EURA, LUISTARI
 P-L. Lehtosalo -Hilander 1986
 Yleiskartta
 Kp. pl. 140



EURA LUISTARI
 P-L. Lehtosalo - Hilander 1986
 Kaivausalueen sijainti vuoden 1984
 kaivaukseen nähden

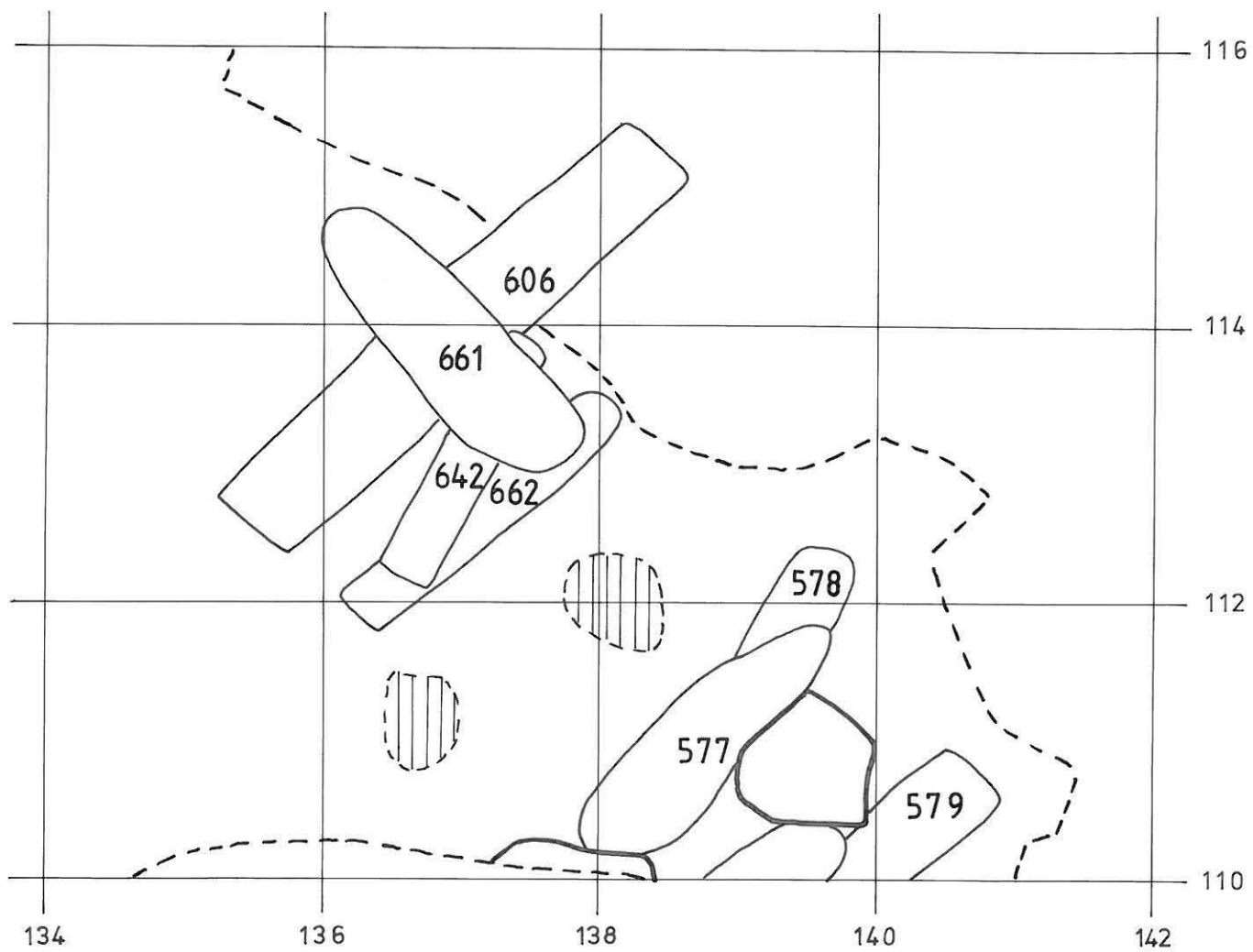


Vuoden 1984 alueella tutkitut haudat ilman numeroita



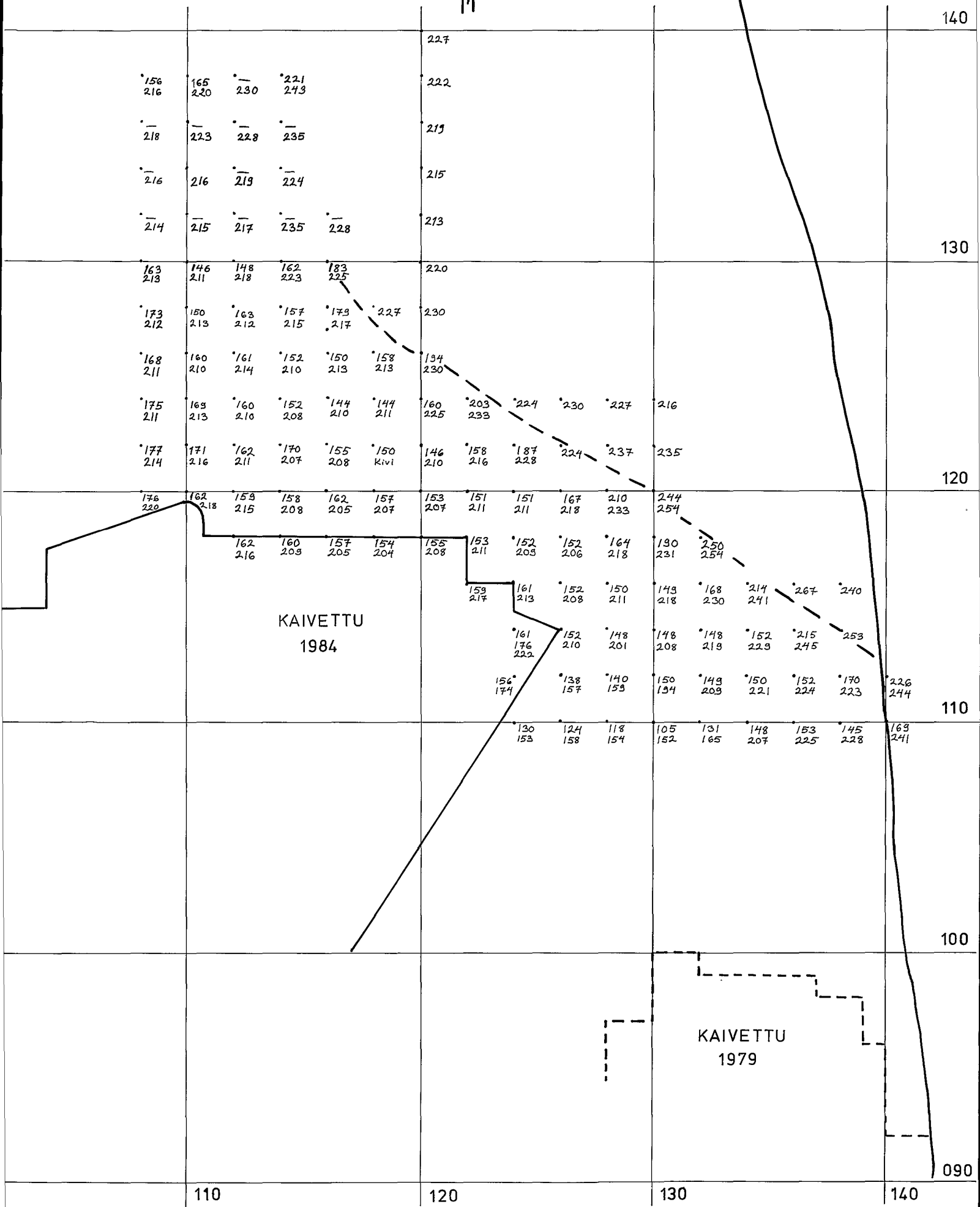
EURA LUISTARI
P-L. Lehtosalo-Hilander 1986
Yleiskartta
Kp. pl. 140

0 1 2 m

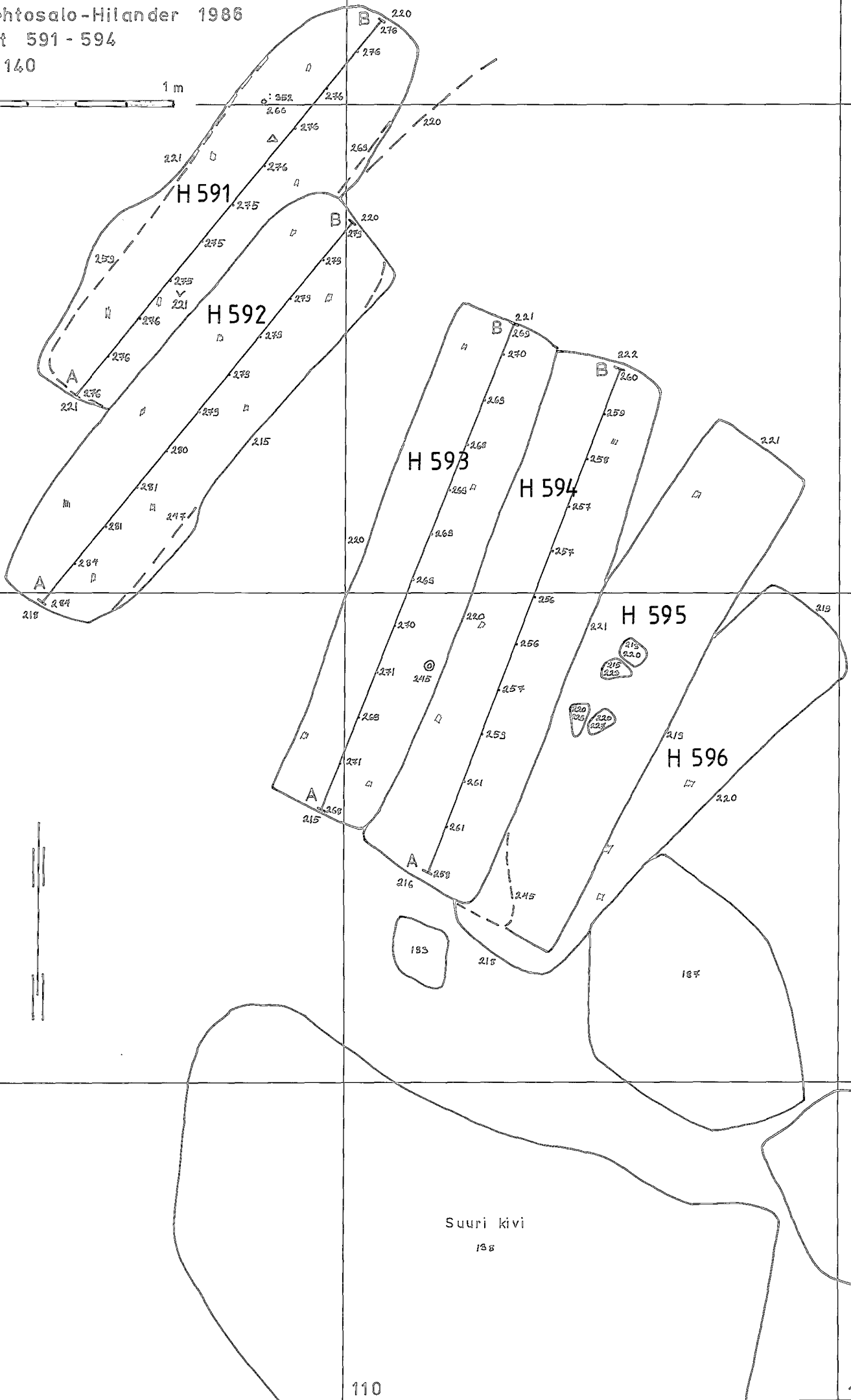


EURA, LUISTARI P-L. Lehtosalo - Hilander 1986 Vaaituskartta Kp. pl. 140

0 10 m



EURA, LUISTARI
P-L. Lehtosalo-Hilander 1986
Haudat 591 - 594
Kp. pl. 140



EURA, LUISTARI

P-L. Lehtosalo - Hilander 1986

Haudat 549, 550, 586, 616, 619, 627-629,

637-639, 651, 669, 671

Kp. pl. 140

H 669 H 671

H 586 H 629

H 616

H 627

H 651

H 616

H 549

H 619

H 550

H 550

H 586

H 619

H 627

H 549

H 638 H 639

H 628

H 580

H 629

H 651

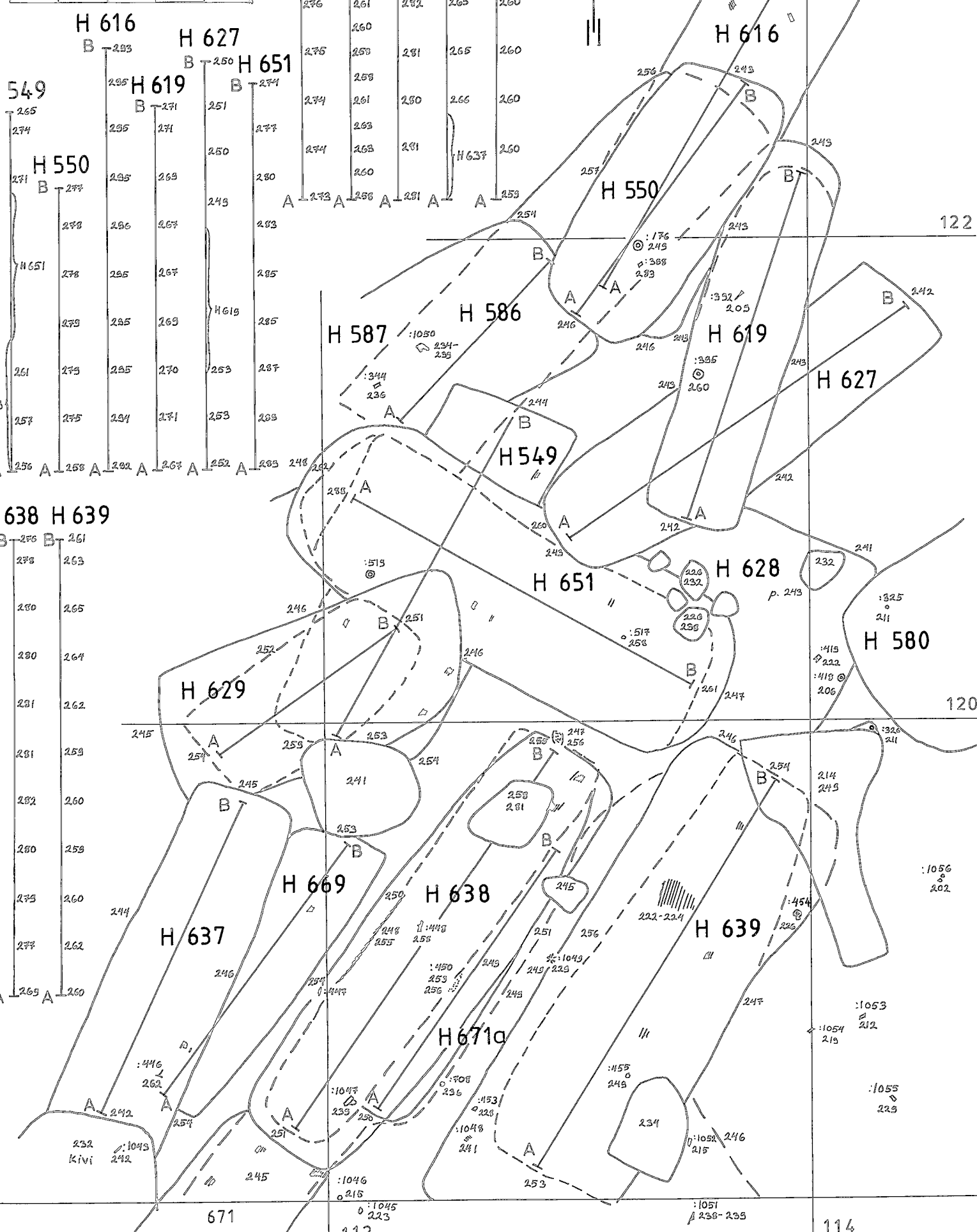
H 669

H 638

H 639

H 637

H 671a



122

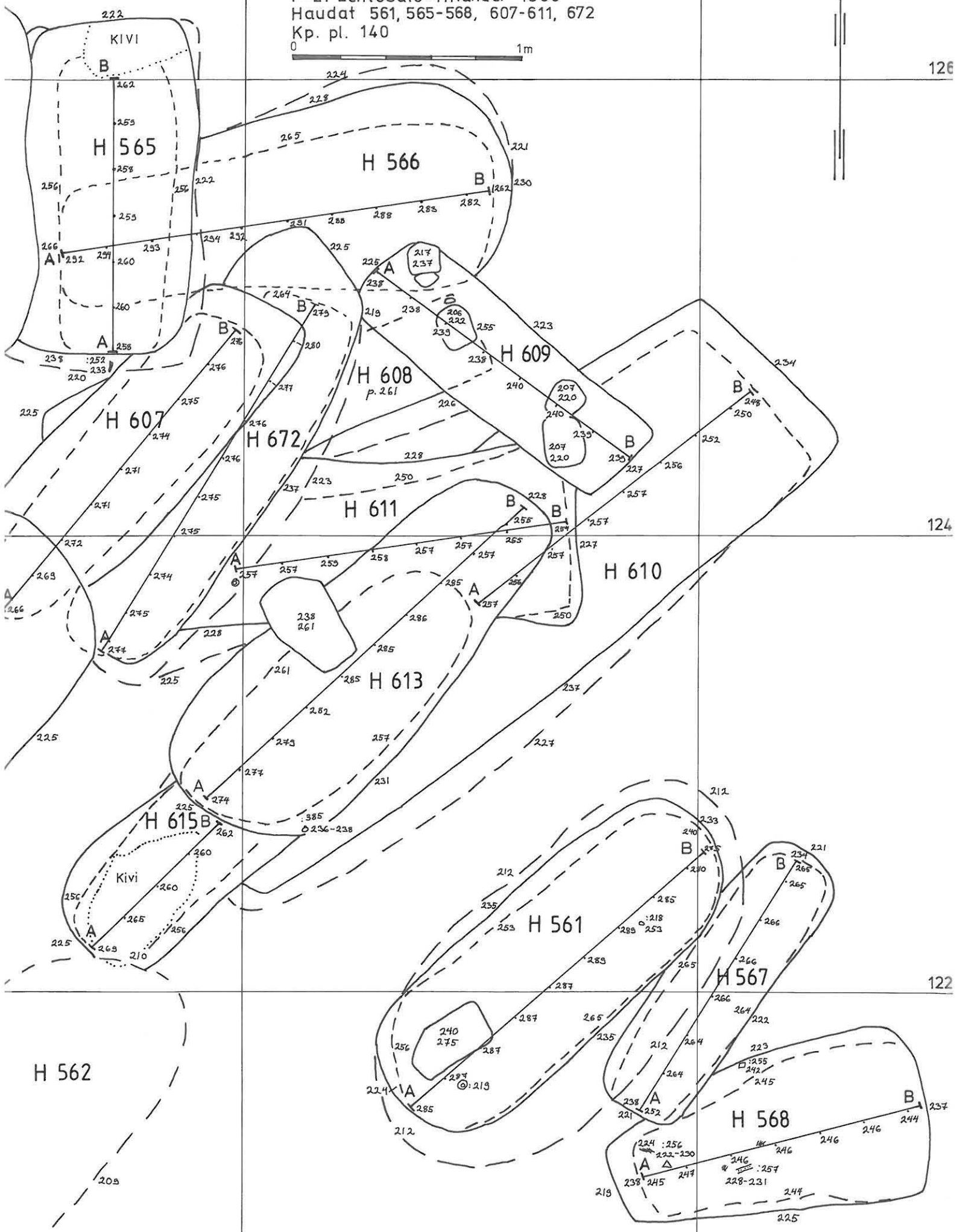
120

671

112

114

EURA, LUISTARI
P-L. Lehtosalo-Hilander 1986
Haudat 561, 565-568, 607-611, 672
Kp. pl. 140

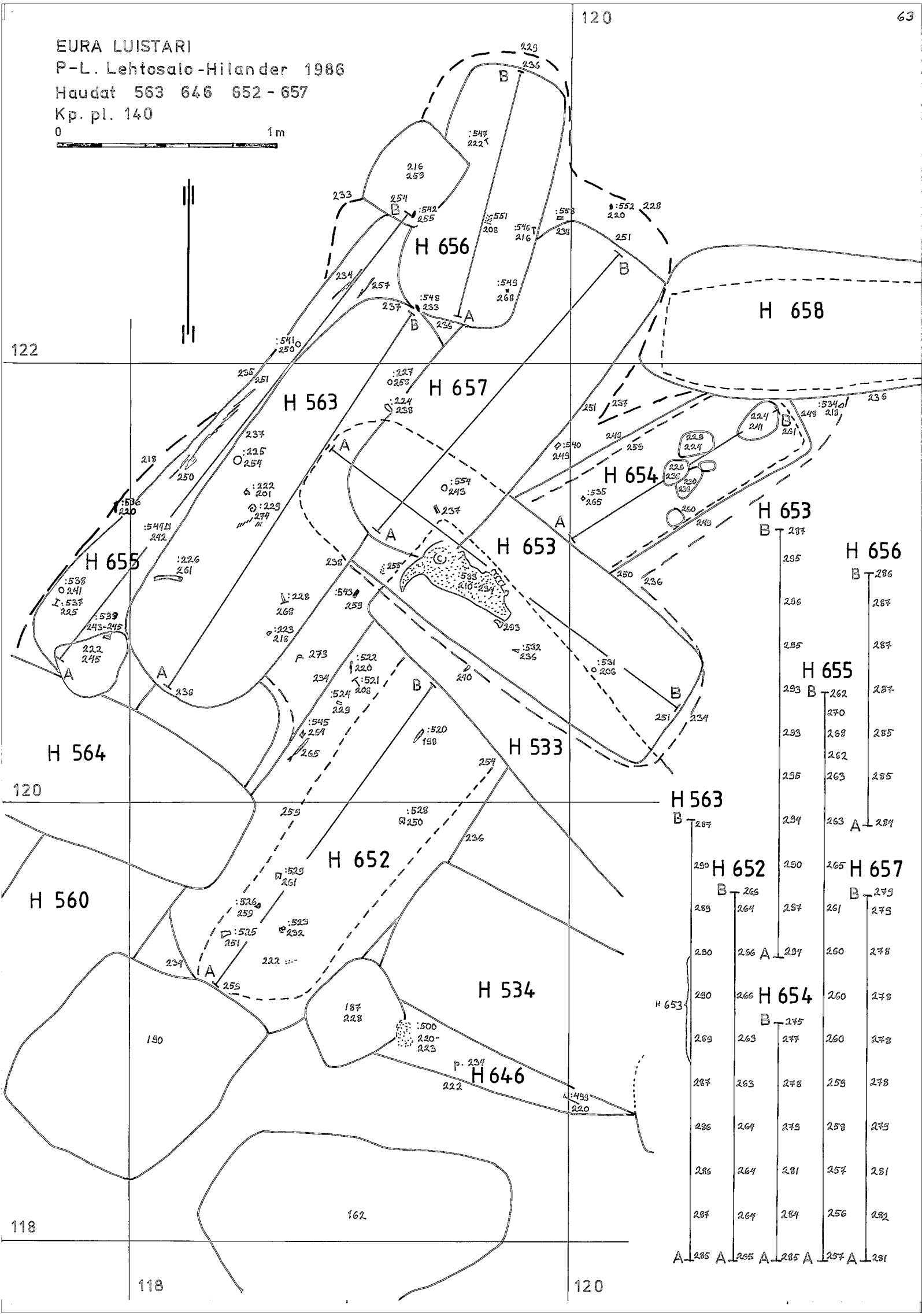


126

124

122

EURA LUISTARI
 P-L. Lehtosalo-Hilander 1986
 Haudat 563 646 652 - 657
 Kp. pl. 140

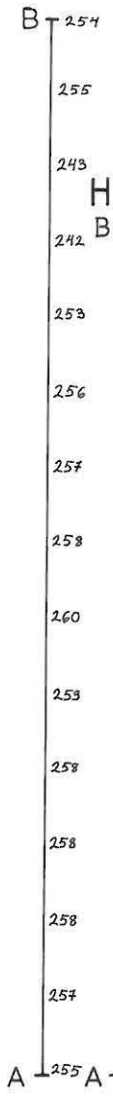


Parcel	Point	Height
H 655	A	284
	B	287
H 656	A	284
	B	286
H 657	A	284
	B	287
H 654	A	278
	B	275
H 653	A	284
	B	287
H 652	A	284
	B	287
H 563	A	284
	B	287
H 562	A	284
	B	287
H 564	A	284
	B	287
H 565	A	284
	B	287
H 533	A	284
	B	287
H 534	A	284
	B	287
H 536	A	284
	B	287
H 546	A	284
	B	287
H 553	A	284
	B	287
H 554	A	284
	B	287
H 555	A	284
	B	287
H 646	A	284
	B	287


EURA, LUISTARI
 P-L. Lehtosalo-Hilander 1986
 Haudat 530, 569, 570, 675
 Kp. pl. 140



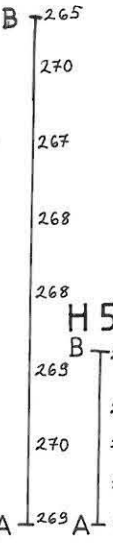
H 675



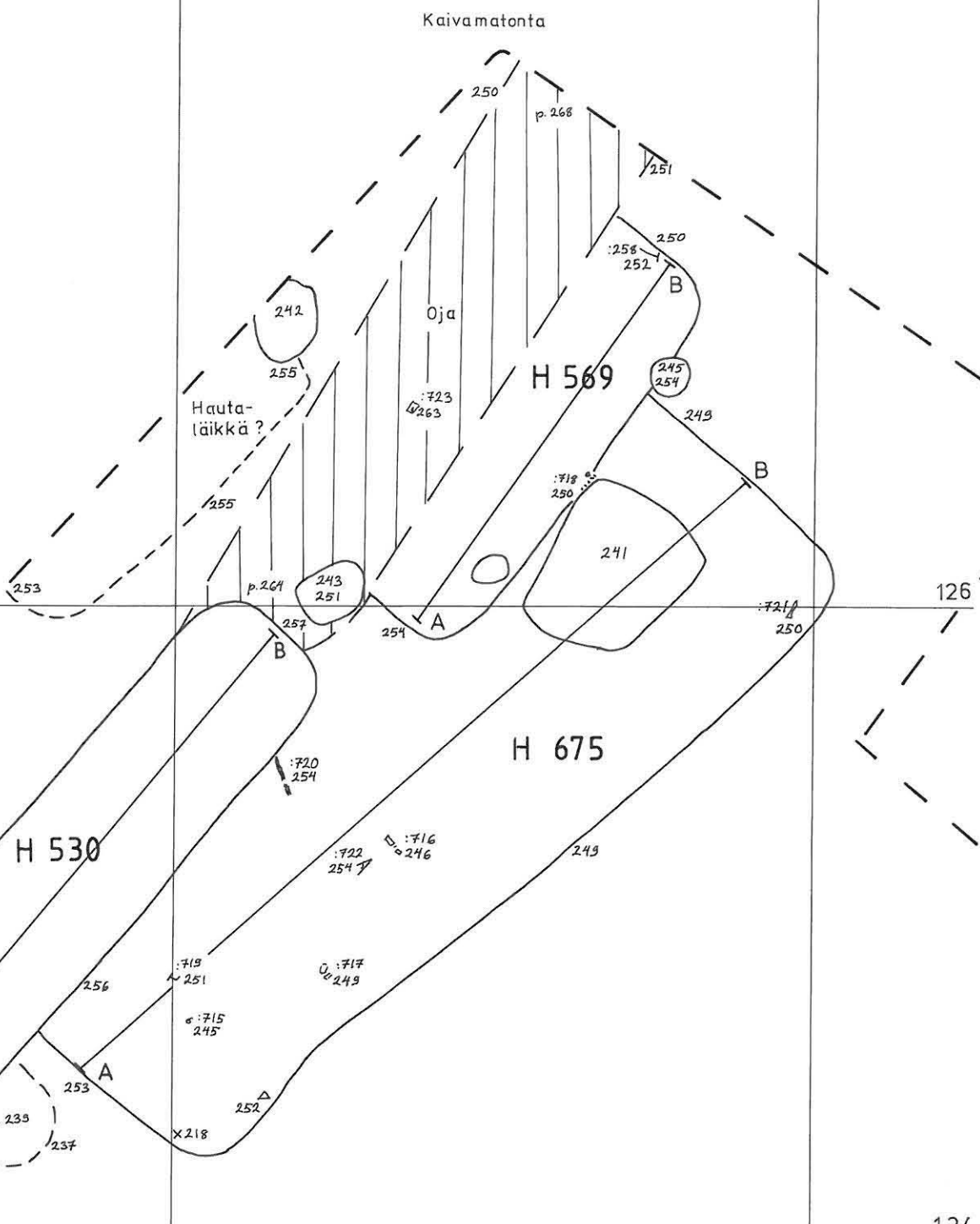
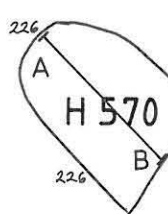

H 530



H 569



H 570

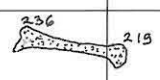


128

126

124

124



120

122

EURA LUISTARI

P-L. Lehtosalo - Hilander 1986

Haudat 533, 534, 645, 658

Kp.pl. 140

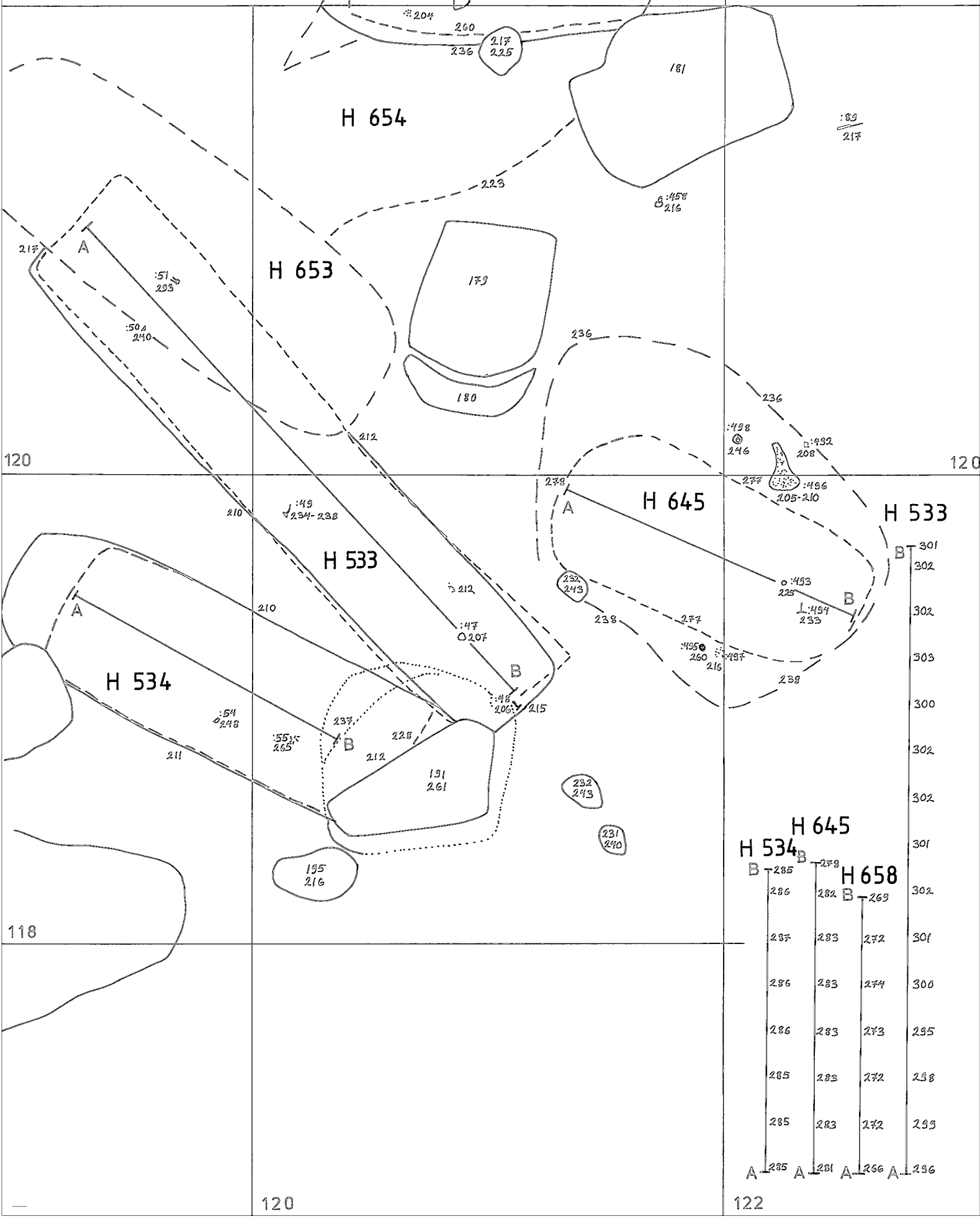


122

65



122




120

120

118

120

122

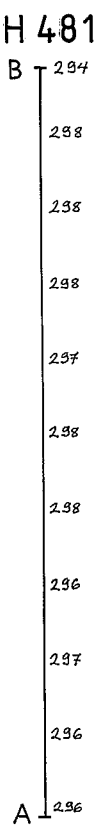
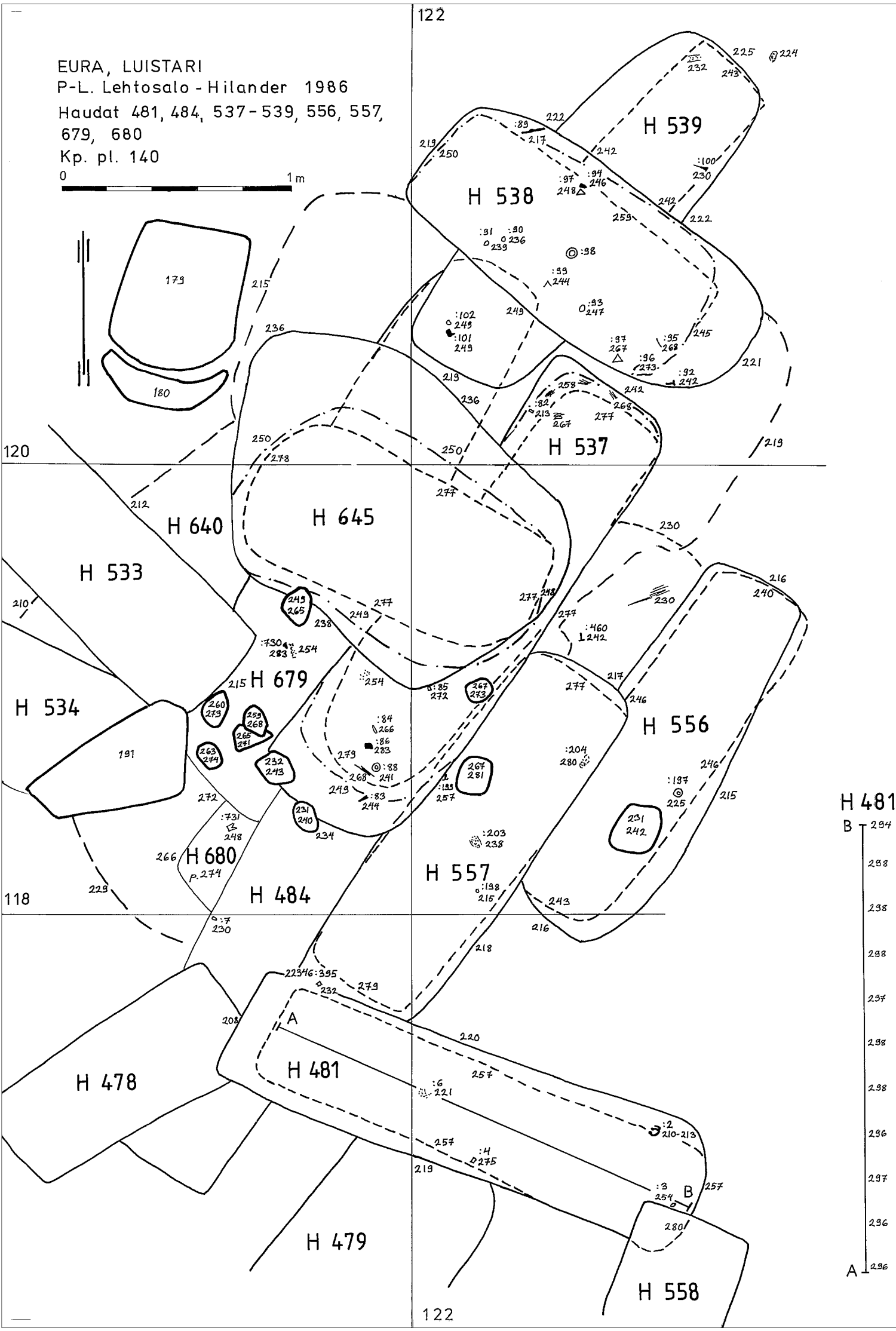


EURA, LUISTARI

P-L. Lehtosalo - Hilander 1986

Haudat 481, 484, 537-539, 556, 557, 679, 680

Kp. pl. 140



122

120

118

122

EURA LUISTARI

P-L. Lehtosalo - Hilander 1986

Haudat 484, 537-539, 556, 557, 640, 679, 680

Kp. pl. 140



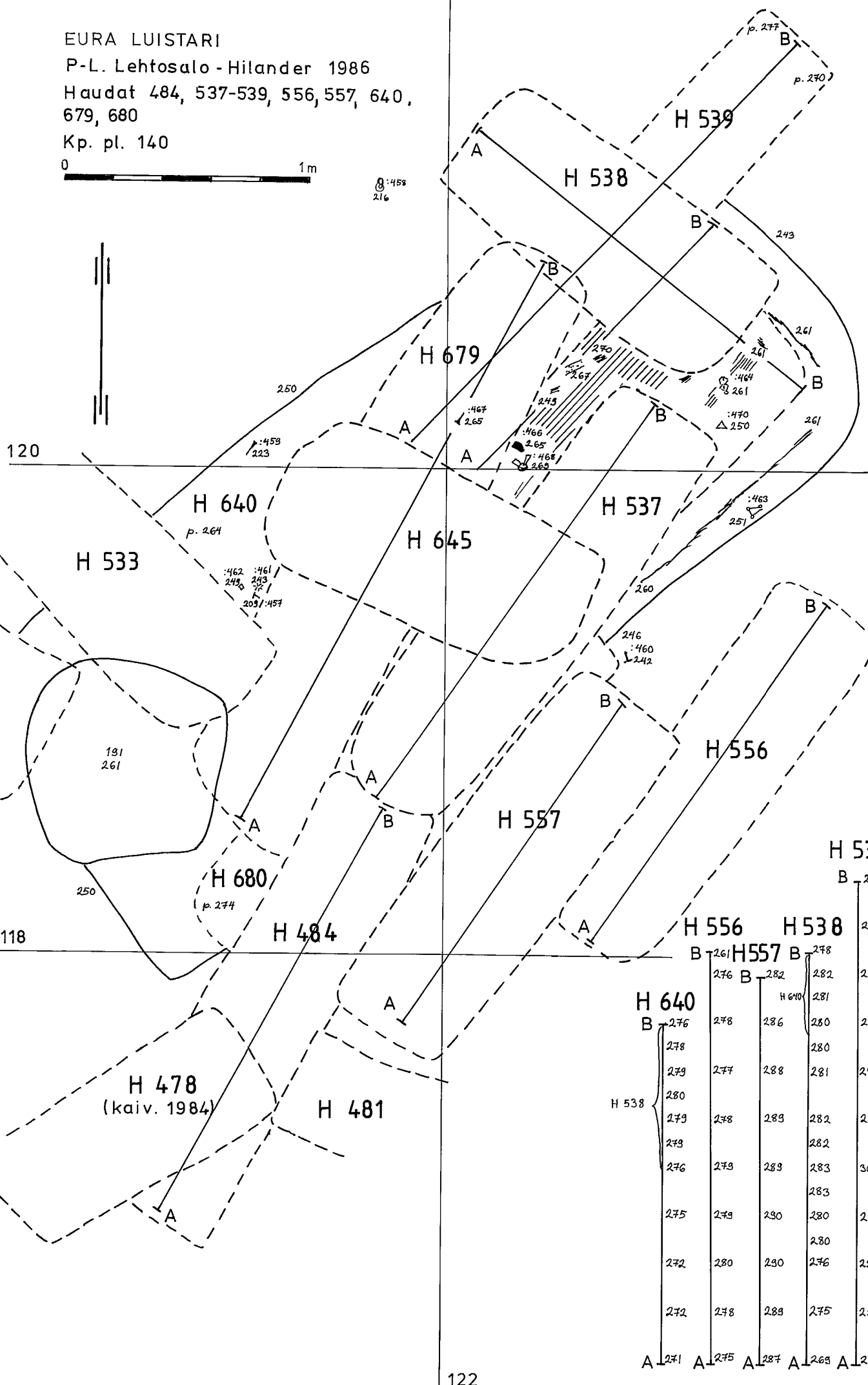
⊙:458
216

122

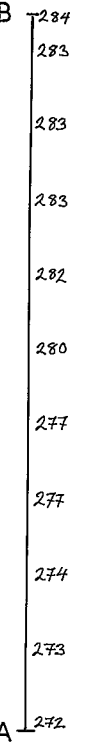
120

118

122



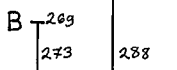
H 484



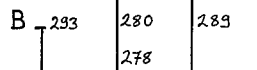
H 679



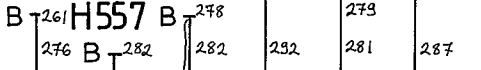
H 539



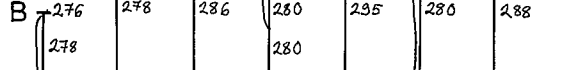
H 537



H 556 H 538

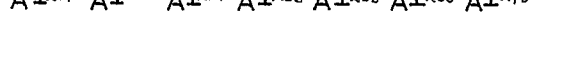

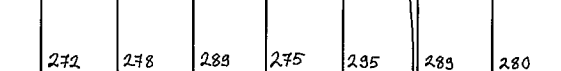
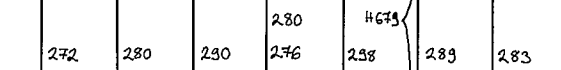
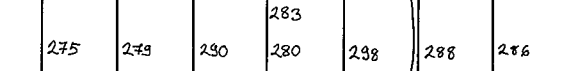




H 640

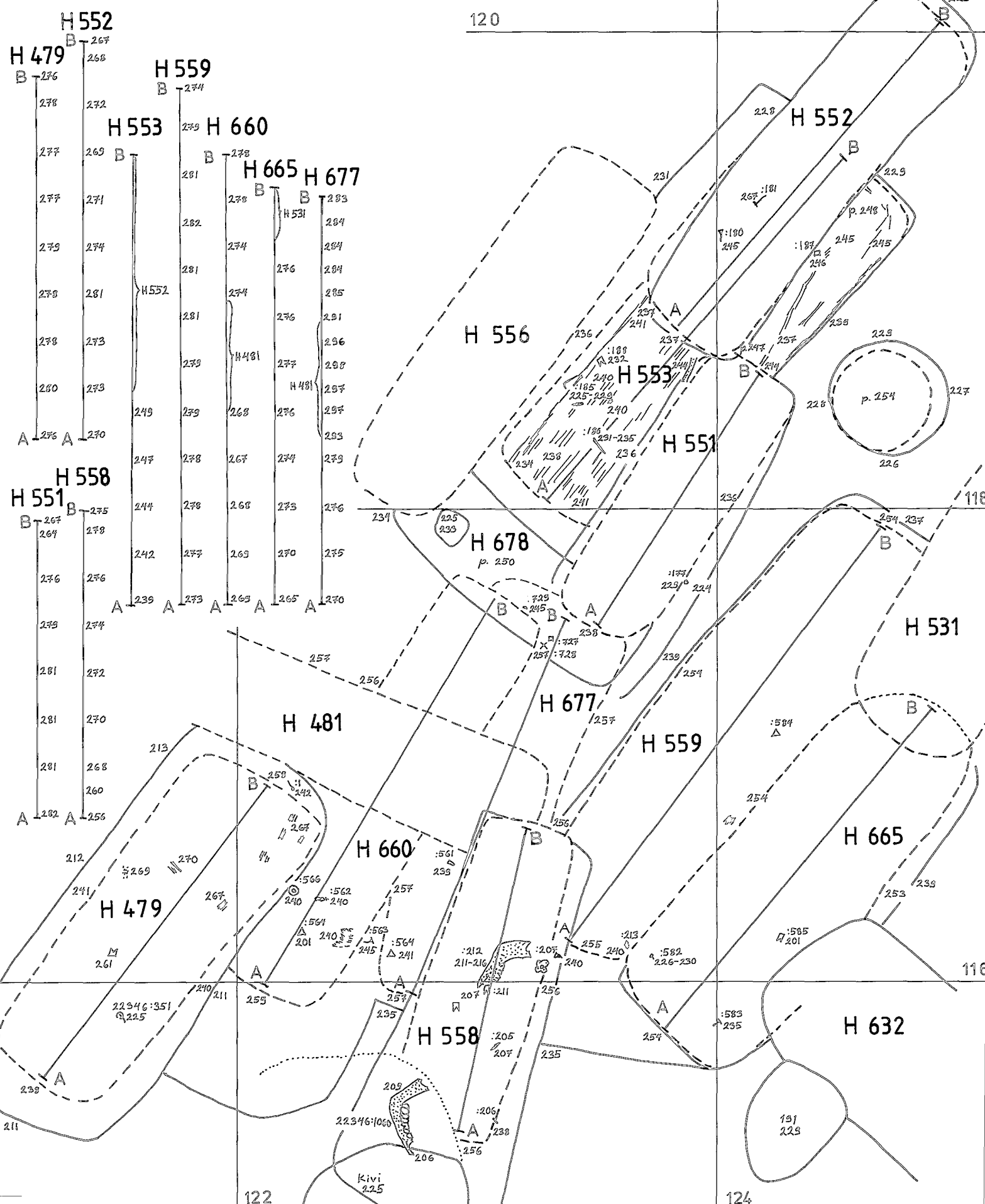



H 478
(kaiv. 1984)

H 481



EURA LUISTARI
 P-L. Lehtosalo - Hilander 1986
 Haudat 479, 551-553, 558, 559, 660, 665, 677, 678
 Kp. pl. 140

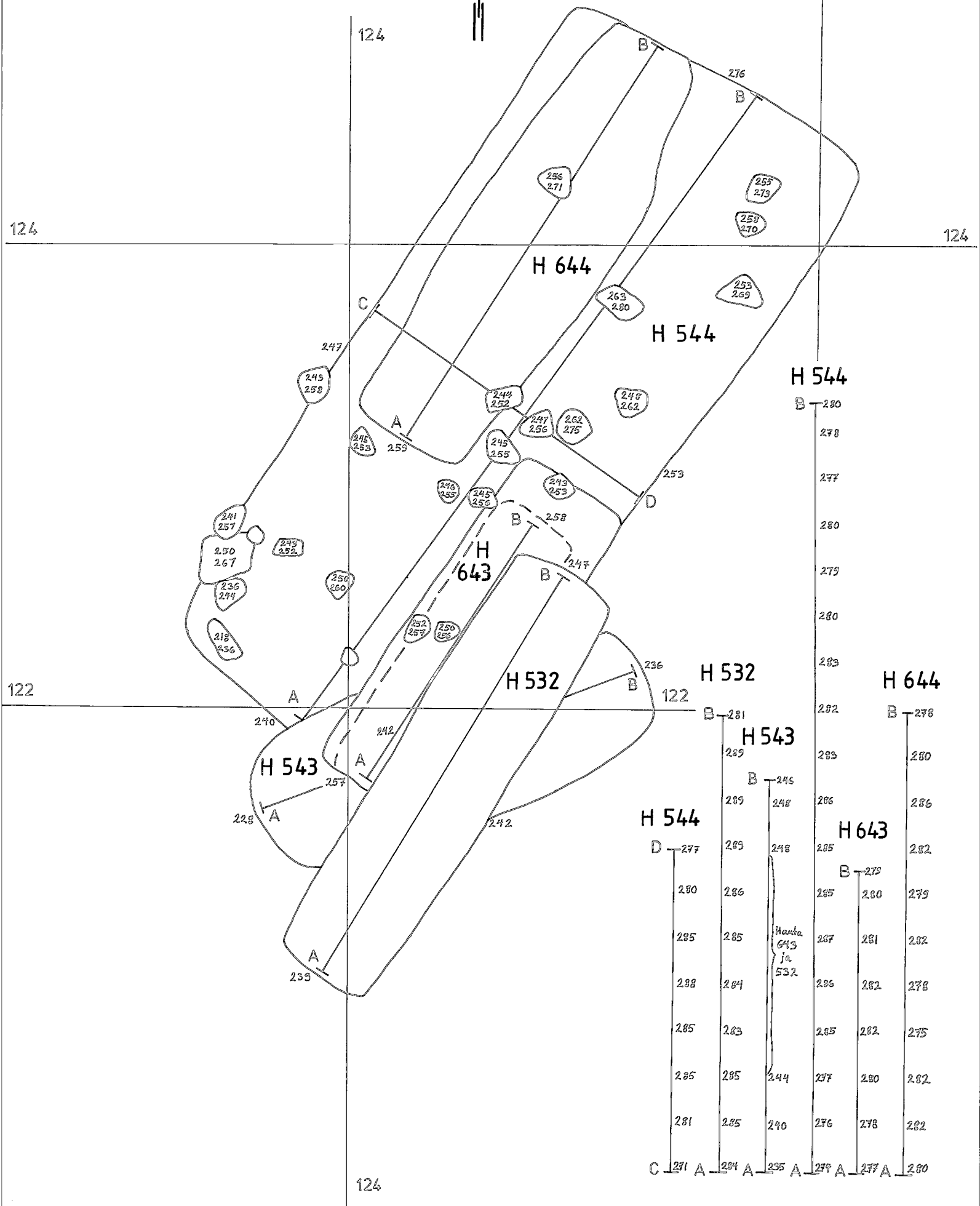


EURA, LUISTARI

P-L. Lehtosalo-Hilander 1986

Haudat 532, 543, 544, 643, 644

Kp. pl. 140



H 544

H 644

H 544

H 643

H 532

H 543

H 532

H 543

H 544

H 644

H 643

Hauta
643
ja
532

C 291 A 294 A 295 A 297 A 297 A 290

EURA, LUISTARI

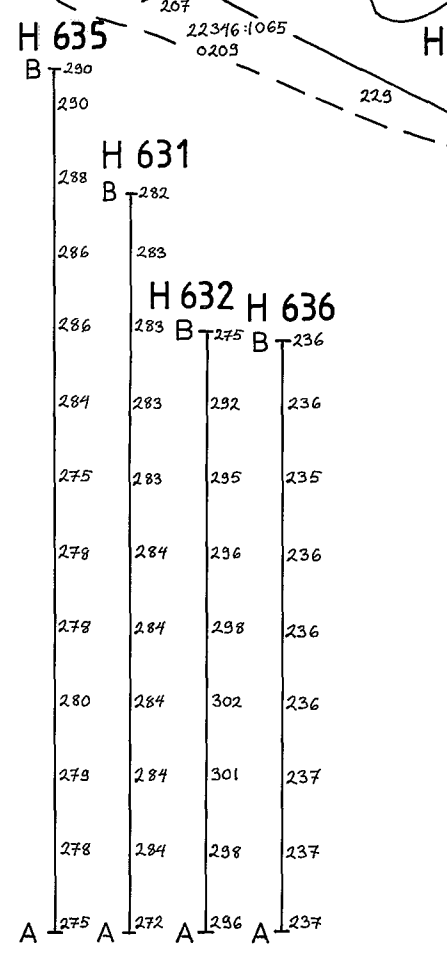
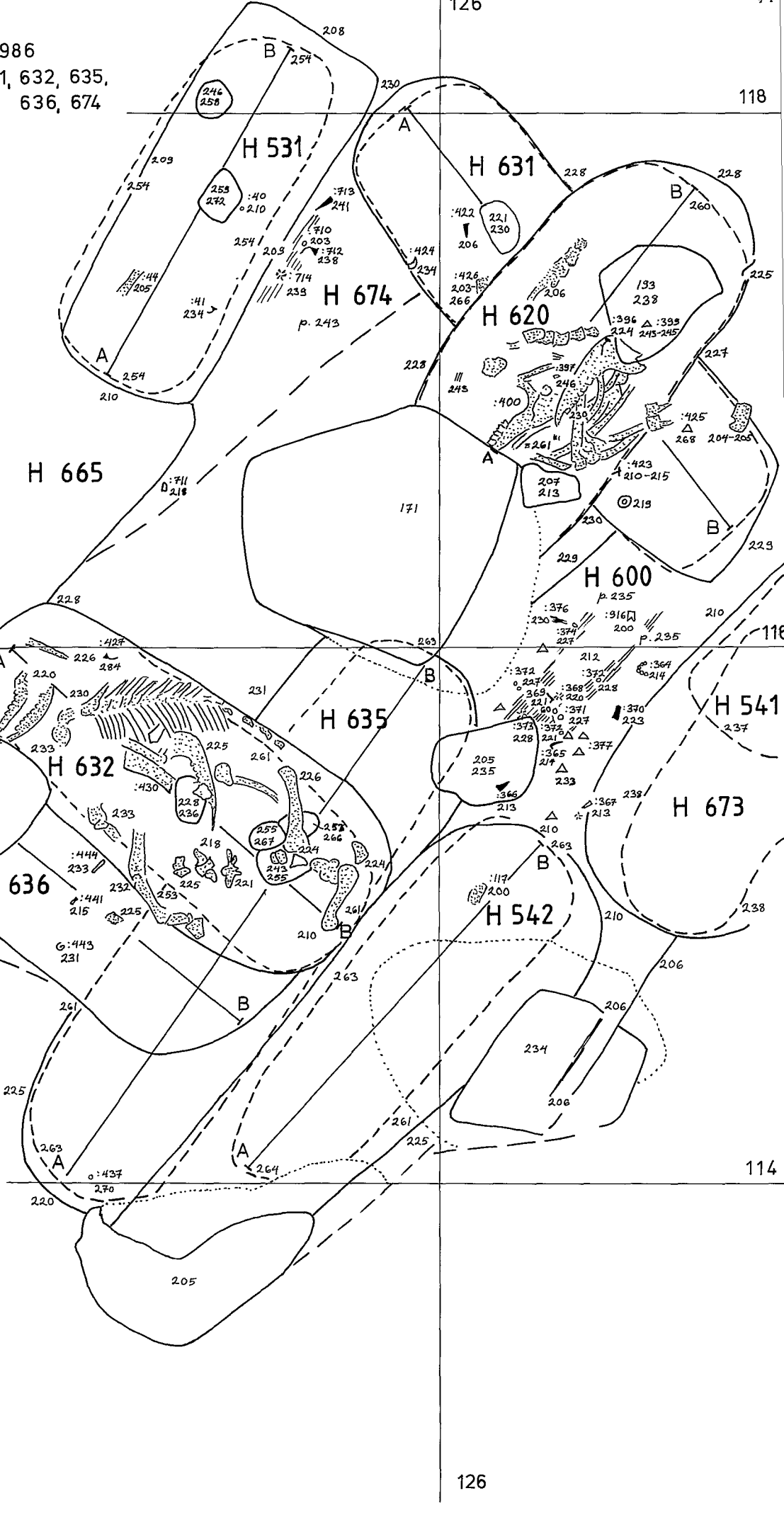
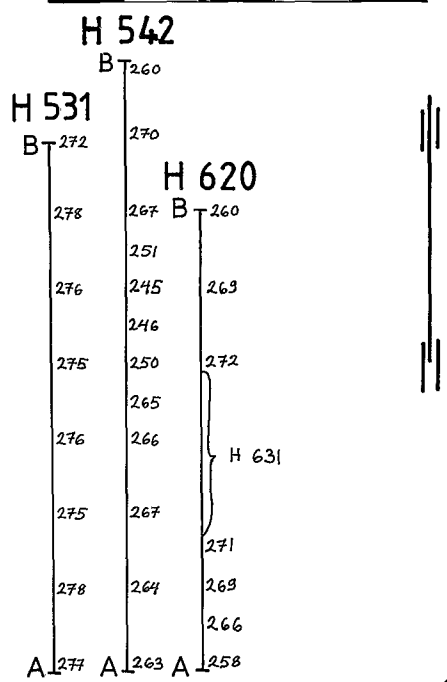
P-L. Lehtosalo -Hilander 1986

Haudat 531, 542, 600, 620, 631, 632, 635,

Kp. pl. 140

636, 674

0 1m



126

71

118

116

114

EURA, LUISTARI

P-L. Lehtosalo - Hilander 1986

Erikoiskartta H 600

Kp.pl. 140

0 1 2 3 4 5 cm

126,30

126,40

126,50

227

KIVI

232

KIVI

115,90

23183:372 a

23183:372 b

23183:372 i

23183:372 g

23183:372 h

227

227

23183:373

227

228

228

115,80

23183:372 d

23183:372 e

23183:372 f

23183:371

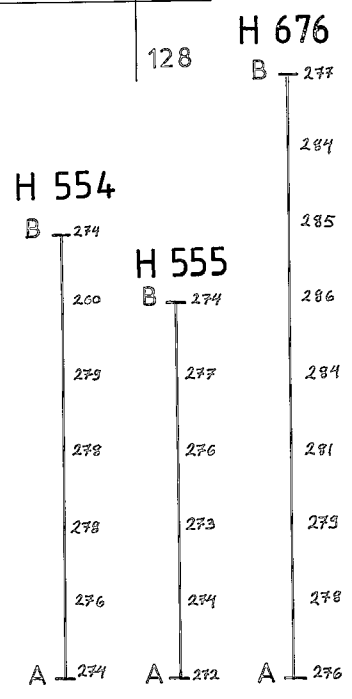
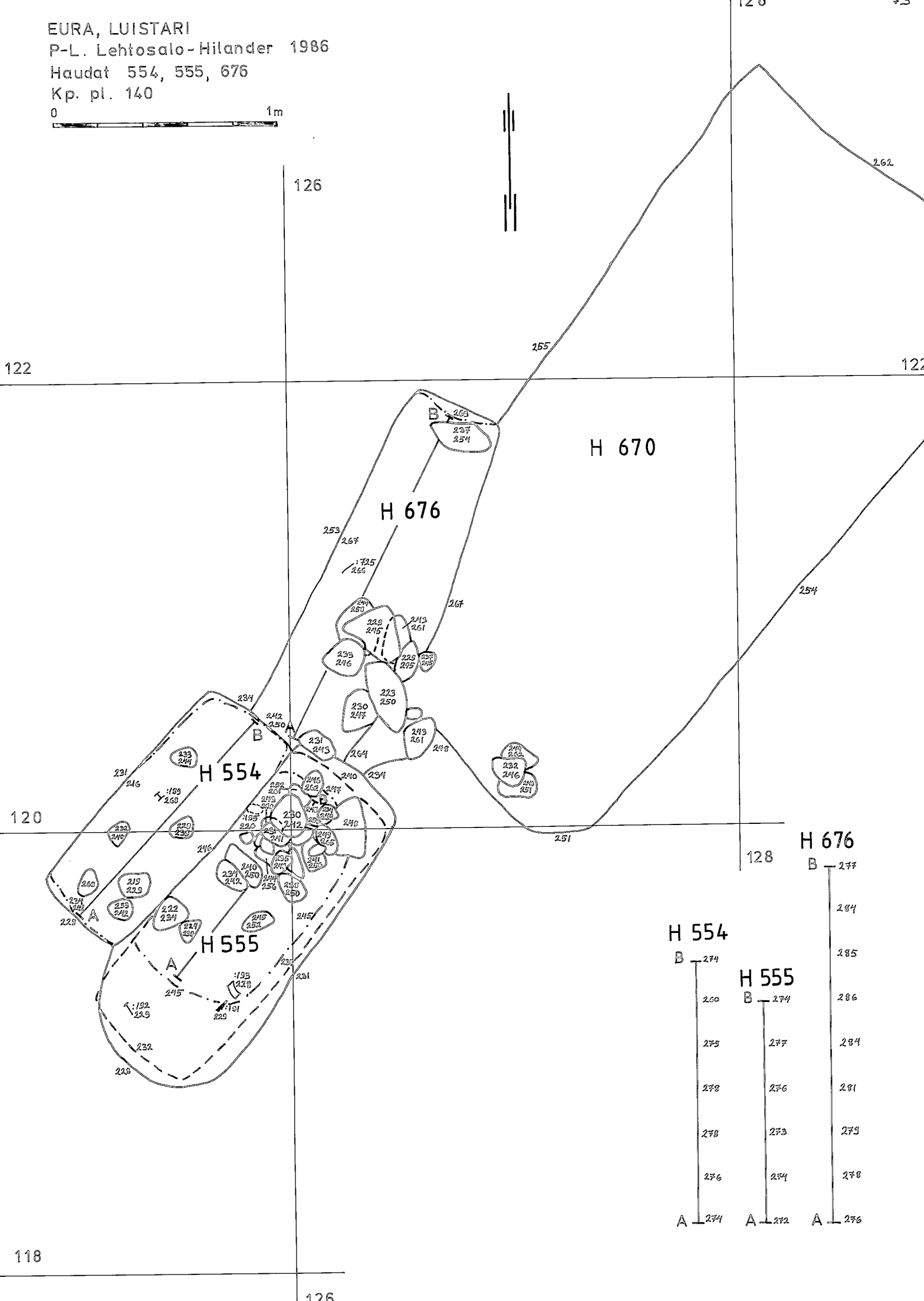
23183:375

KIVI

115,70

23183:372 c

EURA, LUISTARI
 P-L. Lehtosalo-Hilander 1986
 Haudat 554, 555, 676
 Kp. pl. 140



EURA LUISTARI

P-L. Lehtosalo - Hilander 1986

Haudat 535, 540, 541, 590, 633, 634, 659

Kp. pl. 140

0 1 m

120

Oja

H 590

H 659

H 590

H 659

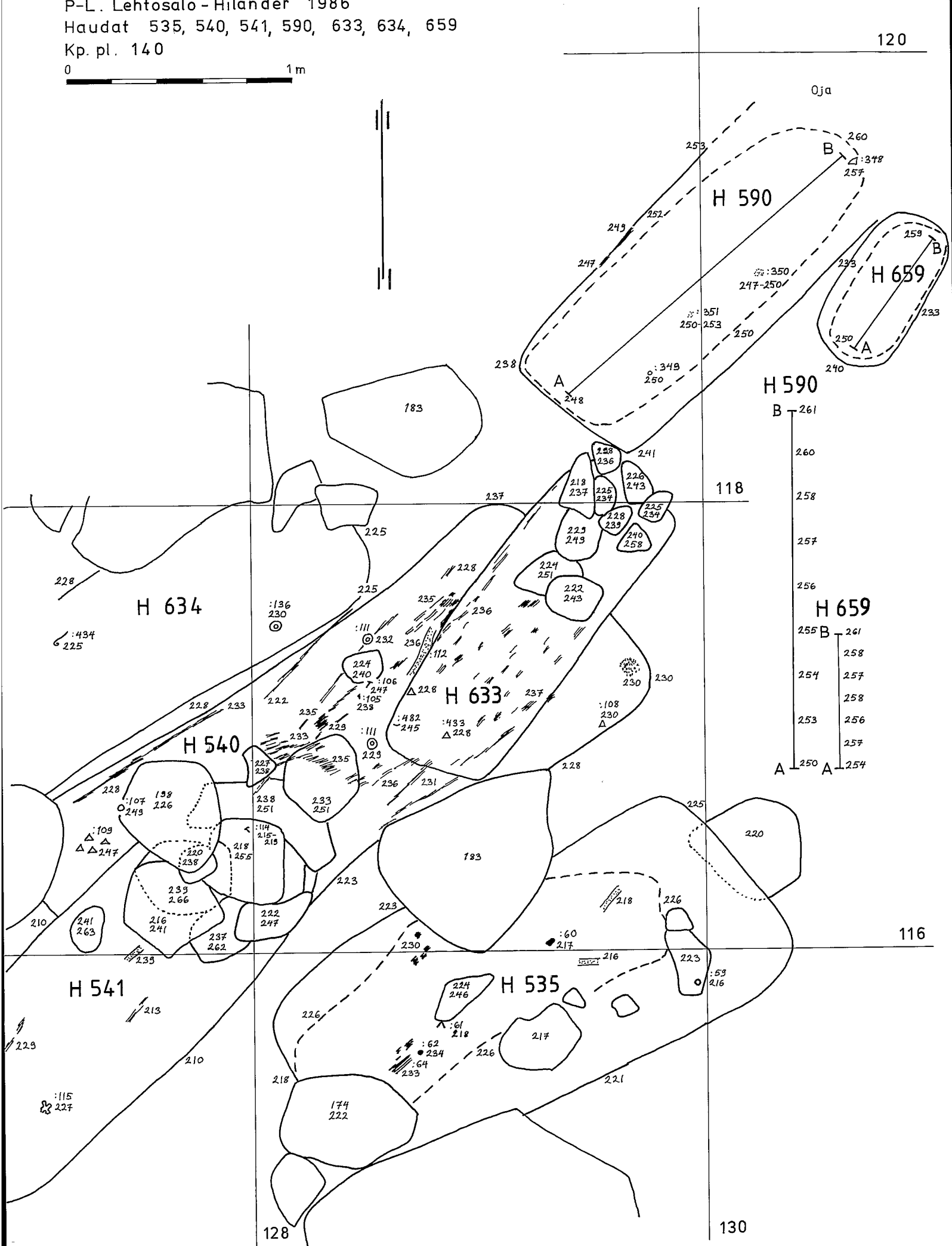
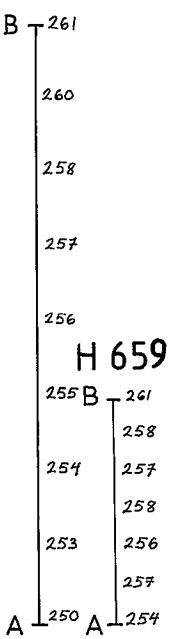
H 634

H 633

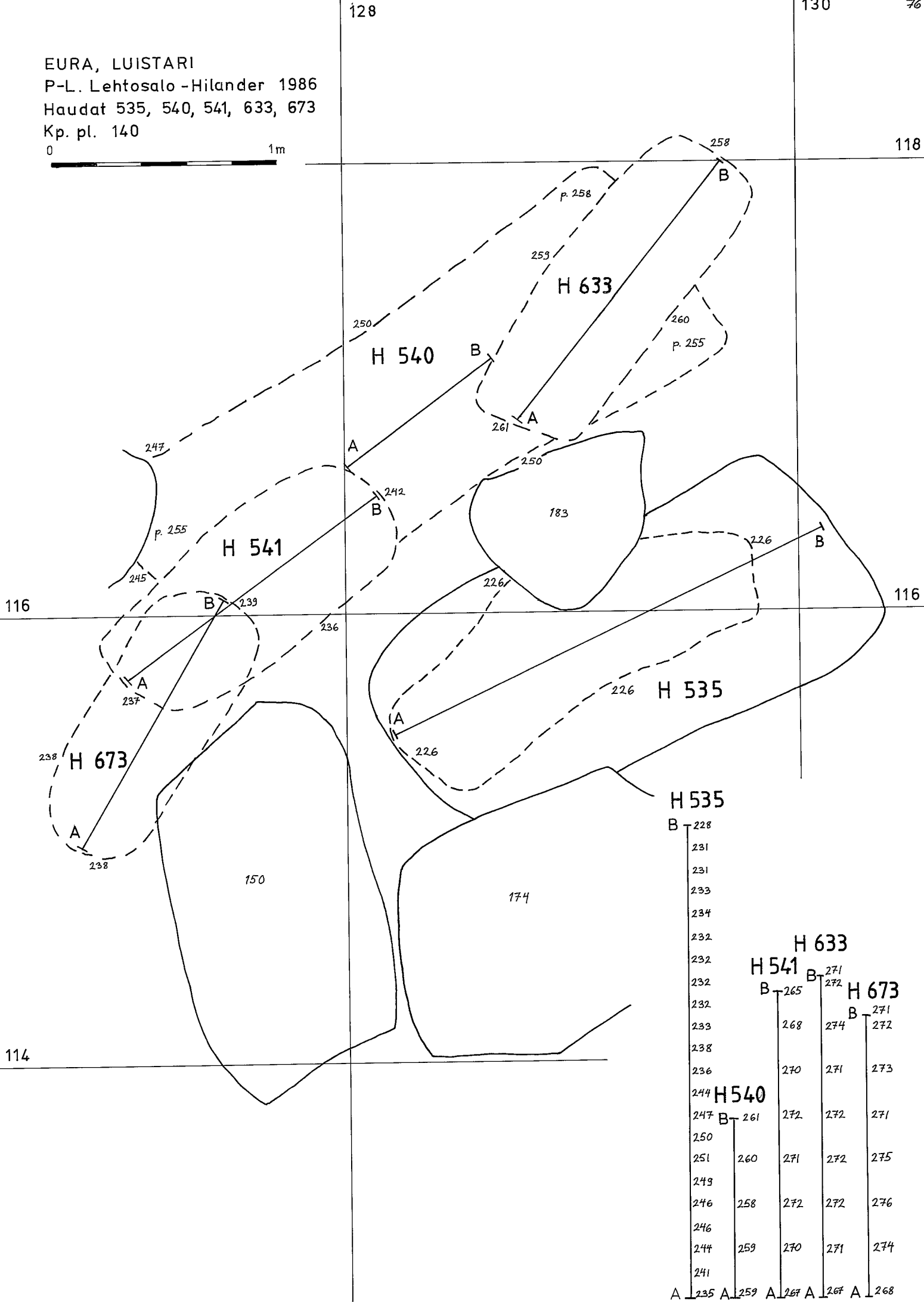
H 540

H 541

H 535

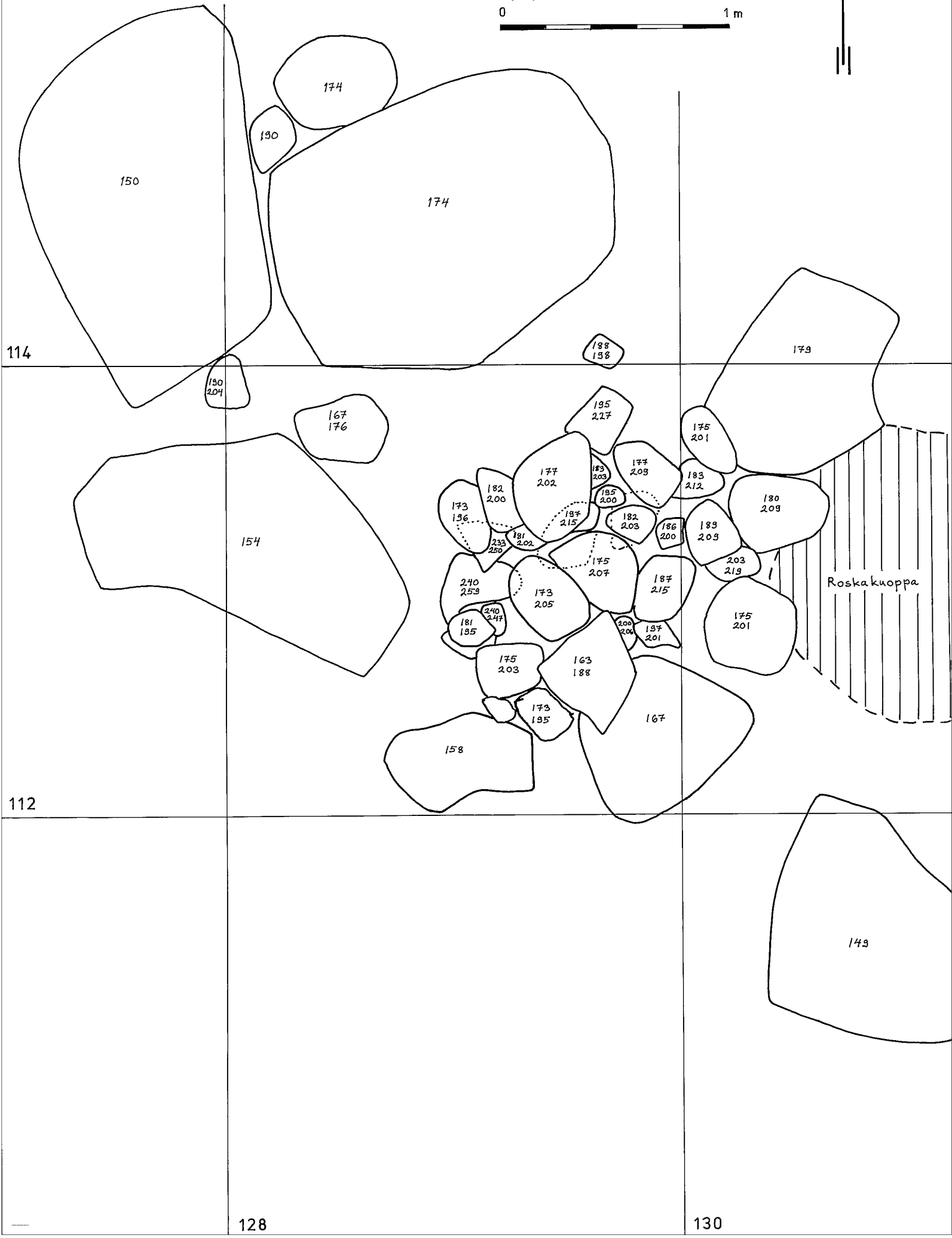


EURA, LUISTARI
 P-L. Lehtosalo -Hilander 1986
 Haudat 535, 540, 541, 633, 673
 Kp. pl. 140



	H 540	H 541	H 633	H 673
B	228			
	231			
	231			
	233			
	234			
	232			
	232			
	232			
	233			
	238			
	236			
	244			
B	247	265	271	271
	250	268	272	272
	251	270	271	273
	249	270	271	271
	246	270	271	271
	246	271	272	275
	244	272	272	276
	241	272	271	274
A	235	261	267	268

EURA, LUISTARI
P-L. Lehtosalo - Hilander 1986
Haudat 647-650, kivikerros
Kp. pl. 140



150

174

130

174

114

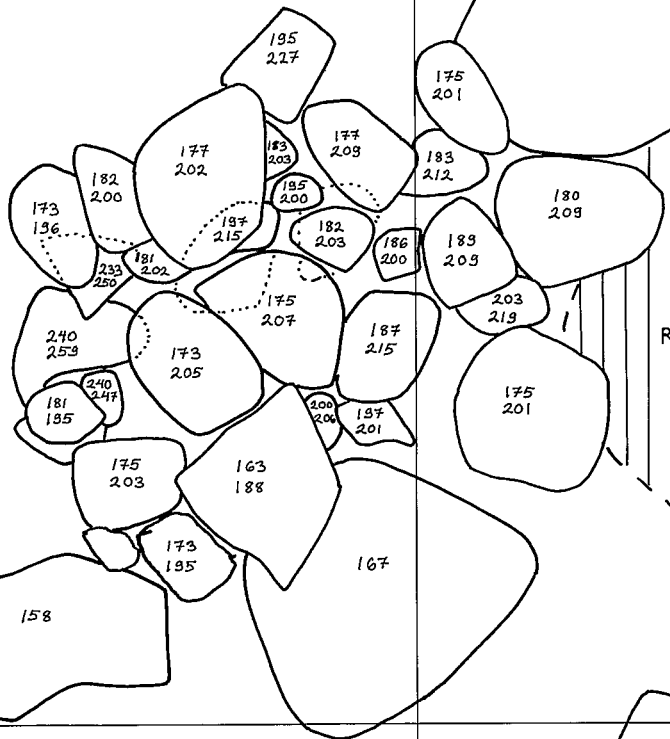
130
204

138
138

179

167
176

154



Roskakuoppa

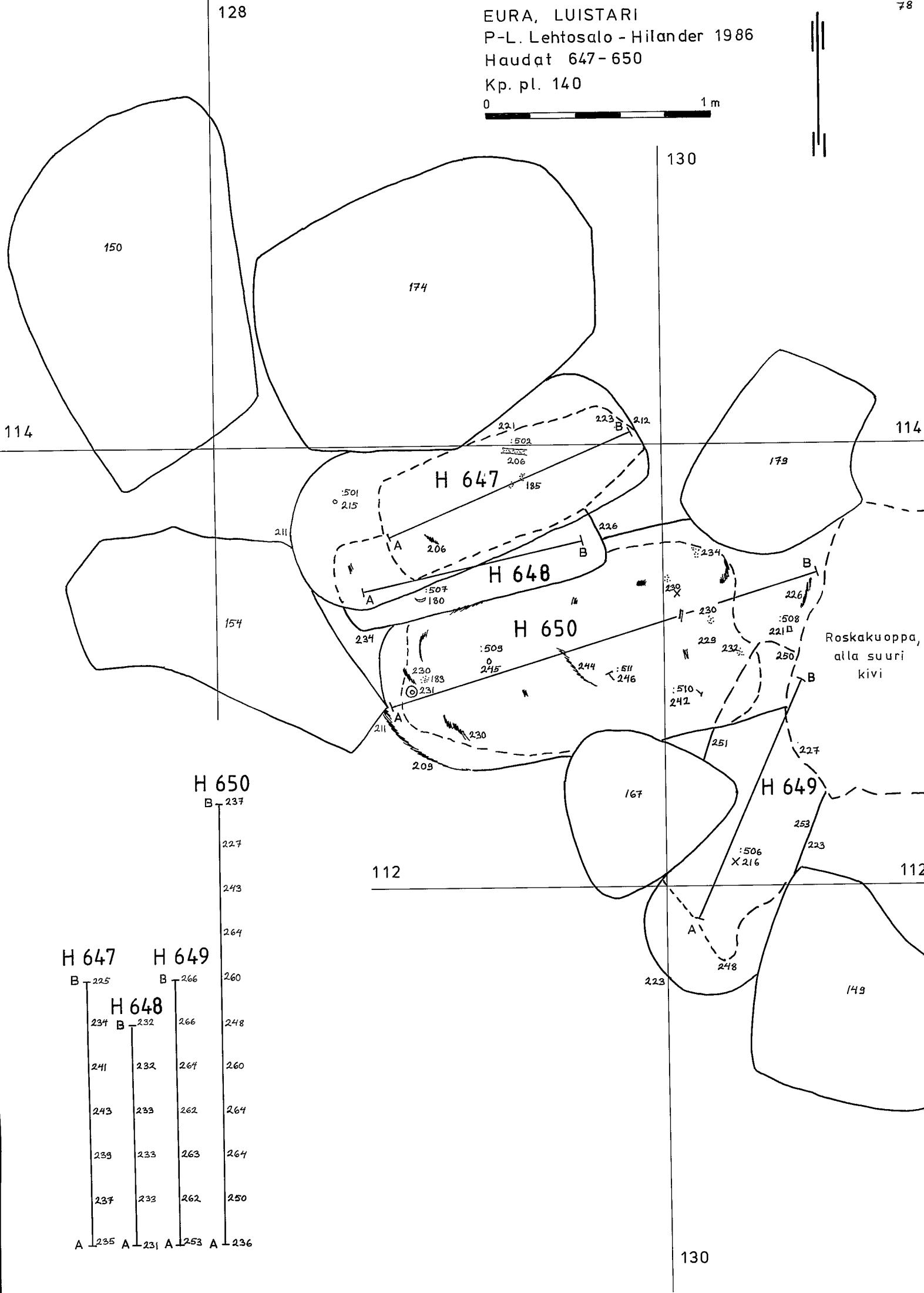
112

149

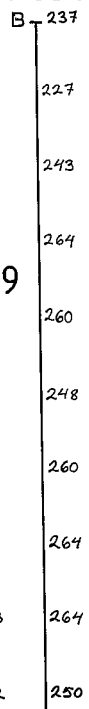
128

130

EURA, LUISTARI
P-L. Lehtosalo - Hilander 1986
Haudat 647-650
Kp. pl. 140



H 650




H 647



H 649



H 648



A-236

Roskakuoppa,
alla suuri
kivi

130

EURA LUISTARI
P-L. Lehtosalo - Hilander 1986
Haudat 573-575 664-668
Kp. pl. 140



H 548

H 571

232

235

235
246
248
249
250

H 666

H 667

H 575

H 572

H 641

H 574

H 573

H 668

H 621

H 664

114

114

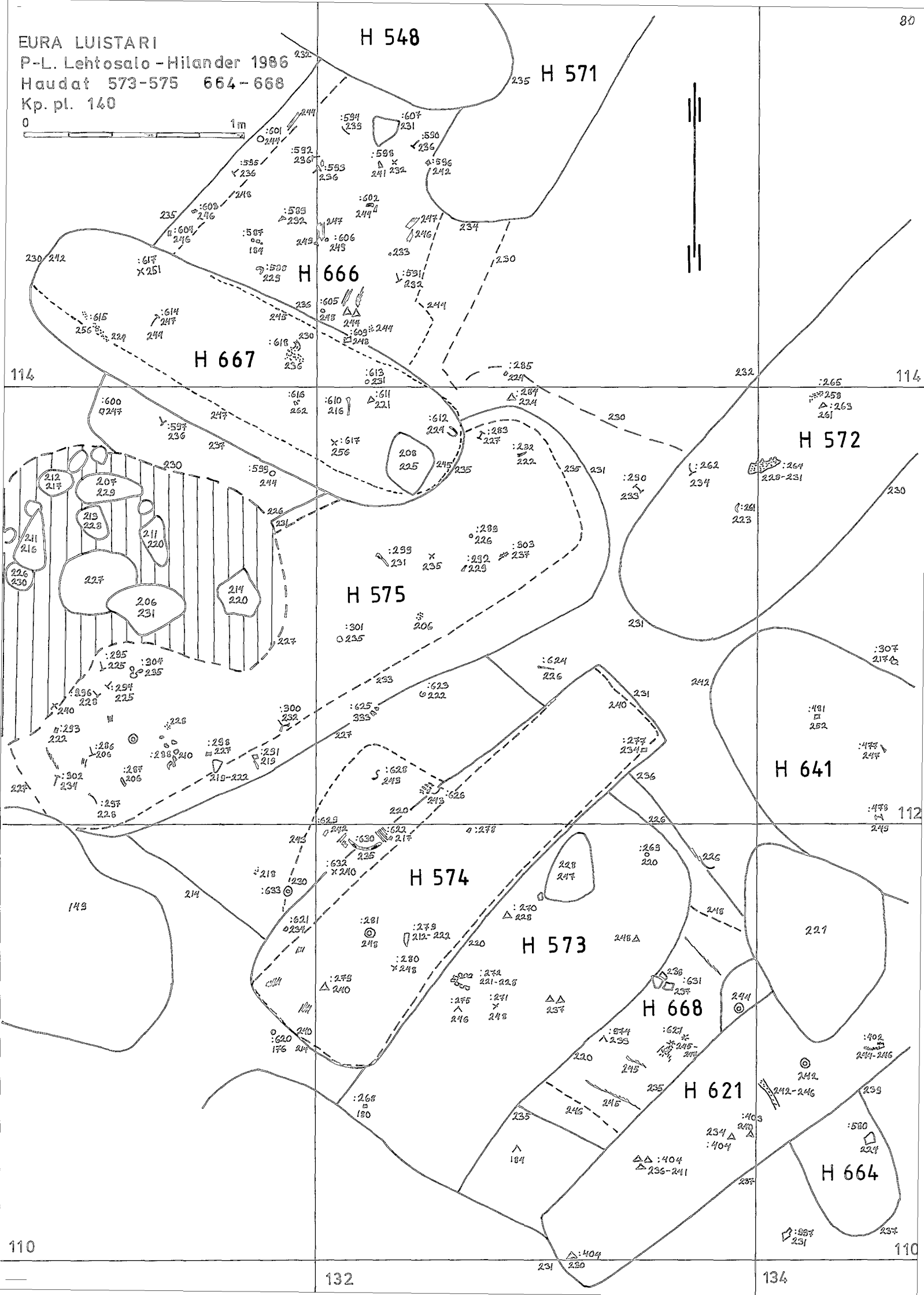
112

110

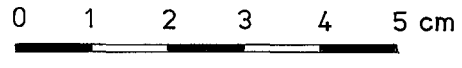
110

132

134



EURA, LUISTARI
P-L. Lehtosalo - Hilander 1986
Detaljipiirros H 668
Kp. pl. 140




133,60

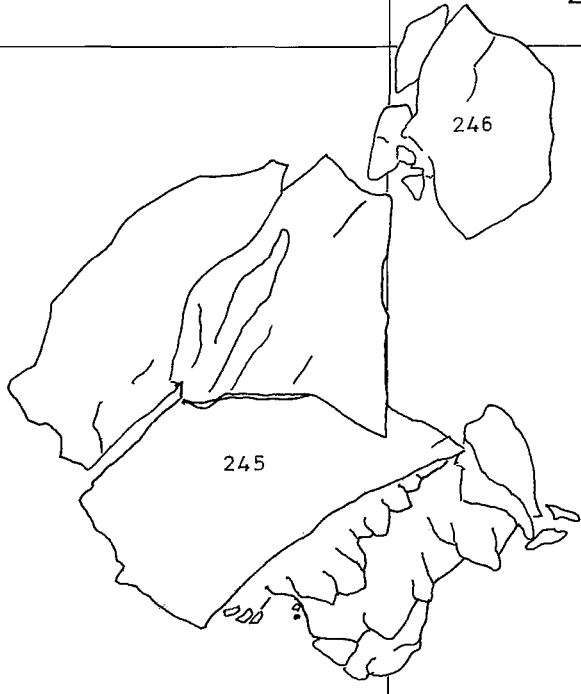
133,70

111,10

23183: 627



247



246

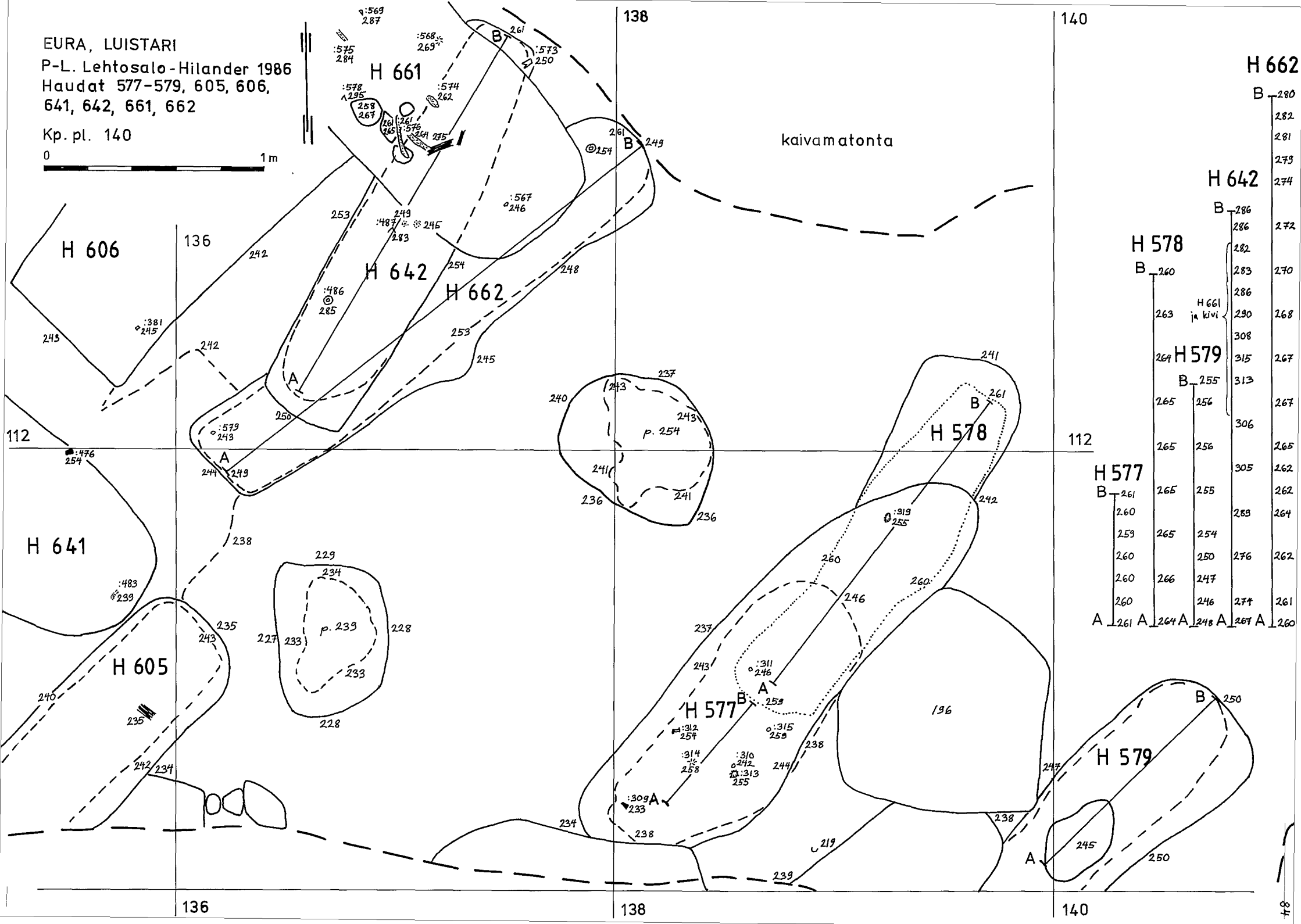
245

111,00

110,90

EURA, LUISTARI
 P-L. Lehtosalo-Hilander 1986
 Haudat 577-579, 605, 606,
 641, 642, 661, 662

Kp. pl. 140



Site	Profile	Elevation	
H 662	B	280	
		282	
		281	
		279	
		274	
	H 642	B	286
			286
			272
			283
			270
		286	
		290	
		308	
		315	
		267	
H 579	B	255	
		256	
		313	
		267	
		306	
	H 578	B	261
			260
			265
			256
			265
		256	
		305	
		262	
		262	
		264	
H 577	B	261	
		260	
		253	
		265	
		254	
		260	
		250	
		276	
		262	
		261	
H 579	B	250	
		245	
		250	
		247	
		238	
		238	
		219	
		239	
		238	
		234	

H 662

B

280
282
281
279
274

H 642

B

286
286
272
283
270
286
290
308
315
267

H 579

B

255
256
313
267
306

H 578

B

261
260
265
256
265
256
305
262
262
264

H 577

B

261
260
253
265
254
260
250
276
262
261

H 579

B

250
245
250
247
238
238
219
239
238
234


Negatiiviluettelo

Neg.	Kuva
68297	71 H 650, kiveys, koillisesta.
68298	3 H 529, 536, itäkoillisesta.
68299	Sama kuin ed.
68300	30 H 666, 667, 545-548, 535 itäkoillisesta.
68301	Sama kuin ed.
68302	32 H 572, 575, 571, 666, 667, 548, 546 koillisesta.
68303	Työskentelyä kesän 1986 kaivausalueella. Itäkaakosta.
68304	4 H 529, 536, etelästä.
68305	53 H 581-588, 622-626, taustalla 591-599, 601-604, kaakosta.
68306	Sama kuin ed.
68307	54 H 591-597, etelästä.
68308	6 H 529, löydöksiä, länsilounaasta.
68309	Sama kuin seur.
68310	5 H 529, löytökerros, 536, etelästä.
68311	7 H 529, saviastia ja hopeasolki, ylhäältä.
68312	8 H 529, pronssisolki.
68313	75 H 653, eläimen kallo, pohjoisesta.
68314	31 H 535, punnus ja hiiltynyt puu.
68315	20 H 530, 633, koillisesta.
68316	Sama kuin ed.
68317	2 Epäonnistunut työkuva.
68318	1 Työskentelyä kaivausalueen länsipäässä, idästä.
68319	56 H 591, 592, etelälounaasta.
68320	55 H 593-598, 602, etelälounaasta.
68321	57 H 597-599, 601-603, etelälounaasta.
68322	58 H 591-598, idästä.
68323	59 H 591-599, 601-604, etelästä.
68324	28 H 561, 567, 570, 530, lounaasta.
68325	10 H 536, luoteesta.
68326	73 Työkuva, jossa koko kaivausalue, länsiluoteesta.
68327	50 H 581-589, 622-626, lännestä.
68328	29 H 561, 567, 570, 530, itäkoillisesta.
68329	Sama kuin ed.
68330	15 H 531, 551-555, 620, 631, pohjoisesta.
68331	24 H 544, 643, 532, 552, länsiluoteesta.
68332	14 H 531, 551-555, 620, 631, pohjoisesta.
68333	13 H 531, 551-553, 556, 557, 479, 481, 660, pohjoisesta.
68334	Samaa aluetta samasta suunnasta.
68335	16 H 541, 542, 600, 620, 631, 632, 634-636, koillisesta.

- 68336 12 H 600, 634, 620, 631, 674, 531, pohjoiskoillisesta.
68337 65 H 600 ympäristöineen, pohjoiskoillisesta.
68338 11 H 559, 665, 531, 674, etelälounaasta.
68339 17 H 620, 632, 531, koillisesta.
68340 Sama kuin ed.
68341 38 H 577, 578, pohjoiskoillisesta.
68342 33 H 572-575, 647-650, 666-668, koillisesta.
68343 Sama kuin ed.
68344 34 H 572-575, 668, pohjoisesta.
68345 72 H 647, 648, 650, länsilounaasta.
68346 Työkuva itäkaakosta.
68347 H 580 miltei suoraan ylhäältä.
68348 47 Kuten ed.
68349 44 H 580, taustalla H 628, koillisesta.
68350 Kuten ed.
68351 43 H 580, etualalla H 628, 638, 639, lounaasta.
68352 51 H 581-589, 622-624, eteläkaakosta.
68353 45 H 580, kirves esillä, ylhäältä koillisesta.
68354 48 H 580, kirves ylhäältä.
68355 46 H 580, veitsi, tulusrauta ja kirves, ylhäältä.
68356 Kuten ed.
68357 49 H 580, veitsi ja tulusrauta ylhäältä.
68358 Kuten ed. lähempää.
68359 76 H 653, eläimen kallo, etelästä.
68360 Sama kuin ed.
68361 9 H 536, 560, 564, lounaasta.
68362 74 H 563, 656, 657, 654, 653, jossa naudan kallo, etelälounaasta.
68363 36 H 572, kiveystä, koillisesta.
68364 37 Kuten ed.
68365 25 H 532, 643, 544, 644, koillisesta.
68366 26 Kuten ed.
68367 52 Työkuva, kaakosta.
68368 77 H 555, 554, 676, 670, koillisesta.
68369 Kuten seur.
68370 18 H 542, 635, 636, 632, 600, 673, 541, 540, 558, 559, 665, 620, 631, 634, 531, pohj.
68371 66 H 632, kun eläimen luut alkoivat tulla esiin, itäkaakosta.
68372 68 Kuten ed., lähes ylhäältä.
68373 Kuten ed.
68374 78 H 555, 554, 552, 676, 670, koillisesta.
68375 Kuten ed.
68376 21 H 633, 540, 541, 673, 600, 634, 631, 620, koillisesta.
68377 Kuten ed.

- 68378 Kuten seur.
- 68379 22 H 540, 633, 541, 573, koillisesta.
- 68380 19 H 540, 541, 573, kiveys, länsilounaasta.
- 68381 60 H 591-596, etelästä.
- 68382 61 H 591-597, luoteesta.
- 68383 23 H 633, 540, 541, 673, 631, 620, pohjoiskoillisesta.
- 68384 27 H 544, nuolenkärjet, ylhäältä.
- 68385 Kuten ed.
- 68386 69 H 632, eläin, lounaasta.
- 68387 Kuten ed.
- 68388 35 H 621, rengasreunusta, luoteesta.
- 68389 40 H 621, 668, 573, 574, ylhäältä koillisesta.
- 68390 Työkuva.
- 68391 62 H 591-594 lähes pohjassa, kaakosta.
- 68392 Kuten seur.
- 68393 63 H 591-595, 597, 604, pohjoispäätyjä lähes pohjatasossa, etelästä.
- 68394 79 H 670, 676, ylh. pohjoiskoillisesta.
- 68395 85 H 670, hela.
- 68396 42 H 666, 667, etelälounaasta.
- 68397 Kuten ed.
- 68398 41 Samat kaakosta.
- 68399 39 H 667 länsiluoteesta.
- 68400 H 666 luoteesta.
- 68401 Kuten ed.
- 68402 70 H 632, eläin etelästä.
- 68403 Kuten seur.
- 68404 91 H 675, 569, 530, koillisesta.
- 68405 67 H 620, eläimen luita, 631, lähes ylhäältä.
- 68406 Kuten ed.
- 68407 64 H 620, eläimen luita, pohjoiskoillisesta.
- 68408 83 H 670, 676, ylh. kaakosta.
- 68409 81 H 670, puukammion hiiltynyttä kaakkoisreunaa, koillisesta.
- 68410 86 H 670, vyön osia, kaakosta.
- 68411 80 H 670, 676, koillisesta.
- 68412 84 H 670, kammion reunoja, ylhäältä.
- 68413 82 H 670, lounaasta.
- 68414 87 H 670, tekstiilinpala, lähikuva.
- 68415 88 H 670, kirves, koillisesta.
- 68416 Kuten ed.
- 68417 89 H 670, kulkunen ja heloja, koillisesta.
- 68418 Kuten ed.
- 68419 90 H 670, tummaa pohjakerrosta, koillisesta.

EURA-LUISTARI 1986
Pirkko-Liisa Lehtosalo-Hilander
Valok. Rauno Hilander



F 68318

Kuva 1. Työskentelyä kaivausalueen länsipäässä, kuvattu idästä.



F 68317

Kuva 2. Epäonnistunut työkuva.



F 68298

Kuva 3. Haudat 529 ja 536 itäkoillisesta.



F 68304

Kuva 4. Haudat 529 ja 536 etelästä.



F 68310

Kuva 5. Haudan 529 löytökerros ja hauta 536 etelästä.



F 68308

Kuva 6. Haudan 529 löydöksiä kuvattuina länsilounaasta.


EURA - LUISTARI 1986
Pirkko-Liisa Lehtosalo-Hilander
Valok. Rauno Hilander



F 68311
Kuva 7. Saviastia ja hopeasolki haudassa 529 miltei ylä-
häältä.



F 68312
Kuva 8. Pronssisolki haudassa 529.



F 68361
Kuva 9. Haudat 536, 560 ja 564
lounaasta.



F 68325

Kuva 10. Hauta 536 luoteesta.

F 68336

Kuva 12. Keskellä kuvaa haudat 600, 634, 620, 631, 674 ja 531, kuvattu pohjoiskoillisesta.



F 68338

Kuva 11. Haudat 559, 665, 531 ja 674 etelälounaasta.

F 68333

Kuva 13. Mm. haudat 531, 551-553, 556, 557, 479, 481 ja 660 pohjoisesta.



EURA - LUISTARI 1986
Pirkko-Liisa Lehtosalo-Hilander
Valok. Rauno Hilander



F 68332

Kuva 14. Mm. haudat 531, 551-555,
620 ja 631 pohjoisesta.



F 68330

Kuva 15. Mm. haudat 531, 551-555,
620 ja 631 pohjoisesta.



F 68335

Kuva 16. Mm. haudat 541, 542, 600,
620, 631, 632, 634-636 koillisesta.



F 68339

Kuva 17. Keskellä kuvaa haudat 620, 632 ja 531, kuvattu koillisesta.



F 68370

Kuva 18. Haudat 542, 635, 636, 632, 600, 673, 541, 540, 558, 559, 665, 620, 631, 634 ja 531 kuvattuina pohjoisesta.



F 68380

Kuva 19. Kiveys hautojen 540, 541 ja 573 päällä, kuvattu länsilounaasta.



F 68315
 Kuva 20. Haudat 540 ja 633 koillisesta.

F 68379

Kuva 22. Hauta 540 ympäristöineen koillisesta.



F 68376
 Kuva 21. Haudat 633, 540, 541, 673, 600 ja 634 koillisesta.

F 68383

Kuva 23. Hauta 540 ympäristöineen pohjoiskoillisesta.





F 68331

Kuva 24. Haudat 544, 643, 532 ja 552 kuvattuina länsiluoteesta.



F 68365

Kuva 25. Haudat 532, 643, 544 ja 644 koillisesta.



F 68366

Kuva 26. Sama kuin edellä.

EURA-LUISTARI 1986
Pirkko-Liisa Lehtosalo-Hilander
Valok. Rauno Hilander



F 68384
Kuva 27. Nuolenkärjet haudassa
544 lähes suoraan ylhäältä.



F 68324
Kuva 28. Haudat 561, 567, 570 ja 530 lounaasta.



F 68328
Kuva 29. Samat kuin edellä itäkoillisesta.



F 68300

Kuva 30. Haudat 666, 667, 545-548, 535 sekä taustalla haudat 650, 647 ja 648 kuvattuina itäkoillisesta.



F 68314

Kuva 31. Punnus ja hiiltynyt puu haudassa 535.



F 68302

Kuva 32. Haudat 572, 575, 571, 666, 667, 548, 546 koillisesta.

EURA-LUISTARI 1986
Pirkko-Liisa Lehtosalo-Hilander
Valok. Rauno Hilander



F 68342

Kuva 33. Mn. haudat 572-575, 647-650, 666-668, kuvattu koillisesta.



F 68344

Kuva 34. Haudat 572-575 ja 668 pohjoisesta.



F 68388

Kuva 35. Kaarihunnun reunusta haudassa 621.



F 68363
 Kuva 36. Kiveystä haudassa 572 koillisesta.

F 68341
 Kuva 38. Haudat 577, 578 pohjoiskoillisesta.



F 68364
 Kuva 37. Sama kuin edellä.

F 68399
 Kuva 39. Hauta 667 länsiluoteesta.



EURA - LUISTARI 1986
Pirkko-Liisa Lehtosalo-Hilander
Valok. Rauno Hilander




F 68389
Kuva 40. Haudat 621, 668, 573 ja
574 ylhäältä koillisesta.



F 68398
Kuva 41. Haudat 666 ja 667 kaakos-
ta.




F 68396
Kuva 42. Haudat 666 ja 667 etelä-
lounaasta.



F 68351
 Kuva 43. Hauta 580 lounaasta, edessä hautoja 628,638,639.

F 68353
 Kuva 45. Hauta 580, kirves esillä, kuvattu koillisesta.



F 68349
 Kuva 44. Hauta 580 koillisesta, taustalla hauta 628.


F 68355
 Kuva 46. Veitsi, tulusrauta ja kirves haudassa 580.




EURA-LUISTARI 1986
Pirkko-Liisa Lehtosalo-Hilander
Valok. Rauno Hilander



F 68348
Kuva 47. Hauta 580 miltei suoraan
ylhäältä kaakosta.



F 68354
Kuva 48. Kirves haudassa 580 yl-
häältä.



F 68357
Kuva 49. Veitsi ja tulusrauta hau-
dassa 580 ylhäältä.



F 68327
 Kuva 50. Haudat 581-589 ja 622-626
 kuvattuina lännestä.




F 68352
 Kuva 51. Haudat 581-589 ja 622-624
 eteläkaakosta.



F 68367
 Kuva 52. Työkuva kaivausalueen luoteisosasta, kuvattu kaakosta.

EURA - LUISTARI 1986
Pirkko-Liisa Lehtosalo-Hilander
Valok. Rauno Hilander



F 68305
Kuva 53. Haudat 581-588, 622-626
sekä taustalla haudat 591-599 ja
601-604, kuvattu kaakosta.



F 68307
Kuva 54. Haudat 591-597 etelästä.



F 68320
Kuva 55. Haudat 593-598 ja 602 ete-
lälounaasta.



F 68319

Kuva 56. Haudat 591-592 etelälounaasta.

F 68321

Kuva 57. Haudat 597-599 ja 601-603 etelälounaasta.

F 68322

Kuva 58. Haudat 591-598 kuvattuina idästä.



EURA - LUISTARI 1986
Pirkko-Liisa Lehtosalo-Hilander
Valok. Rauno Hilander



F 68323

Kuva 59. Haudat 591-599 ja 601-604 etelästä.



F 68381

Kuva 60. Haudat 591-596 lähes pohjaan kaivettuina, kuvattu etelästä.



F 68382

Kuva 61. Haudat 591-597 samassa vaiheessa kuin edellisessä kuvassa, luoteesta kuvattuina.



F 68391

Kuva 62. Haudat 591-594 lähes pohjaan kaivettuina, kuvattu kaakosta.



F 68393


Kuva 63. Hautojen 591-595, 597 ja 604 pohjoispäätyjä lähes pohjatasossa, kuvattu etelästä.



F 68407

Kuva 64. Eläimen luita haudassa 620 pohjoiskoillisesta.

EURA - LUISTARI 1986
Pirkko-Liisa Lehtosalo-Hilander
Valok. Rauno Hilander



F 68337
Kuva 65. Hauta 600 ympäristöineen. Oikealla keskellä
hauta 620, kiven takana hauta 632, josta luu törröttää.
Kuvattu pohjoiskoillisesta.



F 68371
Kuva 66. Hauta 632 siinä vaiheessa, kun eläinten
luut alkoivat tulla esiin. Kuvattu itäkaakosta.




F 68405
Kuva 67. Eläimen luita haudassa
620 ja hauta 631 jokseenkin suor-
raan ylhäältä kuvattuina.



F 68372

Kuva 68. Hauta 632 siinä vaiheessa, kun eläinten luut alkoivat tulla esiin, kuvattu lähes suoraan ylhäältä etelälounaasta.



F 68386


Kuva 69. Eläin haudassa 632, kuvattu lounaasta.



F 68402

Kuva 70. Eläin haudassa 632 etelästä.

EURA - LUISTARI 1986
Pirkko-Liisa Lehtosalo-Hilander
Valok. Rauno Hilander



F 68297

Kuva 71. Hauta 650, kiveys koillisesta.



F 68345

Kuva 72. Haudat 647, 648 ja 650
länsilounaasta.



F 68326

Kuva 73. Työkuva, jossa näkyy lähes koko kaivausalue, kuvattu länsiluoteesta.




F 68362

Kuva 74. Haudat 563, 656, 657, 654 ja niiden päällä poikittain hauta 653, jossa on naudan kallo. Kuvattu etelälounaasta.



F 68313

Kuva 75. Eläimen kalloa haudassa 653 pohjoisesta.



F 68359

Kuva 76. Eläimen kalloa haudassa 653 etelästä.

EURA-LUISTARI 1986
Pirkko-Liisa Lehtosalo-Hilander
Valok. Rauno Hilander




F 68368

Kuva 77. Haudat 555, 554, 676 ja
haudan 670 lounaispää kuvattuina
koillisesta.



F 68374

Kuva 78. Sama kuin edellä ylhäältä koillisesta.



F 68394

Kuva 79. Haudat 670 ja 676 ylhäältä pohjoiskoillisesta.



F 68411


Kuva 80. Hauta 670 ja osa hautaa 676 koillisesta.
Kammion hiiltyneitä reunoja näkyvissä.

F 68409

Kuva 81. Puukammion hiiltynyttä kaakkoisreunaa haudassa 670, kuvattu koillisesta.

F 68413

Kuva 82. Hauta 670 lounaasta.



EURA - LUISTARI 1986
Pirkko-Liisa Lehtosalo-Hilander
Valok. Rauno Hilander



F 68408

Kuva 83. Haudat 670 ja 676 kuvattuina ylhäältä kaakosta.



F 68412

Kuva 84. Kammion hiiltynyttä kaakkoisreunaa haudassa 670 miltei suoraan ylhäältä kuvattuna.



F 68395

Kuva 85. Hela haudassa 670.



F 68410

Kuva 86. Vyön pätehela ja muita vyön osia haudassa 670, kuvattu kaakosta.



F 68414

Kuva 87. Lähikuva tekstiilin palasta haudassa 670.



F 68415

Kuva 88. Kirves haudassa 670 koir-
lisesta.

EURA - LUISTARI 1986
Pirkko-Liisa Lehtosalo-Hilander
Valok. Rauno Hilander




F 68417

Kuva 89. Heloja ja kulkunen haudassa 670, kuvattu koillisesta.



F 68419

Kuva 90. Tummaa pohjakerrosta haudan 670 lounaispäässä kuvattuna koillisesta.



F 68404

Kuva 91. Haudat 675, 569 ja 530 koillisesta.