

## HALIKKO

Läntisen ohikulkutien ja mt 2355  
koekaivauskohteet 1999

Halikko Lempolanmäki S

Halikko Kihistenmäki SW

Halikko Mörlingin pelto

Halikko Kannikon makasiini

Halikko Mattila

Halikko Torkkelin pelto

Koekaivauksia inventoiduissa kohteissa

Nina Strandberg

## HALIKKO; LÄNTISEN OHIKULKUTIEN KAIVAUKSET

Museoviraston arkeologian osasto 21.7. - 17.9.1999

Kaivauksenjohtaja: FM Nina Strandberg

Tutkimuskustannukset: Tielaitos, Konsultointi, Etelä-Suomen yksikkö 528 000 mk

Tutkimusraportti: N. Strandberg 15.5.2000

Halikon läntisen ohikulkutien sekä mt 2351 ja mt 2355 varteen rakennettavan kevyen liikenteen väylän arkeologiset kohteet löytyivät syksyllä 1998. Kesällä 1999 edellisenä syksynä löytyneissä kohteissa suoritettiin koekaivauksia. Kaivauksen tavoitteet olivat selkeät, suorittaa koekaivaus kuudessa inventointitulosten perusteella ilmoitetussa kohdassa, rakennettavien teitten kohdalla.

### LEMPOLANMÄKI S

Pk. 2021 08 HALIKKO

x = 6698 05-40 , y = 2447 96-2448 11, z = 19-26

Asuinpaikan koekaivaus

Kohde tutkittiin lapiolla kaivamalla. Pellon eteläpäässä etsittiin systemaattisesti metallinpaljastimella kaikukohtia, jotka merkittiin ja näiden kaikujen kohdalle kaivettiin koko alueen haravoinnin jälkeen 50 x 50 cm:n koekuoppa. Löydöt kuopista olivat traktorin- ja keittiötarvikkeiden osia. Kyntökerroksen satunnaisia löytöjä lukuun ottamatta kohteessa ei ollut kulttuurikerrosta eikä kiinteitä rakenteita. Esihistoriallinen/historiallinen asuinpaikka on joko tuhoutunut täysin pellonmuokkaustoimenpiteissä tai todennäköisimmin tällä kohdalla ei ole asuinpaikkaa eikä pajaa koskaan ollut.

Löydöt: KM 31609:1-88

Ajoitus: -

Tutkitun alueen laajuus: tutkimusala 360 x 200 m, kaivausala 261 m<sup>2</sup>.

### KIHISTENMÄKI SW

Pk. 2021 08 HALIKKO

x = 6698 64, y = 2448 07, z = 21

Asuinpaikan koekaivaus

Kohde on ollut rautakautisen asuinpaikan reuna-aluetta. Lähellä, Kihistenmäen etelä-rinteellä on sijainnut kahteen otteeseen, vuosina 1989-90 radanoikaisutöitten vuoksi tutkittu asuinpaikka, josta tosin epätodennäköisesti osa on vielä jäljellä uuden ja vanhan ratalinjan välissä.

Tutkittavan alueen poikki itä-länsi -suunnassa luotiin koekuoppasysteemi ns. shakkiruutu-menetelmällä, jossa 2 x 2 m:n koekuopista joka toinen oli x-koordinaatin etelä-, joka toinen sen pohjoispuolella.

Löydöt tässäkin kohteessa tulivat peltomullasta eikä kulttuurikerrosta eikä kiinteitä rakenteita havaittu. Löytöjen joukossa oli selvästi enemmän esihistoriallista materiaalia eli saviastianpaloja, kuin muissa kohteissa ja se selittyy mielestäni sillä, että Kihistenmäen rautakautinen asuinpaikka on sijainnut vieressä. Löydöt ovat kulkeutuneet alamäkeen saven luontaisen valumisen ja vierimisen takia.

Löydöt: KM 31610:1-40

Ajoitus: -

Tutkitun alueen laajuus: tutkimusala 120 m<sup>2</sup> ja kaivausala alue oli 58 m<sup>2</sup>.

## MÖRLINGIN PELTO

Pk. 2021 08 HALIKKO

x= 6698 90-6699 03, y= 2447 94-2448 00, z=26,5-29

Asuinpaikan koekaivaus

Rautakautinen asuinpaikka, josta on löytynyt pintapoiminnassa rautakauden tyyppin keramiikkaa ja palanutta savea. Metallinetsimen antamien kaikujen perusteella kohteeseen laittomasti kajotessa paikalta on löytynyt mm. punnus, pronssipeltiä, ruodollisia veitsiä ja historiallisen ajan rautatavaraa. Kivennäismaan pinta oli kovaa savea. Inventointikertomuksessa asuinpaikka oli merkitty kohtaan, jossa sijaitisi koekaivauksen aikana tie. Kaivaukset sijoitettiin tien länsipuolelle tasaiselle kohdalle ja siitä jonkin matkaa etelään laskevalle pellon osalle. Harvat löydöt tulivat peltomullasta, kulttuurikerrosta tai kiinteitä rakenteita ei havaittu.

Löydöt: KM 31611:1-19

Ajoitus: -

Tutkitun alueen laajuus: tutkimusala 70x20 m, kaivausala 70 m.

## KANNIKON MAKASIINI

Pk. 2021 08 HALIKKO

x = 6699 78, y = 2447 80, z = 26-28

Löytö-/asuinpaikan koekaivaus

Kohde on ilmoitettu savitiivistein/palaneen saven löytöpaikaksi, rautakautiseksi/historiallisen ajan asuinpaikaksi. Kannikon makasiinin vierestä on löytynyt metallinpaljastimella viikinkiaikaisen rannerenkaan katkelman. Koekaivauksessa löytöjä tuli vähän eikä kulttuurikerrosta tai kiinteitä rakenteita havaittu.

Löydöt: KM 31612:1-3

Ajoitus: -

Tutkitun alueen laajuus: tutkimusala 40x30 m, kaivausala 36 m<sup>2</sup>.

## MATTILA

Pk. 2021 09 VASKIO

x=6700 40-52, y=2448 04-21, z=30-40

Löytöpaikan/asuinpaikan koekaivaus

Ketunpesänahteen alueelta jostain on löytynyt viikinkiaikainen miekka ja Mattilan mäestä on löytynyt niittinaula. Tutkimusalueella kallio oli erittäin jyrkkä, nousua oli vajaan kolmenkymmenen metrin matkalla n. 10 m. Koekuopat kaivettiin kaivauslastoilla Vaskiontien vieressä sijaitsevalle tasaisemmalle alueelle ja rinteessä sinne, mihin kuopan pystyi kaivamaan. Tässä kohteessa kallion päällä oli hienoa hiekkaa, joka joissain kuopissa jatkui jopa metrin syvyyteen ja hiekan päällä turve.

Löydöt olivat lähes kokonaan kvartseja, ja niistä vähän yli puolet on määritetty työstetyiksi kvartseiksi. Löydöt ovat mäen päältä, jokseenkin tasaiselta alueelta Vaskiontien vierestä. Mahdollisesti kvartsit voivat olla tienrakentamiseen liittyviä, tienpohjan perustamiseen liittyviä paloja. Kulttuurikerrosta tai kiinteitä rakenteita ei havaittu.

Löydöt: KM 31613:1-9

Ajoitus: -

Tutkitun alueen laajuus: tutkimusala 110x35 m, kaivausala 50 m<sup>2</sup>.

## TORKKELIN PELTO

Pk. 2021 08 HALIKKO

x = 6697 80, y = 2447 80, z = 17

Löytöpaikan koekaivaus

Kohde oli rautakautisten saviastianpalojen, rautaesineiden katkelmien ja kvartsi-iskoksen tai esineen löytöpaikka. Kohteesta ei ollut riittävästi informaatiota sen sijoittamiseksi inventoinnin perusteella kiinteitten muinaisjäännösten luokkaan ja siellä oli ehdotettu suoritettavaksi koekaivauksia paikan todellisen luonteen selville saamiseksi. Topografisesti paikka ei vaikuttanut asuinpaikalta. Kartassa ilmoitettuun kohtaan kaivettiin lapioilla 18 kpl 50 x 50 cm:n koepistoa joista ei löytynyt kulttuurimaata, kiinteitä muinaisjäännöksiä eikä löytöjä. Kivennäismaan pinta oli tässä kohteessa erittäin kovaa savea ja kyntökerros oli kosteaa, raskasta ja erittäin savipitoista multaa.

Löydöt: -

Ajoitus: -

Tutkitun alueen laajuus: tutkimusala 20x60 m, kaivausala 4,5 m<sup>2</sup>.

# SISÄLTÖ

|   |    |
|---|----|
| 1. JOHDANTO.....                                    | 2  |
| 2. HALIKKO LEMPOLANMÄKI S.....                      | 3  |
| 2.1 ARKISTOTIEDOT.....                              | 3  |
| 2.2 SIJAINTI, YLEISKUVAUS, HAVAINNOT JA LÖYDÖT..... | 4  |
| 3. HALIKKO KIHISTENMÄKI SW.....                     | 5  |
| 3.1 ARKISTOTIEDOT.....                              | 5  |
| 3.2 SIJAINTI, YLEISKUVAUS, HAVAINNOT JA LÖYDÖT..... | 6  |
| 4. HALIKKO MÖRLINGIN PELTO.....                     | 6  |
| 4.1 ARKISTOTIEDOT.....                              | 6  |
| 4.2 SIJAINTI, YLEISKUVAUS, HAVAINNOT JA LÖYDÖT..... | 7  |
| 5. HALIKKO KANNIKON MAKASIINI.....                  | 8  |
| 5.1 ARKISTOTIEDOT.....                              | 8  |
| 5.2 SIJAINTI, YLEISKUVAUS, HAVAINNOT JA LÖYDÖT..... | 9  |
| 6. HALIKKO MATTILA.....                             | 9  |
| 6.1 ARKISTOTIEDOT.....                              | 9  |
| 6.2 SIJAINTI, YLEISKUVAUS, HAVAINNOT JA LÖYDÖT..... | 10 |
| 7. HALIKKO TORKKELIN PELTO.....                     | 10 |
| 7.1 ARKISTOTIEDOT.....                              | 11 |
| 7.2 SIJAINTI, YLEISKUVAUS, HAVAINNOT JA LÖYDÖT..... | 11 |
| 8. YHTEENVETO.....                                  | 12 |
| 9. KARTTALUETTELO.....                              | 13 |
| 10. NEGATIIVILUETTELO.....                          | 13 |
| 11. DIALUETTELO.....                                | 14 |
| PERUSKARTTAOTTEET.....                              | 16 |
| KUVATAULUT.....                                     | 18 |
| KARTTAKOPIOT.....                                   | 23 |

## 1. JOHDANTO

Halikon läntisen ohikulkutien sekä mt 2351 ja mt 2355 varten rakennettavan kevyen liikenteen väylän arkeologiset kohteet löytyivät syksyllä 1998. Varsinainen ohikulkutien inventointi suoritettiin 1.-6.10.1998. Inventoijan, FM Esa Mikkolan mukaan harrastaja-arkeologien Ilkka Penttisen ja Bill Smithin ja inventointiavustajina toimineitten maanviljelijöitten Olavi Tavastin ja Pertti Kinnarin löytämät esineet muodostavat inventointitulosten perustan. Toisaalta kuitenkin mm. kohteen Lempolanmäki S kohdekuvauksessa, joka on Halikon kunnan perusinventointiraportista, mainitaan "pellolta on löytynyt asuinpaikkaan viittaavaa materiaalia useaan eri otteeseen metallinilmaisimella. Tätä tieteellisesti arveluttavaa toimintaa ovat harrastaneet mm. Ilkka Penttinen, Antti Suuronen, Bill Smith ja Pentti Kinnari." Kohteista on löytynyt erilaista asuinpaikka- ja kalmistomateriaalia, mutta lähes kaikkien löytöjen löytötiedot ovat ilmeisesti olleet varsin puutteellisia, samoin tiedot tarkasta löytökohdasta puuttuivat. Tienrakentamisen takia suoritettujen inventointiraportissa ja erityisesti kartoissa on esitetty selvästi löytöihin perustuen tienrakennuksen alta tutkittavat kohdat, mutta paikanpäällä löytöjen ilmoitettiin tulleen milloin mistäkin.

Kaivauksen tavoitteet olivat selkeät, suorittaa koekaivaus kuudessa inventointitulosten perusteella ilmoitetussa kohdassa, rakennettavien teitten kohdalla.

Korkeudet siirrettiin Mattilan kohteessa valtakunnallisesta kiintopisteestä, jonka korkeus on 40,454 m m.p.y. Kiintopiste sijaitsi Vaskiontien vieressä. Muissa kohteissa korkeudet siirrettiin valtakunnallisesta kiintopisteestä entisen rautatien kallioleikkauksesta ja sen korkeus on 23,892 m m.p.y.

Tutkimukset Halikon läntisen ohikulkutien välillä VT 1 - Yttelä ja kantateitten rakentamisen vuoksi suoritettiin kuudessa eri kohteessa ajalla 21.7.-17.9.1999. Työn tilaaja oli Turun tiepiiri ja tutkimuskustannuksiin oli varattu 528 000 mk. Kaivauksella työskenteli kaivajina eripituisia jaksoja Minna Falck, Esa Hertell, Anu Kinnunen, Mikko Kinnunen, Anne-Mari Lahtinen, Lotta Laiho, Samu Lehtolainen, Kalle Luoto, Satu Perälä, Juha Ruohonen ja Oula Seitsonen. Piirtäjänä heinäkuun alusta elokuun puoleenväliin oli FM Jyrki Palo, joka oli loppuajan tutkimusavustajana ja FM Katja Glasberg oli piirtäjänä elokuun puolestavälistä kaivauksen loppuun.

Helsingissä 15.5.2000

  
Nina Strandberg, FM

## 2. HALIKKO LEMPOLANMÄKI S

Paikalla on katsottu sijainneen rautakautisen asuinpaikka-alueen/pajan? ja kohdetta on tutkittu useaan otteeseen metallinilmäsimella. Löytöjä on tullut esiin laajalta alueelta niin ohitustie- kuin kaavatielinjoilta.

### 2.1. ARKISTOTIEDOT

|                                |   |
|--------------------------------|---|
| Kunta:                         | Halikko   |
| Kylä:                          | Hirvikallio   |
| Tila:                          | Mäkirinne RN:o 1:350                                |
| Maanomistaja:                  | Erkki Suutari<br>Suutarintie 27<br>24910 HALIKKO AS |
| Kiinteistötunnus               | 073 412 0001 0350                                   |
| Peruskartta                    | 2021 08 Halikko, pain. 1992 HKI                     |
| Kaivausalueen<br>koordinaatit: | X = 6698 05-40<br>Y = 2447 96-2448 11<br>Z = 19-26  |
| Kohde:                         | Lempolanmäki S                                      |
| Löydöt 1999                    | KM 31609:1-88, diar. 8.10.1999                      |
| <u>Aiemmat tutkimukset:</u>    |   |
| 1998                           | Esa Mikkola, inv.<br>KM 31029<br>Esa Mikkola, tark. |

#### Kaivauskertomukseen kuuluvat valokuvat:

|                |                   |
|----------------|-------------------|
| Negatiivit nro | 115456, 115458-59 |
| Dia nro        | 43201-43202       |

## 2.2. SIJAINTI, YLEISKUVAUS, HAVAINNOT JA LÖYDÖT

Kohde Lempolanmäki S sijaitsee Halikon Rikalan Linnamäen pohjoispuolella, Rikalan rautakautisen kalmiston länsipuolella Lempolanmäestä etelään ja itään laskevalla savipohjaisella pellolla (kartta 1/s. 23, kuva 1/s. 18, diat 43201-02).

Kokekaivauksen alkaessa mäen eteläpuoleiselta pellolta oli juuri korjattu heinä mutta peltoa ei oltu vielä kynnetty. Toinen alue Lempolanmäen kaakkoisnurkassa oli kokekaivauksen alussa viljalla mutta se puitiin elokuun alussa.

Kivennäismaan pinta koko koekuopitetulla alueella kahta n. 25,5 m korkeudessa ollut kuoppa lukuun ottamatta oli kovaa, harmaata savea. Em. koekuopissa kulki ohut hiesuraita. Hiekkaa tai hiesua ei ollut muissa koekuopissa eikä koeojassa.

Kohde tutkittiin lapiolla kaivamalla. Ensin poistettiin olki pellon pinnalta, sen jälkeen kaivettiin kynnetty peltomaakerros koskemattomaan pohjamaahan. Pellon eteläpäässä etsittiin systemaattisesti metallinpaljastimella kaikukohtia, jotka merkittiin ja näiden kaikujen kohdalle kaivettiin koko alueen haravoinnin jälkeen 50 x 50 cm:n koekuoppa. Pääasiassa löydöt kuopista olivat traktorin- ja keittiötarvikkeiden osia. Tutkitun alueen pinta-ala oli 360 x 200 m josta kaivettu pinta-ala oli 231 m<sup>2</sup> ja n. 120 kpl metallinpaljastimen signaalin kohdalle avattua pienempää koekuoppaa, yht. 30 m<sup>2</sup>, koko kaivettu alue oli yhteensä 261 m<sup>2</sup>.

Löydöt koko alueelta:

|                      |         |         |
|----------------------|---------|---------|
| saviastianpaloja     | 19 kpl  | 37 g    |
| savitiivistettä      | 3 kpl   | 8 g     |
| palanutta savea      | 144 kpl | 269,5 g |
| savikuonaa           | 1 kpl   | 36 g    |
| rautaniitti          | 1 kpl   | 7 g     |
| rautaveitsi          | 2 kpl   | 30 g    |
| rautakuonaa          | 1 kpl   | 127 g   |
| kvartsi-iskos        | 1 kpl   | 36 g    |
| palanutta luuta      | 2 kpl   | 1,5 g   |
| pii-iskos            | 1 kpl   | 3 g     |
| piin kappale         | 2 kpl   | 26 g    |
| lasikuonaa           | 1 kpl   | 2 g     |
| pihkaa/pikeä         | 1 kpl   | 1 g     |
| liitupiipun katkelma | 2 kpl   | 6 g     |
| kaavin, kvartsia     | 2 kp    | 17 g    |

Palaneesta savesta, joka on luetteloitu, valtaosa saattaa olla historiallisen ajan tiiltä, mikä on kulunut sileäpintaiseksi. Kaikissa paloissa on sekoitteena eri karkeutta olevaa hiekkaa ja kivimurskaa.

Kyntökerroksen satunnaisia löytöjä lukuun ottamatta kohteessa ei ollut kulttuurikerrosta eikä kiinteitä rakenteita. Esihistoriallinen/historiallinen asuinpaikka on joko tuhoutunut täysin pellonmuokkaustoimenpiteissä tai tällä kohdalla ei ole asuinpaikkaa eikä pajaa koskaan ollut.



### 3. HALIKKO KIHISTENMÄKI SW

Kohde on ollut rautakautisen asuinpaikan reuna-alueita. Lähellä, Kihistenmäen etelärinteellä on sijainnut kahteen otteeseen, vuosina 1989-90 radanoikaisutöitten vuoksi tutkittu asuinpaikka, josta tosin epätodennäköisesti osa on vielä jäljellä uuden ja vanhan ratalinjan välissä.

#### 3.1. ARKISTOTIEDOT

|  |   |
|--|---|
| Kunta:   | Halikko   |
| Kylä:  | Rikala  |
| Tila:  | Peltolanpelto RN:o 19:2                           |
| Maanomistaja:                                  | Seppo Pentikäinen<br>Rikalantie 61, 24800 Halikko |
| Kiinteistötunnus                               | 073 483 0019 0002                                 |
| Peruskartta                                    | 2021 08 Halikko, pain. 1992 HKI                   |
| Kaivausalueen<br>koordinaatit:                 | X = 6698 64<br>Y = 2448 07<br>Z = 21              |
| Kohde:   | Kihistenmäki SW                                   |
| Löydöt 1999                                    | KM 31610:1- 40, diar. 8.10.1999                   |
| <u>Aiemmat tutkimukset:</u>                    |   |
| 1998   | Esa Mikkola, inv.<br>KM 31030                     |
| <u>Kaivauskertomukseen kuuluvat valokuvat:</u> |   |
| Negatiivit nro                                 | 115460-62   |
| Dia nro  | 43203   |

### 3.2. SIJAINTI, YLEISKUVAUS, HAVAINNOT JA LÖYDÖT

Kohde sijaitsee Kihistenmäen lounaispuolella entisen ratalinjan eteläpuolella, ratalinjan ja leveän, Viurilanlahteen virtaavan ojan välissä loivasti lounaaseen laskevalla pellolla. Koekaivauksen aikana pelto oli sängellä (kartta 2/s. 24, kuva 2/s. 19, dia 43203).

Tutkittavan alueen poikki itä-länsi -suunnassa luotiin koekuoppasysteemi, ns. shakkiruutu-menetelmällä, jossa 2 x 2 m:n koekuopista joka toinen oli x -kordinaatin 200 etelä-, joka toinen sen pohjoispuolella. Tutkittu alue oli 120 m<sup>2</sup>:n laajuinen ja tästä kaivettu alue oli 58 m<sup>2</sup>.

Peltomullan alla maanpinta oli kovaa harmaata savea. Alue kaivettiin kaivauslastoilla.

Löydöt koko alueelta:

|                      |        |       |
|----------------------|--------|-------|
| saviastian reunapala | 2 kpl  | 5 g   |
| saviastianpala       | 15 kpl | 23 g  |
| savitiivistettä      | 1 kpl  | 4 g   |
| palanutta savea      | 59 kpl | 132 g |
| rautakuonaa          | 1 kpl  | 6 g   |
| piin kappale         | 2 kpl  | 7 g   |
| pii-iskos            | 1 kpl  | 1 g   |
| kvartsi-iskos        | 3 kpl  | 18 g  |
| liitupiipun katkelma | 1 kpl  | 1 g   |

Löydöt tässäkin kohteessa tulivat peltomullasta eikä kulttuurikerrosta eikä kiinteitä rakenteita havaittu. Löytöjen joukossa oli selvästi enemmän esihistoriallista materiaalia eli saviastianpaloja, kuin muissa kohteissa ja se selittyy mielestäni sillä, että Kihistenmäen rautakautinen asuinpaikka on sijainnut vieressä. Löydöt ovat kulkeutuneet alamäkeen saven luontaisen valumisen ja vierimisen takia.

## 4. HALIKKO MÖRLINGIN PELTO

Rautakautinen asuinpaikka, josta on löytynyt pintapoiminnassa rautakauden tyyppin keramiikkaa ja palanutta savea. Metallinetsimen antamien kaikujen perusteella kohteeseen laittomasti kajotessa paikalta on löytynyt mm. punnus, pronssipeltiä, ruodollisia veitsiä ja historiallisen ajan rautatavaraa.

### 4.1. ARKISTOTIEDOT

Kunta: Halikko

Kylä: Puotila

Tila: tilanumeroa ei ole saatu selville

Maanomistaja: Olavi Tavasti  
Turuntie 137, 24800 Halikko

Kiinteistötunnus 073 479 ? ?

Peruskartta 2021 08 Halikko, pain. 1992 HKI

Kaivausalueen  
koordinaatit: X = 6698 90-6699 03  
Y = 2447 94-2448 00  
Z = 26,5-29

Kohde: Mörlingin pelto

Löydöt 1999 KM 31611:1-19

Aiemmat tutkimukset:

1998 Esa Mikkola, inv.  
KM 31031  
Esa Mikkola, tark.

Kaivauskertomukseen kuuluvat valokuvat:

Negatiivit nro 115455

Dia nro 43204

## 4.2. SIJAINTI, YLEISKUVAUS, HAVAINNOT JA LÖYDÖT

Kohde sijaitsee Kihistenmäen länsipuolella Hajalantien ja Turku-Helsinki -rautatien väliin jäävällä etelään laskevalla peltoaukealla (kartta 2/s. 24, kuvat 3-4/s. 20, dia 43204). Pelto oli sängellä kaivauksen aikana. Kivennäismaan pinta oli kovaa savea.

Kaivaminen tapahtui lapioilla, kohteessa kaivettiin yksi koeoja ja 15 kpl 1 x 2 m:n koekuoppaa, kaivettu alue oli yhteensä 80 m<sup>2</sup> tutkimusalueen koon ollessa 70 x 25 m.

Inventointikertomuksessa asuinpaikka oli merkitty kohtaan, jossa sijaitsi koekaivauksen aikana tie. Kaivaukset sijoitettiin tien länsipuolelle tasaiselle kohdalle ja siitä jonkin matkaa etelään laskevalle pellonosalle.

Löydöt koko alueelta:

|                 |        |      |
|-----------------|--------|------|
| saviastianpala  | 6 kpl  | 10 g |
| palanutta savea | 29 kpl | 58 g |

Harvat löydöt tulivat peltomullasta, kulttuurikerrosta tai kiinteitä rekenteitä ei havaittu.

## 5. HALIKKO KANNIKON MAKASIINI

Kohde on ilmoitettu savitiivistein/palaneen saven löytöpaikaksi, rautakautiseksi/historiallisen ajan asuinpaikaksi. Kannikon makasiinin vierestä Ilkka Penttinen löysi metallinetsimellä viikinkiaikaisen rannerenkaan katkelman.

### 5.1. ARKISTOTIEDOT

|                             |  |
|-----------------------------|--|
| Kunta:                      | Halikko  |
| Kylä:                       | Puotila  |
| Tila:                       | Puotila RN:o 1:154                                   |
| Maanomistaja:               | Olavi Tavasti<br>Turuntie 137, 24800 HALIKKO         |
| Kiinteistötunnus            | 073 479 0001 0154                                    |
| Peruskartta                 | 2021 08 Halikko, pain. 1992 HKI                      |
| Kaivausalueen koordinaatit: | X = 6699 78<br>Y = 2447 80<br>Z = 26-28              |
| Kohde:                      | Kannikon makasiini                                   |
| Löydöt 1999                 | KM 31612:1-3<br>.                                    |
| <u>Aiemmat tutkimukset:</u> |  |
| 1998                        | Esa Mikkola , tark.<br>Esa Mikkola, inv.<br>KM 31032 |

#### Kaivauskertomukseen kuuluvat valokuvat:

|                |                      |
|----------------|----------------------|
| Negatiivit nro | 115443-44, 115450-54 |
| Dia nro        | 43205-06             |

## 5.2. SIJAINTI, YLEISKUVAUS, HAVAINNOT JA LÖYDÖT

Palaneen saven/savitiivisten löytöpaikka sijaitsee Kihistenmäen pohjoispuolella, pohjoiseen ja koilliseen Halikonjokea kohti laskevalla savipellolla. Kohteen eteläpuolella sijaitsee sähkön muuntoasema (kuvat 5-6/s. 21, diat 43205-06).

Kannikon makasiinin lounais- ja länsipuolelle tielinjan kohdalle kaivettiin 36 1 x 1 m:n koekuoppaa joiden avulla tutkittiin 40 x 30 m:n kokoinen alue. Kaivaminen tapahtui lapioilla. Peltomullan alla oli kova, harmaa savi. Tutkimusten aikana pelto oli syysviljan oraalla, mutta tutkimukset eivät aiheuttaneet maanomistaja Olavi Tavastin mielestä tuhoa viljelykselle. Koska löytöjä oli näin vähän eikä kulttuurikerrosta tai kiinteitä rakenteita havaittu, kohteesta ei piirretty yleiskarttaa.

Löydöt koekuopista:

|                 |       |      |
|-----------------|-------|------|
| saviastianpala? | 1 kpl | 1 g  |
| palanutta savea | 1 kpl | 1 g  |
| lasimöykky      | 1 kpl | 31 g |

## 6. HALIKKO MATTILA

Rautakautisen/keskiaikaisen metalliesineistön löytöpaikka ja mahdollinen kalmisto. Viikinkiaikainen miekka on löytynyt jostakin Ketunpesänahteen alueelta ja niittinaula Mattilan mäestä.

### 6.1. ARKISTOTIEDOT

|                             |  |
|-----------------------------|--|
| Kunta:                      | Halikko  |
| Kylä:                       | Yttelä   |
| Tila:                       | Mattila RN:o 1:32                              |
| Maanomistajat:              | Matti Aittala<br>Vaskiontie 288, 24800 HALIKKO |
| Kiinteistötunnus            | 073 513 0001 0032                              |
| Peruskartta                 | 2021 09 Vaskio, pain. 1992                     |
| Kaivausalueen koordinaatit: | X = 6700 46-52<br>Y = 2448 04-21<br>Z = 30-40  |
| Kohde:                      | Mattila  |
| Löydöt 1999                 | KM 31613:1-9, diar. 8.10.1999                  |

Aiemmat tutkimukset:

1998 Esa Mikkola, inv.  
KM 31033

Kaivauskertomukseen kuuluvat valokuvat:

Negatiivit nro 115445-48

Dia nro 43207

**6.2 SIJAINTI, YLEISKUVAUS, HAVAINNOT JA LÖYDÖT**

Kohde sijaitsee Halikonjoen koillisrannalla joesta koilliseen nousevan pellon laidalla Ketunpesänahde -nimisen kallion luoteispäässä (kartta 3/s. 25, kuva 7/s. 22, dia 43207). Koekaivettu alue sijaitsi pellon laitaa vedenpuhdistamolle vievän peltotien ja Vaskiontien välissä.

Kallio oli erittäin jyrkkä, nousua oli kolmenkymmenen metrin matkalla 10 m. Koekuopat kaivettiin kaivauslastoilla Vaskiontien vieressä sijaitsevalle tasaisemalle alueelle ja rinteessä sinne, mihin kuopan pystyi kaivamaan (kartta 3/s. 24). Tässä kohteessa kallion päällä oli hienoa hiekkaa, joka joissain kuopissa jatkui jopa metrin syvyyteen ja hiekan päällä turve. Kohde sijaitsi mäntymetsässä. Tutkittu alue oli 110 x 35 m:n kokoinen ja kaivettu ala oli n. 50 m<sup>2</sup>.

Löydöt koko alueelta:

|                       |        |       |
|-----------------------|--------|-------|
| palanutta savea       | 3 kpl  | 2 g   |
| kvartsi-iskoksia      | 12 kpl | 39 g  |
| työstettyjä kvartseja | 14 kpl | 151 g |

Löydöt ovat lähes kokonaan kvartssia, ja niistä vähän yli puolet on määritetty työstetyiksi kvartseiksi. Löydöt ovat mäen päältä, jokseenkin tasaiselta alueelta Vaskiontien vierestä. Mahdollisesti kvartsit voivat olla tienrakentamiseen liittyviä, tienpohjan perustamiseen liittyviä paloja.

**7. HALIKKO TORKKELINPELTO**

Rautakautisten saviastianpalojen, rautaesineiden katkelmien ja kvartsi-iskoksen tai esineen löytöpaikka. Kohteesta ei ollut riittävästi informaatiota sen sijoittamiseksi inventoinnin perusteella kiinteitten muinaisjäännösten luokkaan ja siellä oli ehdotettu suoritettavaksi koekaivauksia paikan todellisen luonteen selville saamiseksi. Topografisesti paikka ei vaikuttanut asuinpaikalta.

## 7.1. ARKISTOTIEDOT

|                                |                                      |
|--------------------------------|--------------------------------------|
| Kunta:                         | Halikko                              |
| Kylä:                          | Hirvikallio                          |
| Tila:                          | Linnavuori 1:67                      |
| Maanomistajat:                 | Reino Torkkeli<br>24910 HALIKON as.  |
| Kiinteistötunnus               | 073 412 0001 0067                    |
| Peruskartta                    | 2021 08 Halikko, pain. 1992 HKI      |
| Kaivausalueen<br>koordinaatit: | X = 6697 80<br>Y = 2447 80<br>Z = 17 |
| Kohde:                         | Torkkelin pelto                      |
| Löydöt 1999                    | -.                                   |

### Aiemmat tutkimukset:

|      |                               |
|------|-------------------------------|
| 1998 | Esa Mikkola, inv.<br>KM 31034 |
|------|-------------------------------|

## 7.2 SIJAINTI, YLEISKUVAUS, HAVAINNOT JA LÖYDÖT

Torkkelinpellon löytöpaikka sijaitsi Rikalan Linnamäen länsipuolella pellolla VT 1 ja Rikalantien välissä. Savipelto laskee loivasti länteen. Kivennäismaan pinta oli tässä kohteessa erittäin kovaa savea ja kyntökerros oli kosteaa, raskasta ja erittäin savipitoista multaa.

Kartassa ilmoitettuun kohtaan kaivettiin lapioilla 18 kpl 50 x 50 cm:n koekuoppaa joista ei löytynyt kulttuurimaata, kiinteitä muinaisjäänneksiä eikä löytöjä. Linnamäen länsi-puolella kulkevan tilustien vierestä löytyi yksi tiilenkappale, mutta se jätettiin paikoilleen. Löytöjen puuttumisen ja asuinpaikan epätodennäköisyyden takia kohteesta ei piirretty yleiskarttaa.

## **8. YHTEENVETO**

Halikossa Hirvikallion, Puotilan ja Yttelän kylissä koekaivettiin kuusi edellisen syksyn kohdennetun inventoinnin perusteella kaivettavaksi esitettyä kohdetta. Alussa esitetty tavoite, tutkia Lätisen ohikulkutien ja kantateitten alle jäävät alueet, toteutui. Mistään kuudesta, tutkitusta kohteesta ei löytynyt kulttuurimaata tai kiinteitä rakenteita, peltomullasta tuli satunnaisesti esihistorialliselta/historialliselta ajalta peräisin olevia löytöjä.



## 9. KARTTALUETTELO

Kartan nro

1. Yleiskartta. Halikko Lempolanmäki S. Mk 1:1000. A 2.
2. Yleiskartta. Halikko Kihistenmäki SW ja Mörlingin pelto. Mk 1:1000. A 2.
3. Yleiskartta. Halikko Mattila. Mk 1:1000. A 3.
4. Pinta- ja pohjavaaituskartta. Halikko Lempolanmäki S. Mk 1:200. A 3.
5. Pinta- ja pohjavaaituskartta. Halikko Lempolanmäki S. Mk 1:200. A 3.
6. Pinta- ja pohjavaaituskartta. Halikko Lempolanmäki S. Mk 1:200. A 3.
7. Pinta- ja pohjavaaituskartta. Halikko Lempolanmäki S. Mk 1:200. A 3.
8. Pinta- ja pohjavaaituskartta. Halikko Kihistenmäki SW. Mk 1:200. A 3.
9. Pinta- ja pohjavaaituskartta. Halikko Mörlingin pelto. Mk 1:200. A 3.
10. Pinta- ja pohjavaaituskartta. Halikko Mattila. Mk 1:200. A 3.
11. Pinta- ja pohjavaaituskartta. Halikko Mattila. Mk 1:200. A 3.

## 10. NEGATIIVILUETTELO

| Neg. nro |   | kuva/sivu |
|----------|---|-----------|
| 115443   | Halikko Kannikon makasiini, koekuoppien kaivausta, kuv. kaakosta.   |           |
| 115444   | Halikko Kannikon makasiini, kuvattu Halikonjoen koillispuolelta Mattilan koekaivauskohteesta.   | 6/21      |
| 115445   | Halikko Mattila, osa panoraamakuvaa Ketunpesänahteen mäestä, jossa Mattilan kohde sijaitsee, kuv. lounaasta.                              | 7/22      |
| 115446   | Halikko Mattila, osa panoraamakuvaa Ketunpesänahteen mäestä, jossa Mattilan kohde sijaitsee, kuv. lounaasta.                              |           |
| 115447   | Halikko Mattila, osa panoraamakuvaa Ketunpesänahteen mäestä, jossa Mattilan kohde sijaitsee, kuv. lounaasta.                              | 7/22      |
| 115448   | Halikko Mattila, osa panoraamakuvaa Ketunpesänahteen mäestä, jossa Mattilan kohde sijaitsee, kuv. lounaasta.                              | -"-       |
| 115449   | Maisemakuva Viurilanlahdelle päin, kuvattu pohjoisesta Kannikon makasiinin eteläpuolelta. Oikealla Lempolanmäki, vasemmalla Kihistenmäki. | 4/20      |
| 115450   | Halikko Kannikon makasiini, osa panoraamakuvaa, kuv. kaakosta.  |           |

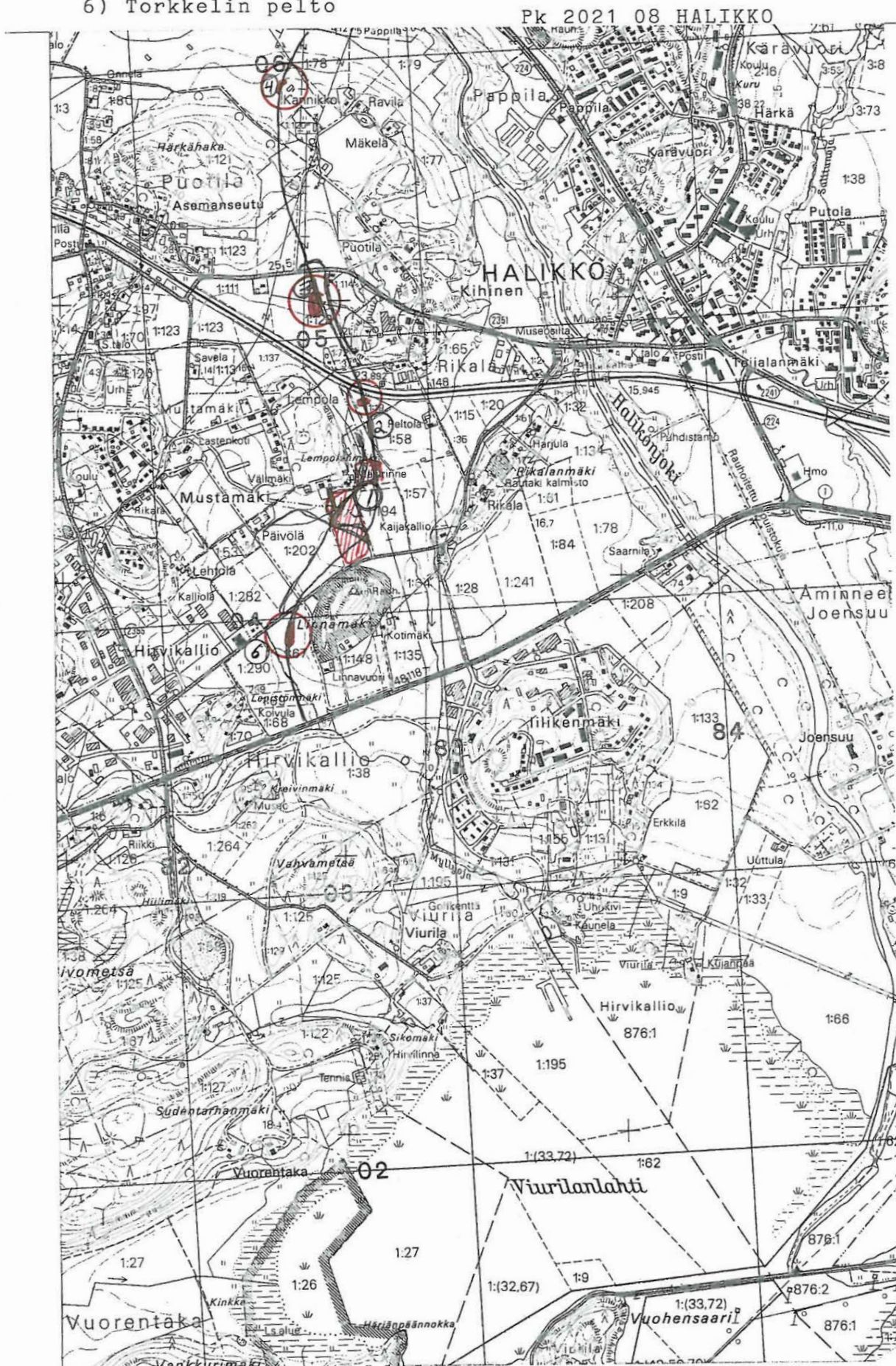
| Neg. nro |  | kuva/sivu |
|----------|--|-----------|
| 115451   | Halikko Kannikon makasiini, osa panoraamakuvaa, kuv. kaakosta.                           | 5/21      |
| 115452   | Halikko Kannikon makasiini, osa panoraamakuvaa, kuv. kaakosta.                           |           |
| 115453   | Halikko Kannikon makasiini, osa panoraamakuvaa, kuv. kaakosta.                           | -"-       |
| 115454   | Halikko Kannikon makasiini, osa panoraamakuvaa, kuv. kaakosta.                           | -"-       |
| 115455   | Halikko Mörlingin pelto, koekaivauskohde kuvattu Helsinki-Turku<br>-radan eteläpuolelta. | 3/20      |
| 115456   | Halikko Lempolanmäki S, pellot kuvattu Rikalanmäeltä, kaakosta.                          | 1/18      |
| 115457   | Halikko Linnamäki, kuv. koillisesta. Osa panoraamakuvaa.                                 | -"-       |
| 115458   | Halikko Linnamäki, osa panoraamakuvaa, kuv. koillisesta.                                 | -"-       |
| 115459   | Halikko Lempolanmäki S, osa panoraamakuvaa, pellot kuvattu<br>Rikalanmäeltä kaakosta.    | -"-       |
| 115460   | Halikko Kihistenmäki SW, osa panoraamakuvaa, pellot kuvattu<br>Lempolanmäeltä, lännestä. | 2/19      |
| 115461   | Halikko Kihistenmäki SW, osa panoraamakuvaa, pellot kuvattu<br>Lempolanmäeltä, lännestä. | 2/19      |
| 115462   | Halikko Kihistenmäki SW, osa panoraamakuvaa, pellot kuvattu<br>Lempolanmäeltä, lännestä. | 2/19      |

## 11. DIALUETTELO

- dia nro.
- 43201 Halikko Lempolanmäki S, kaivausalueen koillisin osa makasiinin vieressä,  
kuv. kaakosta.
- 43202 Halikko Lempolanmäki S, koekaivettava pelto, kuv. etelästä.
- 43203 Halikko Kihistenmäki SW, kaivaus käynnissä, kuv. lännestä.
- 43204 Halikko, maisemakuva Viurilanlahdelle päin, oikealla Lempolanmäki,  
vasemmalla Kihistenmäki, keskellä Mörlingin pelto voimajohtolinjan takana,  
kuv. pohjoisesta.
- 43205 Halikko Kannikon Makasiini, etualalla Halikonjoki. Kaivauskohde taustalla  
makasiinin vieressä, kuv. koillisesta.
- 43206 Halikko Kannikon makasiini, työkuva, kuv. kaakosta.

43207 Halikko Mattila, kuv. lounaasta.

- 1) Lempolanmäki S, 2) Kihistenmäki SW
- 3) Mörlingin pelto 4) Kannikon makasiini
- 6) Torkkelin pelto



tutkimusalueet merkitty punaisella, tielinja on merkitty mustalla



2.18

HALIKKO Lempelanmäki S

K1



f 115456-59 Halikko Lempelanmäki S, mais. alue oikealta olevan Lempelanmäen edessä. Vasemmalla Linnamäki, kms. Kaakasta

2.19

HALIKKO Kihistenmäki SW

H 2



§ 115460-62

Halikko Kihistenmäki SW, kmo. tännestä. Vasemmalla Kihistenmäki, oikealla Rikalanmäki.

NINA STRANDBERG 1998

# HALIKKO Mörlingin pelto

H3



§ 115455 Halikko Mörlingin pelto, kuv. etelästä,

H4



§ 115449 Maisematähtä Viurkkolahdelle päin, kuv. pohjoisesta,  
oikealla Lempeänmäki, vasemmalla Hihlstenmäki,  
keskellä Mörlingin pelto. §



D. 21

HALIKKO Känniken makasini

H5



Halikko Känniken makasini, Kuro. Kaakko, Taustalla Mattilan Heikki.

115451  
115453-54

H6



115444

Halikko  
Känniken makasini,  
Kuro. Kaillisesta.  
Etualalla Halikonjoki

s. 22

HALIKKO Mattila

H7



§ 115 445  
115 447-48

Halikko Mattila, kunn. launasta

NINA STRANDBERG 1999

HALIKKO HIRVIKALLIO  
LEMPOLANMÄKI S

N. Strandberg 1999

yleiskartta

alk. 1:1000 *pienennös 7/8*

0 10 20 30 40 50m

korkeudet metreinä mpy

piirt. J.Palo

LEMPOLAN-

MÄKI

SUUTARI  
1:350

■ koeoja ja -kuopat  
• metallinpaljastinkuopat,  
joista löytöjä

teollisuusalueelle

LINNA-  
VUORI

RIKALANTIE

Rikalanmäelle

300 350 400 450 500

650

600

550

500

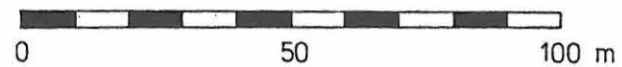
450

400

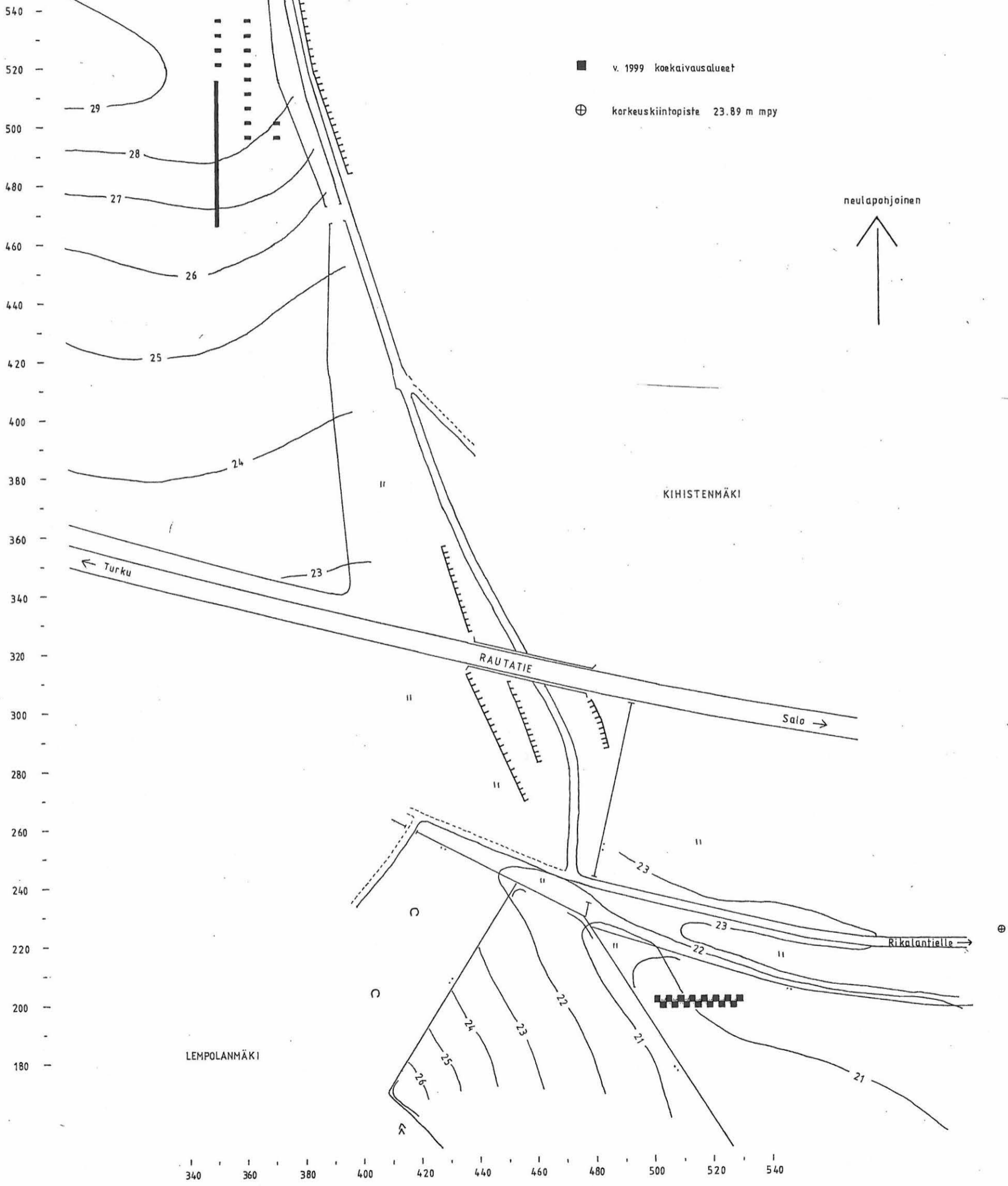
350

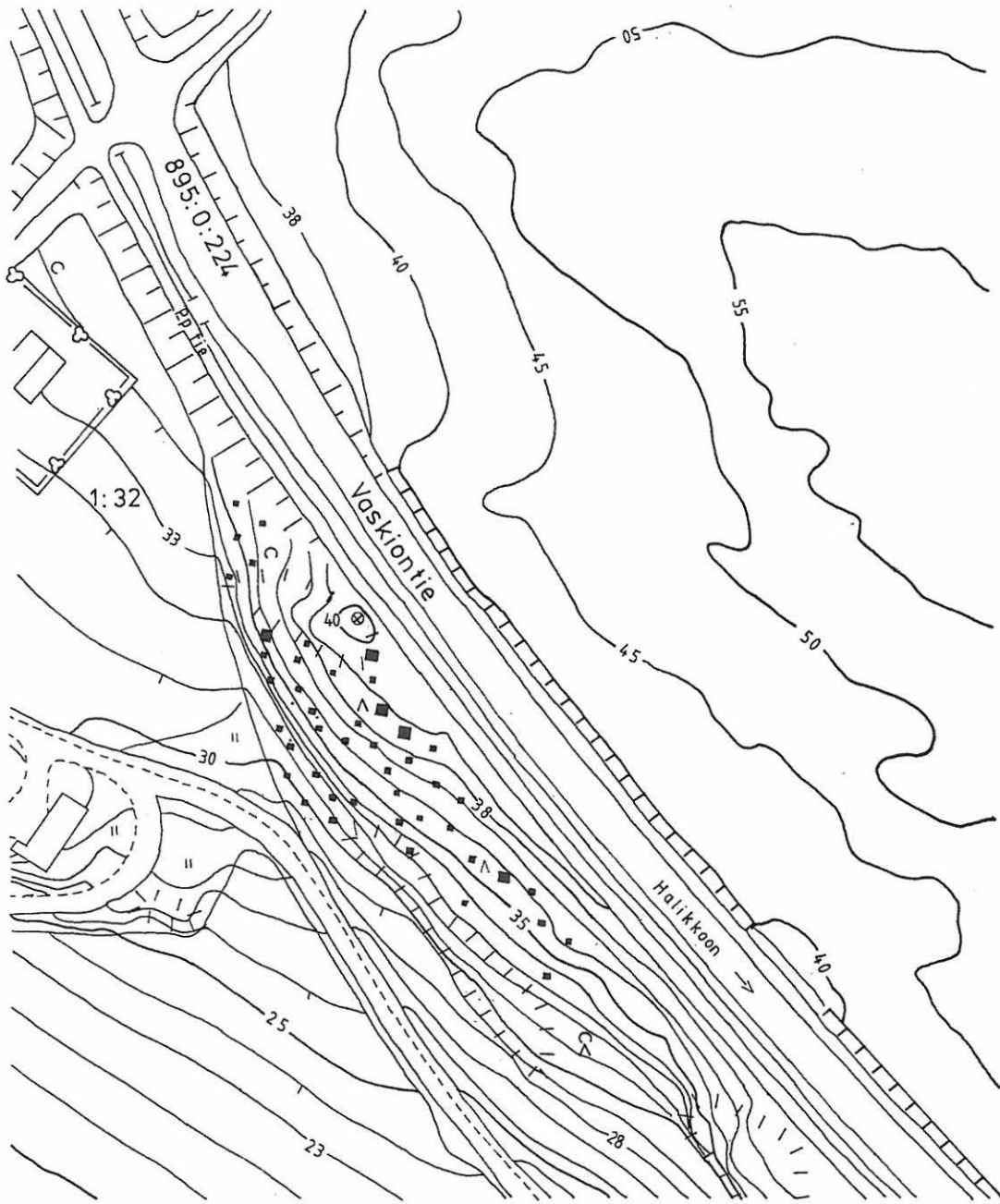
HALIKKO  
 PUOTILA MÖRLINGIN PELTO JA  
 RIKALA KIHISTENMÄKI SW  
 N. Strandberg 1999

yleiskartta ~~1:1000~~ *pienennös 71%*



piirt. J. Palo ja K. Glasberg





HALIKKO  
 YTTELÄ MATTILA  
 N. Strandberg 1999

yleiskartta  
 pohjana käytetty Halikon kunnan  
 pohjakarttaa mk 1:1000



piirt. K. Glasberg

- v. 1999 koeruudut
- v. 1998 koepistot
- ⊗ korkeuskiintopiste 40.45 m mpy

neulapohjoinen



Alusta A. 4, 2, 26

# HALIKKO HIRVIKALLIO LEMPOLANMÄKI S

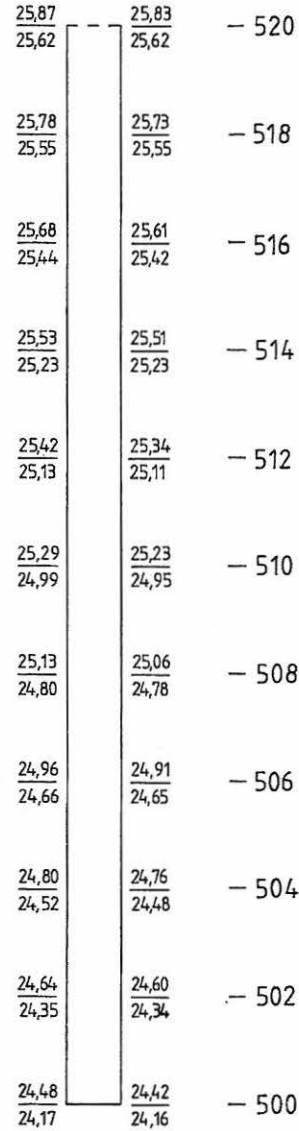
N. Strandberg 1999

pinta- ja pohjavaaituskartta  
mk 1:100

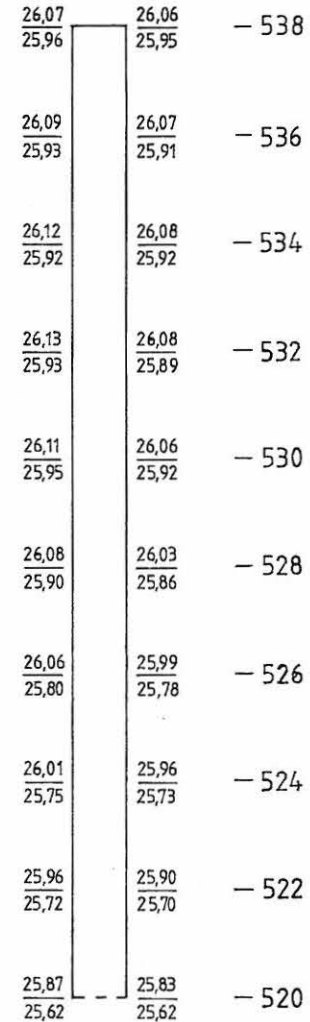


korkeudet metreinä mpy  
piirt. J.Palo

neula-  
pohjoinen



300



300

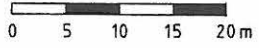
Kaarta 5, 0.22

# HALIKKO HIRVIKALLIO LEMPOLANMÄKI S

N. Strandberg 1999

pinta- ja pohjavaaituskartta

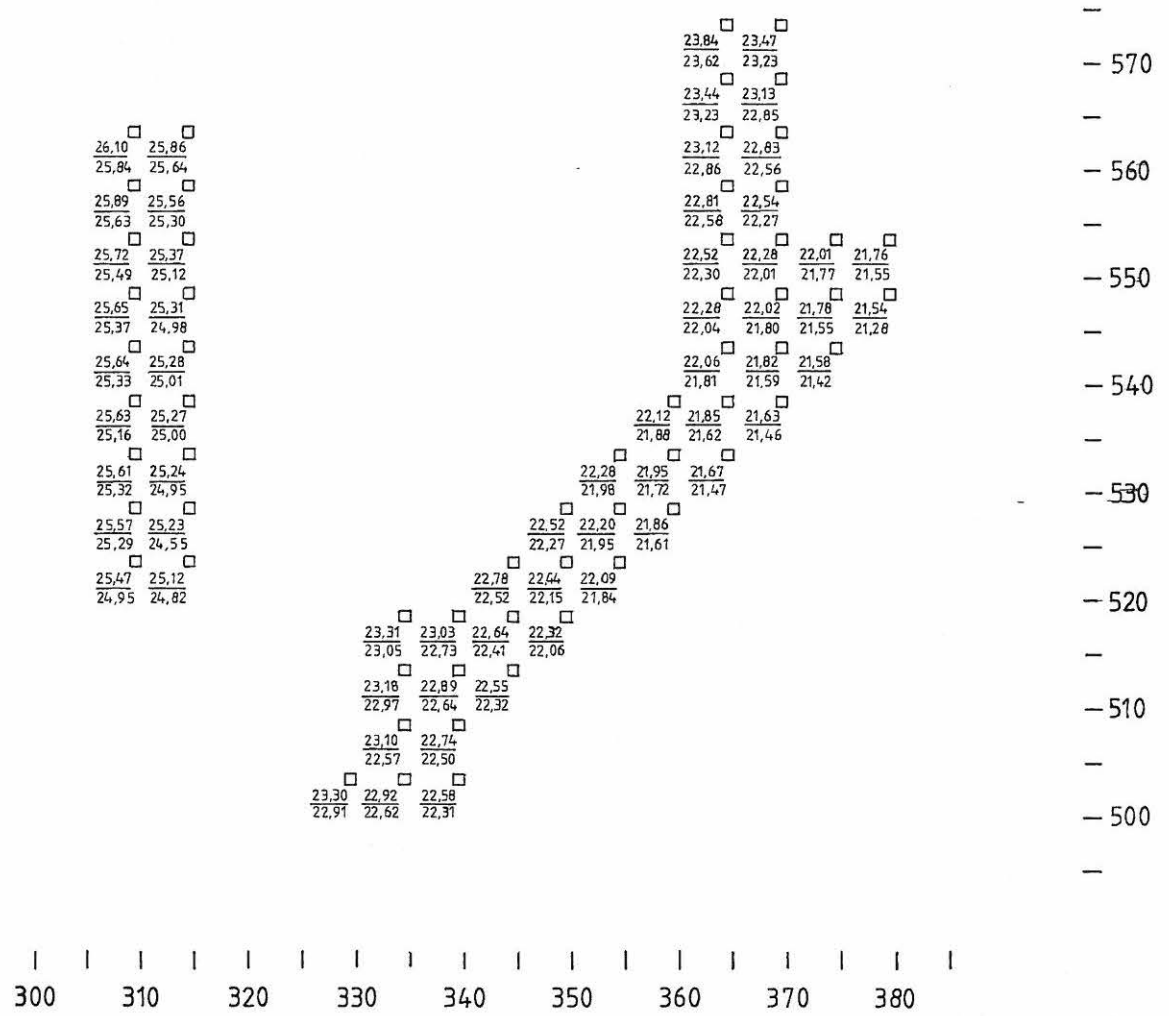
mk 1:500



korkeudet metreinä mpy

piirt. J.Palo

neula-  
pohjoinen

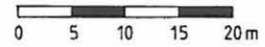


Kaartta 6, s. 28

# HALIKKO HIRVIKALLIO LEMPOLANMÄKI S


N. Strandberg 1999

pinta- ja pohjavaaituskartta  
mk 1:500

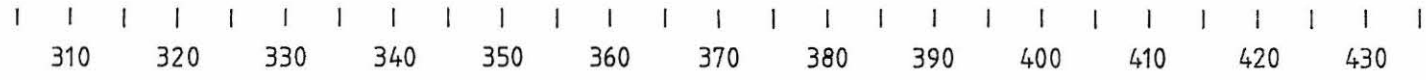


korkeudet metreinä mpy  
piirt. J.Palo

neula-  
pohjoinen



—  
— 450  
—  
— 440  
—

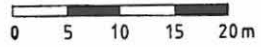




# HALIKKO HIRVIKALLIO LEMPOLANMÄKI S

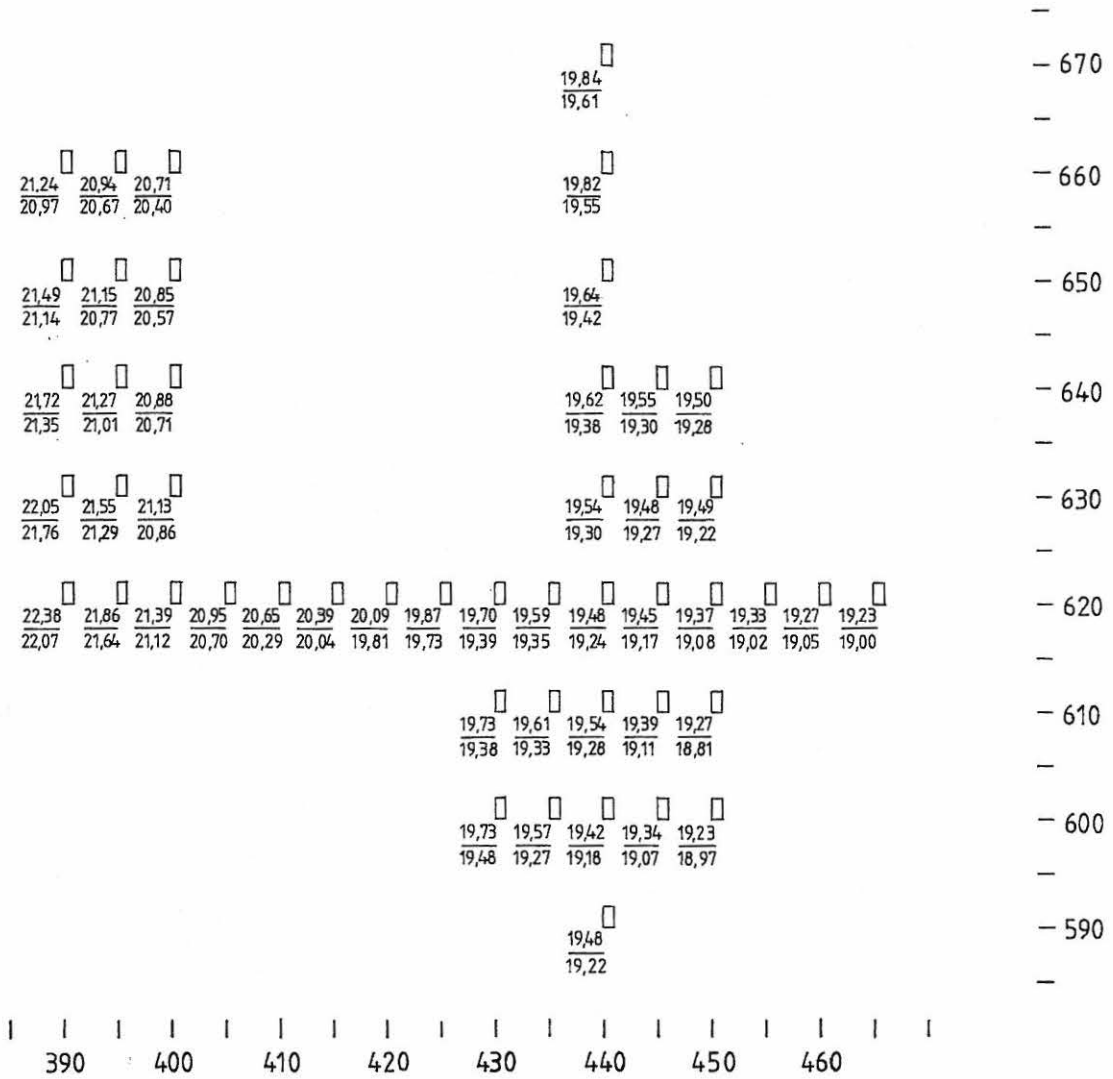
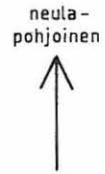
N. Strandberg 1999

pinta- ja pohjavaaituskartta  
mk 1:500



korkeudet metreinä mpy  
piirt. J. Palo

Kartta 7, n. 29



HALIKKO RIKALA  
KIHISTENMÄKI SW

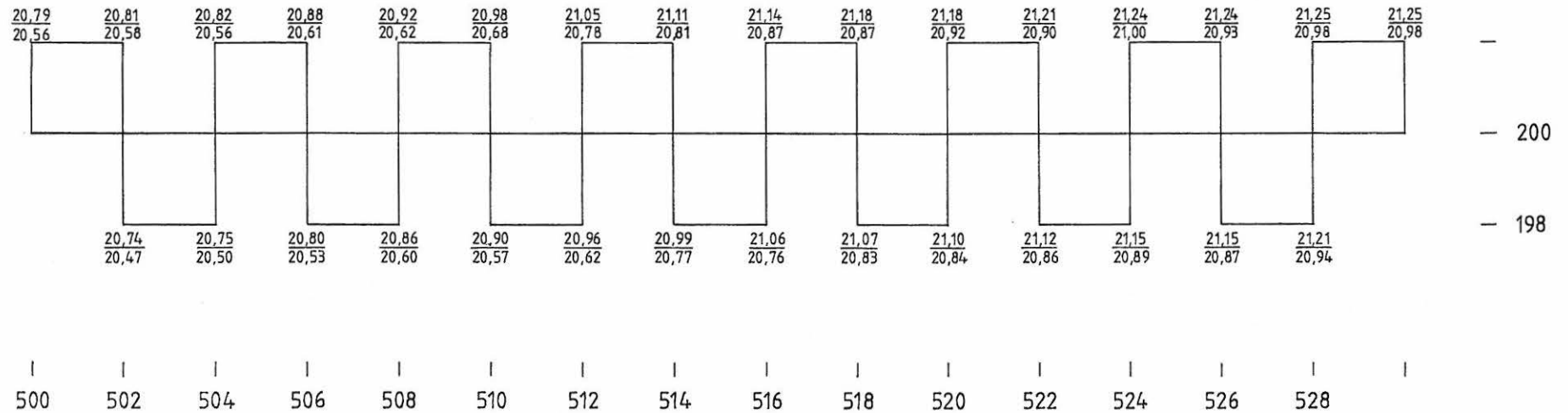
N. Strandberg 1999

pinta- ja pohjavaaituskartta  
mk 1:100



korkeudet metreinä mpy  
piirt. J.Palo

näytä-  
pohjoinen



HALIKKO PUTOLA  
MÖRLINGIN PELTO  
N. Strandberg 1999

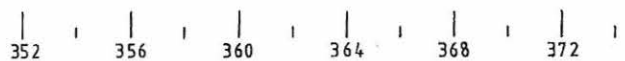
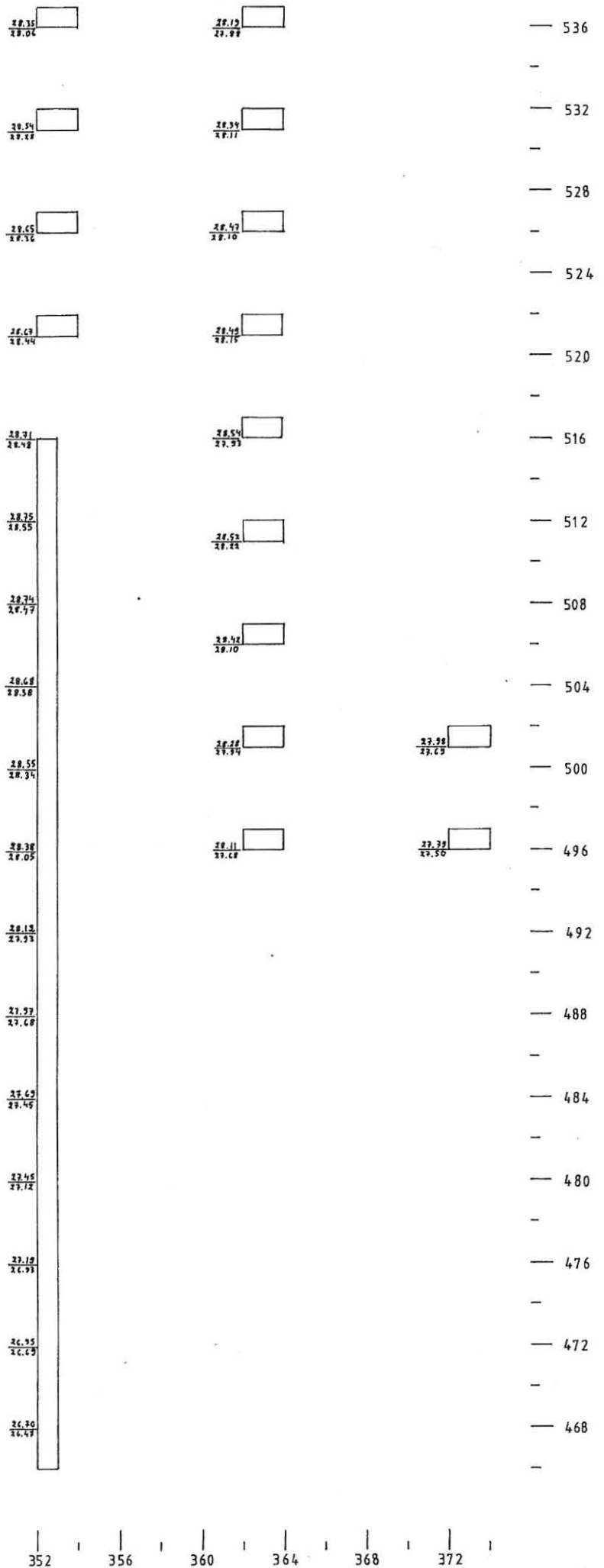
pinta- ja pohjavaaituskartta  
mk 1:200



korkeudet metreinä mpy

piirt. K. Glasberg

neulapohjoinen



HALIKKO  
YTTELÄ MATTILA  
N. Strandberg 1999

pinta- ja pohjavaaituskartta 1/2

mk 1:200



korkeudet metreinä mpy

piirt. K. Glasberg

$\frac{36.82}{35.73}$  3

$\frac{34.68}{34.21}$  5

$\frac{35.12}{34.90}$  2

$\frac{35.42}{35.24}$  4

$\frac{34.18}{33.64}$  1

$\frac{34.60}{34.12}$  7

$\frac{34.74}{34.41}$  14

$\frac{32.74}{32.43}$  26

$\frac{33.53}{33.13}$  6

$\frac{35.33}{35.13}$  10

$\frac{33.18}{32.63}$  19

$\frac{32.16}{31.91}$  25

$\frac{33.34}{32.78}$  8

$\frac{34.70}{34.28}$  13

$\frac{31.13}{30.01}$  28

$\frac{34.26}{33.74}$  15

$\frac{34.63}{34.08}$  24

$\frac{38.32}{37.10}$  33

$\frac{32.62}{32.22}$  9

$\frac{34.43}{33.79}$  18

$\frac{32.06}{31.73}$  37

$\frac{35.83}{35.58}$  22

$\frac{32.12}{31.92}$  27

$\frac{32.81}{32.25}$  32

$\frac{32.12}{31.84}$  12

$\frac{34.56}{34.31}$  29

$\frac{32.72}{32.18}$  36

neulapohjoinen



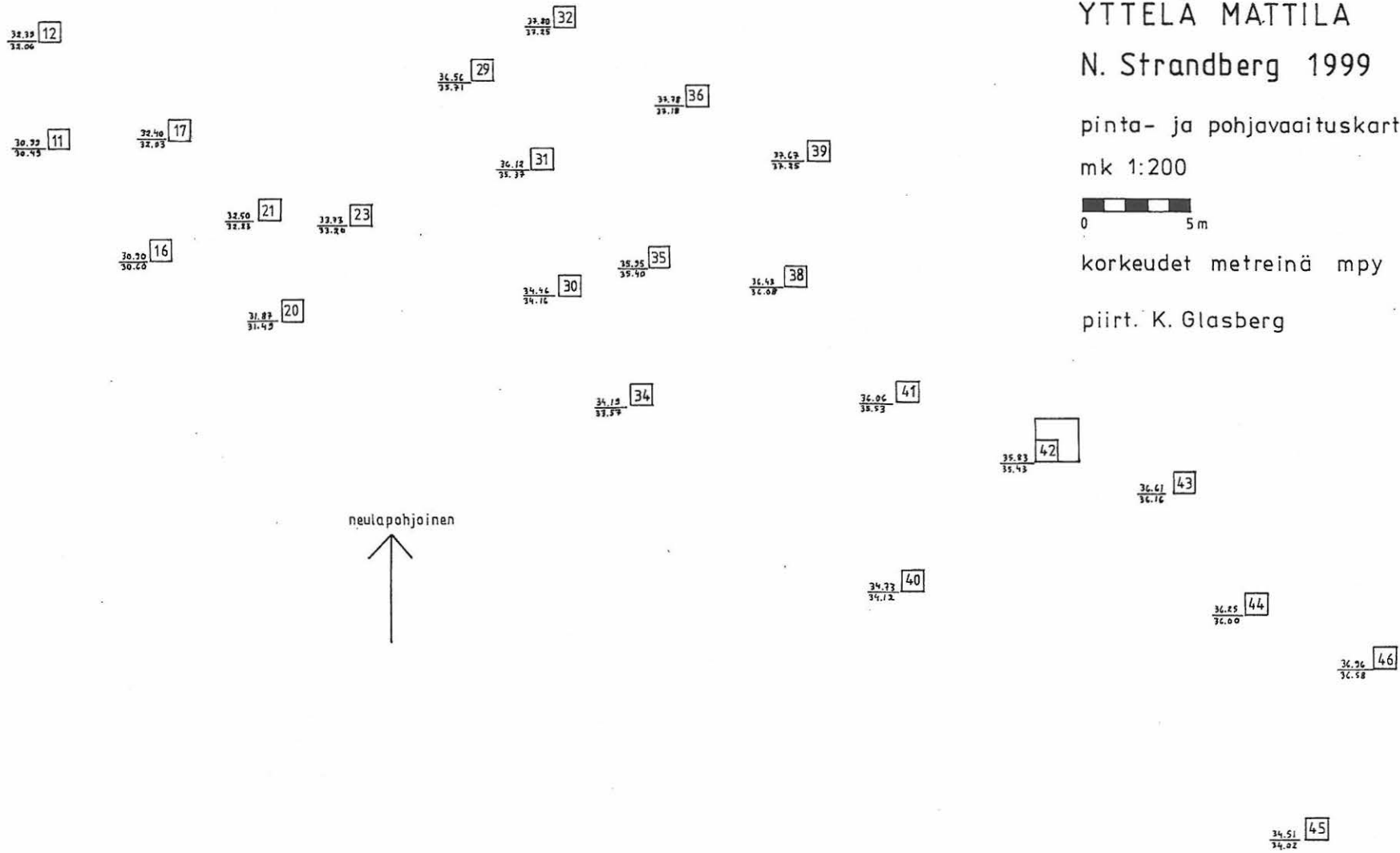
Kaartta 10, n. 32

HALIKKO  
YTTELÄ MATTILA  
N. Strandberg 1999

pinta- ja pohjavaaituskartta 2/2  
mk 1:200



korkeudet metreinä mpy  
piirt. K. Glasberg



Matti 11, p. 33