

## Hamina Tursanmetsä 2 Kreetta Lesell 2009

Yleiskartta  
MK 1:500

N 20 gon



Piirt. & digit. Piritta Häkälä



metsän raja



nuorta männikköä



kaivausalue



korkeuskiintopiste



25 m

⊕ KP 09085  
pkoo= 6717970  
ikoo= 3516711  
Z= 11,88

hakkuuaukea

metsäautotie

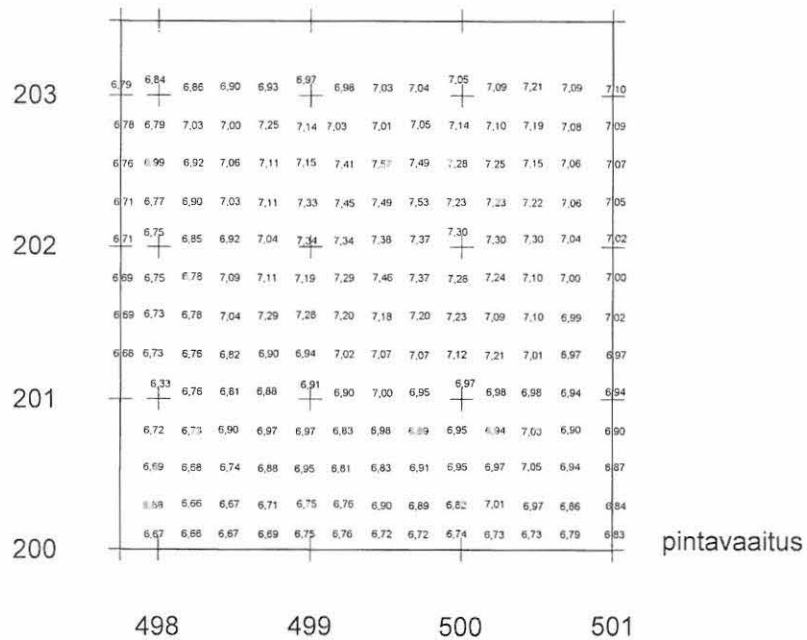
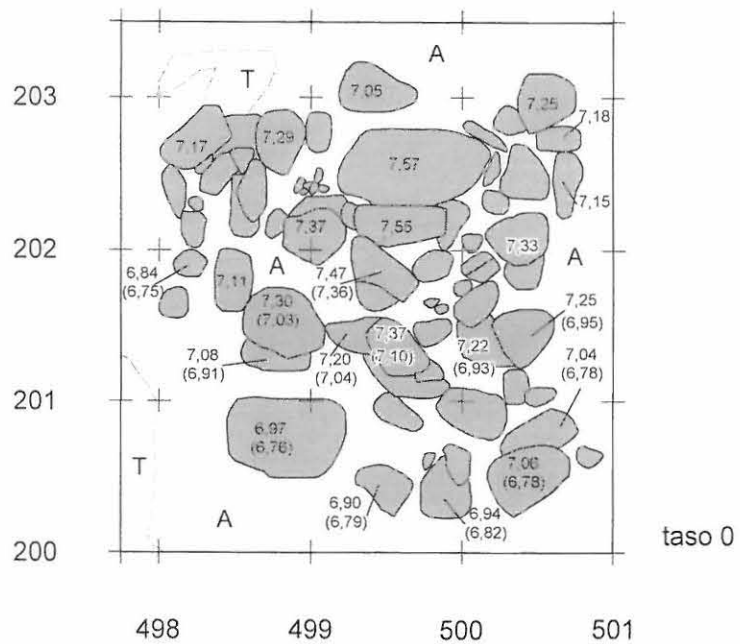
VT 7 →

hakkuuaukea



kuopanne






## Hamina Tursanmetsä 2 Kreetta Lesell 2009

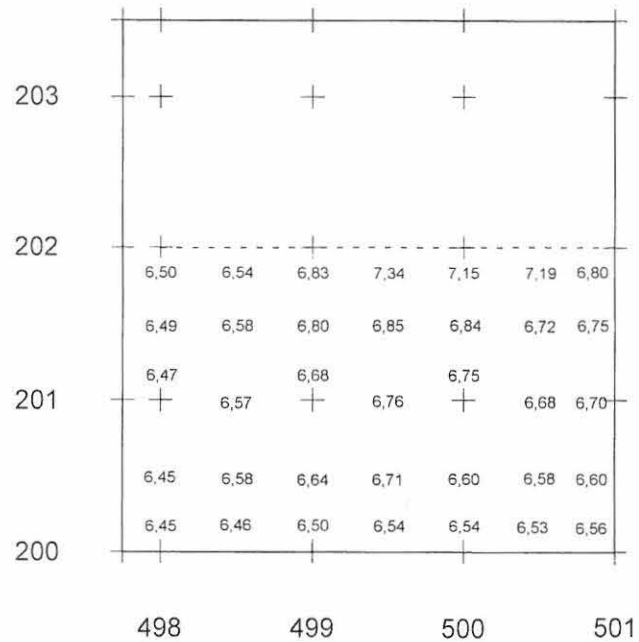
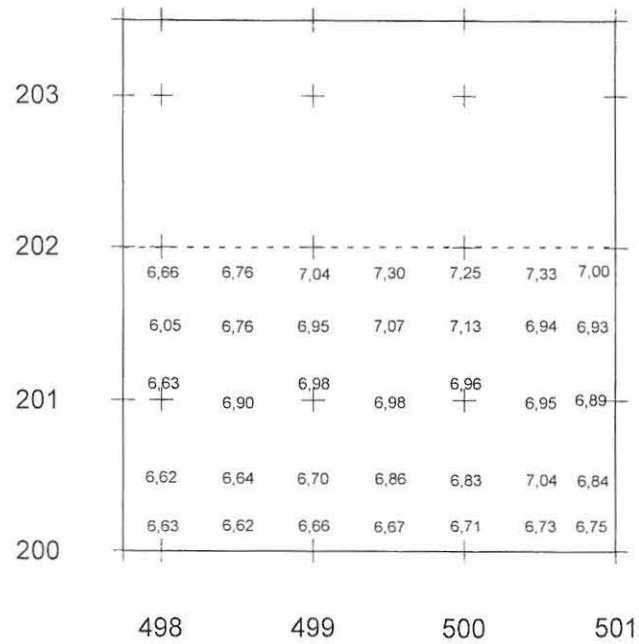
Röykkiö turpeen poiston jälkeen (taso 0)  
sekä pintavaaistus

MK 1:50  
Korkeudet m mpy

Piirt. & digit. Piritta Häkälä



-  kivi
-  vaaitusluku pinta (pohja)
-  turve
-  huuhtoutumiskerros



**Hamina Tursanmetsä 2**  
**Kreetta Lesell 2009**

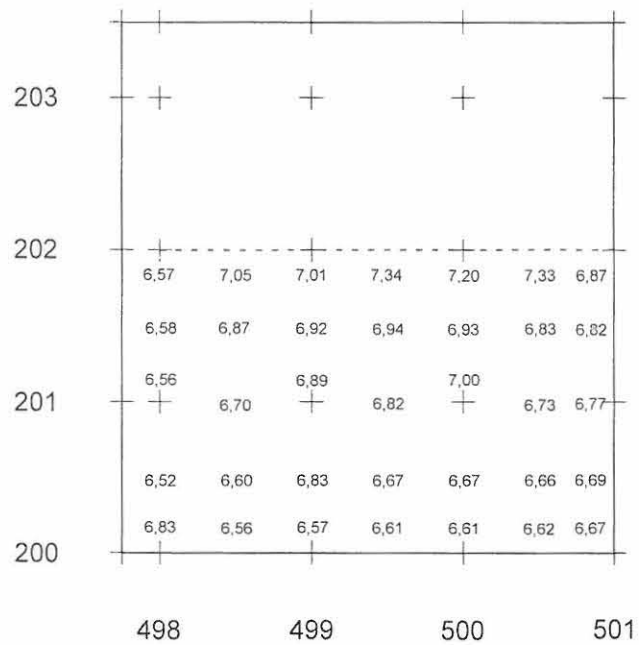
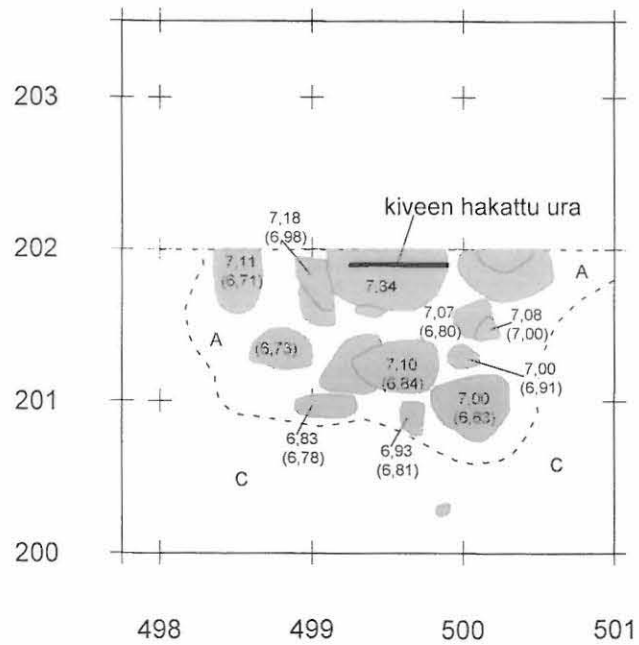
Vaaituskartta  
 1. ja 3. kivikerta poistettu

MK 1:50  
 Korkeudet m mpy

Piirt. & digit. Piritta Häkälä

2 m

N 20 gon



## Hamina Tursanmetsä 2 Kreetta Lesell 2009

2. kivikerta poistettu sekä vaaituskartta

MK 1:50  
Korkeudet m mpy

Piirt. & digit. Piritta Häkälä



-  kivi
-  vaaitusluku pinta (pohja)
- T** turve
- A** huuhtoutumiskerros
- C** puhdas hiekka