

HANKASALMI LUOJINNIEMI

Kiviröykkiön kaivaus

Janne Vilkuna 1983

paikka:

Hankasalmi 077 01 0003
 Kärkkäiskylä
 Saksala 11
 a Juhani Silvast, Saksala, 41550 Hannula
 puh. (941) 871 113
 rtta 3223 02
 aatit x= 693420 y=346006 z= n. 83 m

Kesällä 1982 ilmoitettiin Keski-Suomen museoon lapin-
 raunioista Luojinniemiessä ja maakuntasihteeri Janne
 Vilkuna tarkasti paikan. Raunio tutkittiin myös metal-
 linilmaisimella, mutta se ei reagoanut. Röykkiö päätet-
 tiin tutkia kesällä 1983.

Kaivauksenjohtajat FL Jussi-Pekka Taavitsainen, Museo-
 viraston tutkija (Helsinki)
 FM Janne Vilkuna, Keski-Suomen mu-
 seon intendentti (Jyväskylä)

koululainen Tiina Kaakkolahti (Jkl)
 koululainen Tommi Kauppinen (Jkl)
 koululainen Pertti Soini (Jkl)

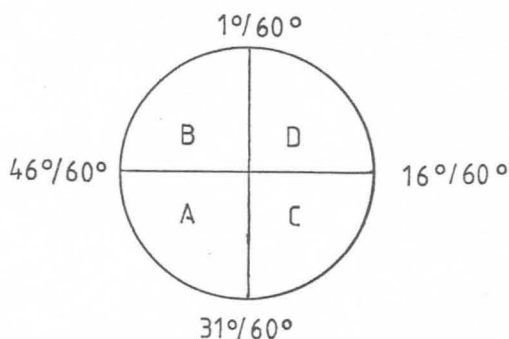
kaivauspaikasta

Luojinniemi sijaitsee Kynsiveden Saksalan saarella ja
 sen ja mantereen välissä on Luojinvirta. Hautarauniolta
 avautuu kaunis näköala yli Kynsiveden Outamon selän.
 Lähimmät esihistorialliset löydöt ovat Kynsiveden ete-
 läosan kivikautiset asuinpaikat.

Röykkiö oli runsaan sammaleen peitossa ja siinä kasvoi
 pieniä puita. Ympäristössä ei ollut miehennostettavia
 kiviä, mistä saattoi päätellä, että röykkiö oli kasattu
 välittömästi paikan päällä olleista kivistä.

Kiintopisteeksi valittiin suuri maakivi 60x60x50 cm
 röykkiön keskustasta suuntaan 47°/60° 8,1 m. Kiintopis-
 teen korkeus mitattiin mantereelta Ranta-Keurulan talon
 rannan kiintopisteen (89,34 m) avulla ja se on 94,40 m.
 Kp-luku 116.

Röykkiö jaettiin neljään sektoriin:



Sektorilinjoja myöten mitattiin pintaprofiilit, (50 ja 20 cm välein), minkä jälkeen poistettiin kivien päällinen kasvusto; vain raunion ympärillä ja osin rauniossa kasvavat isommat männyt jätettiin. Sektorit kaivettiin ja dokumentoitiin peruskallioon asti yksi kerrallaan: D, A, C ja B. Siten voitiin tutkia röykkiön leikkausprofiileja. Lopuksi vaaittiin pohjaprofiilit (20 cm välein).

Röykkiön alainen peruskallio oli lohkeillut koillis-lounais- ja kaakkois-luoteis-suunnassa. Röykkiön korkeus oli noin 40-50 cm keskusalueella. Röykkiön kivet olivat miehennostettavia ja lohkeilleita. Rankenteita ei havaittu. Alimmat kivet olivat maan seassa. Maa oli humusta ja siinä oli joukossa runsaasti juuria ja hiilen palasia sekä tummia hiilisiä alueita (hiiltyneitä juuria?).

Ainoa löytö (pronssi/kuparilevy?) löytyi C-sektorista (vaaituskorkeus 097) 30 cm suuntaan 25°. (luetteloitu: KM 21963:1)

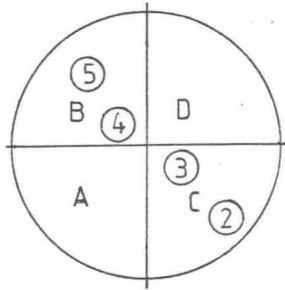
Kaivauksen jälkeen röykkiö koottiin entisen kaltaiseksi.

- Hiilinäyte B-sektorista keskustasta 36 cm suuntaan 52° (luetteloitu: KM 21963:2)
- "Maanäyte 1" röykkiön ulkopuolelta keskustasta suuntaan 31° 2100cm
- "Maanäyte 2" röykkiön C-sektorista keskustasta 280 cm suuntaan 22°
- "Maanäyte 3" röykkiön C-sektorista keskustasta 80 cm suuntaan 22°
- "Maanäyte 4" röykkiön B-sektorista keskustasta 36 cm suuntaan 52°
- "Maanäyte 5" röykkiön B-sektorista keskustasta 280 cm suuntaan 52°
- löydetty pronssi/kuparilevy


en analyysit

Hiilinäyte jätettiin alustavissa tutkimuksissa analysoimatta.

Maanäytteiden kalkki- ja fosforipitoisuudet tutkitutettiin mahdollisen ruumishautauksen ilmenemiseksi Viljavuuspalvelu Oy:ssä (Helsinki) ja tulokset olivat seuraavat:



①



Löydetyistä pronssi/kuparilevystä tehtiin analyysi Valtion teknillisessä tutkimuskeskuksessa (Espoo) ja pitoisuudet olivat seuraavat (2 näytettä: hapettunut ja hapettumaton):

	Cr	Co	Ni	Zn	Mo	Ag	Sb	W	Au
Näyte 1	252	161	6830	<150	<100	551	1890	33	9,0
" 2	18	145	5850	< 50	< 40	360	1746	24	8,5

DS

Alustava kaivauksen tulos on, että paikalla sijaitsee ilmeisesti varhaismetallikautinen ruumishauta.

yleiskartta 1:10 000
 kaivauskartta 1:20
 profiilit 1:20
 valokuvat

HANKASALMI KÄRKKÄISKYLÄ
LUOJINNIEMI
3223 02 Sirkkamäki
1:10 000

X = kaivauspaikka



nselkä
8 Yht.
Kärkkäälän jakokunta

saaret
tiinlahti Tiitinniemi
Laajalahti

Hartikkat

Kirkkikylä

Luppinen

J.Vilho 1983

ryöpyän tuusartti


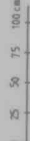
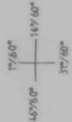
ka 94,6 m sp-luon 116

ka 8,1e saatan 477,60' keskistessä

+ = kaakipöytä

X = maastöytä

parhaat J.Vilho





PRONSSIPALA (PELKASTA VASEMMALLE YLÄVIISTOON).
KUVANNUT J-P. TAAVITSAINEN 1983.

59526



RÖYKKIÖ ENNALLISTETTUNA LUOTEESTA KUVATTUNA.
KUVANNUT J-P. TAAVITSAINEN 1983.

59527



RÖYKKIÖ ENNEN KAIVAUSTA LUOTEESTA KUVATTUNA. ⁵⁹⁵²⁴
KUVANNUT J-P TAAVITSAINEN 1983.



B-SEKTORIA KAIVETAAN. KUVATTU KAAKOSTA.
KUVANNUT J-P TAAVITSAINEN. 1983.

59525