

HUMPPILA JÄRVENSUO 1

Kivikautisen asuinpaikan koekaivaus

Lauri Pohjakallio 2004

Lounais-Hämeen museo, Forssa

Humppila
Järvensuo 1
Kuoppanummi

Peruskartta 2113 02

Koordinaatit: p= 6761 52

i = 3299 34

z = 104

kl. Huhti

tl. Suosaari

om. Väinö Mäki, os. Rautasuontie 74, 31640 Humppila.

Löydöt: KM 32928: 1-4 ja KM 34489: 1-55.

Liitteet: Yleiskartta, kartta 1.

Kaivauksen tasokartat, kartta 2.

Valokuvat, f. 8001, 8003.

Koekaivaus Humppilan Järvensuon Kuoppanummen kivikautisella asuinpaikalla 27.5.2004.

Suoritin Forssan yhteislyseon arkeologian kurssiin liittyen koekaivauksen Humppilan Järvensuon Kuoppanummen kivikautisella asuinpaikalla. Se löytyi Väinö Mäen tehtyä vuonna 2001 pienen kuopan, josta hän löysi saviastianpalasia, palanutta luuta, kvartsi-iskoksia ja kivilaji-iskoksen (KM 32928: 1-4). Löydöt viittasivat asuinpaikkaan, mutta eivät olleet riittäviä sen kulttuuriympäristön täsmällisempään määrittelyyn.

Nyt suoritettu koekaivaus tehtiin siinä toivossa, että tehtäisiin löytöjä, joiden perusteella asuinpaikan asema esihistoriallisessa kronologiassa täsmentyisi. Tavoite toteutuikin, sillä nyt löydetty saviastianpalat ovat kivikauden loppupuolen keramiikkaa. Sitä vastoin koekaivaus oli liian suppea, jotta sen avulla olisi voitu määrittellä asuinpaikan laajuus.

Asuinpaikka sijaitsee noin 100 m Humppilan Järvensuo 1 kivikautisesta asuinpaikasta kaakkoon ja noin 10 m korkeammalla tasanteella. Sen pohjoispuolella on parin metrin korkuinen kallioseinämä, jonka päällä oleva rinne laskee Järvensuo 1 asuinpaikalle. Tasanteen itäpuolella on jyrkkä rinne, etelässä asuinpaikkatasanne rajautuu loivasti nousevaan kallioon ja lännessä on itäpuolta loivempi rinne.

Sekä itä- että länsipuolella tasanteen reunalla on ennen rinteen laskua selvä isojen kivien vyöhyke ja yksittäisiä kiviä on kivivyöhykkeiden molemmin puolin. Kuoppanummen asuinpaikka on siis

*(yhdistetty
Järvensuo 1
asuinpaikkaan)*

sijainnut verrattain suojaisassa paikassa ja ainakin päältä päin näyttää siltä, että se sijoittuisi alueen tasaisimmalle ja vähäkivisimmälle kohdalle (kartta 1).

Koekaivaus paalutettiin Väinö Mäen löytöpaikalle pohjois – etelä -suuntaiseksi 4 m pitkäksi ja 0,5 m leveäksi kaistaleeksi ja jaettiin 0,5 x 1 m kokoisiksi ruuduiksi. Ne nimettiin etelästä lukien A-D (kartta 2).

Turpeen paksuus paikalla oli noin 3 cm. Sen alla oli humusmaata, jota seurasi kivensekainen tumman likainen kulttuurimaa. Siinä ei ollut havaittavissa väri vivahteita, vaan se oli samanlaista löytöjen loppumiseen saakka.

Kaivaus suoritettiin kaivauslastoilla tasokaivauksena. Tasojen paksuus selviää kartasta 2. Kaivettu maa seulottiin. Löydöt olivat saviastianpaloja, kvartsi-iskoksia ja palaneen luun siruja, KM 34489: 1-55 . Ensimmäiset niistä tulivat esiin heti turpeen alta ja viimeiset ruudussa C 3. kerroksessa ja muissa ruuduissa 4. kerroksessa. Löytökerrokset päättyivät hiesu- tai savikerrokseen ruutua A lukuun ottamatta.

Koekaivausalueella ei havaittu mitään rakentamista, eikä väri poikkeamia kulttuurimaassa. Muutamaa pientä esiin tullutta irrallista hiilenpalaa ei otettu talteen.

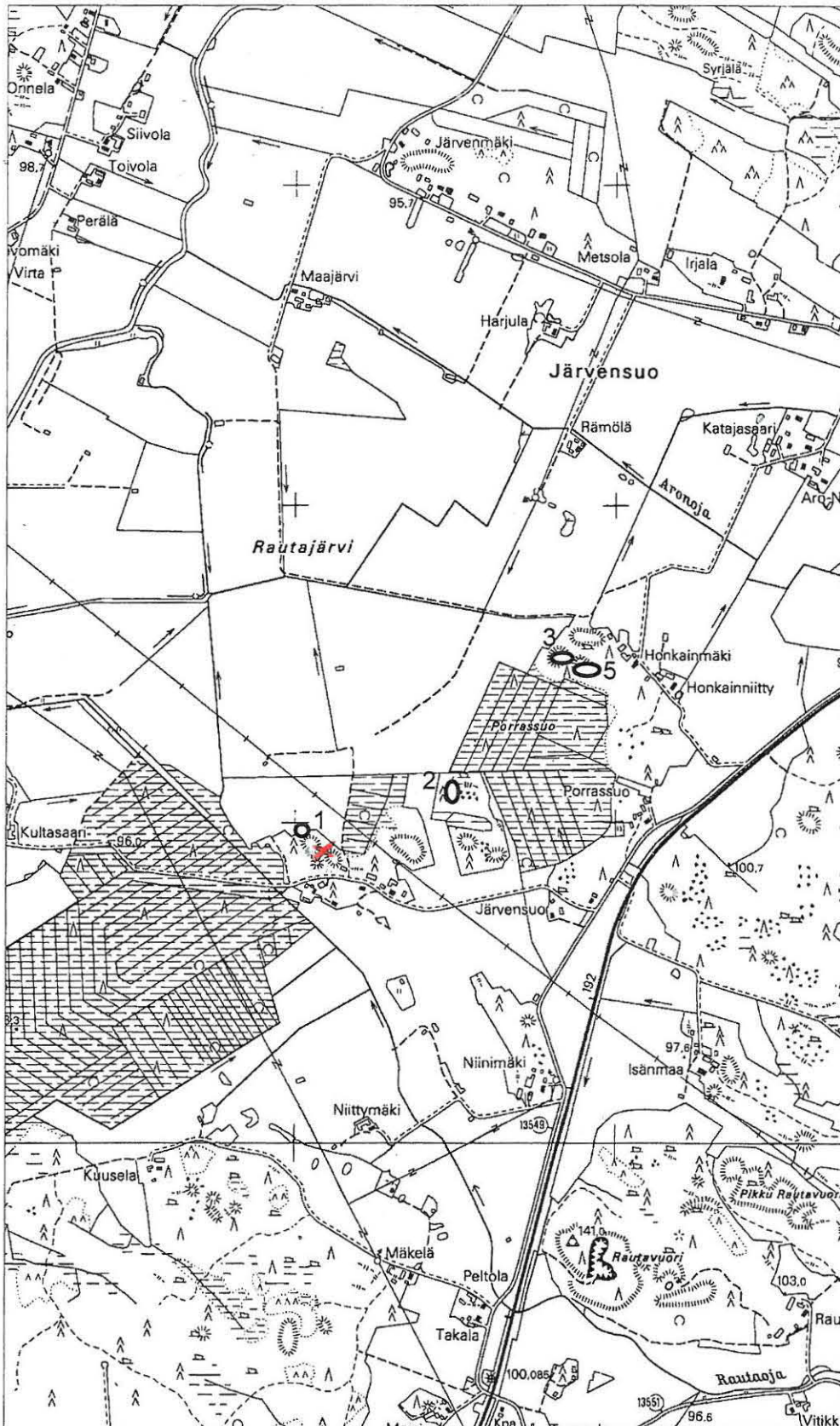
Kerroksen 4. pohjalukeman alapuolelle suoritettiin lapiotarkistus, jonka jälkeen kaivausalue peitettiin.

Forssassa 24.6.2004



Humpvila

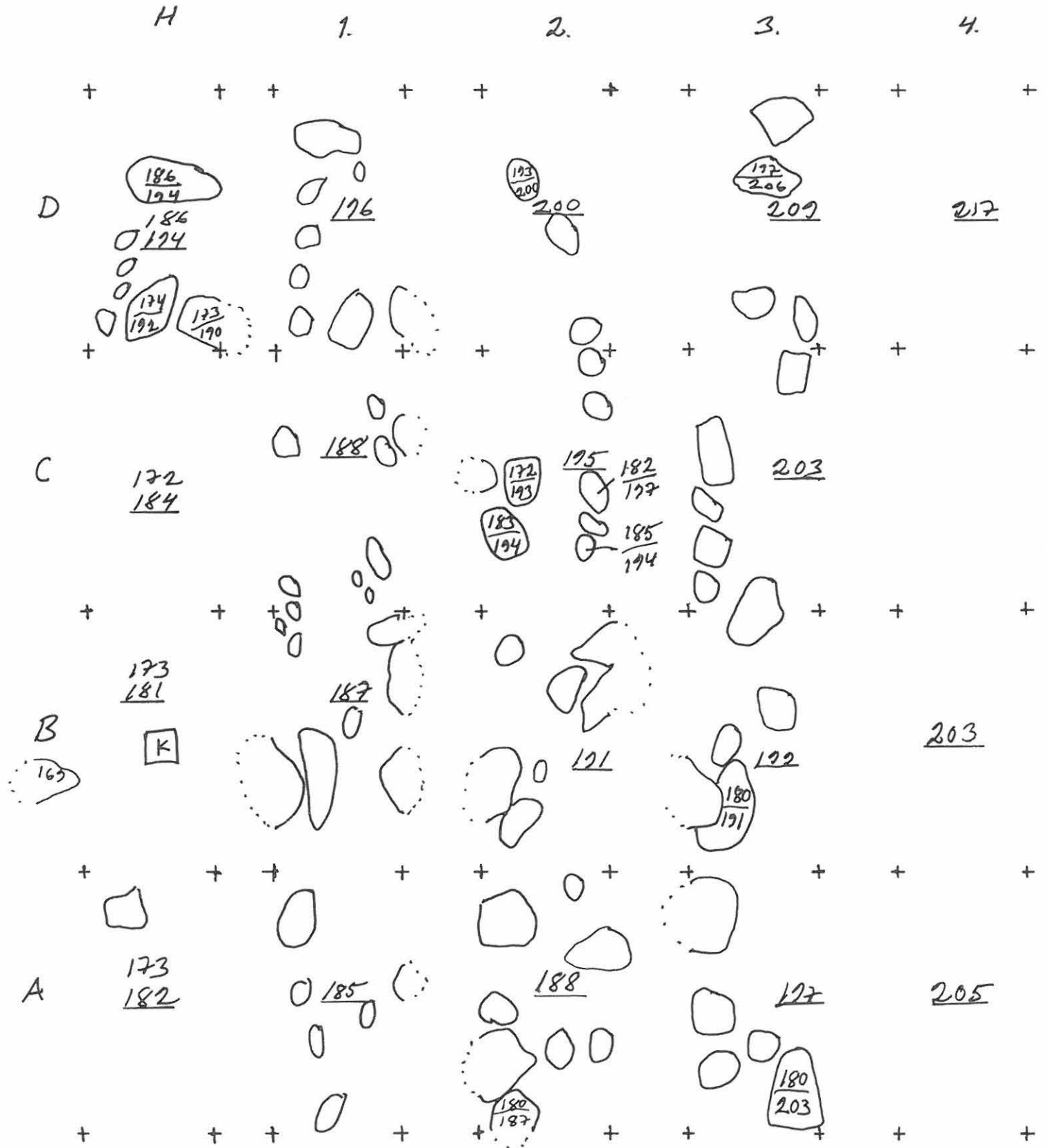
ote peruskarttalehdestä 2113 02 Humpvila



X Kuoppa nimmi

KARTTA 2
 HUMPPILA JÄRVENSUO1 KUOPPANUMMI
 KOEKAIVAUS 2004
 TASOKARTAT 1:20
 KP 104.85 KPL 0.85
 L. PÖHJÄKALLIO

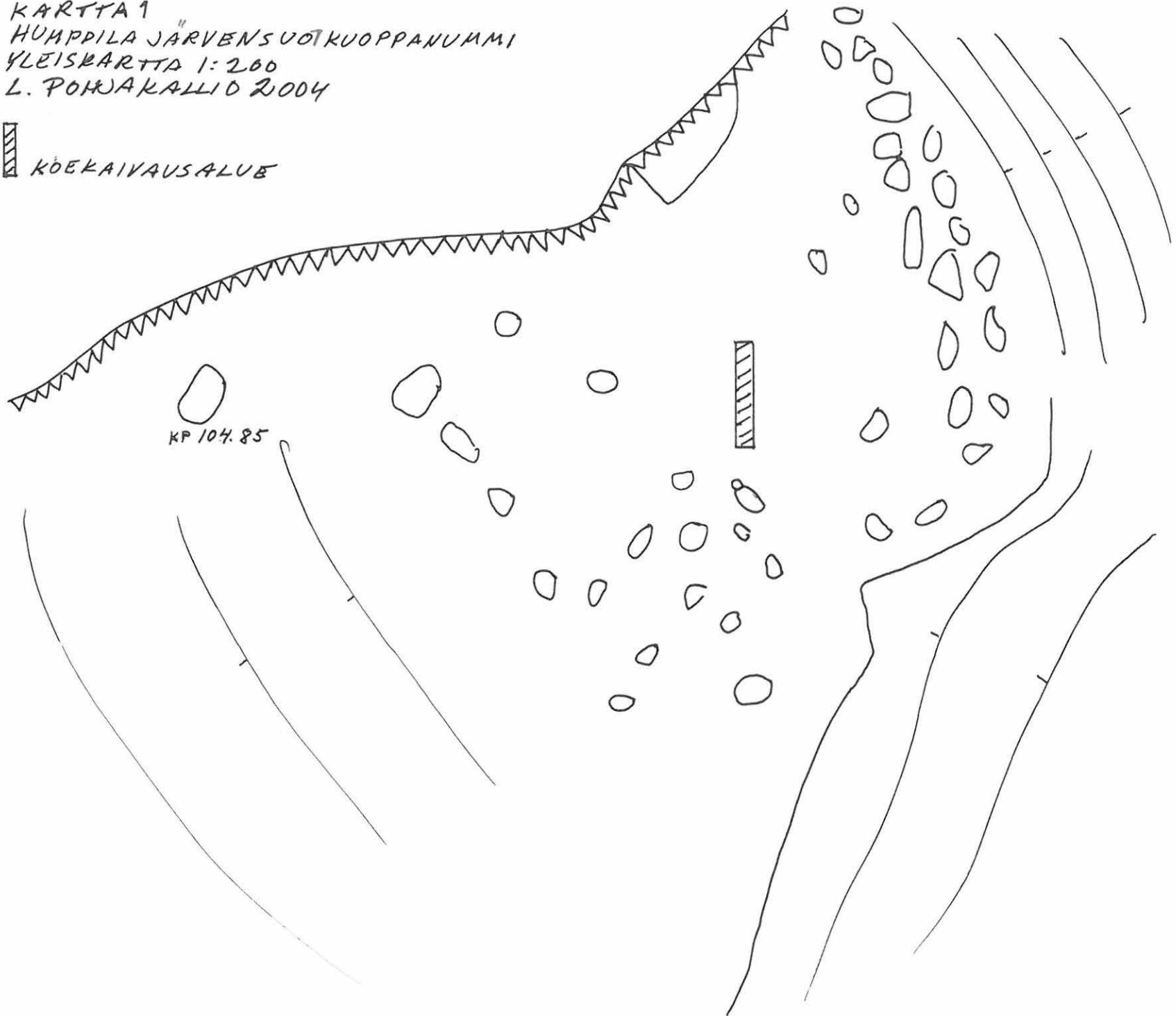
[K] KM 32928:1-4
 LÖYTÖKOHTA



KARTTA 1
HUMPPILA JÄRVENSUOTKUOPANUMMI
YLEISKARTTA 1:200
L. POHJAKALLIO 2004



KOEKAIVAUSSALUE



KP 104.85



KOEJA ETELÄSTÄ:

F. 8003.



F. 8001. KOEKAIVAUSALUE POHJOISESTA.