

**LUETTELO INARIN PYYNTIKUOPPAKOHEISTA  
PYYNTIKUOPPAPROJEKTI - INARI  
PETRI HALINEN 1993**

**KÄYTTÄJÄLLE**

Tämä luettelo ja siihen liittyvät kohdekuvaukset sisältää tietoja Inarin alueella sijaitsevista kohteista, jotka Petri Halinen on tarkastanut 1993 tai paikantanut aikaisempien tietojen perusteella kartoista suomalais-norjalaisen pyyntikuoppaprojektin (1993–1994) yhteydessä.

Luettelo on osin keskeneräinen ja sen kanssa kannattaa käyttää seuraavia tietolähteitä:

- 1) Rapport om fältarbetet 1993 för arkeologisk forskningsprojekt för fångstgropar i Finnmarksvidda och i de norra delarna av Finland. Museoviraston arkeologian osaston arkisto, inventoinnit (kohdassa Pyyntikuoppaprojekti). Furset, Ole J. & Petri Halinen.  
- kohdekuvaukset ruotsiksi, pienimittakaavaiset kartat
- 2) Pohjois-Lapin kiinteät muinaisjäänökset -julkaisun (sarja a, n:o 136, 1994) kanssa.  
- kohdekuvaukset ja tutkimustiedot, karttaotteet

25.11.2008 SLS

## KOHDELUETTELO

INARI

taulu, 1993 Halesuon

792

- ~~100~~ <sup>SE</sup> Angeli Rajavartiosto <sup>??</sup> ASP km 281429  
~~102~~ <sup>ASP</sup> Angeli <sup>Lautto</sup> tausta km 28143  
 103 Angeli Ampumaradan tausta PK+KL km 28144  
 104 Angelintie  
 370 Siuttavaara PK+KL  
 434 Angeli Vaddejohka 1 Heimon talo PK(+KL)  
 436 Angeli Vaddejohka 3 (kivilatomuksia=KL)  
 438 Angeli Jokiranta 1 (KL)  
 496 Angeli Tupavaara 2 (Boaresbaikicarri) PK+KL  
 499 Angeli Peävrrrikjohka (KL)  
 500 Angeli Vuomajoen silta PK+ASP km 28145  
 501 Angeli Vuomajoki L. Vuobmaveäijohka PK+TUPAVAARA  
 502 Angeli Pahtusjärvi  
 591 Kaitamojärvi W ← kysy  
 637 Angeli Nierisaaret E PK+Pal. Kiviniemi  
 691 Kuikkajärvi  
 693 Kivijoen suu  
 694 Kivijoki S  
 695 Kivijoki N  
 696 Mukkaoja W  
 699 Mukkaoja E  
 700 Kusilantto  
 701 Paijusuvanto  
 702 Peärtuskaidi  
 704 Seärihjoki W  
 705 Seärihjoki E  
 706 Härkäkoski ASP+PK km 28146  
 707 Ravadasjärvi NW  
 708 Ravadasjärvi N  
 709 Juurakkojärvi Joutilaslahti  
 710 Sotkajärvi SW  
 712 Morgamniva  
 713 Nihasanjoen suu N  
 714 Nihasanjoen suu S  
 715 Autsivaara  
 717 Morgam-Viibus SW



718	Sallijärvi N		
720	Taimenjoki		
721	Kuttura W		
722	Suolisjärvi		
<u>778</u>	Kusilantto NW	KL+PK - ks.	711 - } yhdistetty 707
779	<del>Pikkuautsi E</del> , Pajjusuvanto N	ASP+PK	KM 251487
780	Sallijoki W	PK	
781	Vaijoki E	PK	
782	Ravadasjärven autiotupa	ASP	KM 25148
783	Härkäkoski N	PK	
784	Härkäjärvi NE	PK	
785	705 ja 710 välissä Su 559:22	PK	Seänijoki E 2
786	Sotkajärvi S Su 559:18	PK	
787	Kivijoen suu NE	PK	
788	Angeli Aihtevarri	PK	
789	Sallivaara	PK+KL	
790	Lemmenjoki Muurahaislampi W	PK	
791 <del>53.</del>	Lemmenjoki Muurahaislampi NW	PK	

PAIKANTAMATTA JÄÄNEET NUMEROTTOMAT

Su 559:43  
 Su 559:44  
 Su 559:45  
 Su 559:16 (118, 119)  
 Sgr 574:5

## INARIN PYYNTIKUOPAT

14.	KIRKONKYLÄ, VUOPAJA N Kankaanpää 1988	1
89.	KENKÄNIEMI Erä-Esko & Pesonen 1972 Kankaanpää 1988	2 L
96.	HAUTUUMAASAARI Erä-Esko & Pesonen 1972 Kankaanpää 1988 -hautausmaa	2 L
<i>H</i> 103.	ANGELI, AMPUMARADAN TAUSTA Näkkäläjärvi 1961 Erä-Esko & Pesonen 1972 Rankama & Oksala & Seppälä & Kähtävä 1988 Oksala & Saunaluoma 1989 Halinen 1993 KM 24967:1-8; — -kivilatomuksia, tulisijoja, kivik. asp.	25 L
104.	ANGELINTIE Erä-Esko & Pesonen 1972 Oksala 1989 Halinen 1993	1
118, 119	KAAPIN JOUNI A. Sarvas 1971 KM 18655; 18656 -kivik. asp.	
• 120.	INARI, IVALON-MATTI Sarvas 1971	16? L
126.	LEMMENJOKI, ÄIVIHJÄRVI Näkkäläjärvi 1955 Arponen 1988 KM 24343:1-2 -kivik. asp.	4 L
177.	UKONJÄRVI MOROTTAJANKENTTÄ Arponen 1989 -kenttä, kuopanteita	7 L
225.	VASKOJOEN SUU MUTAJÄRVI JUONSU-KUOVDA-KIEDDI Arponen 1991 -kenttä	3-4 L
258.	SIKOVAARA Torvinen 1983 C -kenttä	-
323.	VÄLIJÄRVI NE, NIEMI Torvinen 1983 B KM 22202:1-3 -kivik. asp., latomuksia	5 L
328.	SUOJANPERÄ Torvinen 1983 B	2 L

*Sarvaxen Dieta munnittainen, on ok  
ihose kosmyt paikalla.*

- E-L. Nieminen & Kankaanpää 1984  
KM 22205  
-palaneen luun lp., kivilatomus
334. SUPRU, SUPRUNNIEMI SE 3 L  
Torvinen 1983 B
340. KIRAKKAKANGAS 9 L  
Torvinen 1983
345. PARTAKKOSALMI 4+4 L  
Torvinen 1983 C  
Arponen 1989  
KM 22222:1-  
-kodansija, kivik. asp.
346. KORPPIOJAN SUU N 2 L  
Torvinen 1983 C  
Pärssinen 1987 (koek.)  
-kodansijoja, tulisija
349. SÄÄKSLAHTI/MARTINLAHTI-KANNAS -  
Torvinen 1983 C  
KM 22242  
-kivik. lp., kivilatomus
351. SOLOJÄRVI, MUSTILAHTI 4 L  
Torvinen 1983  
Kotivuori 1986 B  
KM 22573:1-2; 23362:1-3  
-kivik. asp, kodansija
358. SAITAJÄRVET 2 L  
Nieminen (Schulz, Torvinen & Kankaanpää) 1984  
KM 22690:1-2  
-kivik. asp.
360. SUPRU, JORVAPUOLIJÄRVI E2 5 L  
Nieminen (& Schulz) 1984
362. JORVAPUOLIJÄRVI S 4+2 L  
Nieminen (& Schulz) 1984
363. POHJOINEN SAITAJÄRVI N 1+5 L  
Nieminen (Keskitalo, Schulz & Torvinen) 1984  
-kivilatomuksia, tulisijoja
364. ETELÄINEN SAITAJÄRVI NW 1  
Nieminen (& Salmi) 1984
365. SAITAJÄRVI W, TVL-TUKIKOHTA 4 L  
Nieminen (& Schulz & Keskitalo & Salmi) 1984  
KM 22692:1-2  
-kivik. lp
366. KUOSNAJÄRVI/JORVAPUOLIJÄRVI-KANNAS 2 L  
Nieminen (& Schulz) 1984  
-kenttä, kesähautoja ?
370. SIUTTAVAARA 3 L  
A. Paulaharju 1960

Näkkäläjärvä 1961  
 Carpelan 1963 ja 1978  
 Torvinen 1978  
 Kankaanpää 1985  
 E-L Schulz 1987  
 Oksala 1988 ja 1989 (kaiv.)  
 KM 24391:1-288; 24845:1-45  
 -kivilatomuksia, kivik. asp.

381.	RAHAJÄRVI KAIDANVUONO SE Arponen 1990 KM 26003:1-16 -kivik. asp.	2 L
384.	RAHAJÄRVI MUSTATLANTOT Kotivuori 1986 A KM 23355:1-2 -kivik. asp.	2 L
385.	RAHAJÄRVI KIRAKKAKÖNGÄS Kotivuori 1986 A Arponen 1989 ja 1991 KM 25458:1-4; 26703:1-7 -kivik. asp.	2 L
386.	INARI KK. KORTEVAARA 1 Kotivuori 1986 A	9+1 L
392.	IVALO ALTTOKANGAS Kotivuori 1986	6 L
393.	IVALO PASASKANGAS Kotivuori 1986 -kivik. asp.	36 L
398.	KAAMANEN HANHIJÄNKÄ Kotivuori 1986 B	3 L
399.	IIJÄRVI, NJURGOILÄÄDOH Nickul & Näkkäläjärvä 1958: Su 560:8 + Kotivuori 1986 B KM 23379:1-9 -kivik. asp.	11+5+13 L (25)
401.	IIJÄRVI ROVANIEMI Näkkäläjärvä 1958: Su 560:15 Kotivuori 1986 B KM 23377:1-7 -kivik. asp., kodansijoja	36+1+1 L
402	IIJÄRVI PAAHUMJÄRVI Näkkäläjärvä 1958: Su 560:14 Kotivuori 1986 B KM 23378:1-2 -kivik. asp., kivilatomuksia	11 L
424.	LEMMENJOKI ILMAVOIMIEN MAJA Arponen 1988 KM 24360:1-4 -kivik. asp.	3 L

426.	LEMMENJOEN LUUSUA Arponen 1988	2 L
430.	OTSAMO I. Korteniemi 1988 Arponen 1988	7 L
432.	SISKELI KOTAJÄRVI NW Arponen 1988 (kaiv.) KM 24363:1-3 -kivik. asp.	6 L
434.	ANGELI VADDEJOHKA 1 HEINON TALO Rankama 1989 Halinen 1993 -kivilatomuksia (436 ja 437 Vaddejohka 3 ja 4)	5 L
453.	AKUJÄRVI SYYRAKKIHARJU W Arponen 1989 KM 18973 -kivik. asp., asunnonpohjia?	4+2 L
457.	NAAPÄÄ Arponen 1988	2 L
462.	LUTTOJÄRVI HIEKKALAHTI Arponen 1988 KM 24523 -kivik. asp.	3 L
469.	JOLNIVUONO Kankaanpää 1988 -kivik. lp.	8 L
470.	HIETASAARI Kankaanpää 1988 KM 24308 -kodanpohjia, kivik. lp.	14 L
473.	LEVIÄ PETÄJÄSAARI Kankaanpää 1988 -asuinkuoppa?	1+4 L
476.	SARMIJOKI Kankaanpää 1988	1
477.	NELLIM HAVAINTOASEMA Kankaanpää 1988	2 L
493.	IVALO SYYRAKKIHARJU Koponen 1988	7 L
496.	ANGELI TUPAVAARA 2 Oksala (& Lavento) 1989 Halinen 1993 -kivilatomuksia	55 L
500.	ANGELI VUOMAJOEN SILTA Näkkäläjärvi 1961 Rankama 1989 Oksala 1989	6+5+2 L

	Halinen 1993 KM 24806:1-3; — -kivik. asp.	
501.	ANGELI VUOMAJOKI A. Paulaharju 1970 Oksala (& Lavento & Saunaluoma) 1989 Halinen 1993 -tupasija	2 ✓
502.	ANGELI PAHTUSJÄRVI Näkkäläjärvi 1961 A. Paulaharju 1970 Rankama 1989 Halinen 1993	19 ✓
509.	KAAMANEN MUTUSNIEMI S Arponen 1990 KM 23368 -palaneen luun. lp.	1
564.	LEMMENJOKI OIVUSVAARA Näkkäläjärvi 1958	22 ✓
580.	SEVETTIJÄRVI SW NIEMI 2 Näkkäläjärvi 1958 Arponen 1989	3 ✓
591.	SOLOJÄRVI KAITAMOJÄRVI W Näkkäläjärvi 1958 Halinen 1993 -kivik. asp. rannassa	51 ✓
596.	IVALO MUKANPERÄ Arponen 1989	4 ✓
598.	IVALOJOKI AILIJÄRVI SE Arponen 1989 KM 25443:1-3 -kivik. asp.	2 ✓
605.	AKUJÄRVI JOKIMELLA E Arponen 1989 KM 25450 -kivik. lp., asuinkuoppa	6 ✓
606.	AKUJÄRVI HETEENKANGAS Arponen 1989	4 ✓
611.	LUTTOJOKI PIRTTIKOMSIO Arponen 1989 KM _____ -kivik. asp.	6 ✓
613.	PAAVISVUONO NUOTTAMAJÄRVEN KENTTÄ Arponen 1989	5 ✓
623.	SEVETTIJÄRVI MIHKALVÄÄRI N Arponen 1989	1
624.	SEVETTIJÄRVI MIHKALVÄÄRI S	3 ✓

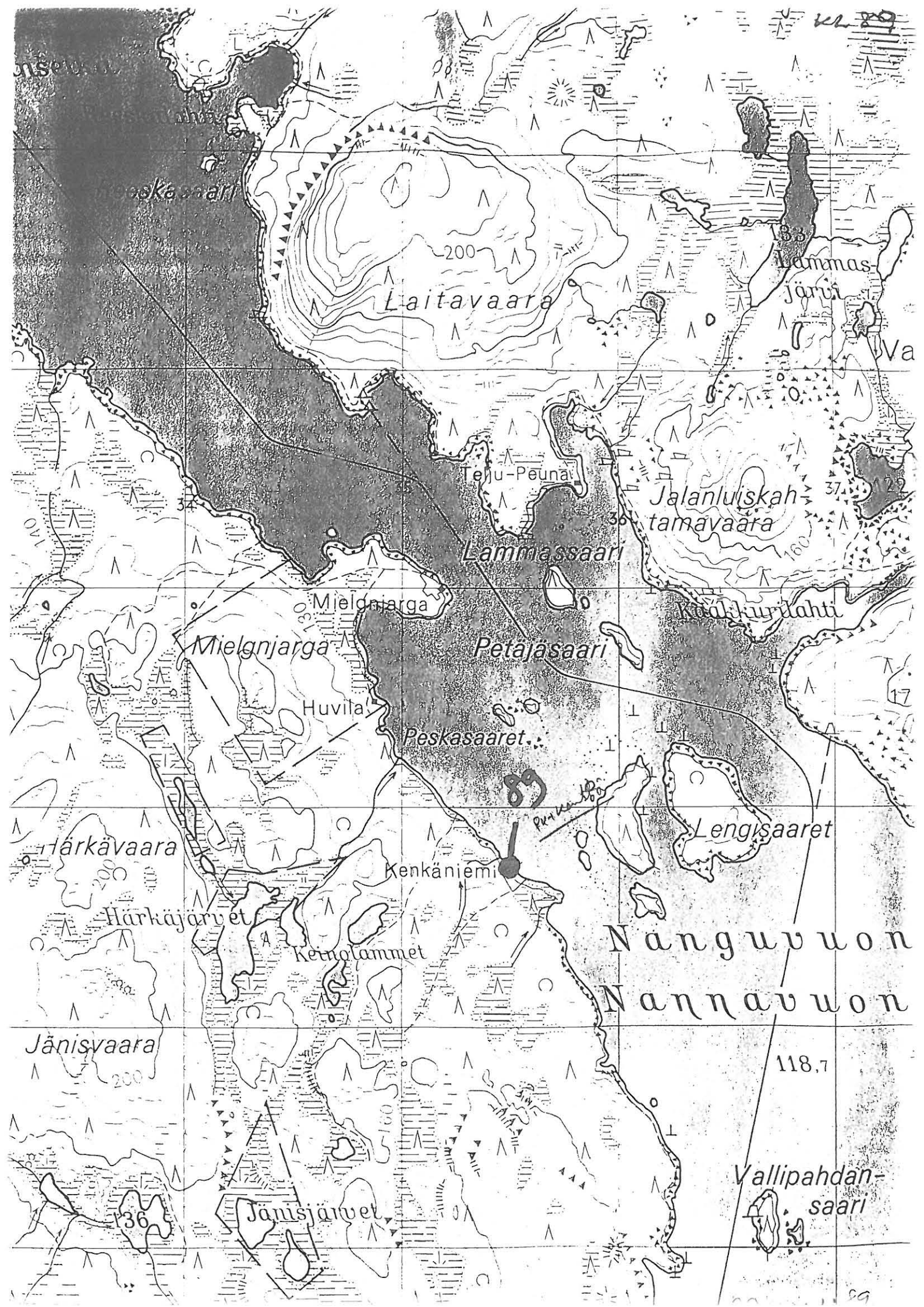
	Arponen 1989	
625.	SEVETTIJÄRVI MIHKALIJÄRVEN TAAJAMA SW Arponen 1989	2 ✓
628.	SEVETTIJÄRVI MIHKALIJÄRVI W Arponen 1989 KM 25466:1- -kivik. asp.	1
629.	SEVETTIJÄRVI MIHKALIJÄRVEN TAAJAMA NE Arponen 1989	2 ✓
630.	SEVETTIJÄRVI MIHKALVÄÄRI S METSÄAUTOTIE Arponen 1989	2 ✓
632.	PARTAKKO ALAJÄRVENLOMPOLA NE Arponen 1989	2 ✓
634.	KUTTURA HAUKILAMMIT W Näkkäläjärvi 1960 Ormio 1989	14 ✓
635.	KUTTURA AINIKAHARJUT Ormio 1989	-
637.	ANGELI NIERISAARET E Näkkäläjärvi 1961. Rankama 1990 Halinen 1993	11 ✓
638.	ANGELI IIVANASVAARA A. Paulaharju 1970 Rankama 1990	5 ✓
639.	ANGELI KALTOJÄRVET Rankama 1990	2+1 ✓
641.	ANGELI KOMSIJÄRVI Rankama 1990	5 ✓
642.	ANGELI KÖNKÄÄNNISKA Rankama 1990	2+1 ✓
643.	ANGELI PAHTUSJÄRVI A. Paulaharju 1970 Rankama 1990	11 ✓
645.	RAHAJÄRVI KUOSNAVUONON PERÄ SE 3 Arponen 1990 -tupasijoja	2 ✓
662.	RAHAJÄRVI MUSTAVAARA 2 Arponen 1990	1
667.	RAHAJÄRVI MATALAN HARRIJÄRVEN LASKUPURO Arponen 1990	1
674.	RAHAJÄRVI KAUNISNIEMI 3 Arponen 1990 KM 26040:1-124	1



	-kivik. asp.	
678.	KAAMANEN MUTUSNIEMI SE 1 Arponen 1990	3 ✓
679.	KAAMANEN MUTUSNIEMI SE 2 Arponen 1990	1
680.	KAAMANEN MUTUSNIEMI VANHANKENTÄNPELTO Arponen 1990 KM 26234:1-9 -kivik. asp., kenttä	2 ✓
690.	IVALOJOKI ALASUVANNOJOJA E Näkkäläjärvi 1960	12 ✓
691.	<i>laajus!</i> KUTTURA KUIKKAJÄRVI Näkkäläjärvi 1960 Halinen 1993	50 ✓
692.	IVALOJOKI ALASUVANNOJOJA W Näkkäläjärvi 1960	7 ✓
693.	IVALOJOKI KIVIJOEN SUU Näkkäläjärvi 1960 Halinen 1993	25 ✓
<i>9</i> 684.	IVALOJOKI KIVIJOKI S Näkkäläjärvi 1960 Halinen 1993	49 ✓
<i>9</i> 685.	IVALOJOKI KIVIJOKI N Näkkäläjärvi 1960 Halinen 1993	53 ✓
696.	IVALOJOKI MUKKAOJA W Näkkäläjärvi 1960	22 ✓
697.	KUTTURA KYLÄLEHTO W Näkkäläjärvi 1960	25 ✓
698.	KUTTURA KYLÄLEHTO E Näkkäläjärvi 1960	19 ✓
699.	IVALOJOKI MUKKAOJA E Näkkäläjärvi 1960	30 ✓
700.	IVALOJOKI KUSILANTTO Näkkäläjärvi 1956 Halinen 1993 -kivilatomus	12+24 ✓
701.	IVALOJOKI PAIJUSUVANTO Näkkäläjärvi 1956	40 ✓
702.	LEMMENJOKI PEÄRTUSKAIDI Näkkäläjärvi 1956 Halinen 1993	91 ✓
703.	LEMMENJOKI ÄIVIHJÄRVI N 2 Näkkäläjärvi 1955	7 ✓

704.	LEMMENJOKI SEÄRIHJOKI W Näkkäläjärvi 1956	16	↳
705.	LEMMENJOKI SEÄRIHJOKI E Näkkäläjärvi 1956 Halinen 1993	45	↳
706.	LEMMENJOKI HÄRKÄKOSKI Näkkäläjärvi 1956 Halinen 1993 KM -kivik. asp.	67	↳
707.	LEMMENJOKI RAVADASJÄRVI N Näkkäläjärvi 1956 Halinen 1993	2	↳
708.	LEMMENJOKI RAVADASJÄRVI N Näkkäläjärvi 1956 Halinen 1993	3	↳
709.	LEMMENJOKI JUURAKKOJÄRVI JOUTILASLAHTI Näkkäläjärvi 1955 Halinen 1993	5	↳
710.	LEMMENJOKI SOTKAJÄRVI SW Näkkäläjärvi 1955 Halinen 1993	89	↳
711.	LEMMENJOKI NAUKUSOJA Näkkäläjärvi 1960	51	↳
712.	LEMMENJOKI MORGAMNIVA Näkkäläjärvi 1960 Halinen 1993	9	↳
713.	LEMMENJOKI NIHASANJOEN SUU N Näkkäläjärvi 1956 Halinen 1993	13	↳
714.	LEMMENJOKI NIHASANJOEN SUU S Näkkäläjärvi 1956 Halinen 1993	17	↳
715.	LISMA AUCIVAARA Näkkäläjärvi 1956 Halinen 1993	159	↳
717.	LEMMENJOKI MORGAM-VIIBUS SW Näkkäläjärvi 1956 Halinen 1993 -purnu	45	↳
718.	REPOJOKI SALLIJÄRVI N Näkkäläjärvi 1956 Halinen 1993 -purnu	56	↳
719.	KUTTURA KUTTURA SW Näkkäläjärvi 1960	4	↳

720.	IVALOJOKI TAIMENJOKI Näkkäläjärvi 1960 Halinen 1993	84	✓
721.	KUTTURA KUTTURA W Näkkäläjärvi 1960 Halinen 1993	13	✓
722.	ANGELI SUOLISJÄRVI Näkkäläjärvi 1961 A. Paulaharju 1970 Halinen 1993	92	✓
737.	VASKOJOEN SUU KOTKAJÄRVI S Arponen 1991 KM 26709:1-8 -kivik. asp., kenttä	1	
738.	KOPPELO JUURAKKOVAARA Arponen 1991 KM 26710 -kivik. asp.	2	✓
773.	RAHAJÄRVI KOTAJÄRVI Arponen 1991 -tupasija	3	✓
793.	KULASJOKI TAAJOSTUPA W Lehtinen 1986 -hangasaidan jäännökset ?	1	



osa saari

Laitavaara

Lammajärvi

Teju-Peuna

Jalanluiskah  
tamavaara

Lammassaari

Mielgnjarga

Mielgnjarga

Petäjäsaari

Huvila

Peskasaaret

Kaakurihahti

Harkkävaara

Kenkäniemi

Lengisaaret

Harkkäjärvet

Keinotammiet

Nanguvuon  
Nannavuon

Jänisvaara

118.7

Jänisjärvet

Vallipahdan-  
saari





Nak = + 21'

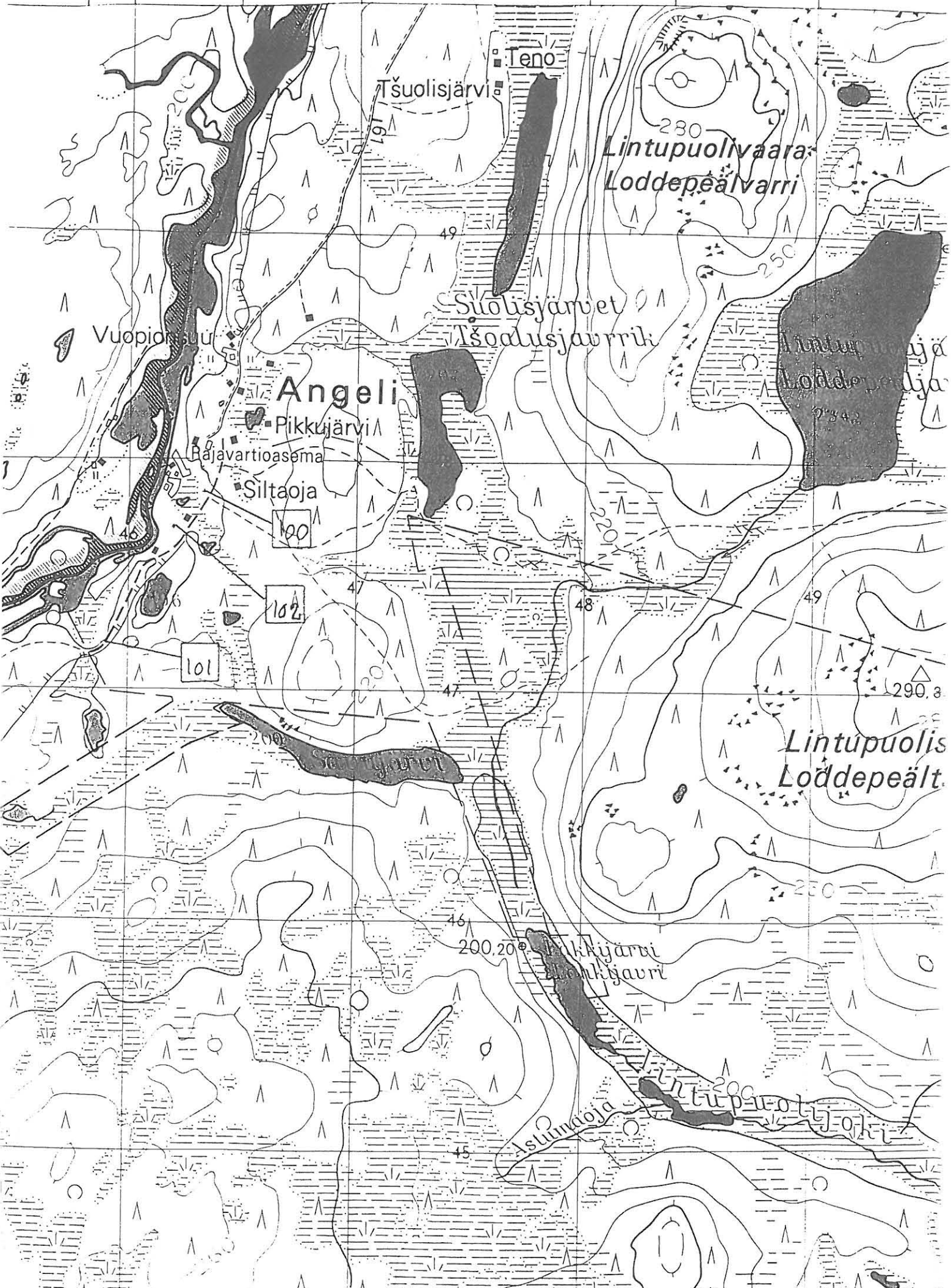
-17 m 20 s  
25° 40'

# INARI Karigasniemeen

## KS. 637

Nak = + 20'

KL:103

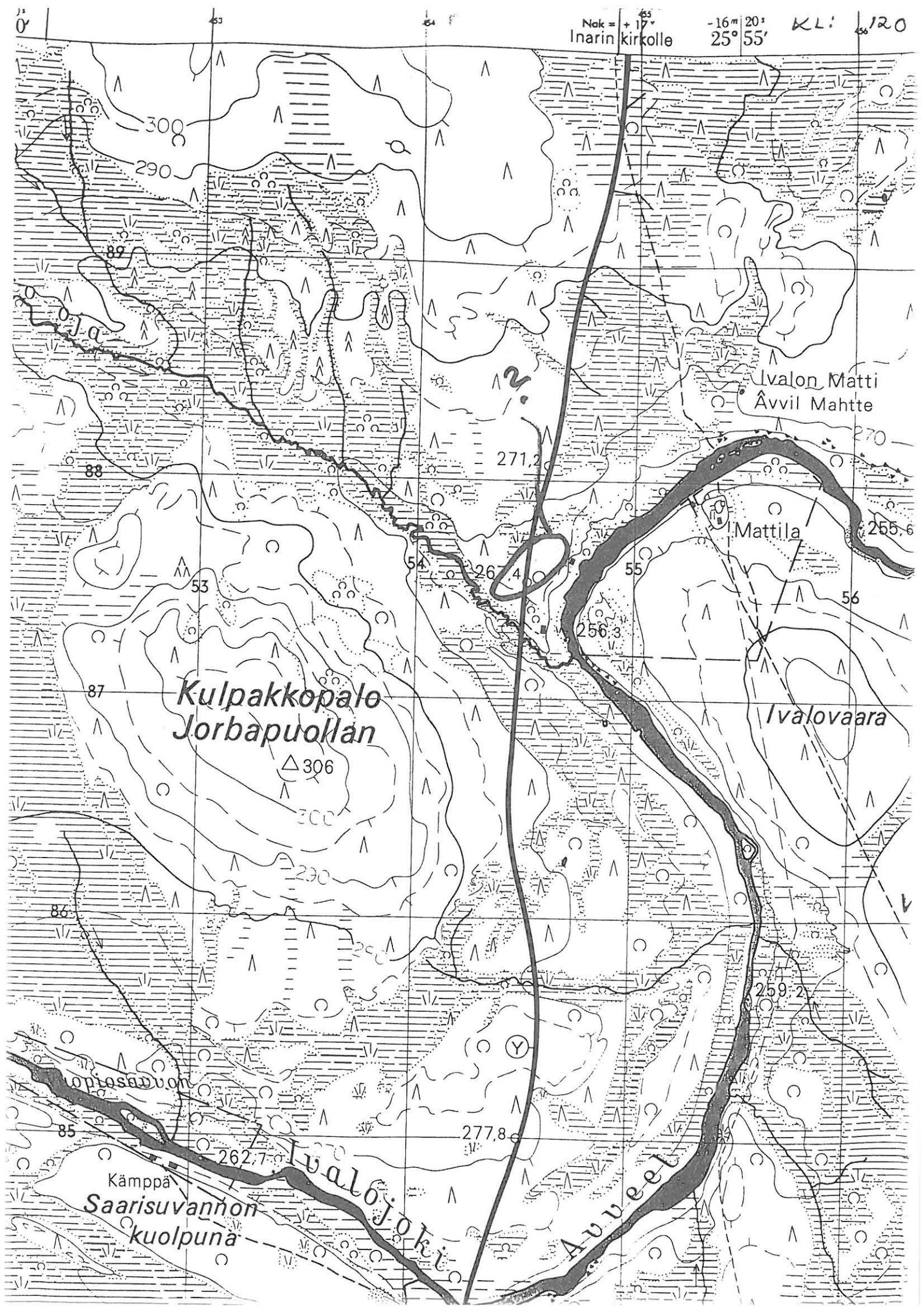




Nak = +17°  
Inarin kirkolle

-16m 20'  
25° 55'

KL: 120



**Kulpakkopalo  
Jorbapuollan**

Ivalon Matti  
Ävvil Mahtte

Mattila

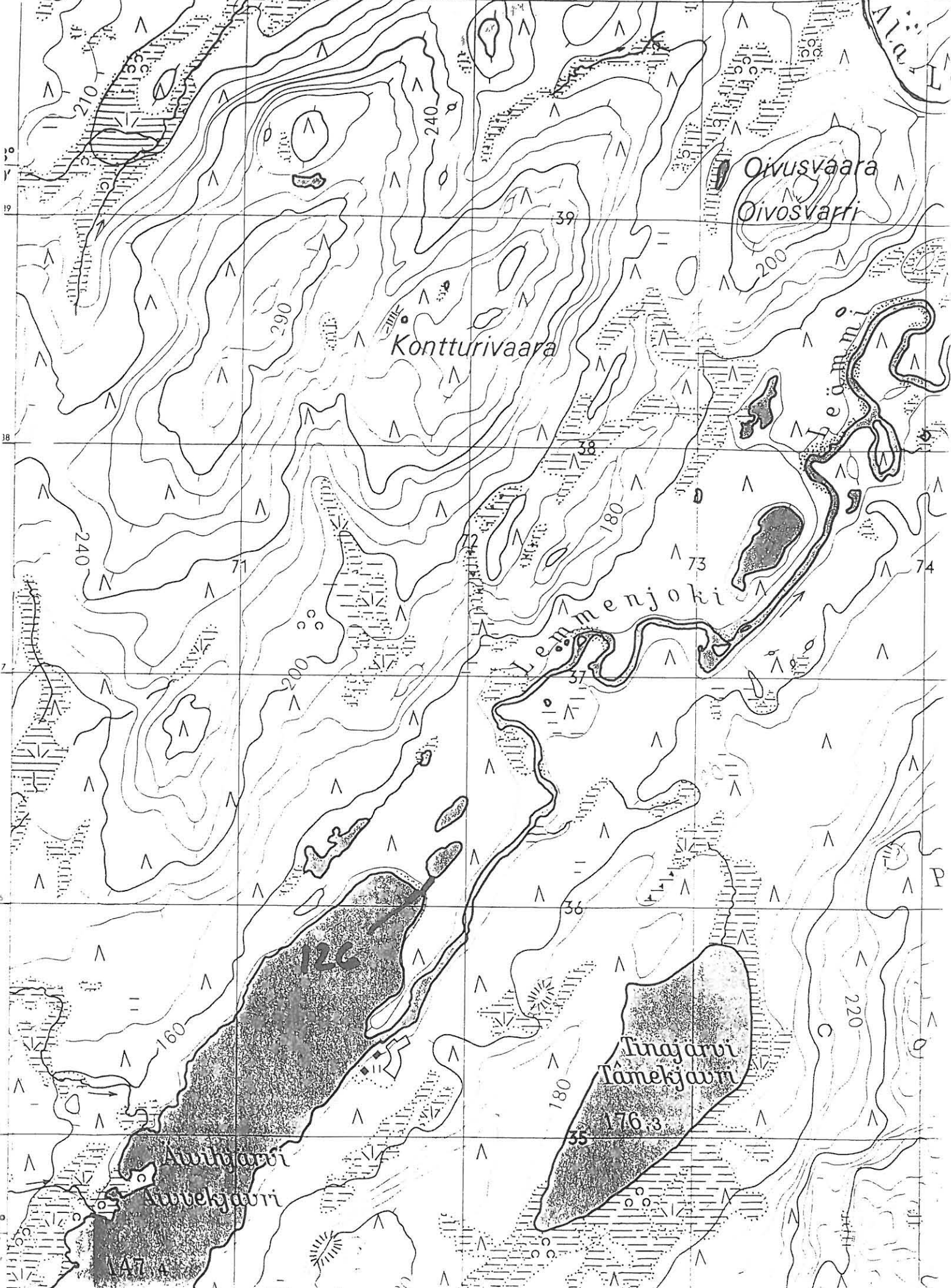
Ivalovaara

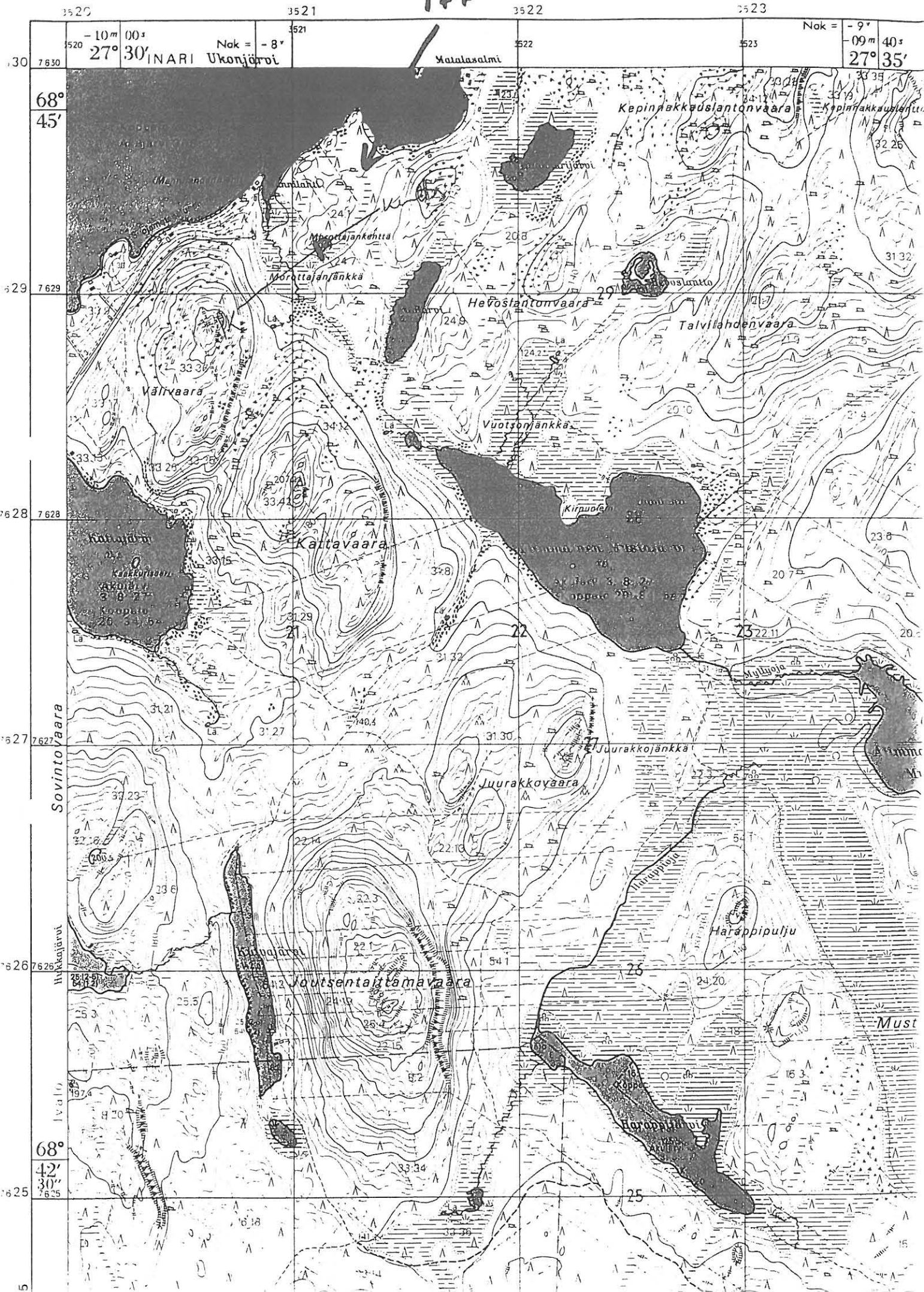
Kämpä  
Saarisuvannon  
kuolpuna

Ivalojoen

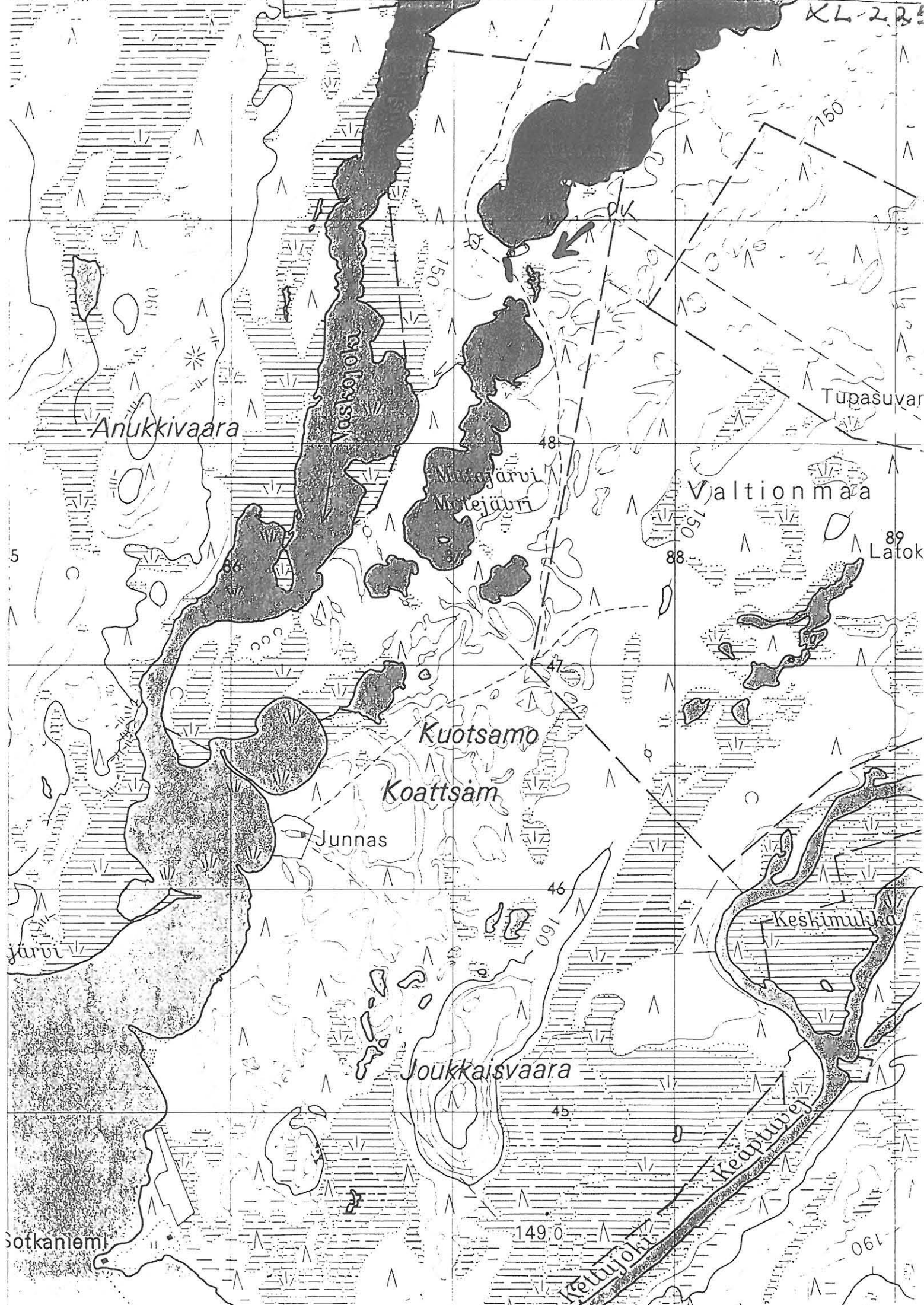
Auveel











Anukkivaara

Vaskojoki

Mutejärvi  
Mutejärvi

Kuotsamo

Koattsam

Junnas

Joukkaisvaara

Keskimukka

Keaptubej

Kethujoki

Valtionmaa

Tupasuvar

Latok

5

järvi

Sotkanlempi

190

150

150

160

149.0

190

48

47

46

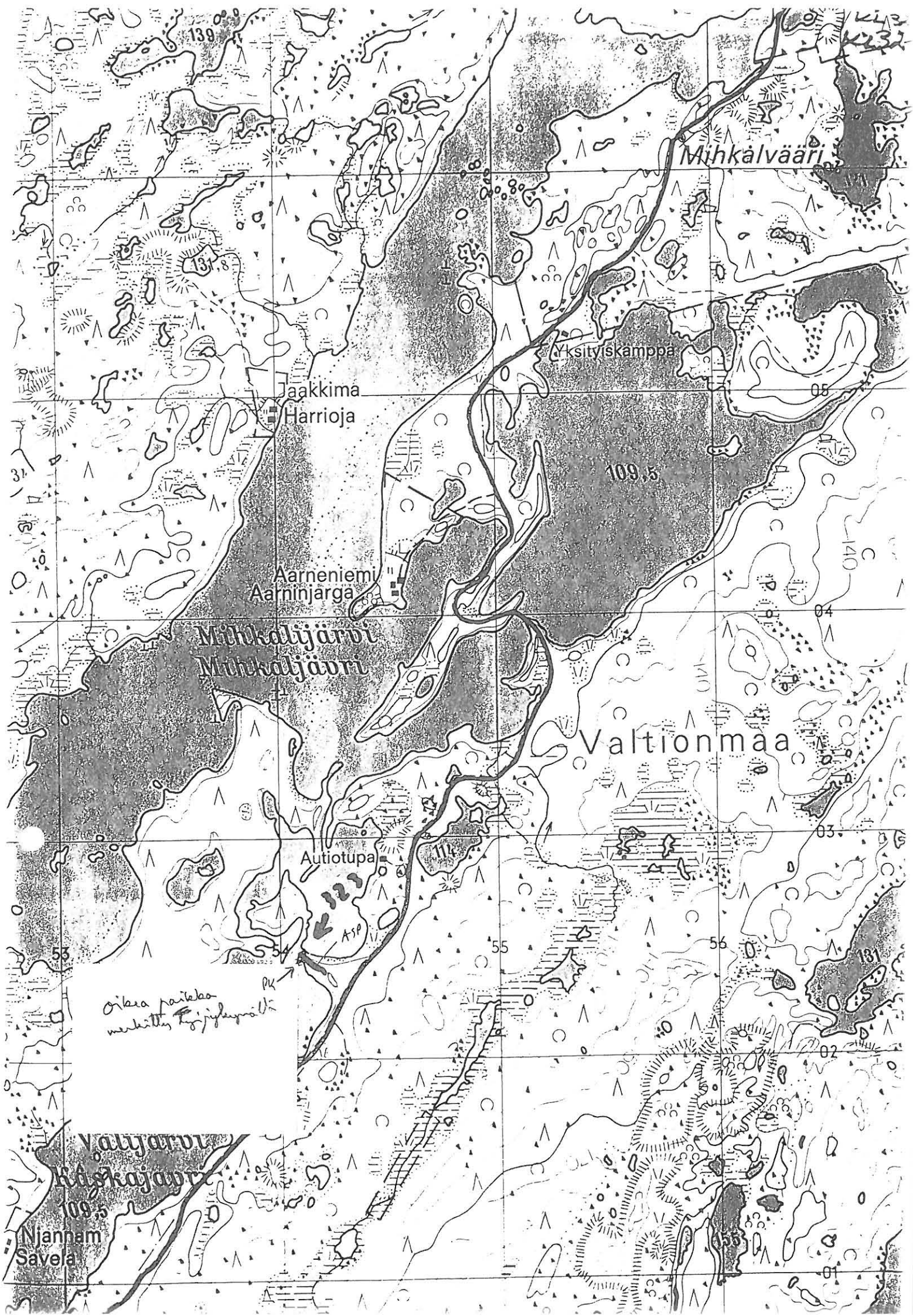
45

88

89

pk

KL-2,25



Mihkälvääri

Yksityiskamppa

Jaakkima

Harrioja

Aarneniemi

Aarninjärvi

Mihkäljärvi  
Mihkäljärvi

Valtionmaa

Autiotupa

*Oikea paikka  
merkittävällä kirjaimella*

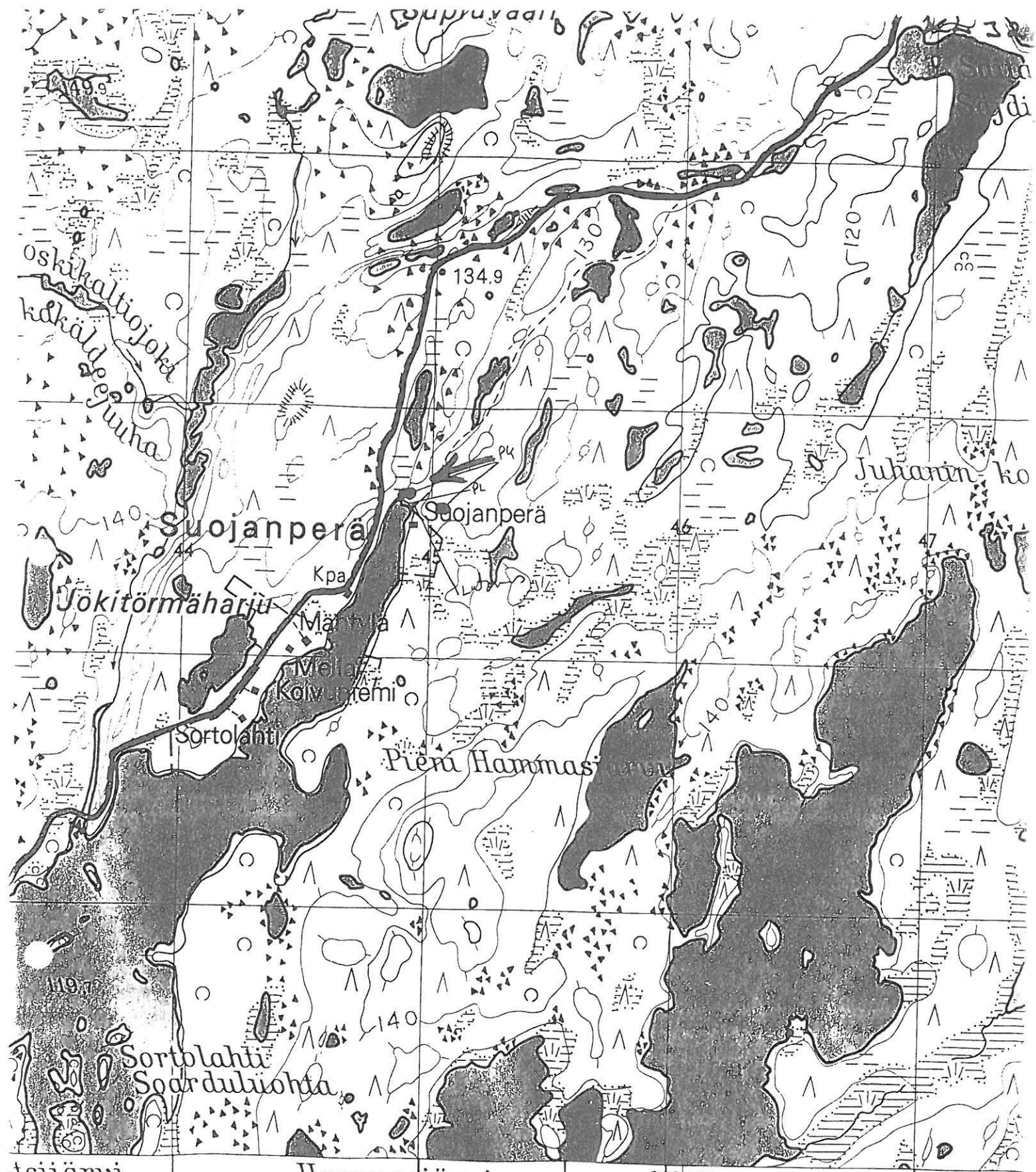
Valtjärvi

Käskajärvi

109.5

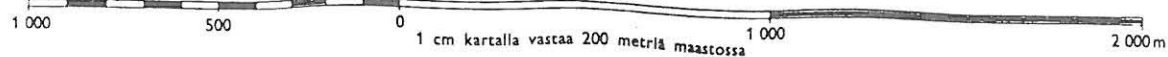
Njannam  
Savela





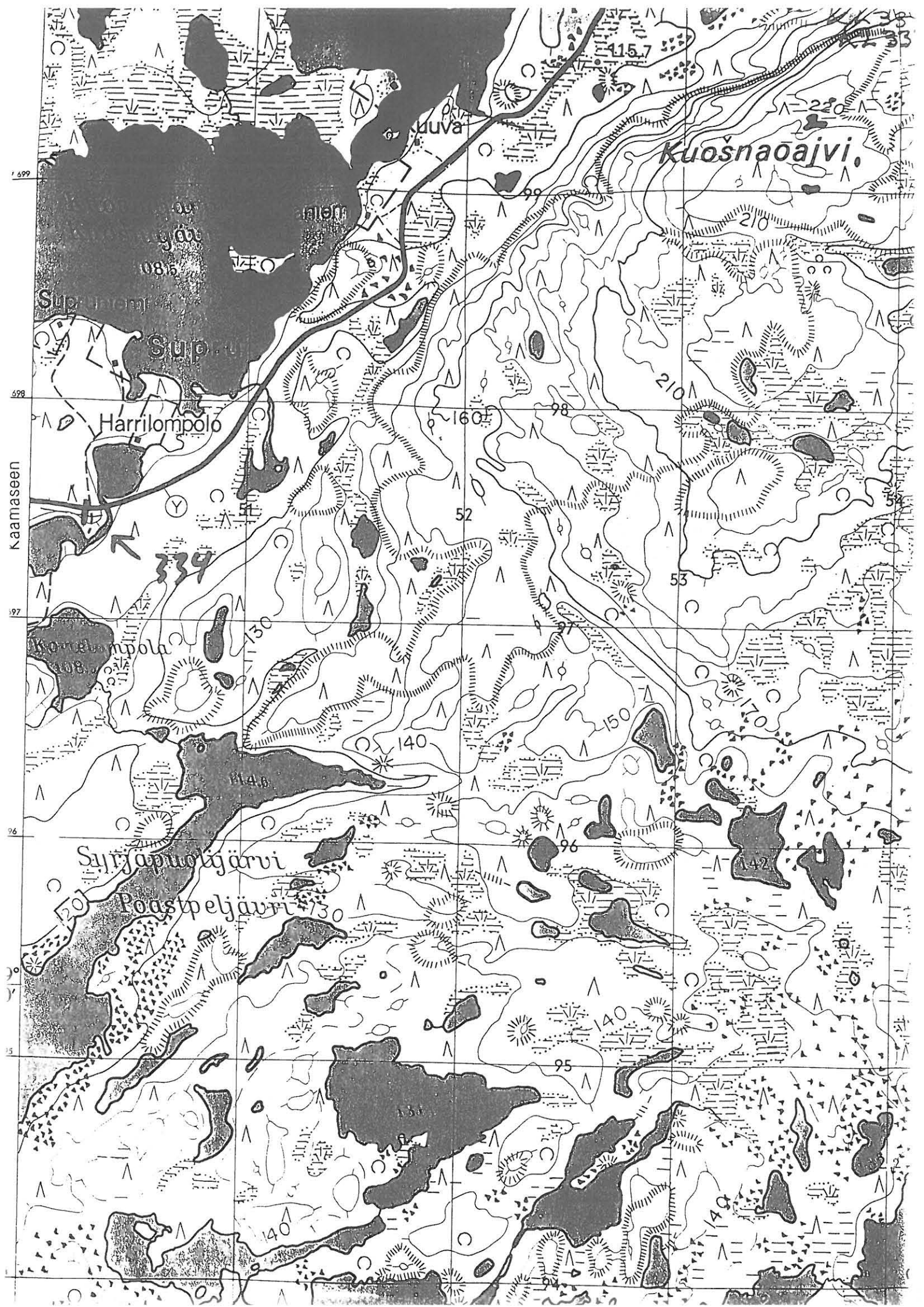
tsijärvi 544 **Hammasjärvi** Nak = -18° 28' 10" -07' 20" s 546 547

erenninnasta N43 - järjestelmän mukaan s. 44 Karttoitus 1: 20 000 v. 1965 Ilmakuvalutkinta helikopteria apuna käyttäen S. Siukonen, M. Tynkkynen ja A. Parikka sekä Old Delft -kojeella M. Tynkkynen Valtionmaan rajat perustuvat metsähallituksen karttaihin Mittakaava 1:20000 s. 45 s. 46 s. 47



KL 328

- |  |   |   |
|--|---|---|
| <ul style="list-style-type: none"> <li> pelto ja niitty</li> <li> puutarha, puisto ja puistokäytäviä</li> <li> mäntymetsä</li> <li> kuusimetsä</li> <li> lehtimetsä</li> </ul> | <ul style="list-style-type: none"> <li> Ts asuin-, liike-, tehdas- ja yleisiä rakennuksia</li> <li> talous- ja varastorakennuksia</li> <li> rakennuskäytös suljetun rakennustavan alueella</li> <li> kirkko, kellokapuli, muistomerkki</li> </ul> | <ul style="list-style-type: none"> <li> I a lk. nopea autotie, kaksiajo-</li> <li> I b lk. nopea autotie, 2-3 ka-</li> <li> II a-II b lk. autotie, kaksikaist-</li> <li> III a-III b lk. autotie, yksikaista</li> </ul> |
|--|---|---|



699

598

597

596

595

Kaamaseen

Kuuva

Kuosnaajvi

Harrilompola

Sijjajärvi

Poastpeijärvi

Sup

108

144

140

160

52

140

134

98

57

96

95

210

53

150

140

140

220

210

210

170

142

140

140

115.7

108.5

339

130

134

140

130

140

130

134

140

130

140

130

134

140

130

140

130

134

140

130

140

130

134

140

130

140

130

134

140

130

140

130

134

140

699  
598  
597  
596  
595



Kirakkavaara  
Karehaspuolisa

194.7

Puhelupaikka  
Yksipetäjä

Kirakka-Olli

97.83

Kirakkakangas

Kirakkajärvi

Karehasjärvi

Kirakkajärvi

97.4

Karehasjärvi

Vassi  
Pimen

24

Kirakkalahti

Vainosranta

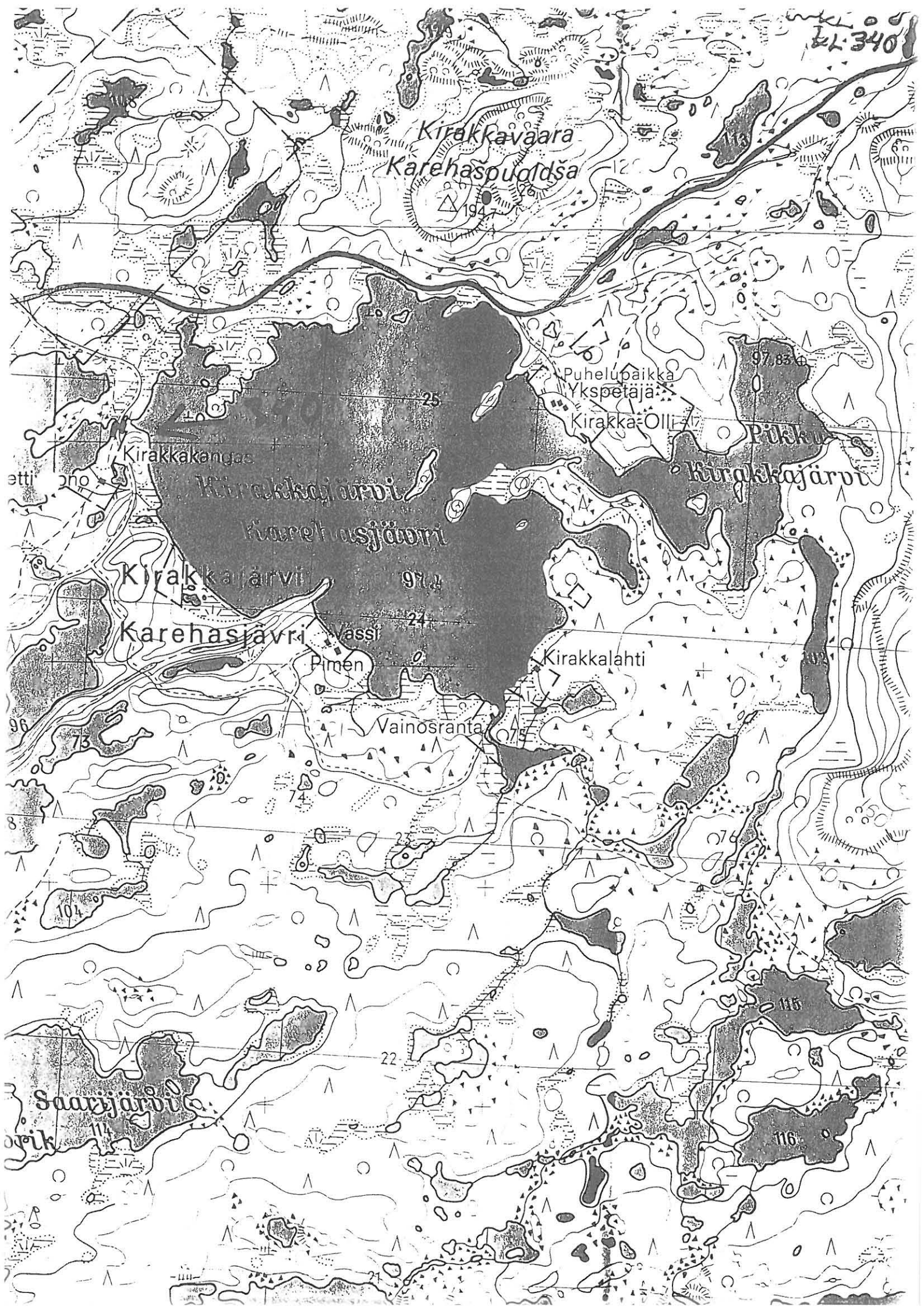
75

Saarijärvi

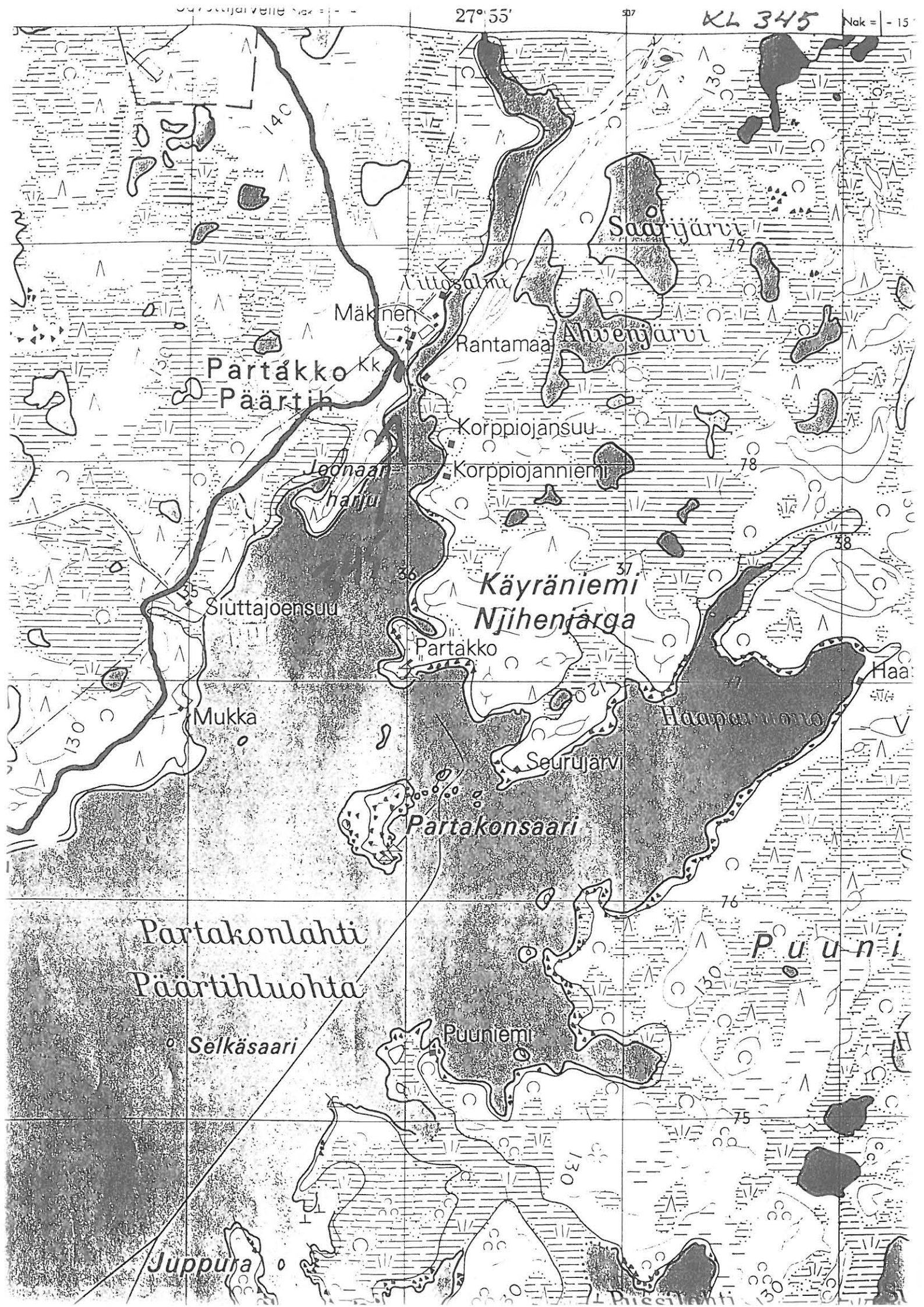
114

115

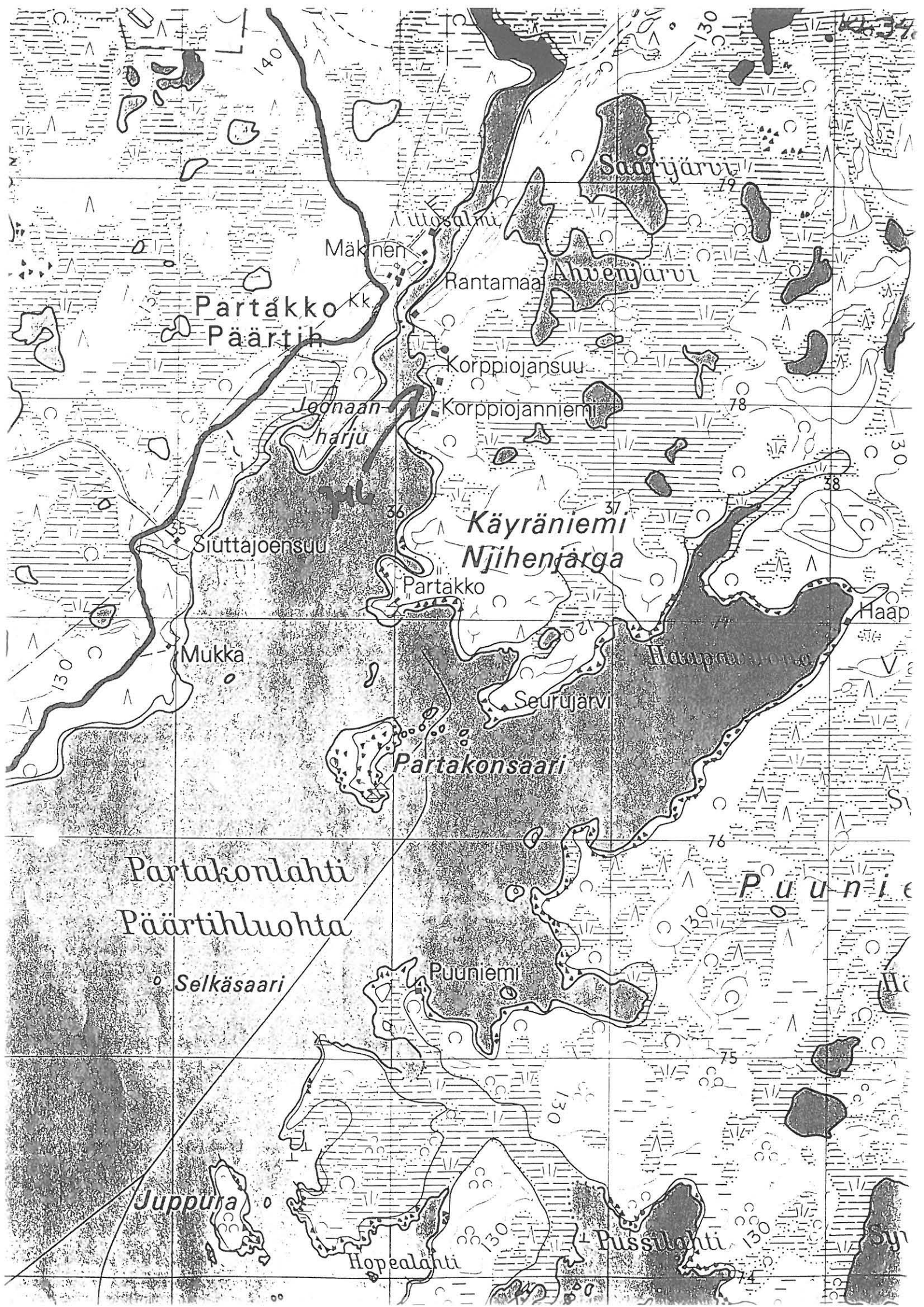
116











Saarijärvi

Mäkinen

Rantamaa Ahvenjärvi

Partakko k.k.  
Päärtih

Korppiojansuu

Leonaanharju Korppiojanniemi

Siuttajoensuu

Käyräniemi  
Njihenjarga

Partakko

Mukka

Seurujärvi

Partakonsaari

Partakonlahti  
Päärtihluohta

Selkäsaari

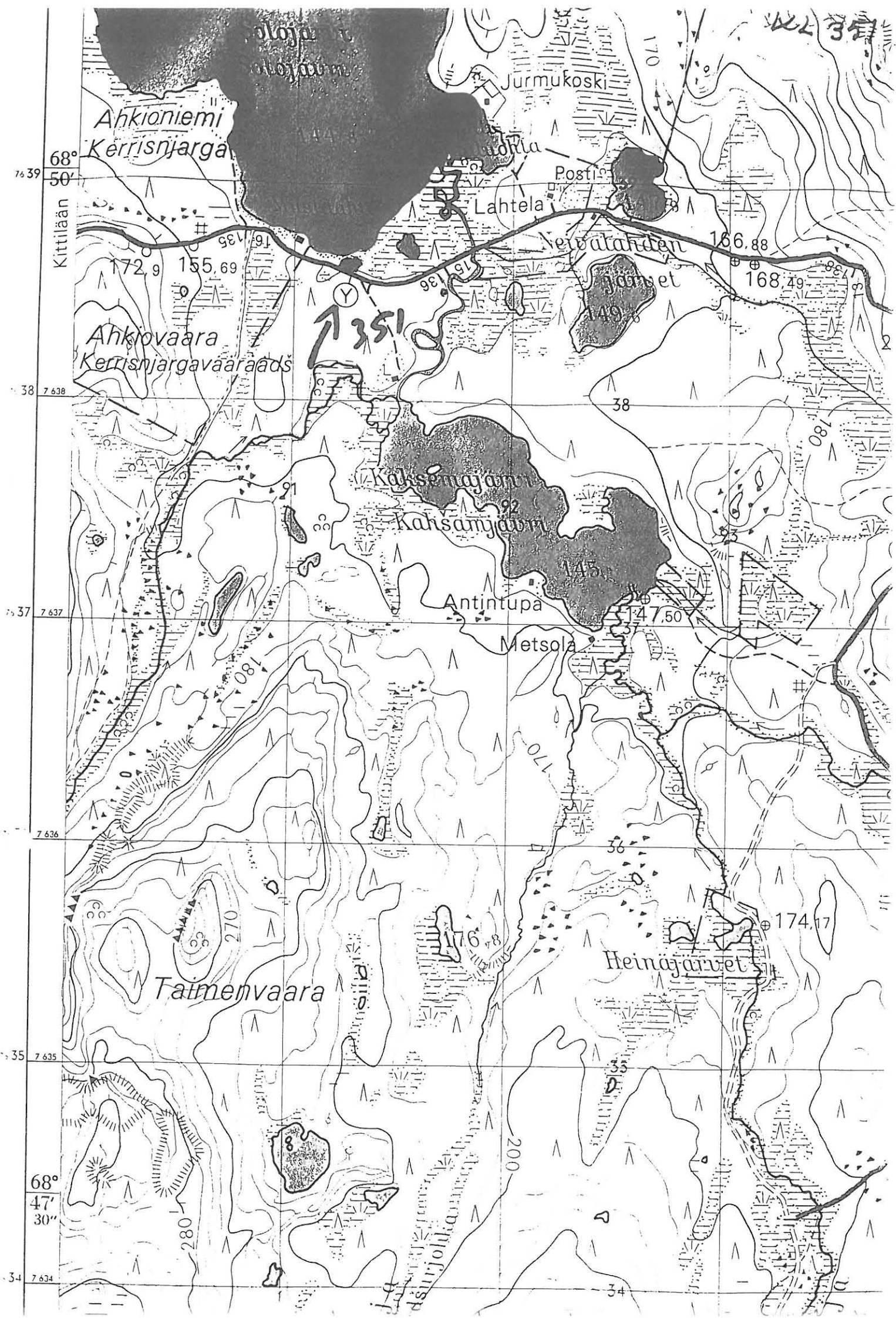
Puuniemi

Puuniemi

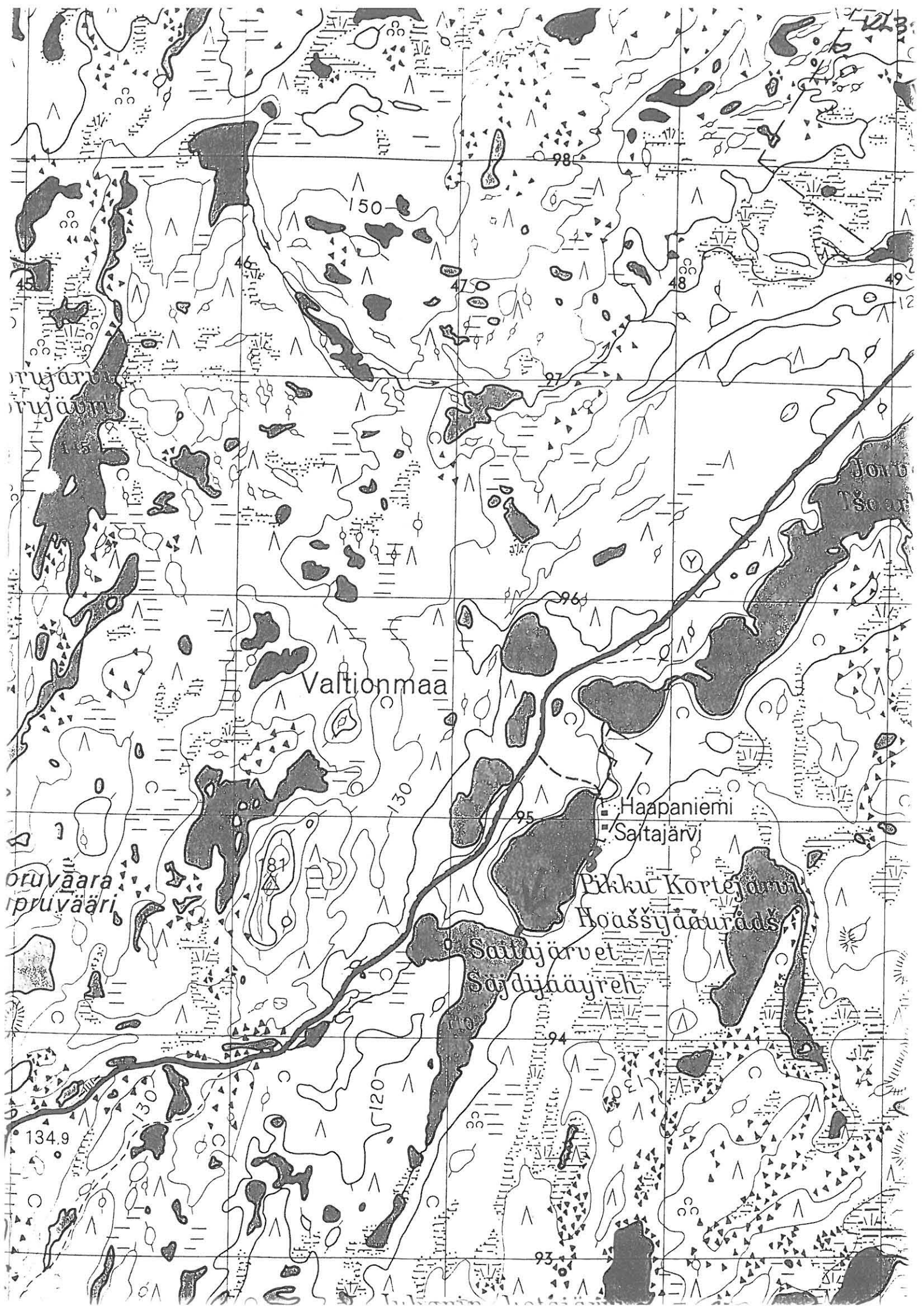
Juppura

Hopealahti

Pussilahti







Valtionmaa

Haapaniemi

Saitajärvi

Pikku Kortejärvi

Hoassijääryhä

Saitajärvet

Sajdyjäyreh

Prüjärvi  
Prüjärvi

Prüväara  
Prüväari

Jorvi  
Tseari

134.9

150

98

47

48

12

97

96

130

95

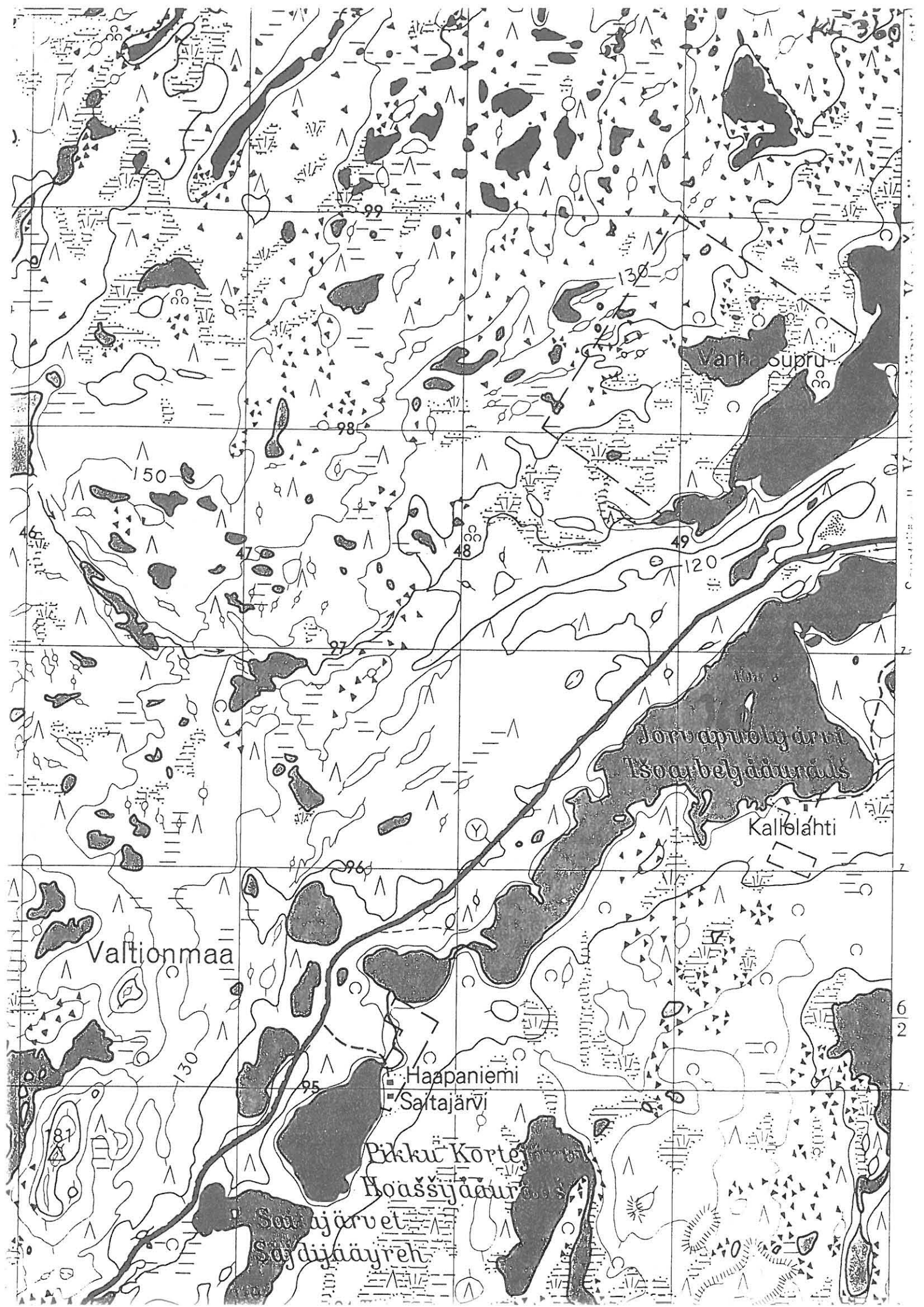
87

94

120

93

93



Valtionmaa

Haapaniemi  
Saitajärvi

Pikku Kortte  
Noassyaauras

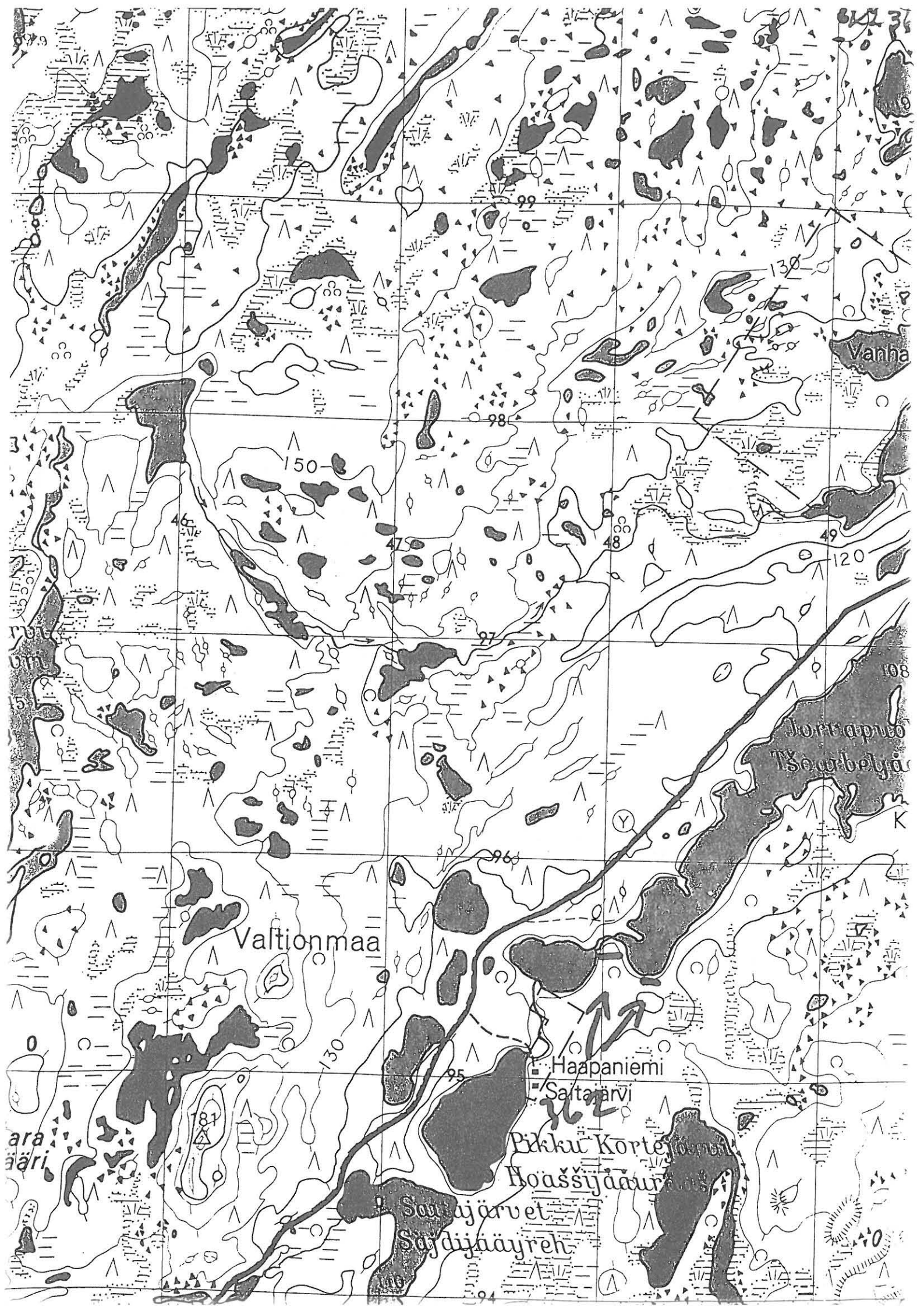
Saitajärvet  
Saitajääryreh

Jorvaapuro by aurat  
Isoaaheljäauras

Kallolahti

Vanha Supru





642 37

Vanha

150

98

130

120

108

Jorttipuro  
Isoarvola

Valtionmaa

130

95

Haapaniemi

Saitajärvi

Pekku Kortte

Hoasjärvi

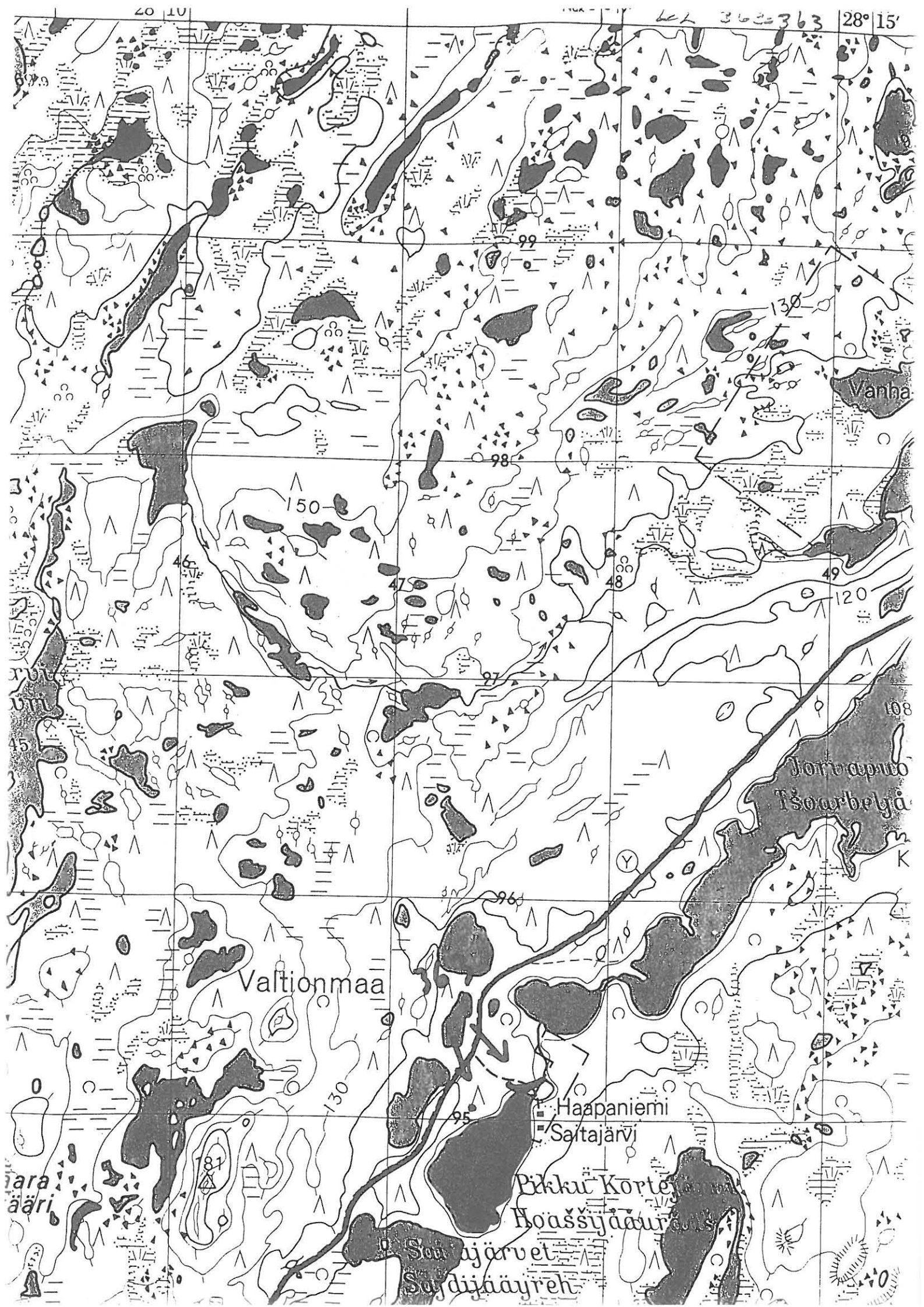
Saitajärvet

Saidjärveh

ara  
ääri

181

100



Valtionmaa

Haapaniemi  
Saitajärvi

Pikku Körtti  
Hoassijääret

Saitajärvet  
Saidijääyreh

Vanha

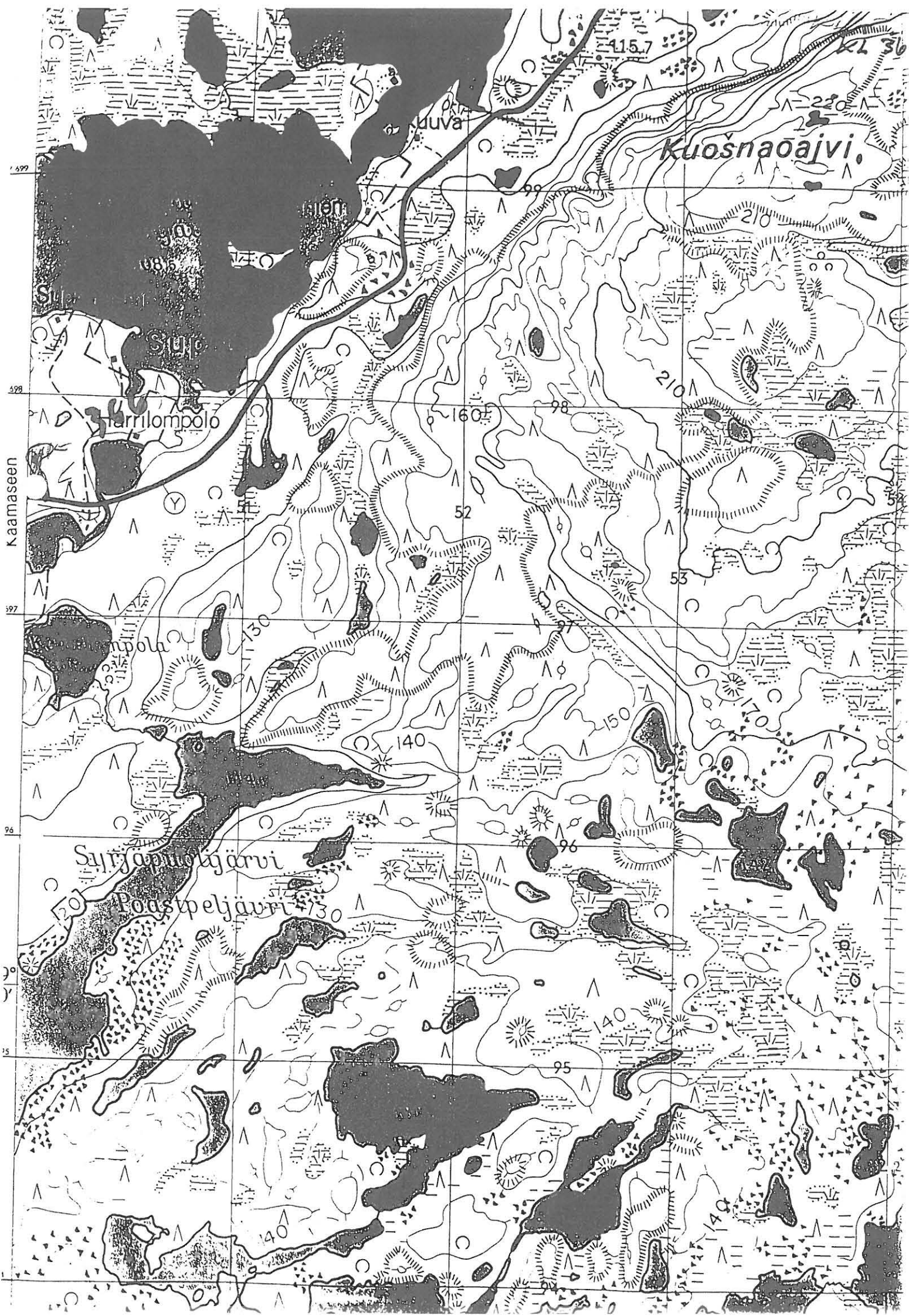
Jontsaapuro  
Tsoarbelyä

ara  
ääri









kuva

Kuosnaajvi

Siipi

Harrilompola

Kaamaseen

Päänpola

Syyrjapurojärvi

Poastpeijärv

599

579

57

96

15

15.7

210

52

53

140

150

130

140

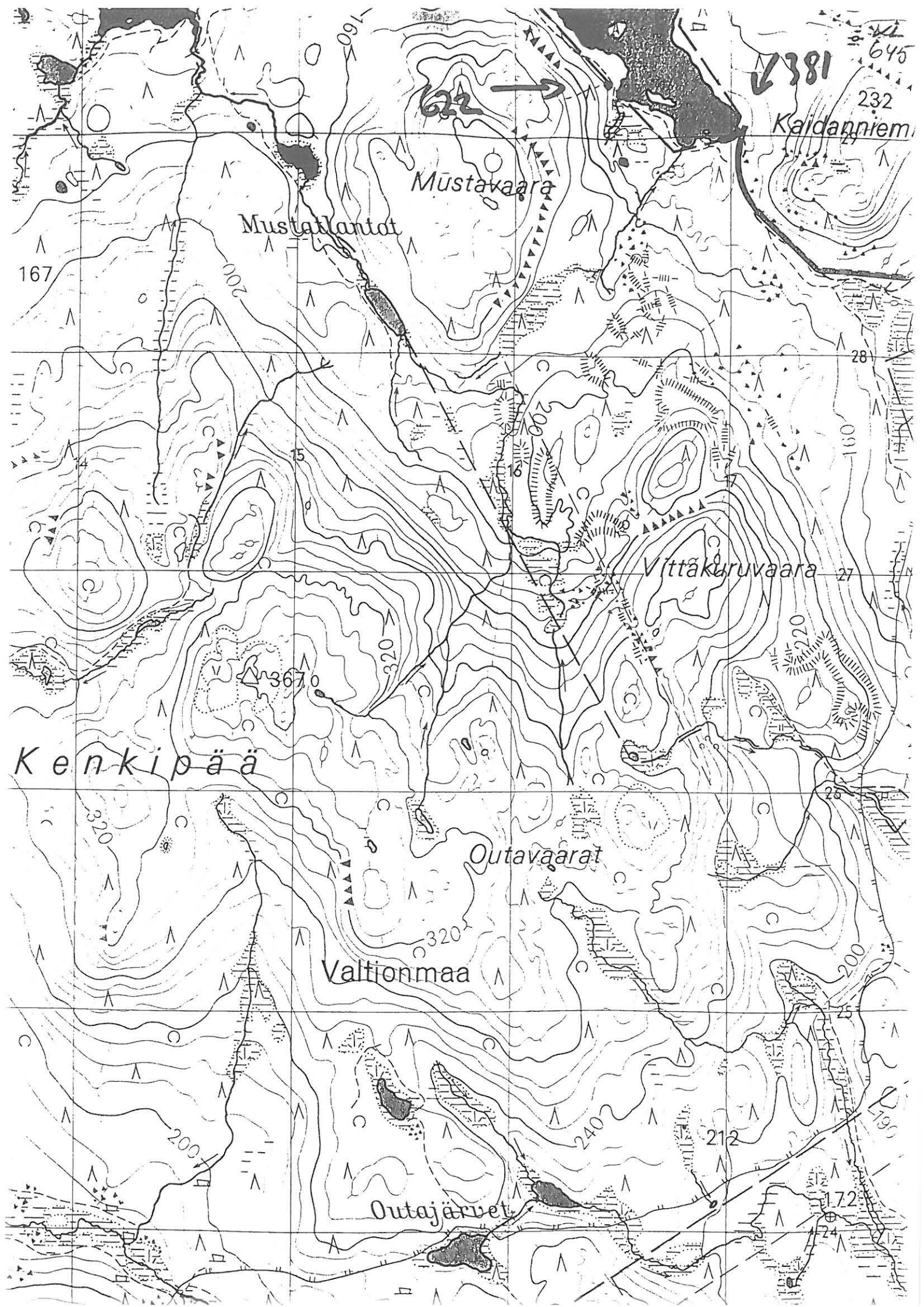
95

140

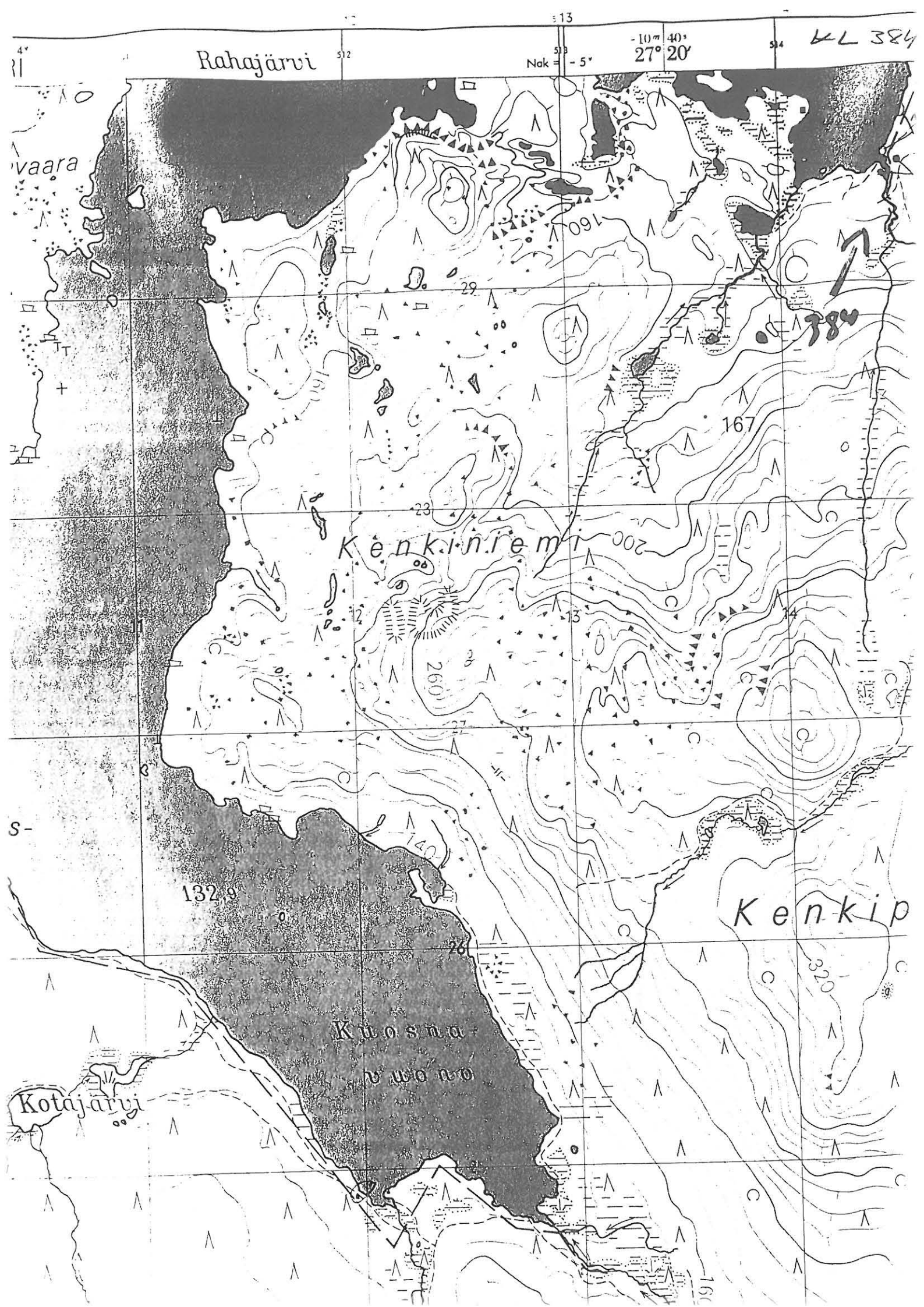
140

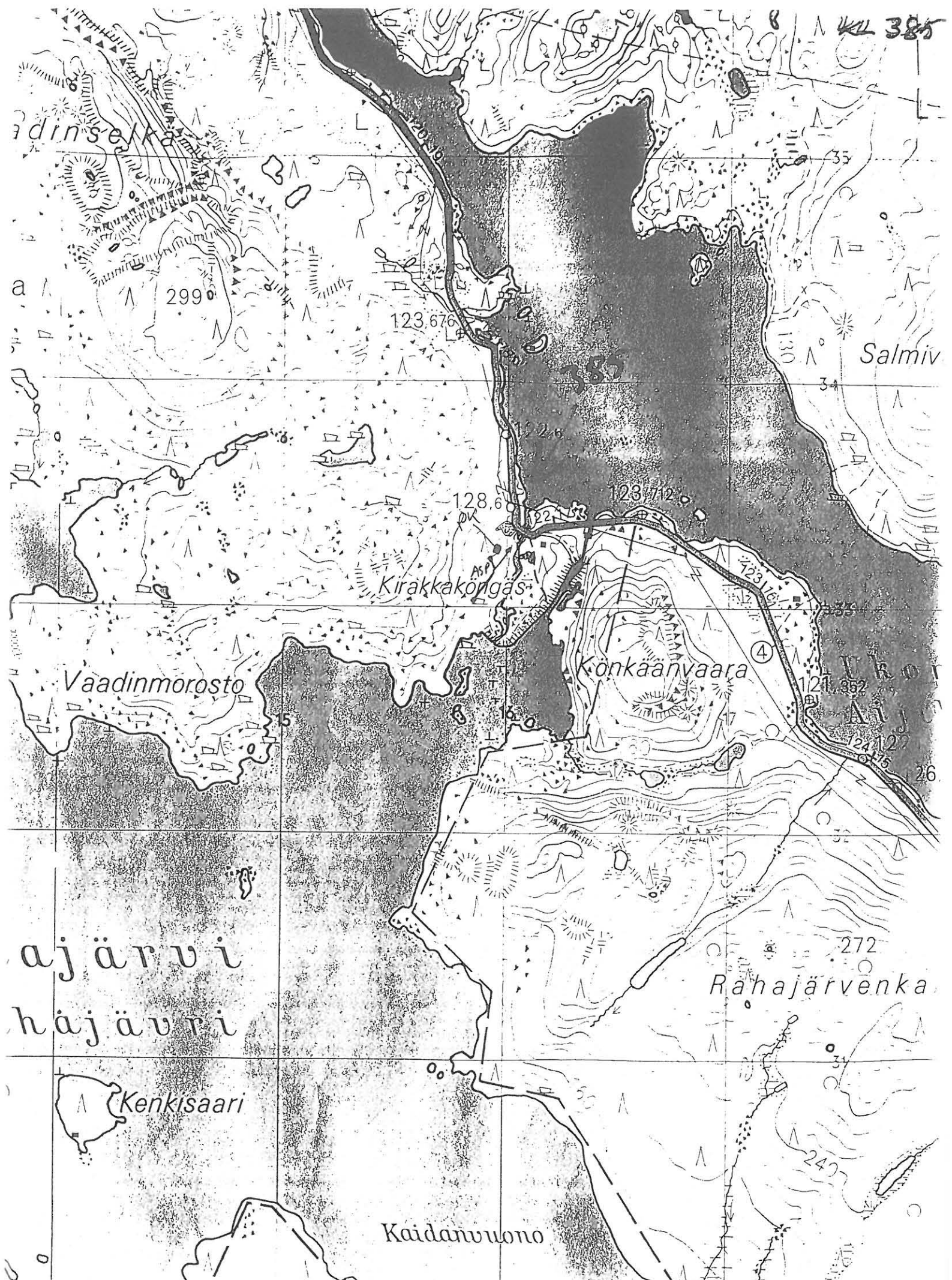












385

adinselkä

299

123.676

Salmiv

128.6

123.712

Kirakkakongas

Konkäänvaara

Vaadinmorosto

ajärvi  
hjärv

Rahajärvenka

Kenkisaari

Kaidanvuono

514

515

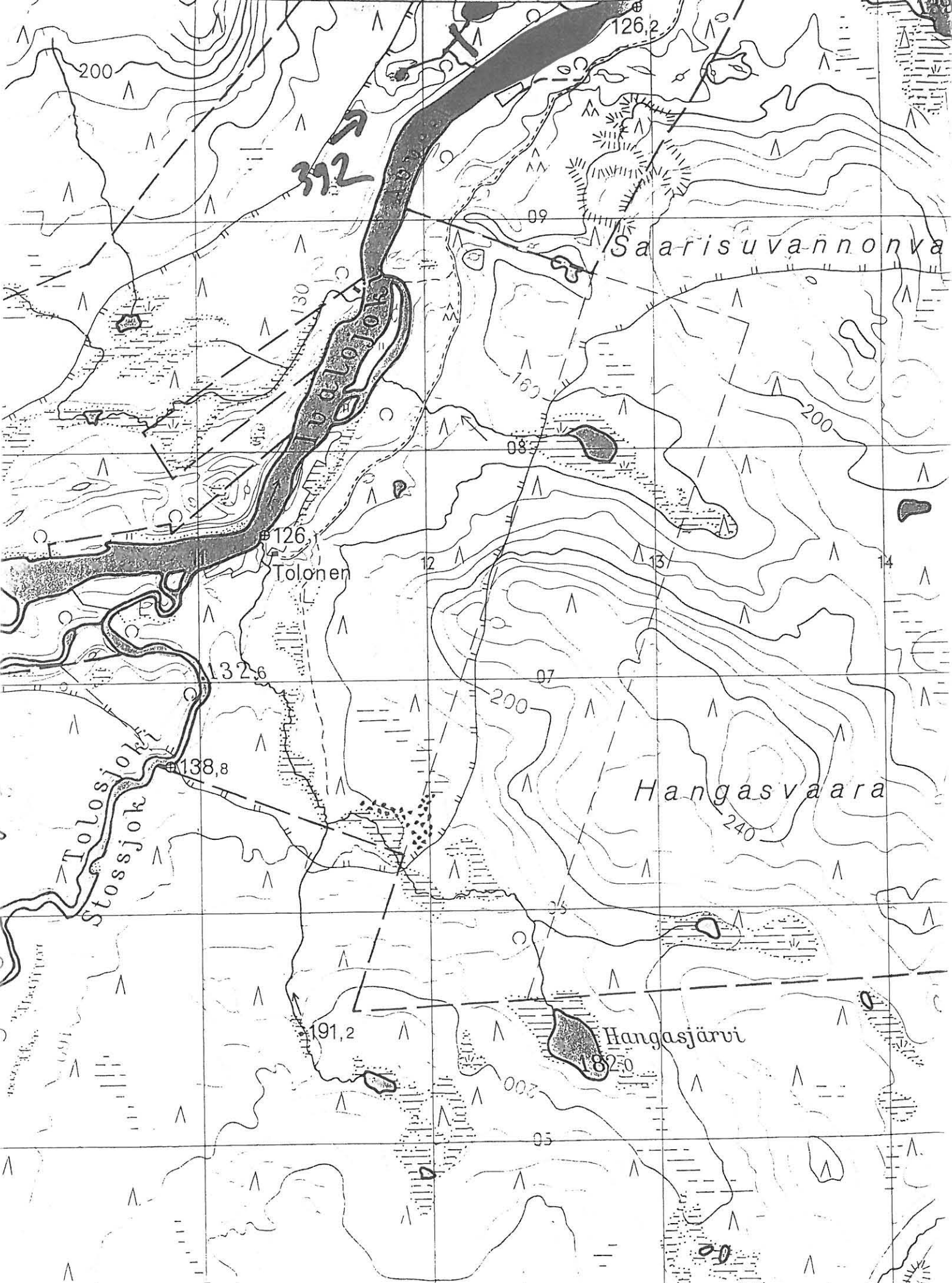
Nak = - 6°

516

27° 25'  
-10' 20"

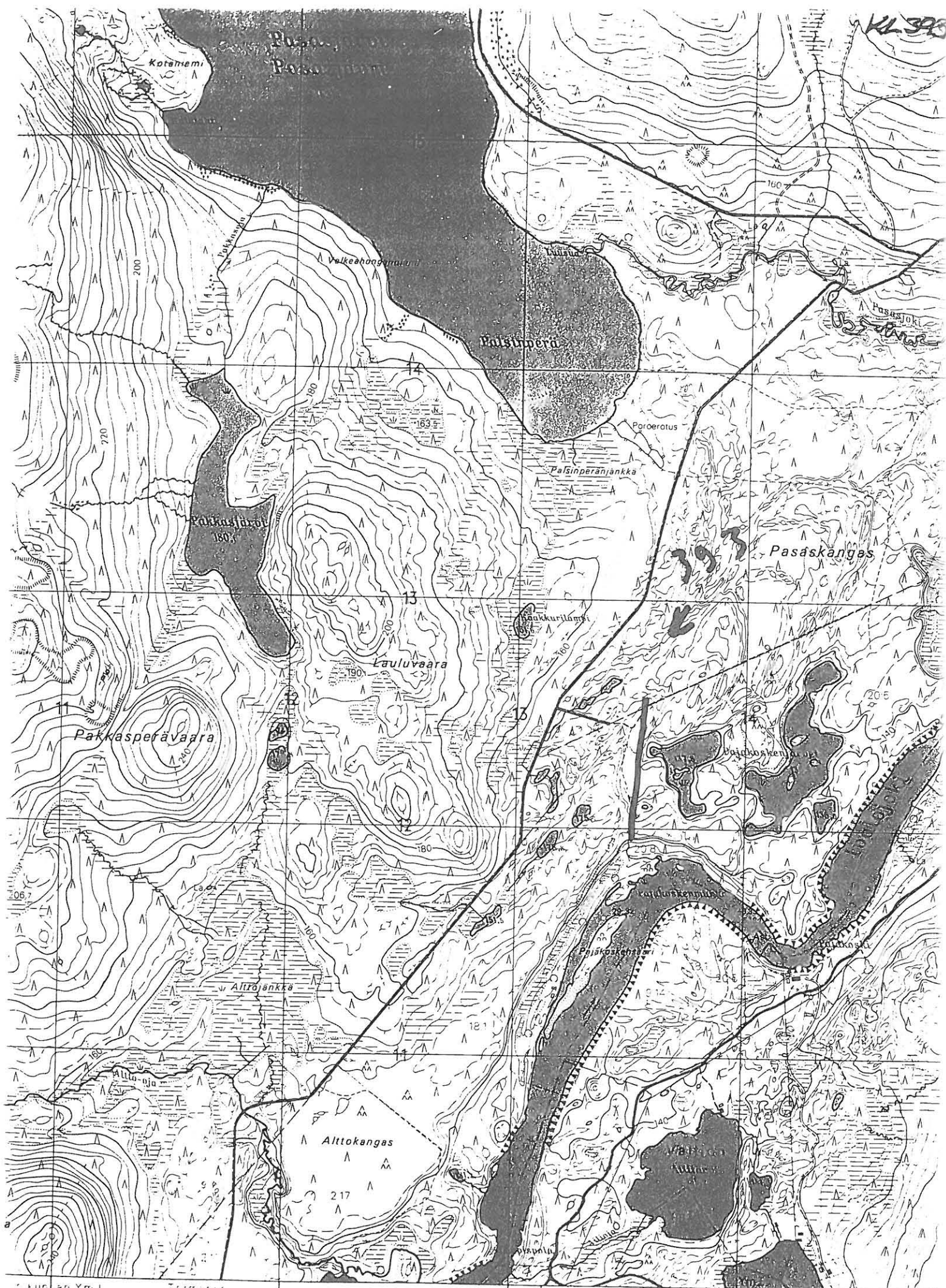








KL 393



Kuopio: Yml I 3511

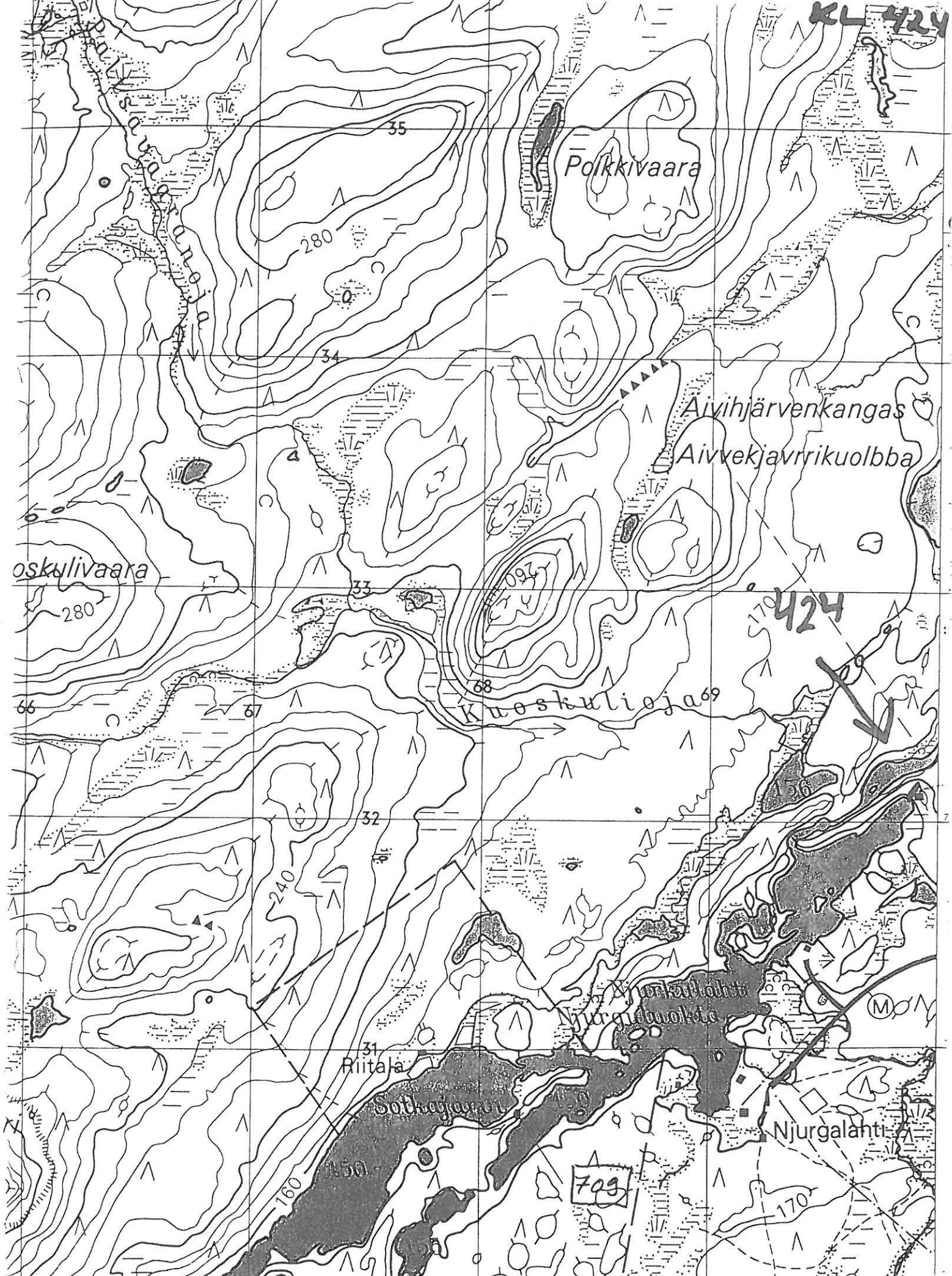
3512

Tulosseer  
 Nak = -5° 27' 20"  
 3513 -10m 40"

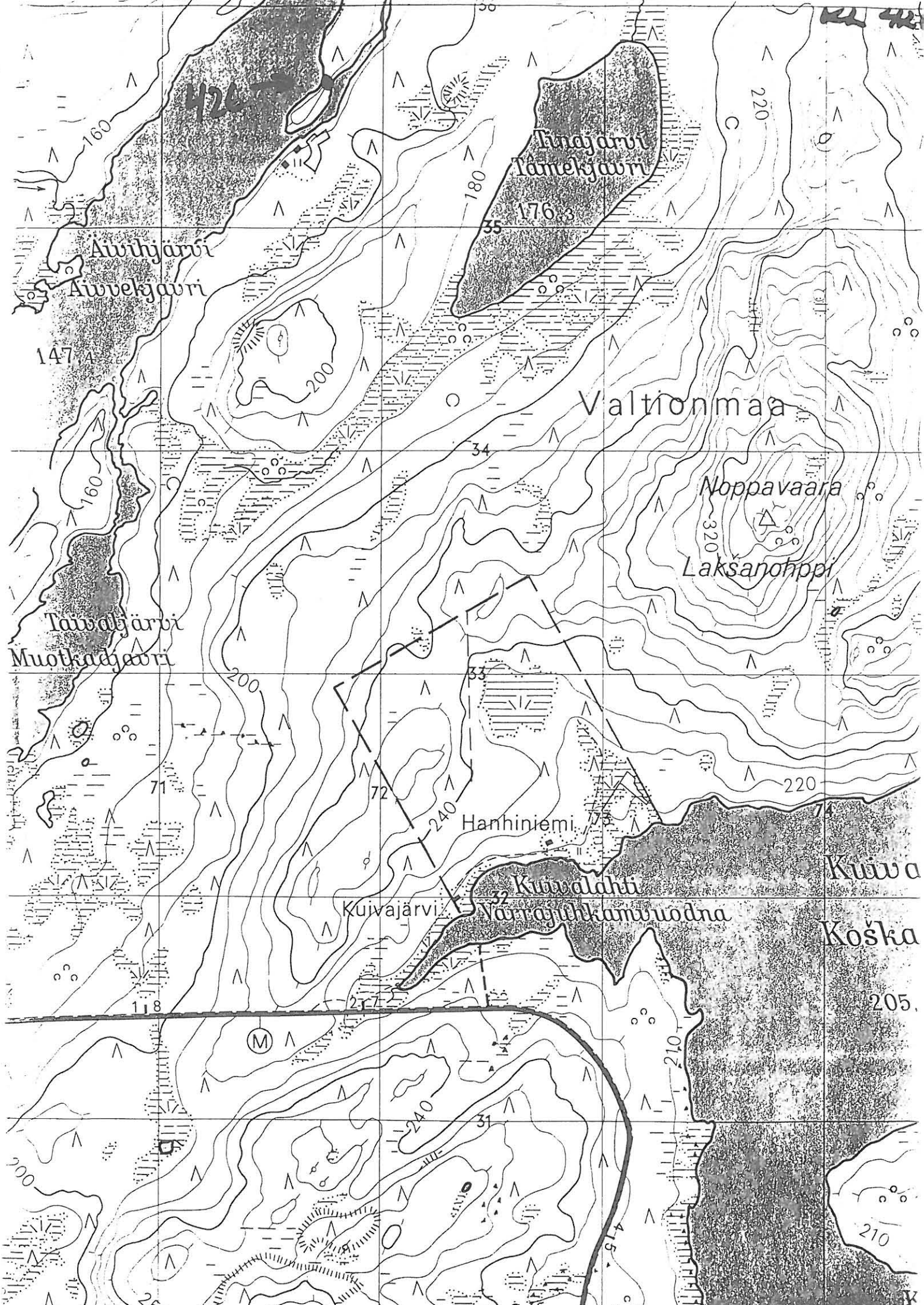
Lauttajärvi 3514







26° 10'      26° 15'  
 -15 m 20 s      -15 m 00 s  
 Nak = +13      Nak = +12°



426.7

Tanjajärvi  
Tämekjärvi  
176.3

Auvijärvi  
Auvkejärvi  
147.4

Valtionmaa

Noppavaara  
Laksanohppi  
320

Tawoljärvi  
Muotkajärvi  
169

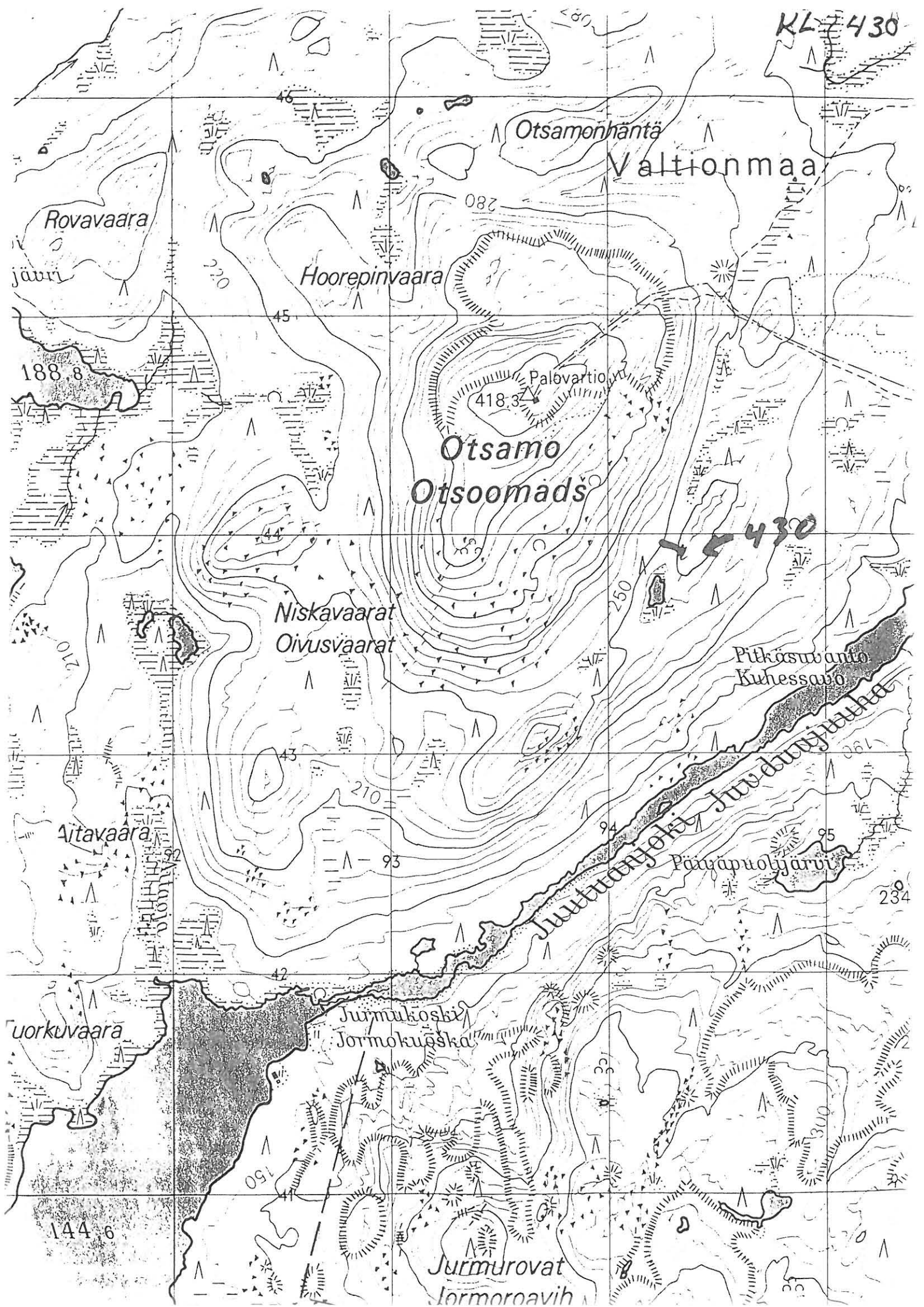
Hanhiniemi  
75

Kuivajärvi  
Kuivalampi  
Vääräjähkambuodna  
32

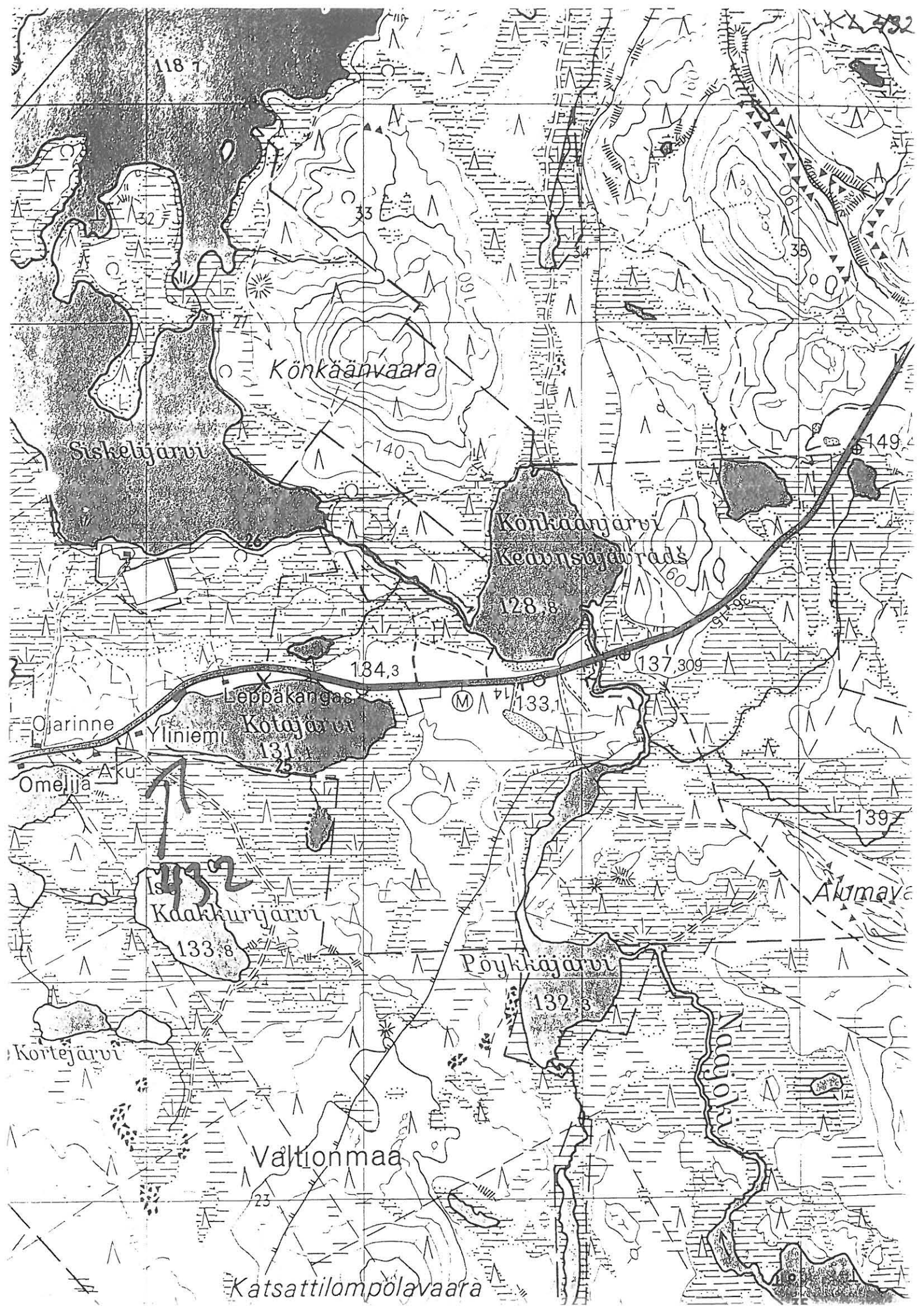
Kuiva  
Koška  
205

210









Khi 434

43

Autiotupa

213.2

59

434

Jok

180.19

58

48

Ala-Kalkkija

Altojärvi

51

ORGE

496

Ararjoki

Kalkkijärvi

Siikitehminenharju

Aihtevarri

Kuergokoski

Suoraskoski  
Suorasuuohka

Sananjärvi

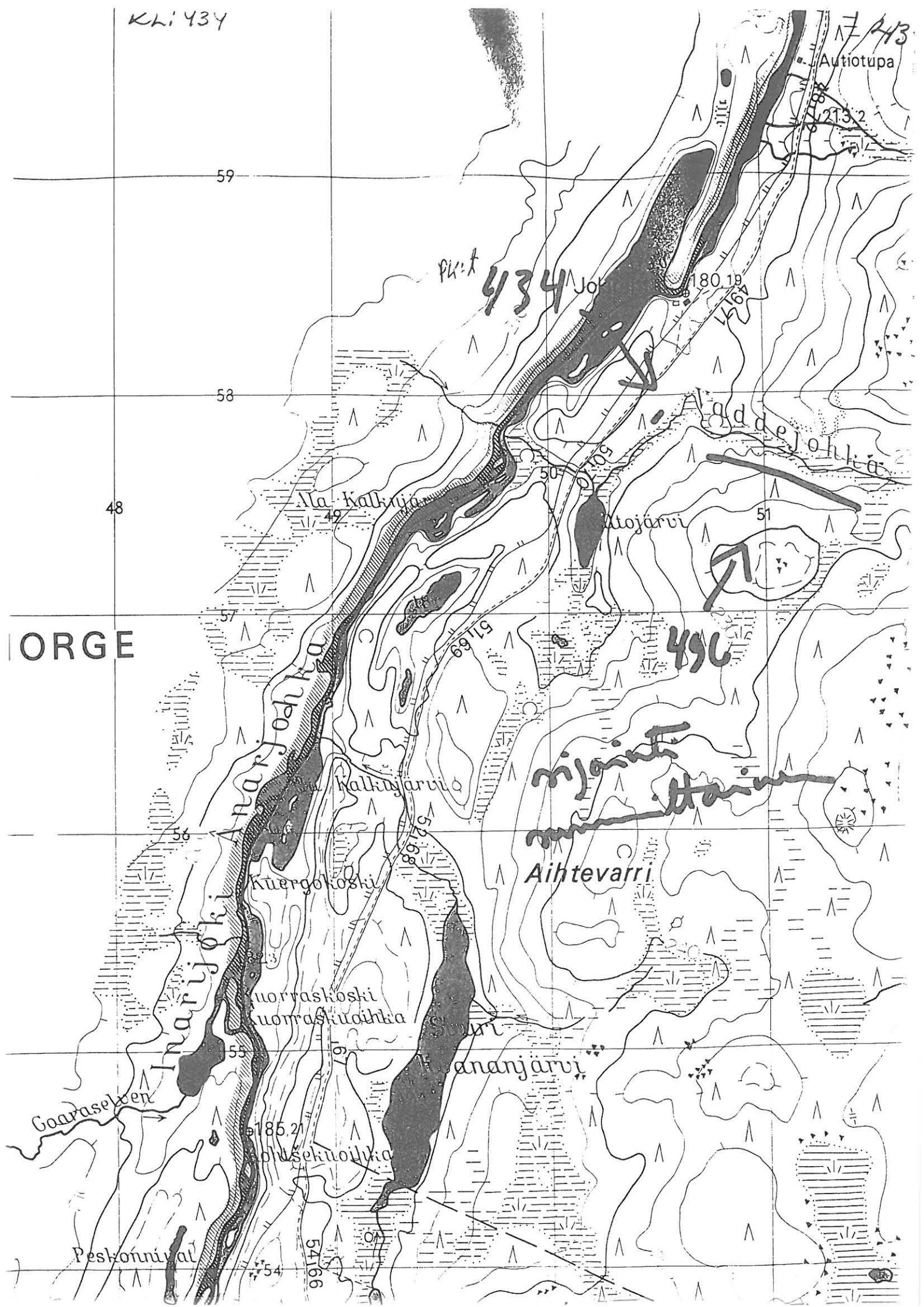
Goaraselven

185.21  
Pohjesekuohka

Peskonniiva

54166

54







MIKÄ ON MISSÄKIN  
453

453

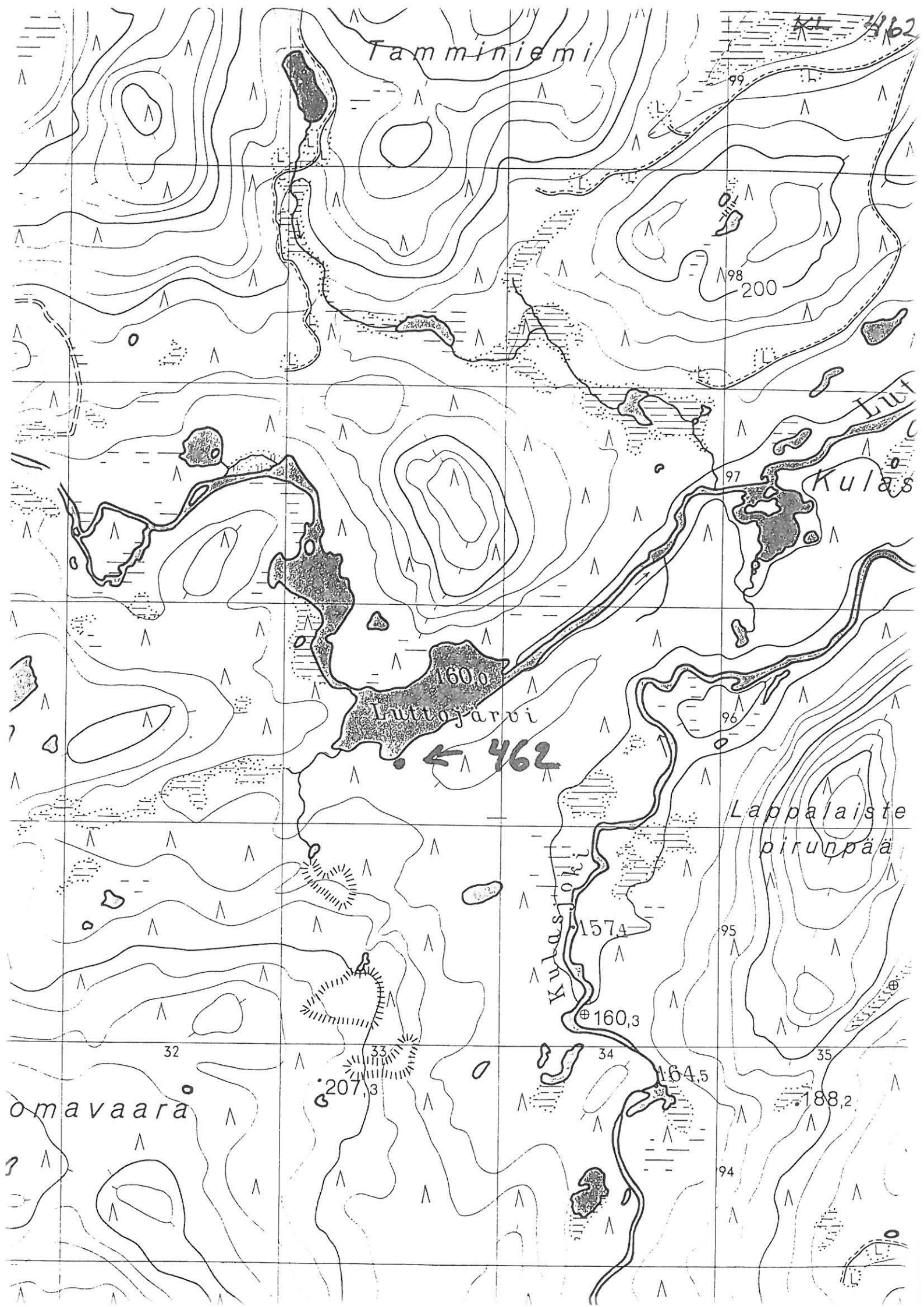


MIKÄ ON MISSÄKIN  
453

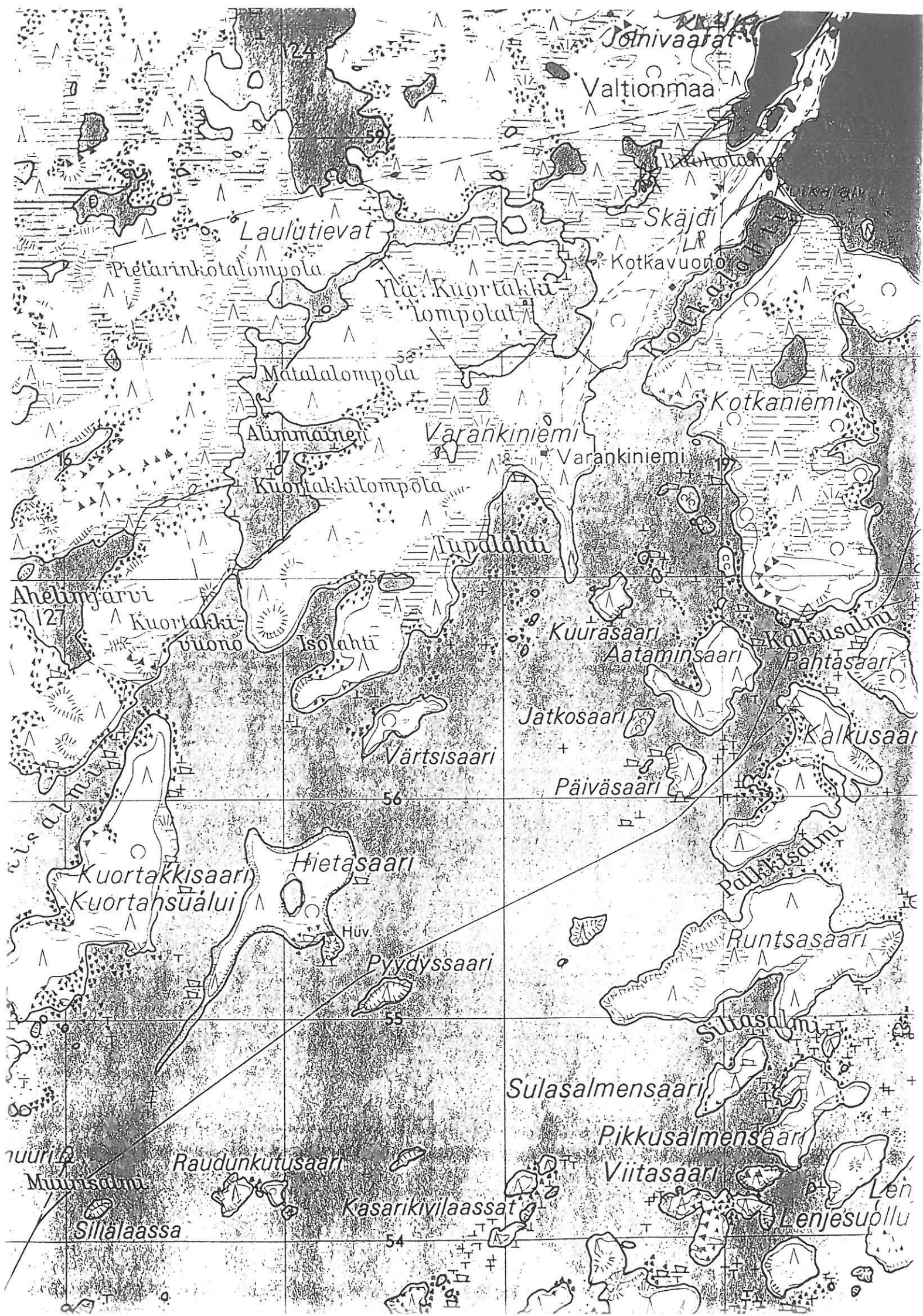
453








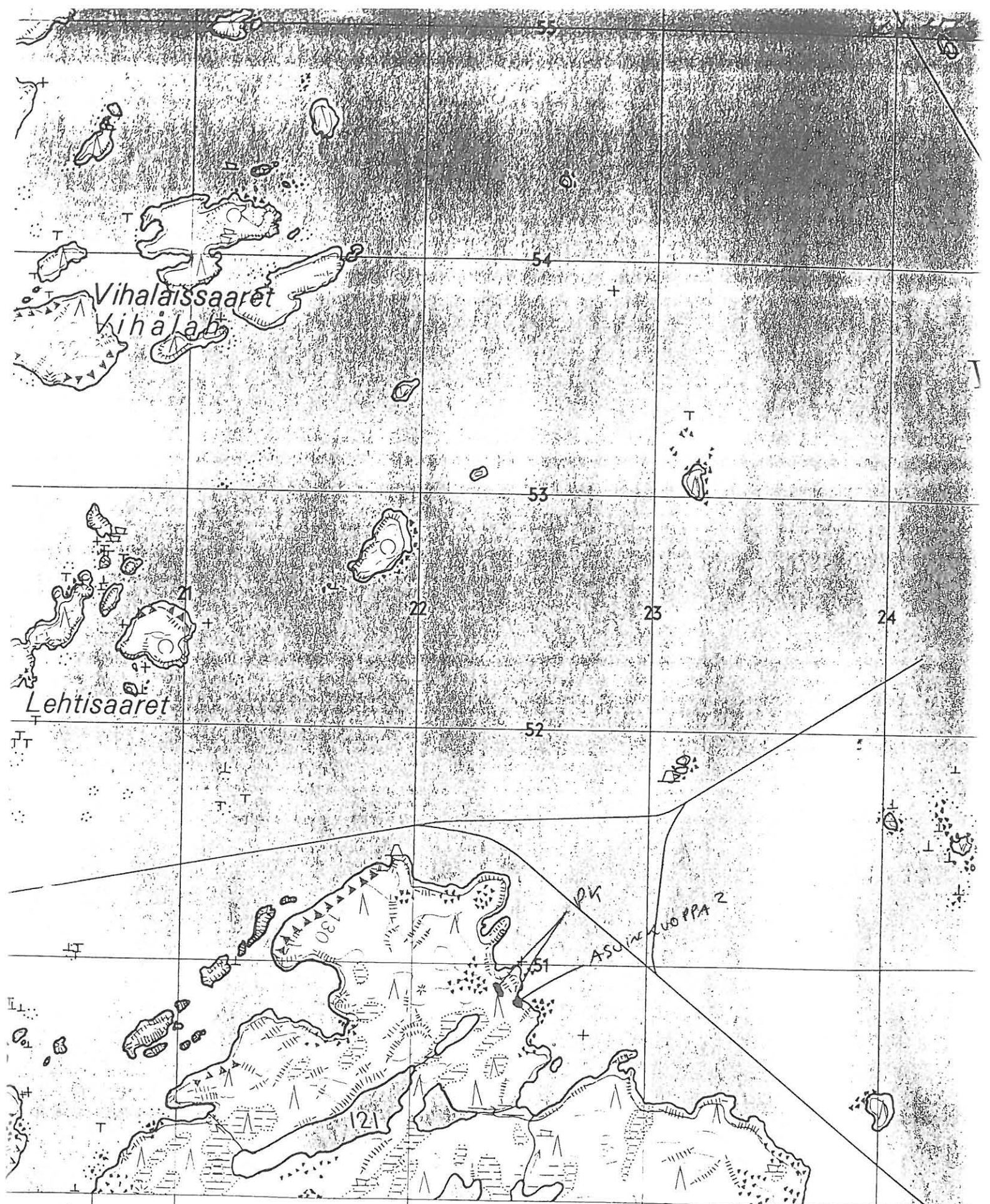













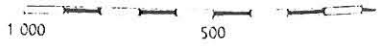
Nak = - 8°

Leviä Petäjäsaari

27° 35'  
- 09 m  
- 9° 40' s

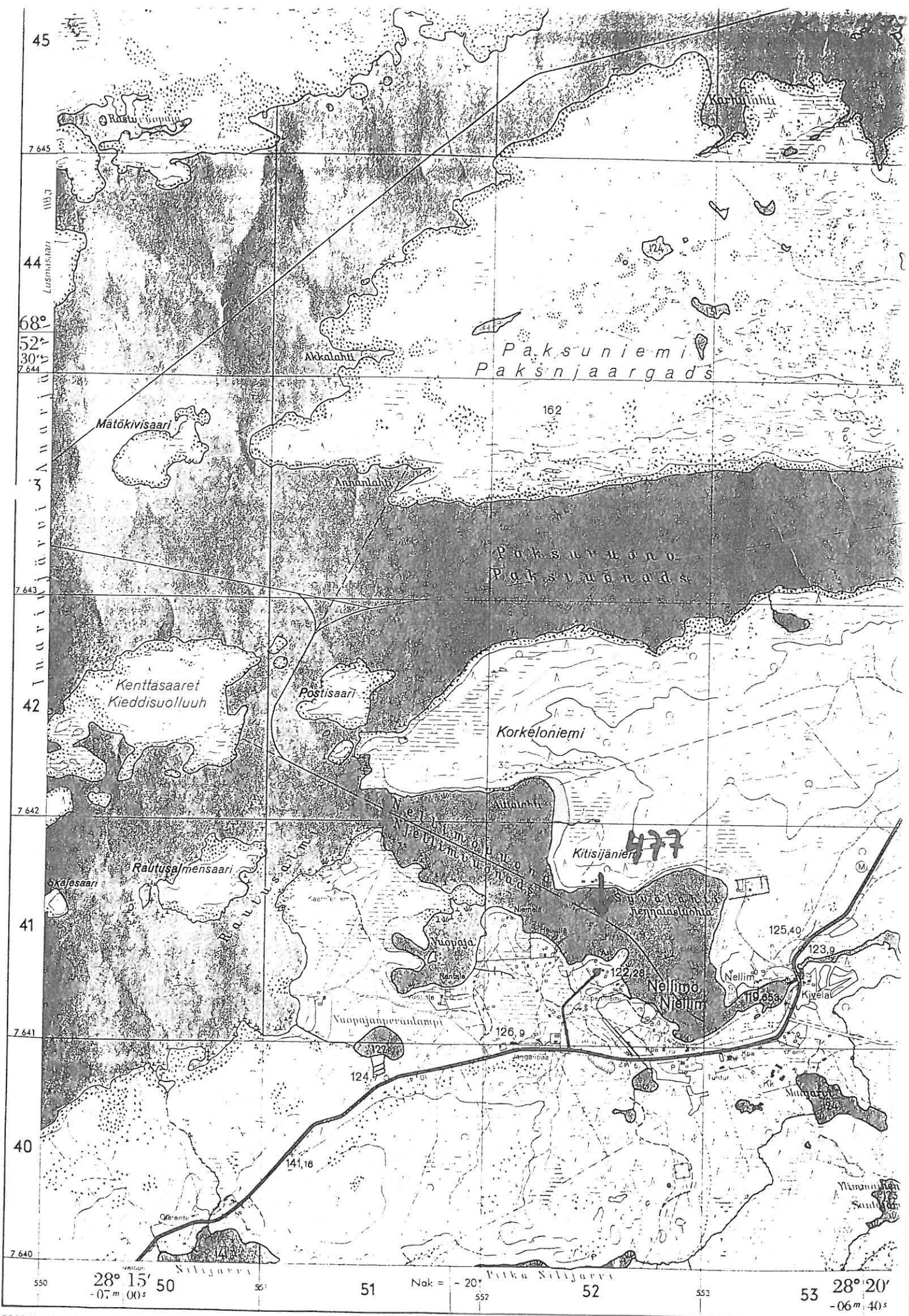
Karttarunkona stereokarttoitus A - 8 kojeella 1:20 000, kuvaus v. 1960

Korkeudet metreinä



en 27°

delta: 1:1000



45

7 645

44

68°

52'

30'

7 644

3

7 643

42

7 642

41

7 641

40

7 640

550

28° 15' 50  
-07 m 00 s

51

Pitkä Silijärvi

552

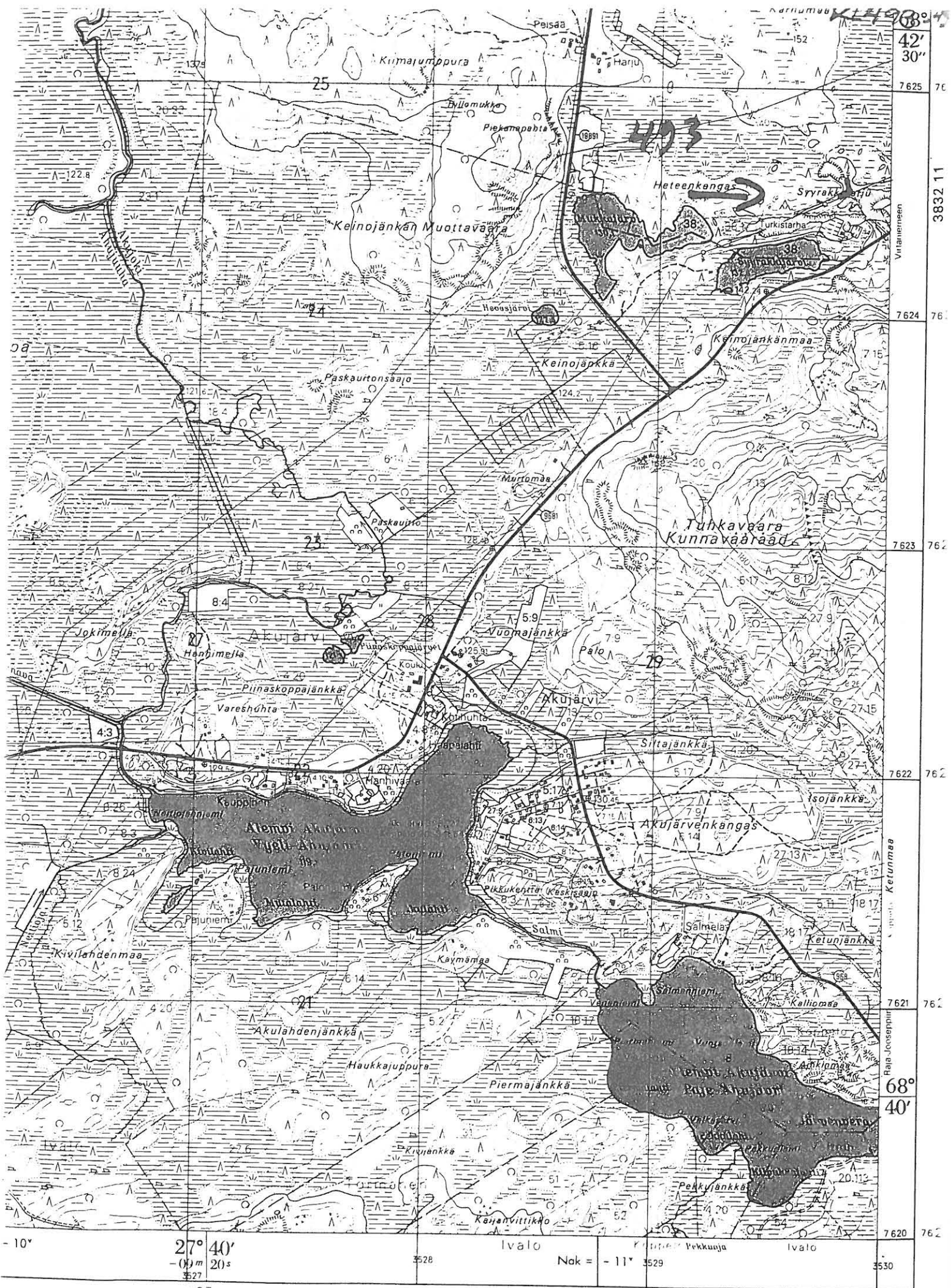
52

553

53

28° 20'  
-06 m 40 s





KL 496

Jo

58

47

48

Ala-Kalkujärvi

Ktoja

NORJA NORGE

WP 434

Narjokka

Kalkujärvi

Aihtevarri

Kuergokoski

Kuorraskoski  
Kuorraskuolikka

Suuri

Iivananjärvi

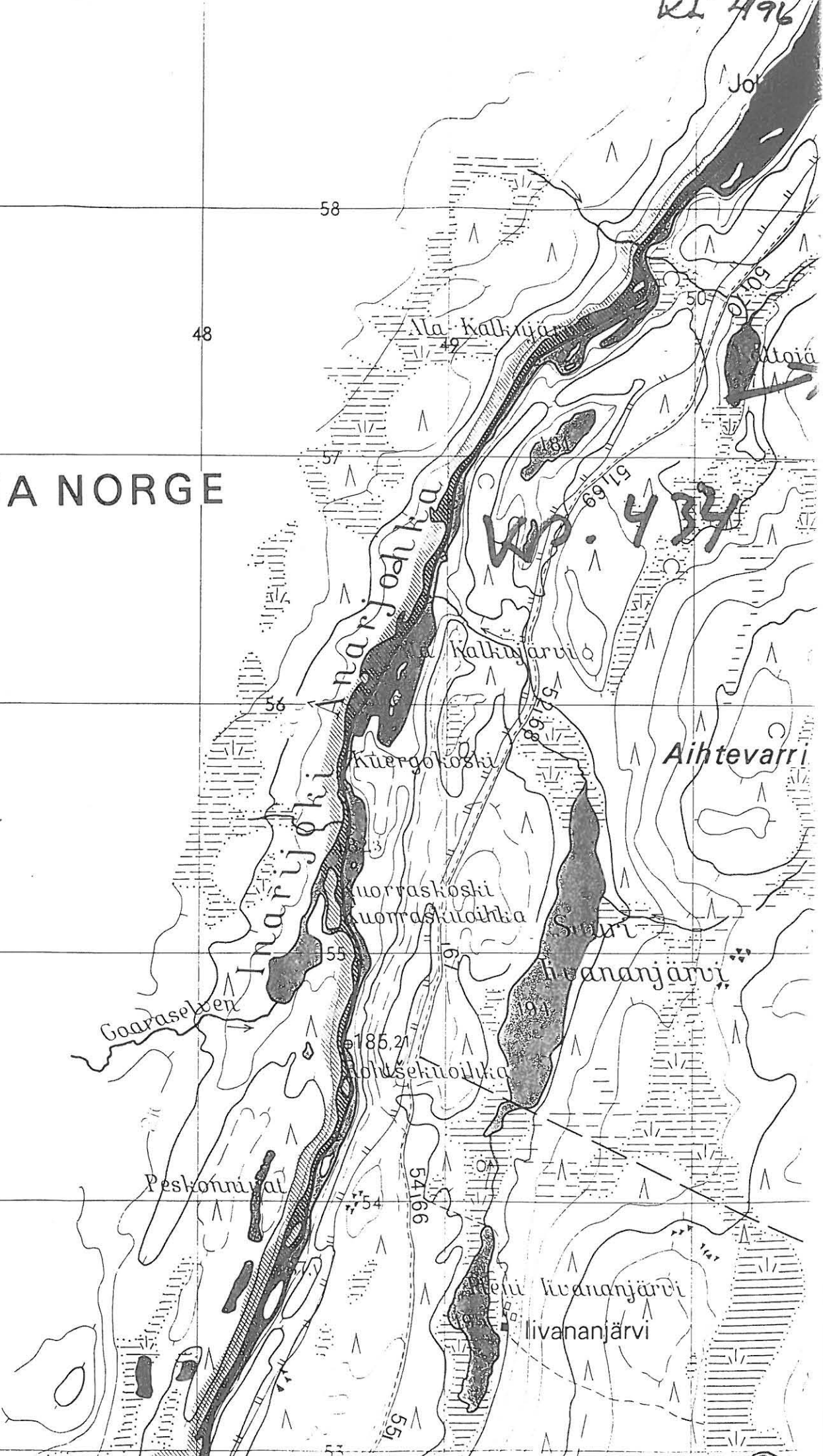
Goaraselven

Kohisekkoilka

Peskonniemi

Iivananjärvi

Iivananjärvi





NORJA  
NORGE

Köngäs heikitys

Kuudassjärvi

Peävrikskai

Aarne  
Ardnehyöryn

Komsijärvi  
Komssejärvi

Peävriksjohka

Raihtijärvi

Aijänsaar

Siuttavaara  
Tšivttahva

7 665

7 664

7 663

7 662

7 661

7 660

449

450

451

452

453

454

455

25° 45'  
- 17' 00"

Angeliin  
Nak = + 19°

TOPOGRAFIKUNTA

Karttarunkona stereokartoitu. Autografi A-B -kujella 1:20 000, kuvaus v. 1963


Korkeudet metreinä merenpinnasta

49

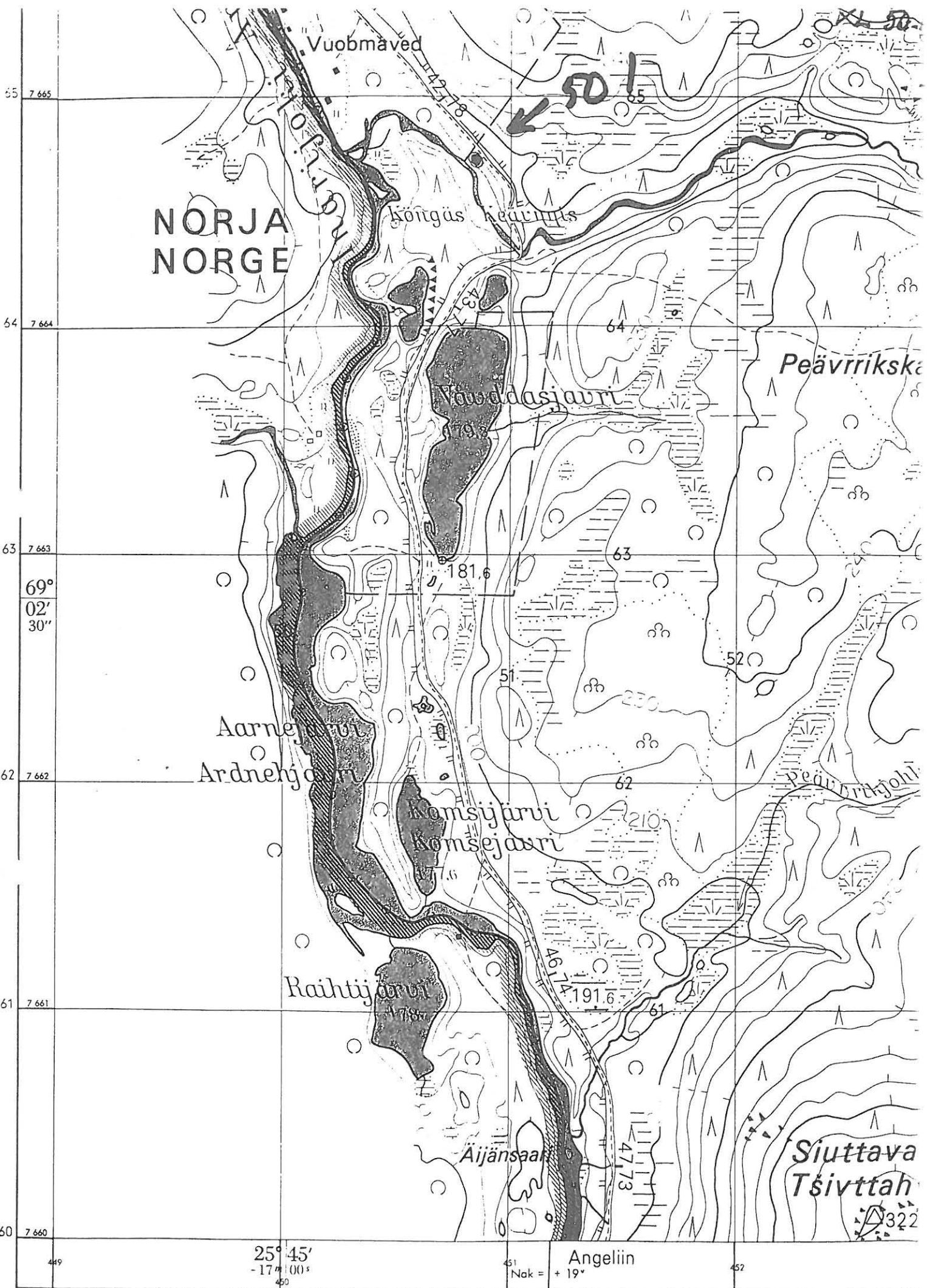
.50

51

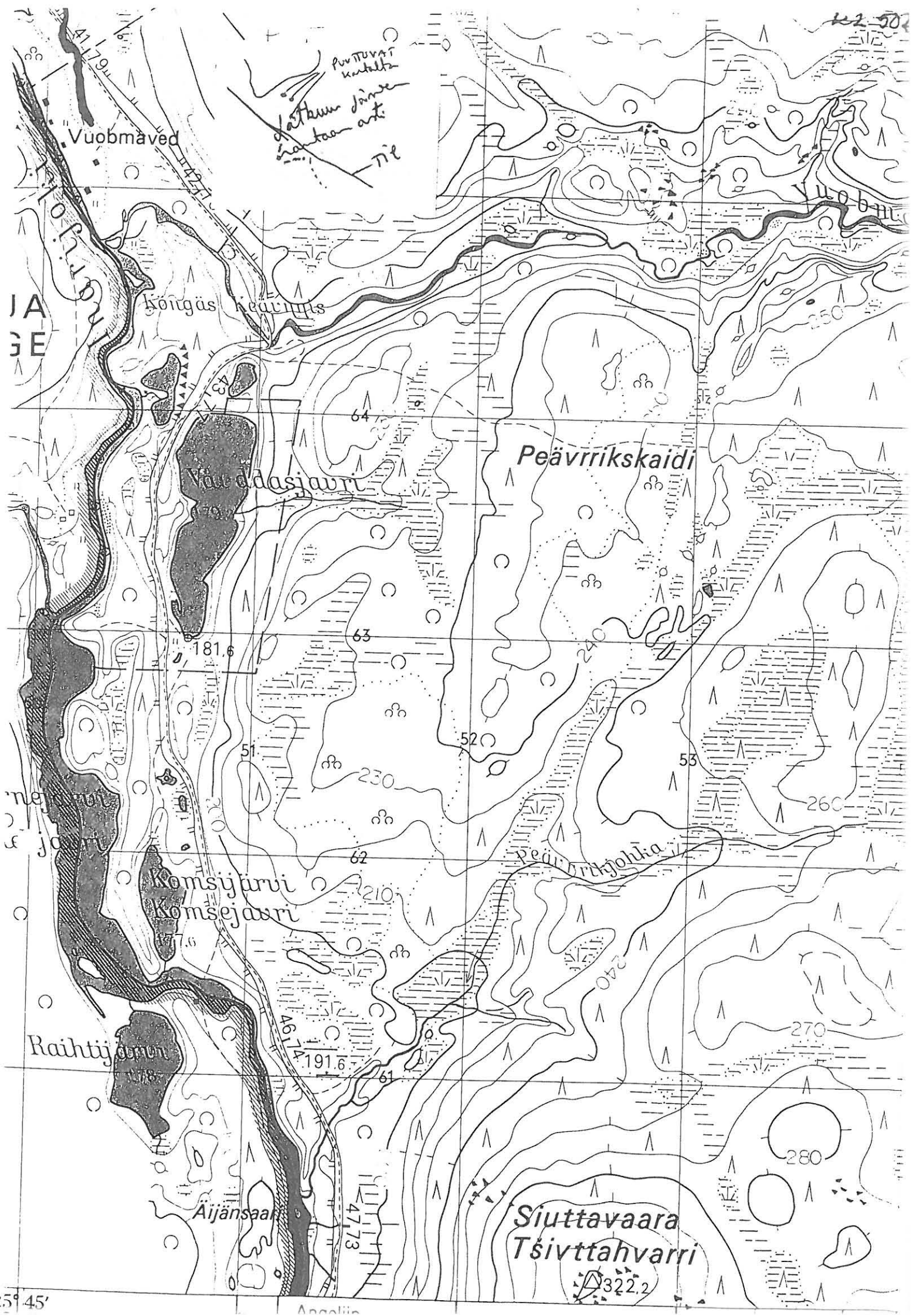
.52



27°







JA  
GE

meijärvi  
& järvi

Purttavat kerkeltä  
lataus järven  
rakentaa  
ni

Vuobmaved

Vuobanjoki

Kongäs heikkitys

Vuobdasjärvi

Peävrikskaidi

181.6

51

52

53

Komsijärvi  
Komsejärvi

Peävriksjokka

Raihtijärvi

Aijänsaari

Siuttavaara  
Tšivttahvarri

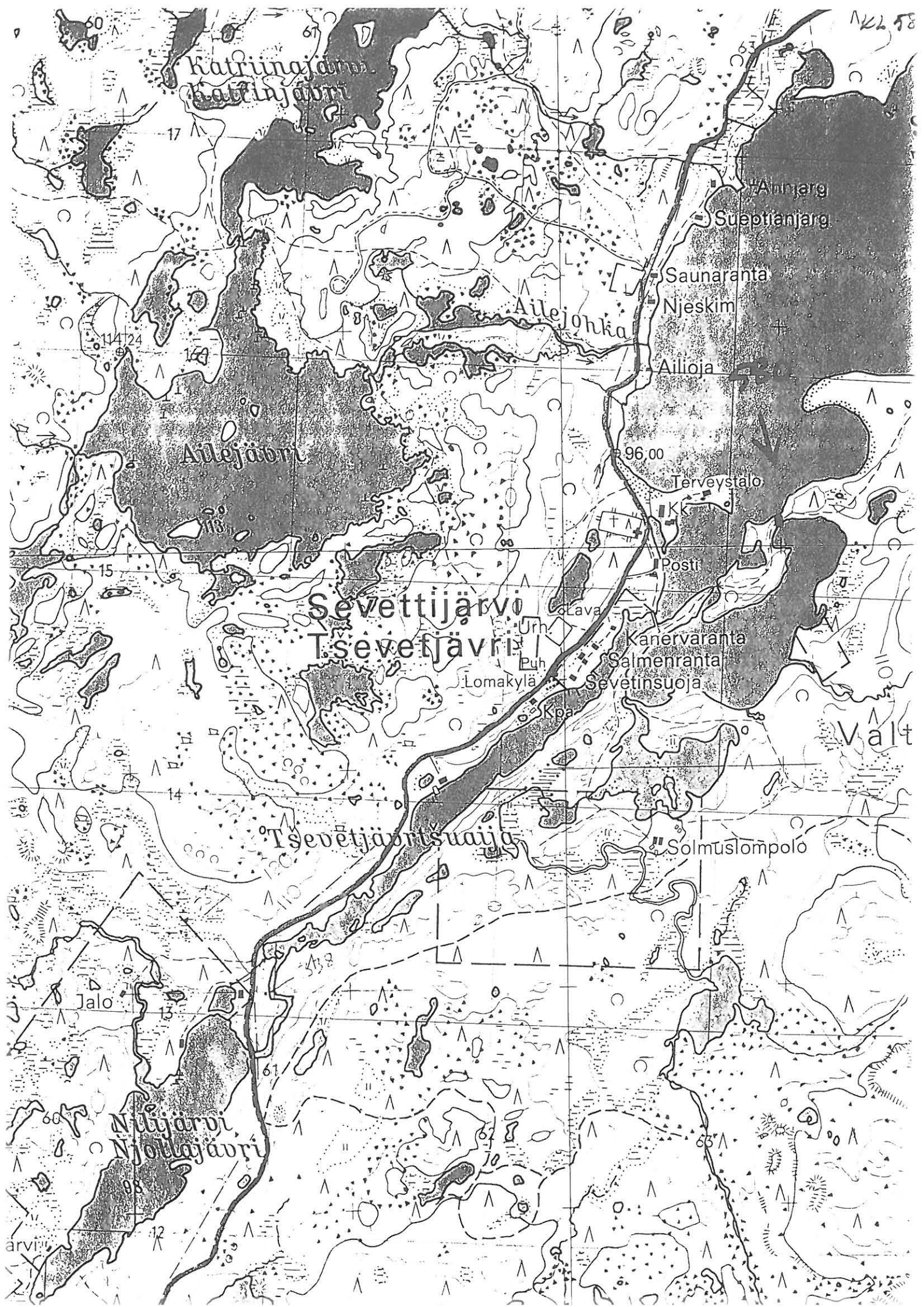
322.2

59° 45'

Angeliin

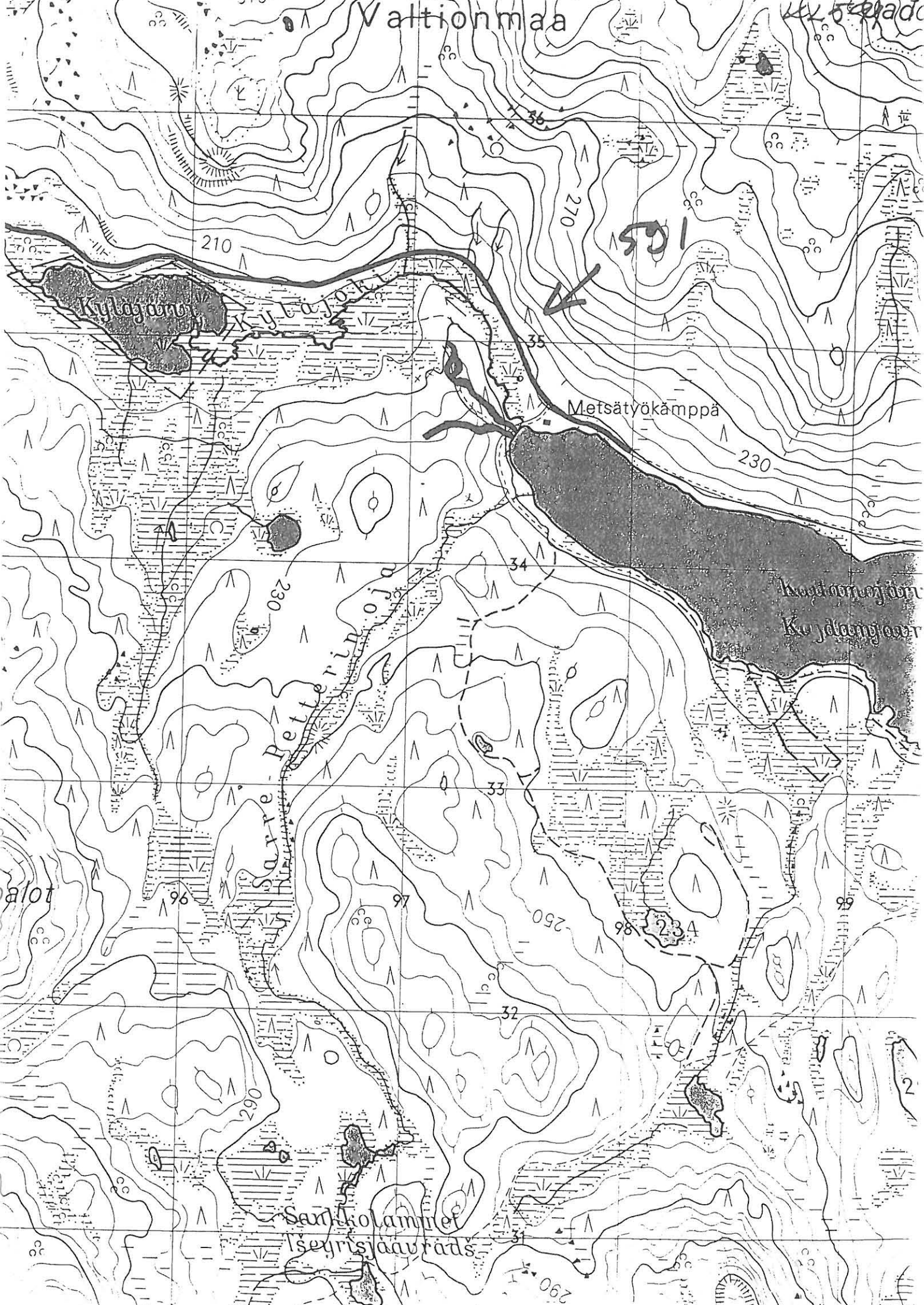






Valtionmaa

Kylä



Kylä

Metsätyökämpä

Sarkkolampi  
Iseyrtsjäärads

Kylä  
Kylä

alot

2

290

210

270

230

230

250

260

234

32

31

33

34

35

36

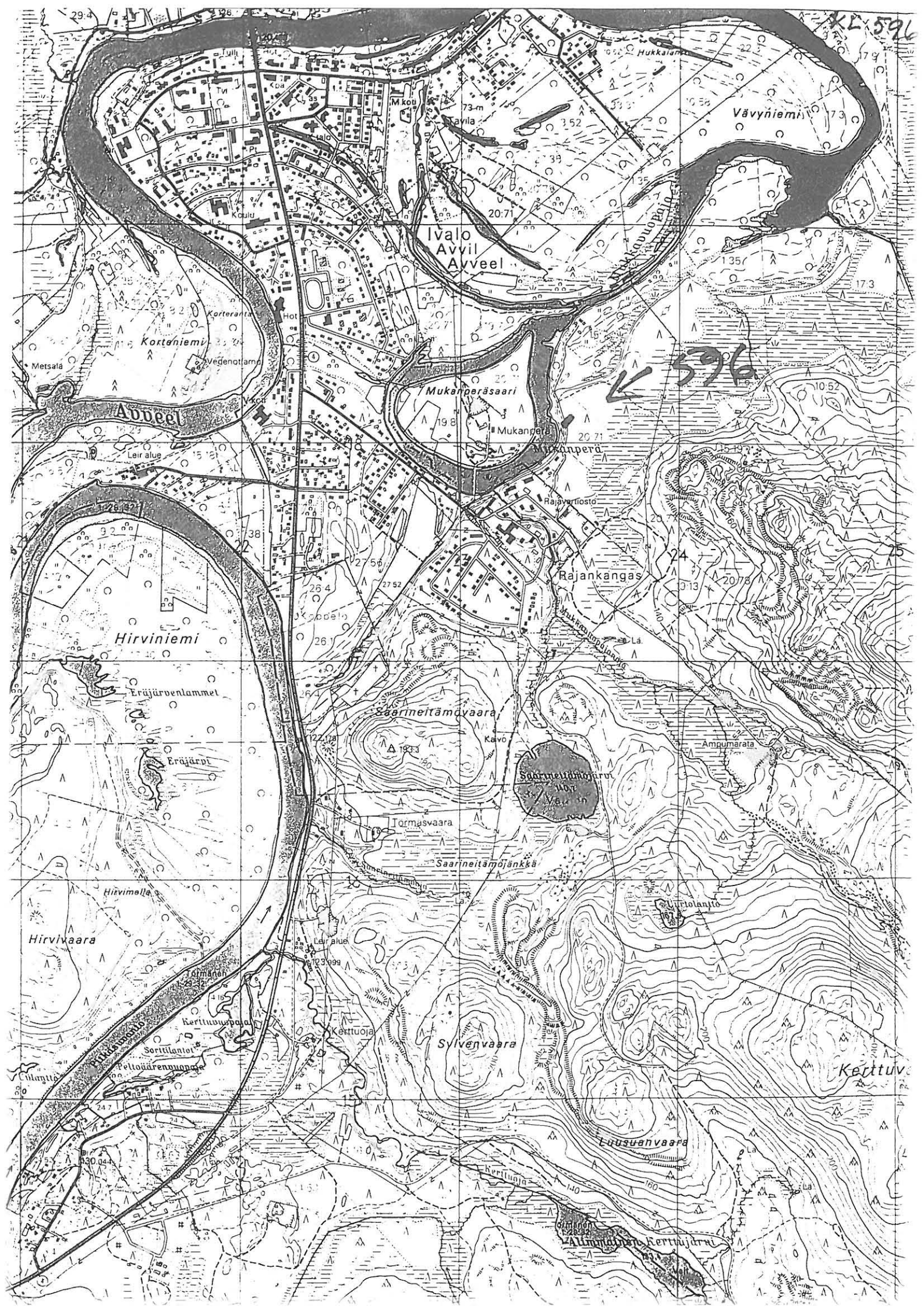
96

97

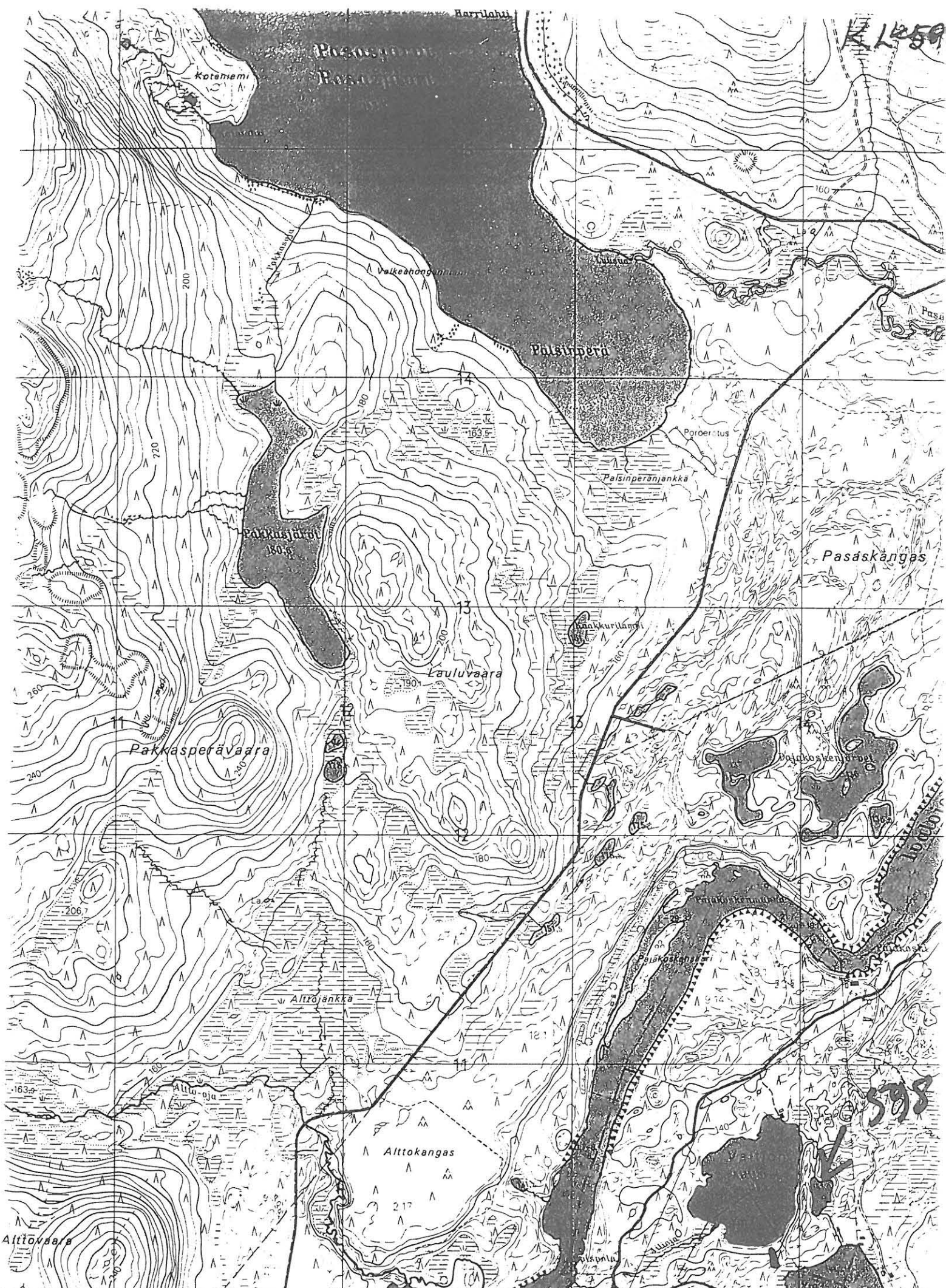
98

99

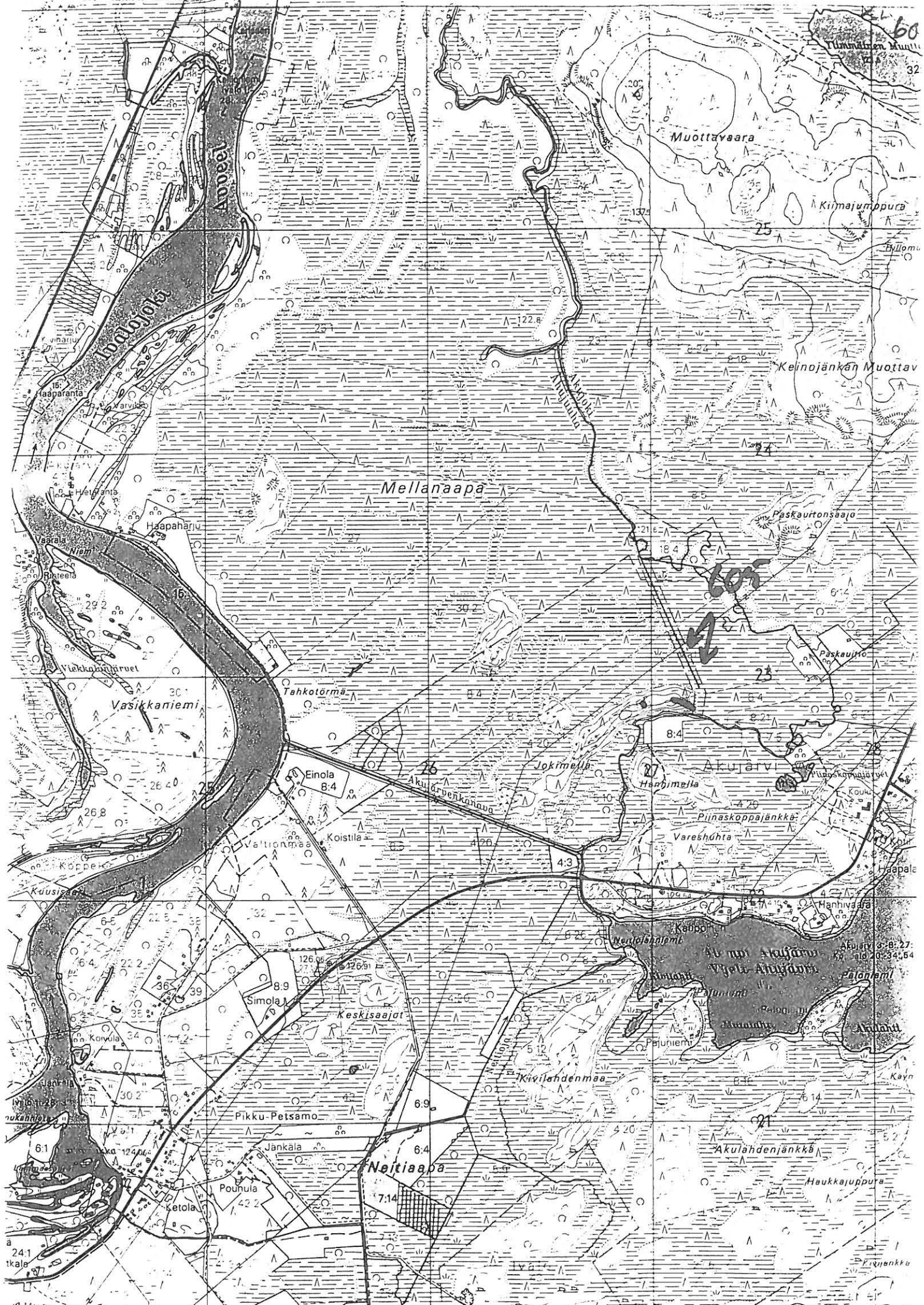
















Niemä

Mieikkovaara

Mellanaapa

Muottavaara

Keinojärven Muottavaara

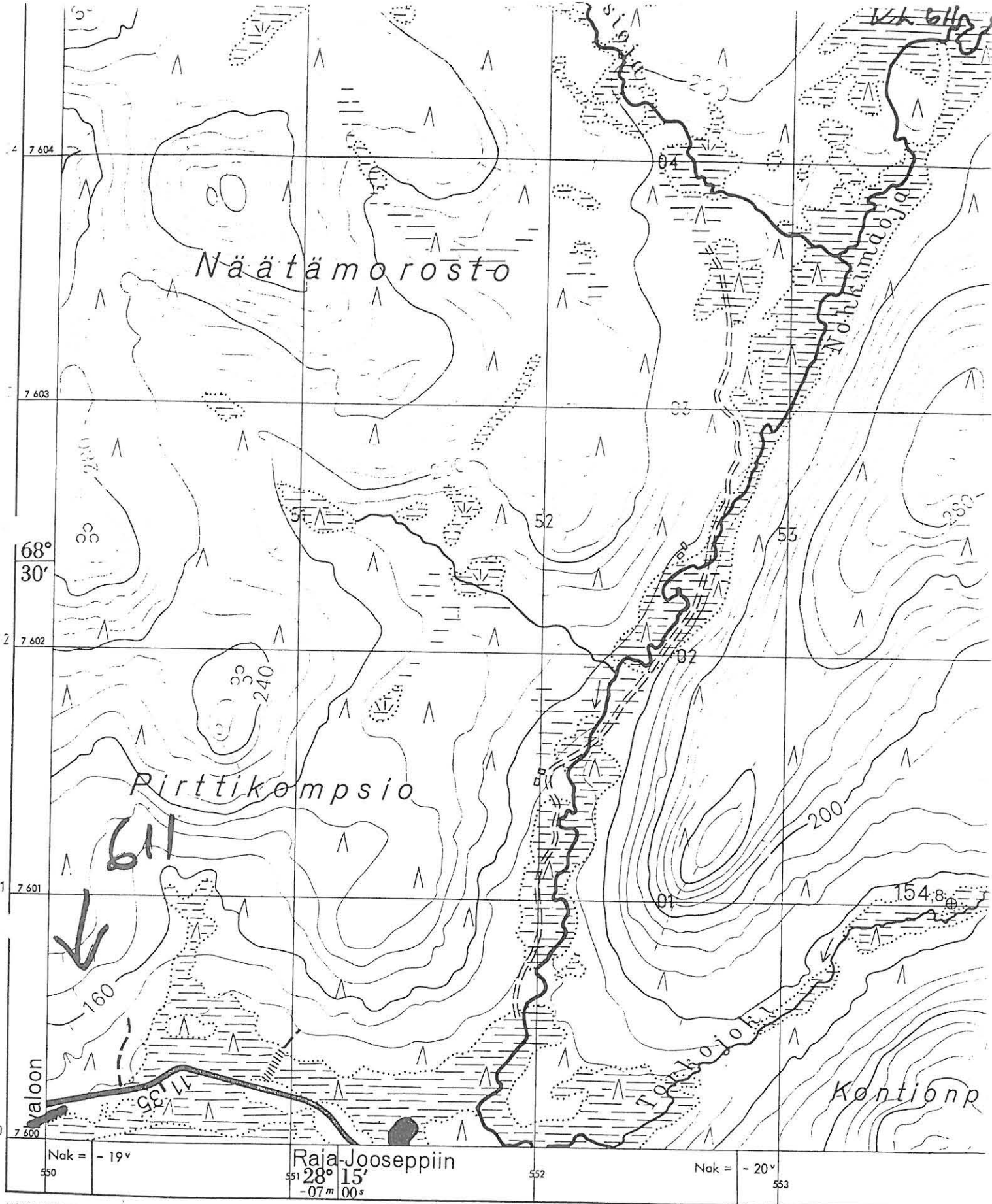
Tunkavaara  
Kunnavaaraad

Neitiaapa

Akulahdenjänkkä

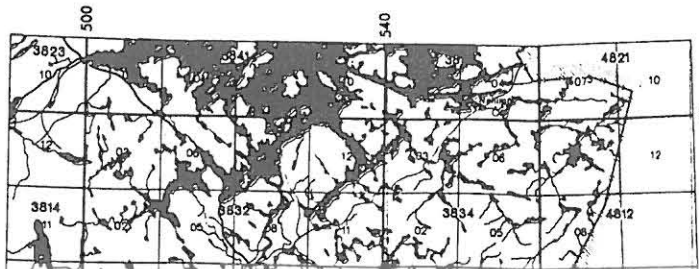
Vuotajärvi  
Keino



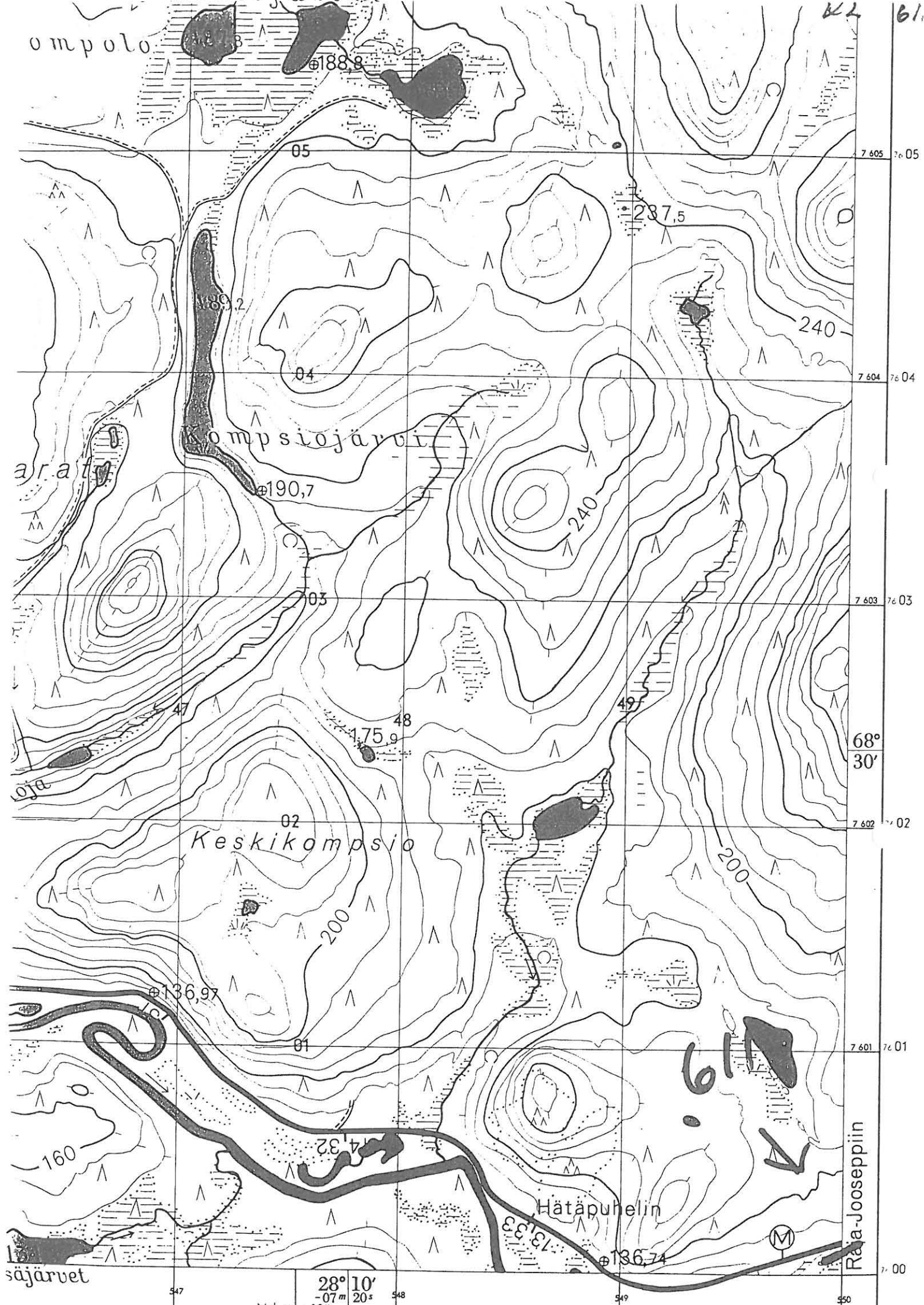


MAANMITTAUSHALLITUKSEN TOPOGRAFINEN TOIMISTO  
 § 50

Karttarunkona stereokartoitus stereotop -kojeella 1 : 20 000, kuvaus v. 1960  
 § 52



Näpapihainen  
 Karttapohjainen 27°  
 Neulapihainen



ompolo

188.8

05

237.5

189.2

04

240

arati

Kompsiojärvi

190.7

240

03

175.0

48

49

loja

02

Keskkikompsio

200

200

136.97

01

14.32

160

Hätapuhelin

136.74

sajärvet

Raja-Jooseppiin

28° 10' -07m 20s

Nak = -18°

61

7 605 76 05

7 604 76 04

7 603 76 03

68° 30'

7 602 76 02

7 601 76 01

7 00

547

548

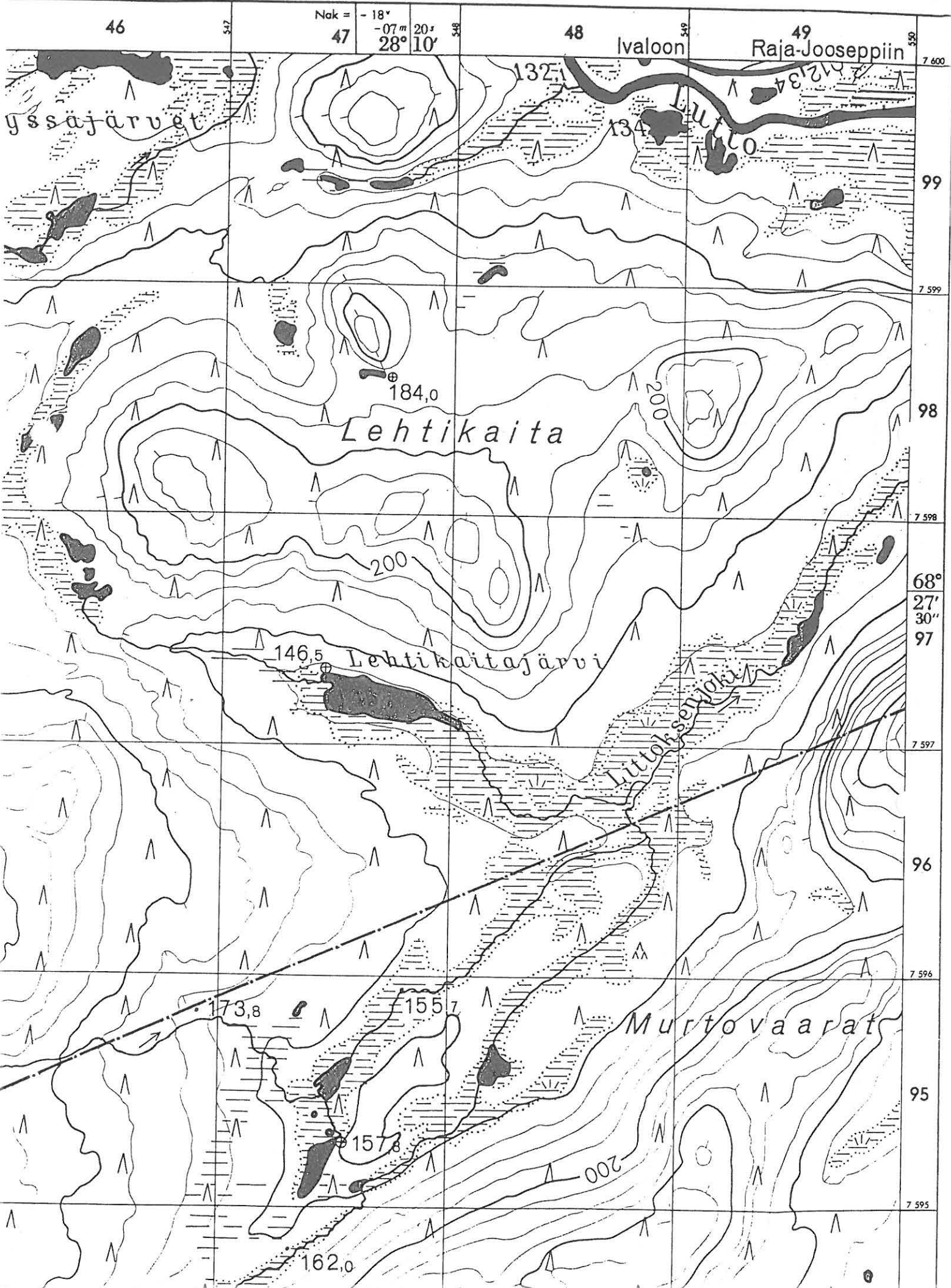
549

550



KL 611

# Topografinen kartta 1:20000



Nak = -18°  
 -07m 20s  
 28° 10'

7 600  
 99  
 7 599  
 98  
 7 598  
 68°  
 27'  
 30"  
 97  
 7 597  
 96  
 7 596  
 95  
 7 595



Paavitsjärvi

Antti-Petterin vaara

Rappainvaara

Isonkivenjärvi

Martinjärvi

M. Tupajärvi

Tupavaara

Karhupesävaara

Karhupesäkiivi

Rautujärvi

Myössjärvi

Myössjärvenniemi

Rautujärvenvaara

Leirintäalue

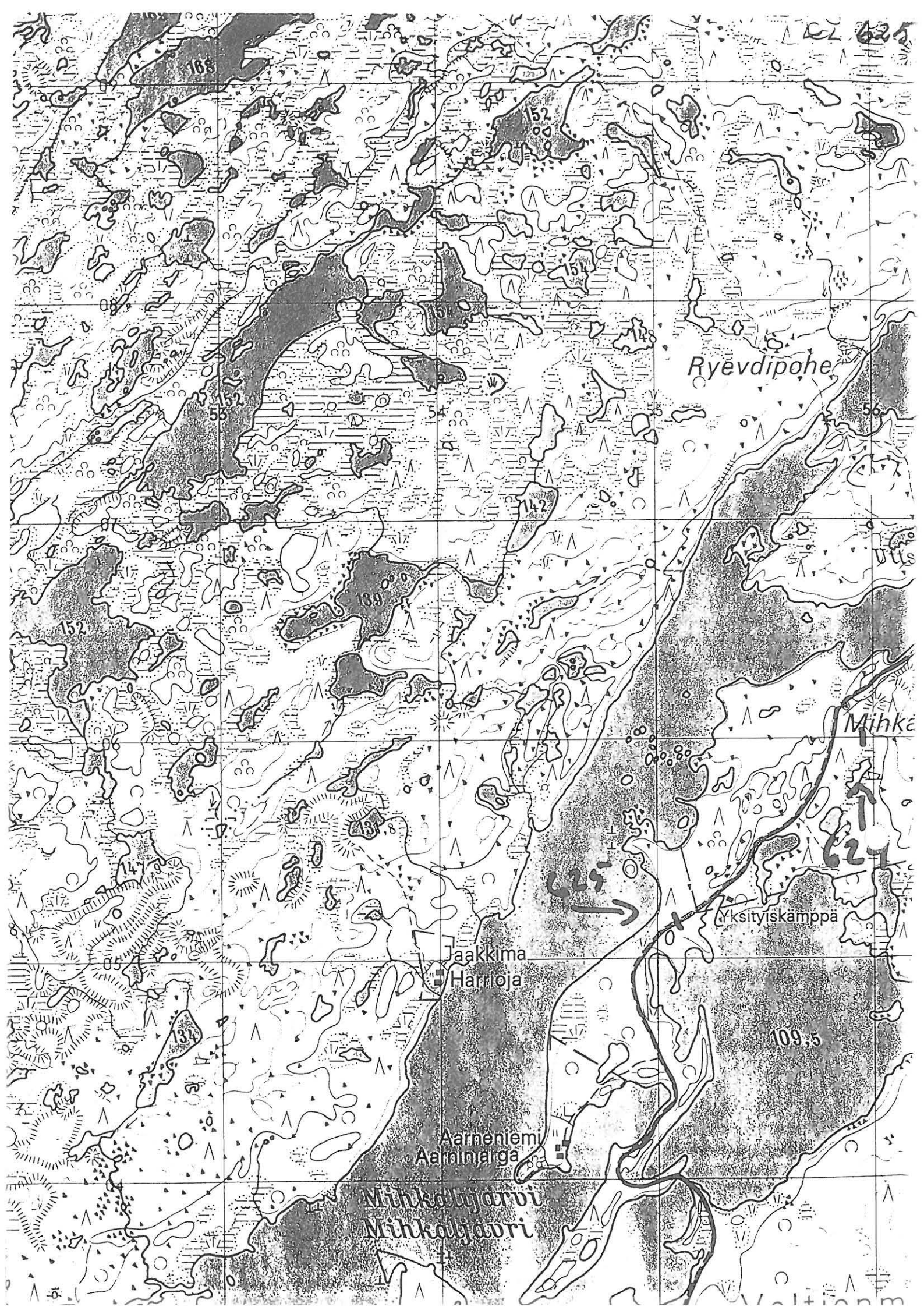
Vaadin selkä

Valtionmaa

Pahtajärvi

123.676





168

152

151

Ryevdipohe

56

142

152

38

Mikka

62

Yksityiskämpä

Jaakkima

Harrijoja

109.5

34


Aarneniemi

Aarninjärvi

Mihkäljärvi

Mihkäljärvi





168

142

152

134

134

Ryevdi


Yksity

Jaakkima  
Harrijoja

Aarneniemi  
Aarninjärvi

Mikkalijärvi





KL 629

Ryevdipohje

Utsa Ryevdipohje

Mikkälvyäri

Yksityiskamppa

Jaakkima  
Harrioja

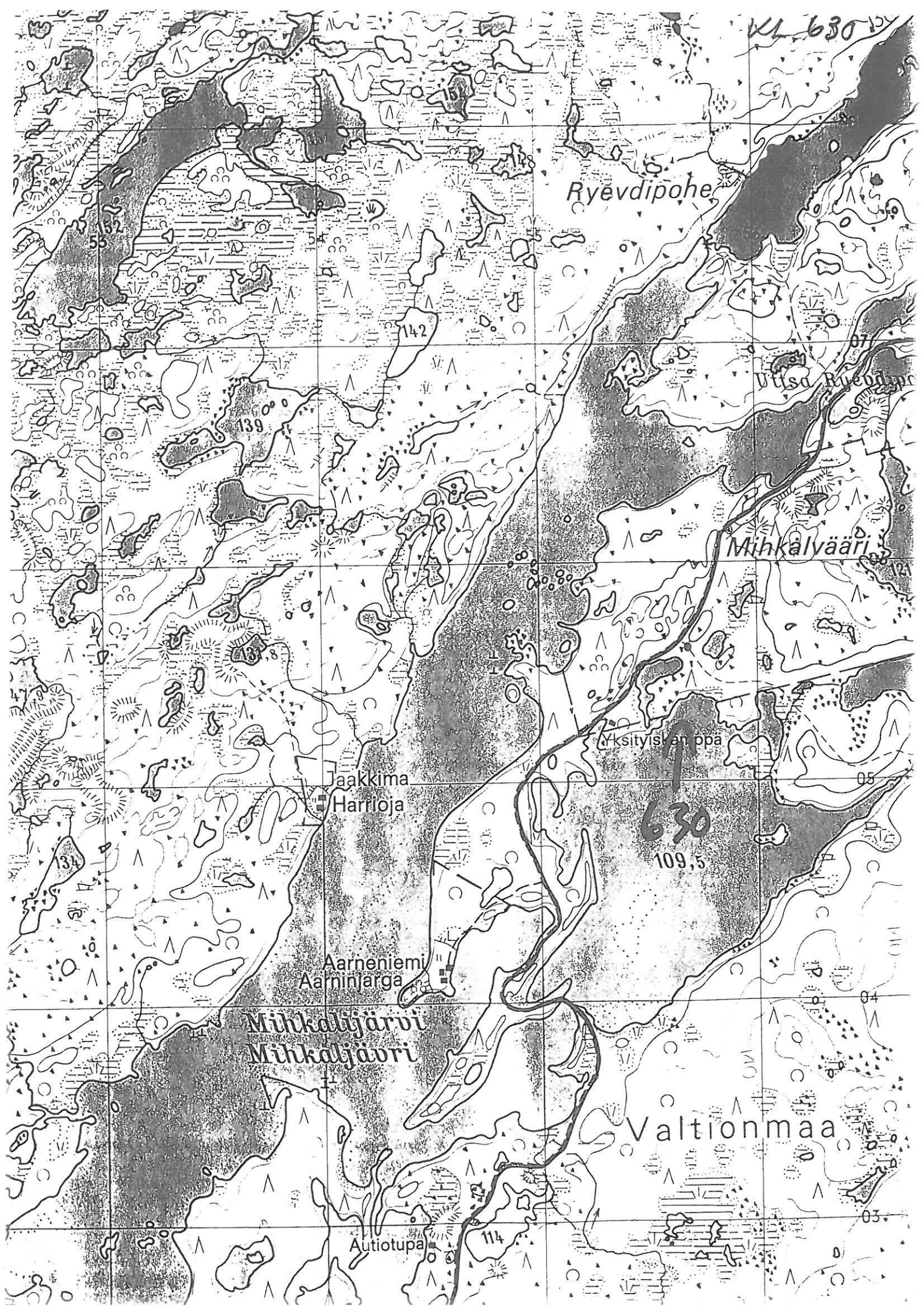
Aarneniemi  
Aarninjärvi

Mikkäljärvi  
Mikkäljärvi

Autiotupa

Valtionmaa





Kl. 630

Ryevdipohe

Utsa Ryevdipohja

Mihkälvääri

Yksityisten pöytä

Jaakkima  
Harrioja

630  
109,5

Aarneniemi  
Aarninjärvi

Mihkäljärvi  
Mihkäljärvi

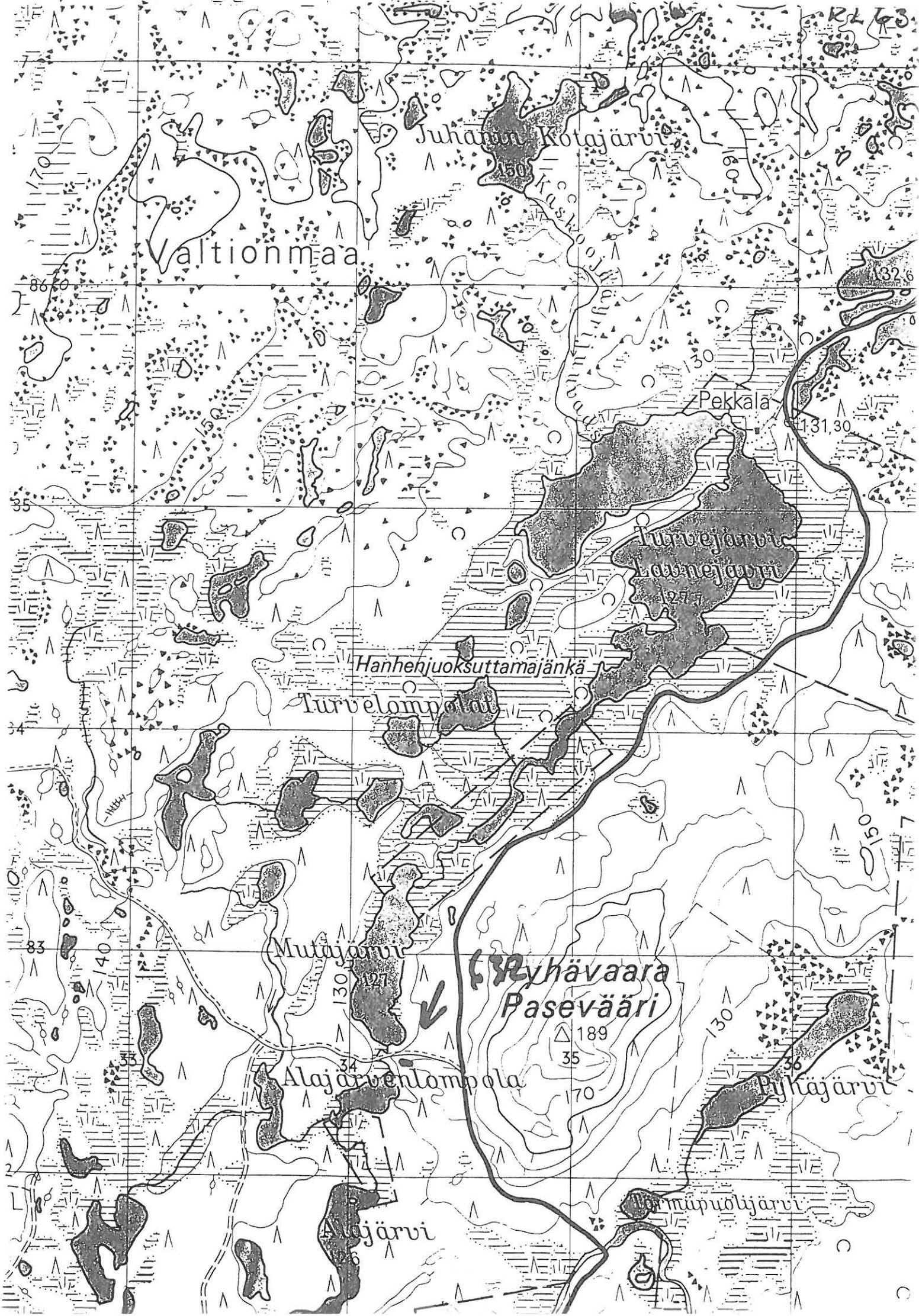
Valtionmaa

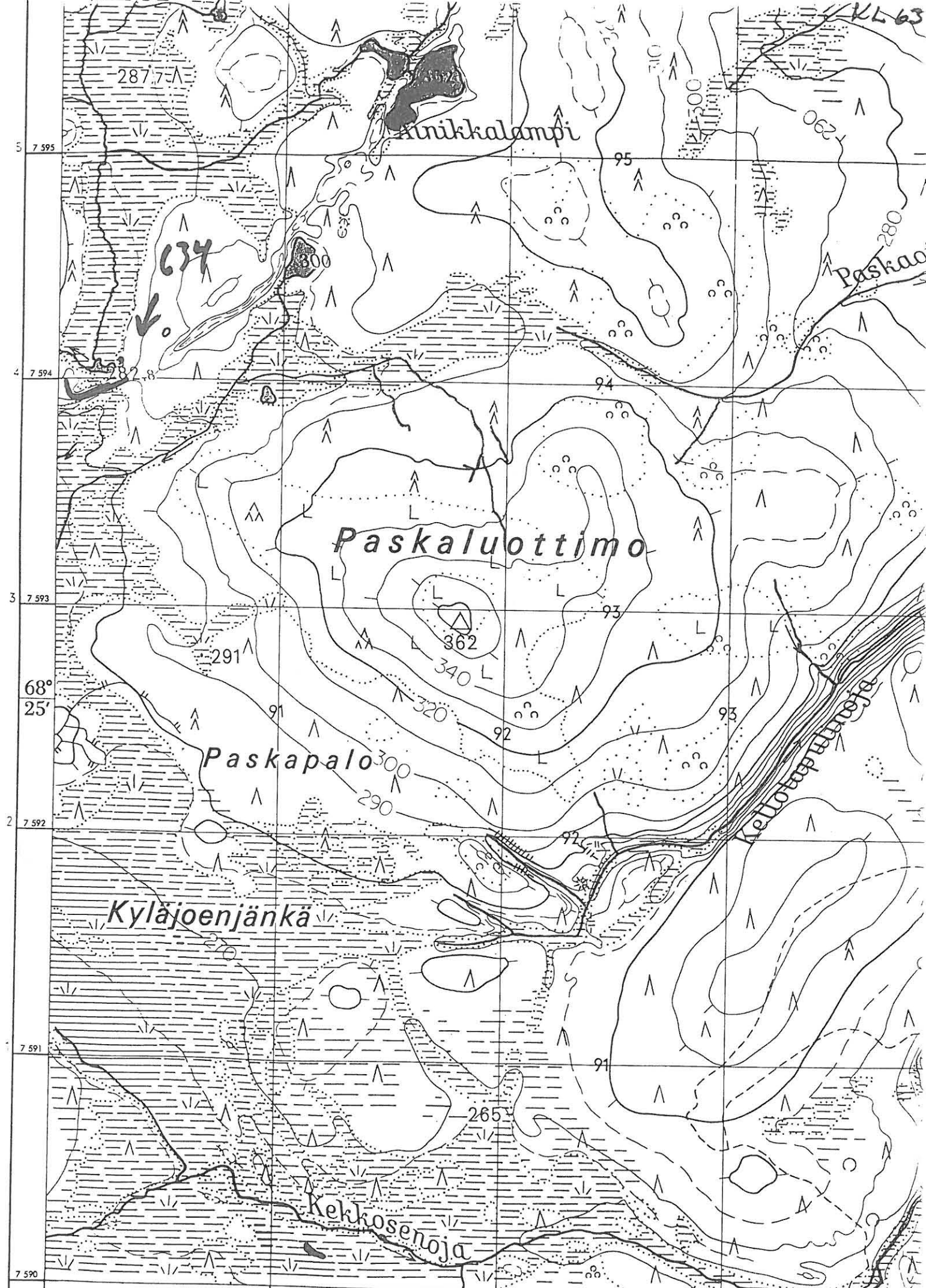
Autiotupa

114

03







287.7-Λ

Anikkalampi

634  
↙

300

Paskao

Paskaluottimo

362

340

Paskapalo

300

290

Kyläjoenjängkä

Kekkosenoja

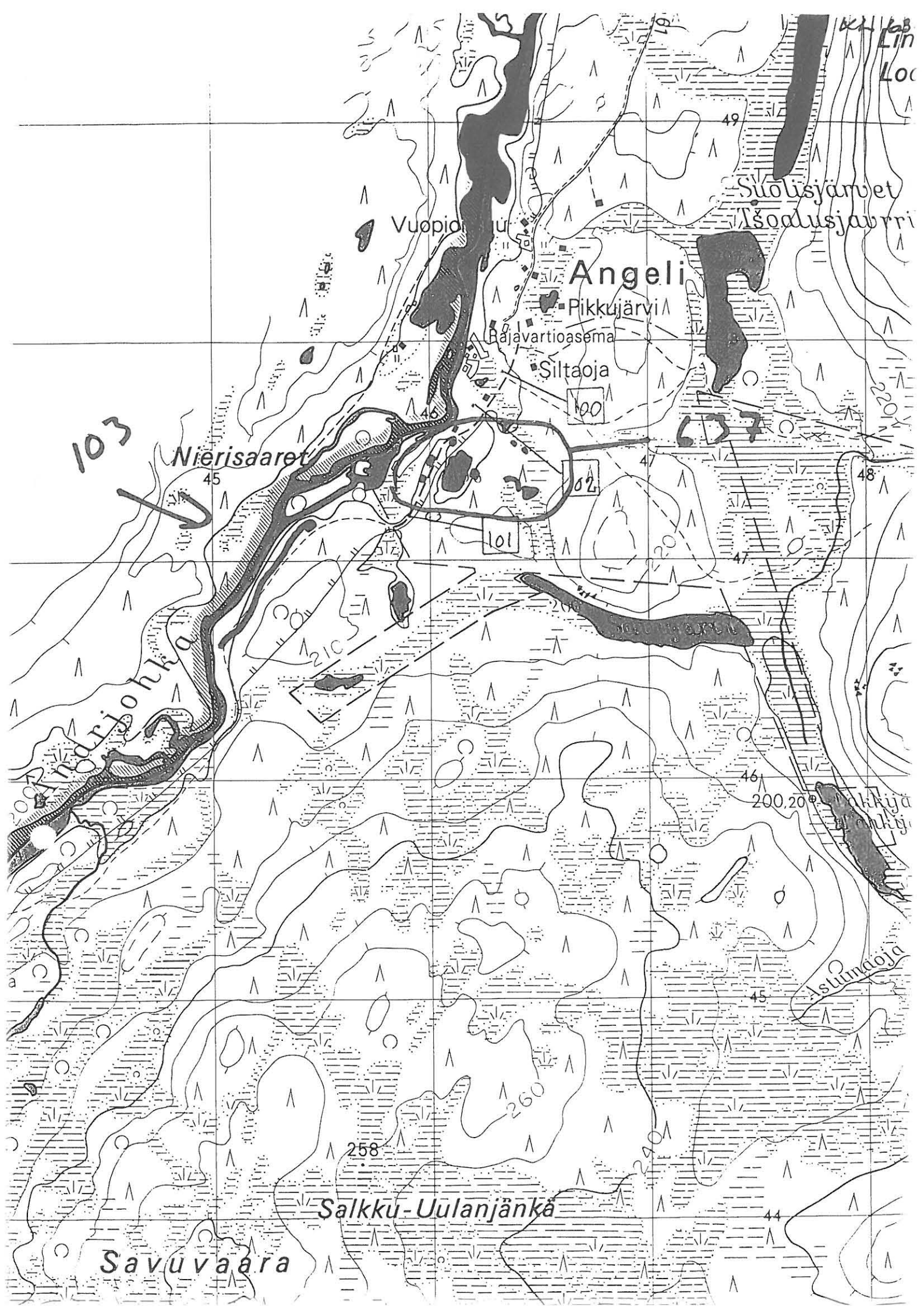
Keltomäki

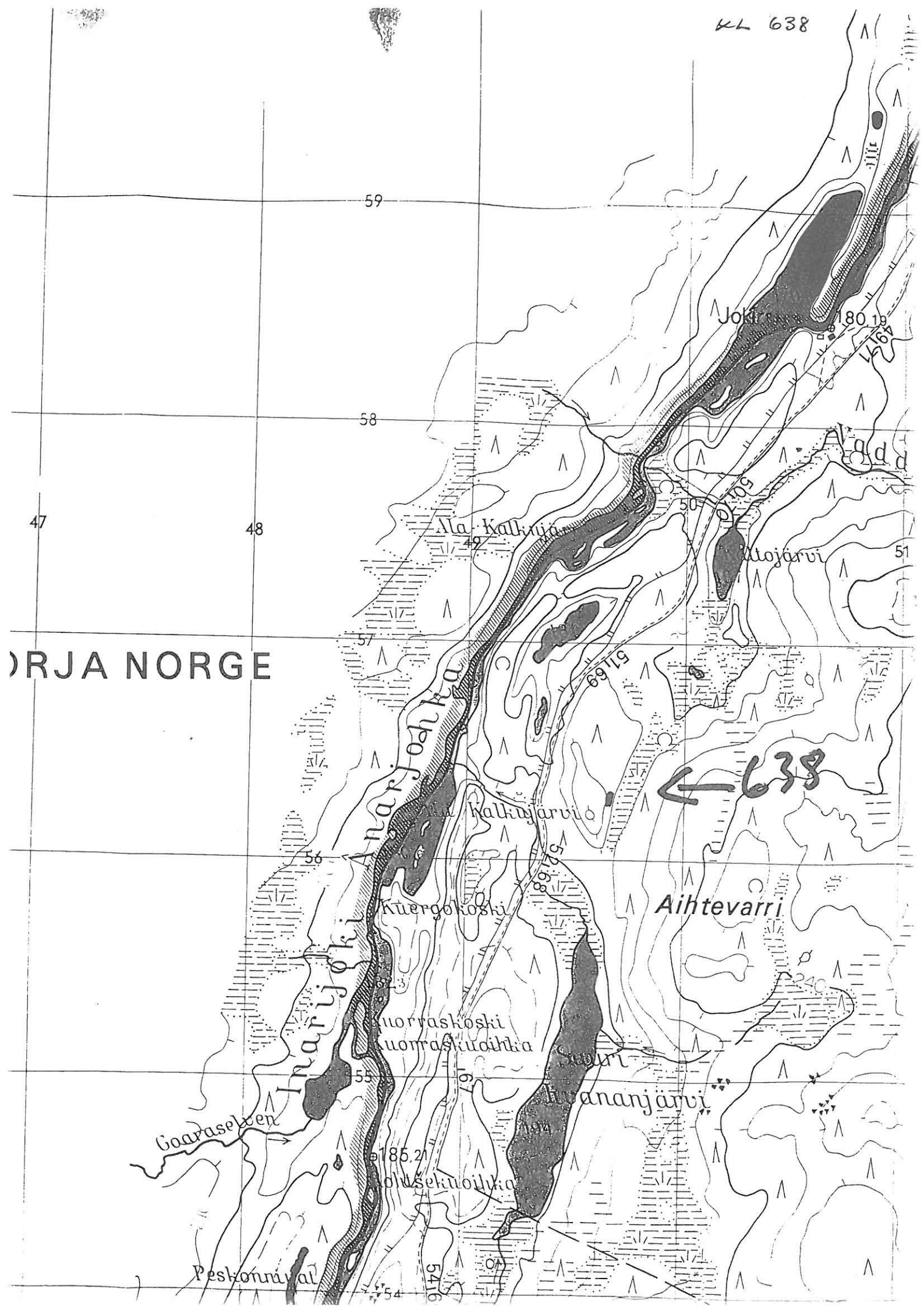
Nak = + 3'

26° 50'  
12m 40s

Vuojemin

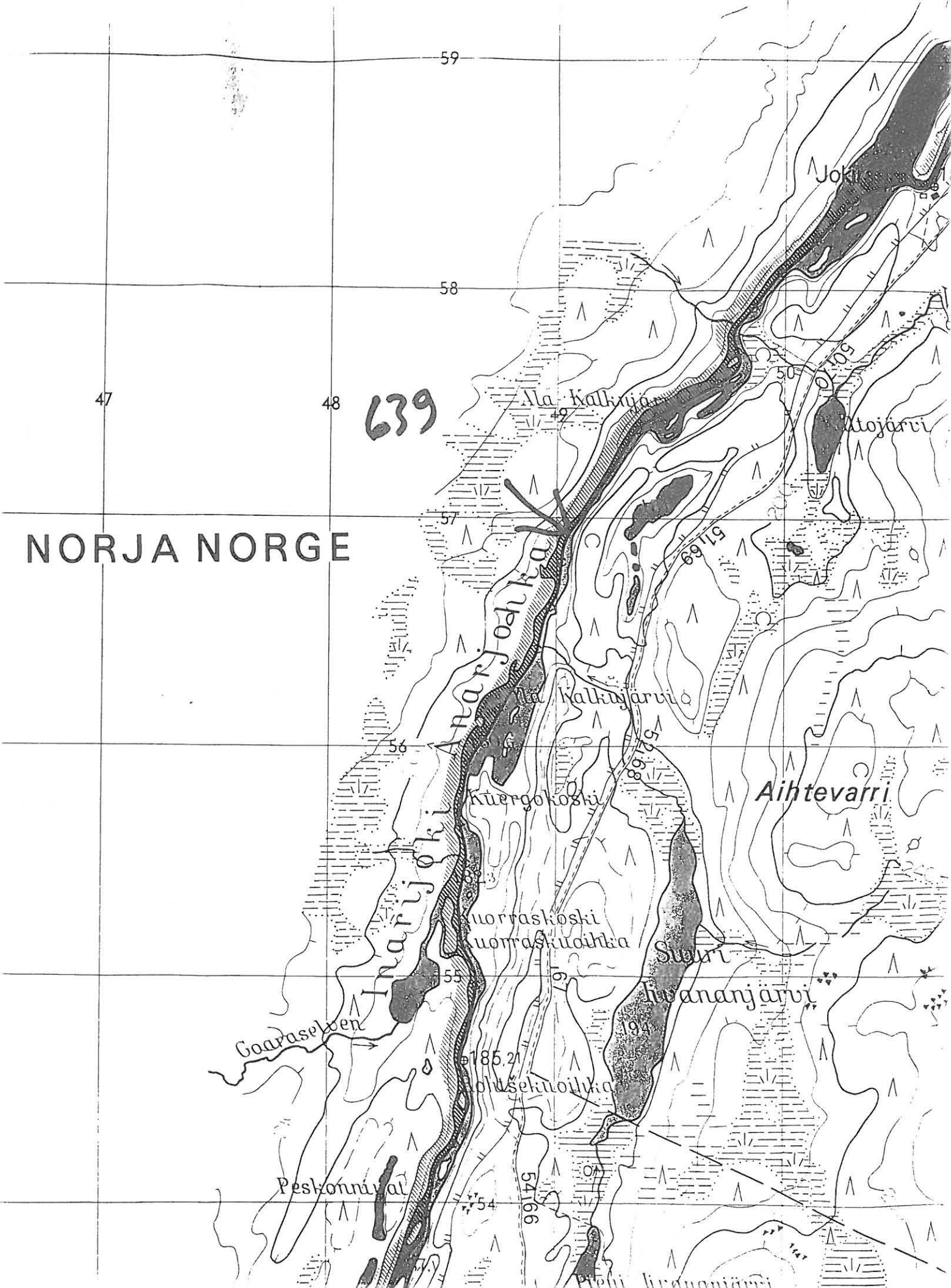






ORJA NORGE





639

NORJA NORGE

59

58

47

48

57

56

55

54

Joki

Katojärvi

Ala Kalkijärvi

Kalkijärvi

Kuurgokoski

Suorraskoski  
Suorraskuoikka

Suuri  
Suoranjärvi

Ahtevarri

Goaraseben

Peskonniemi

Pieni Suoranjärvi

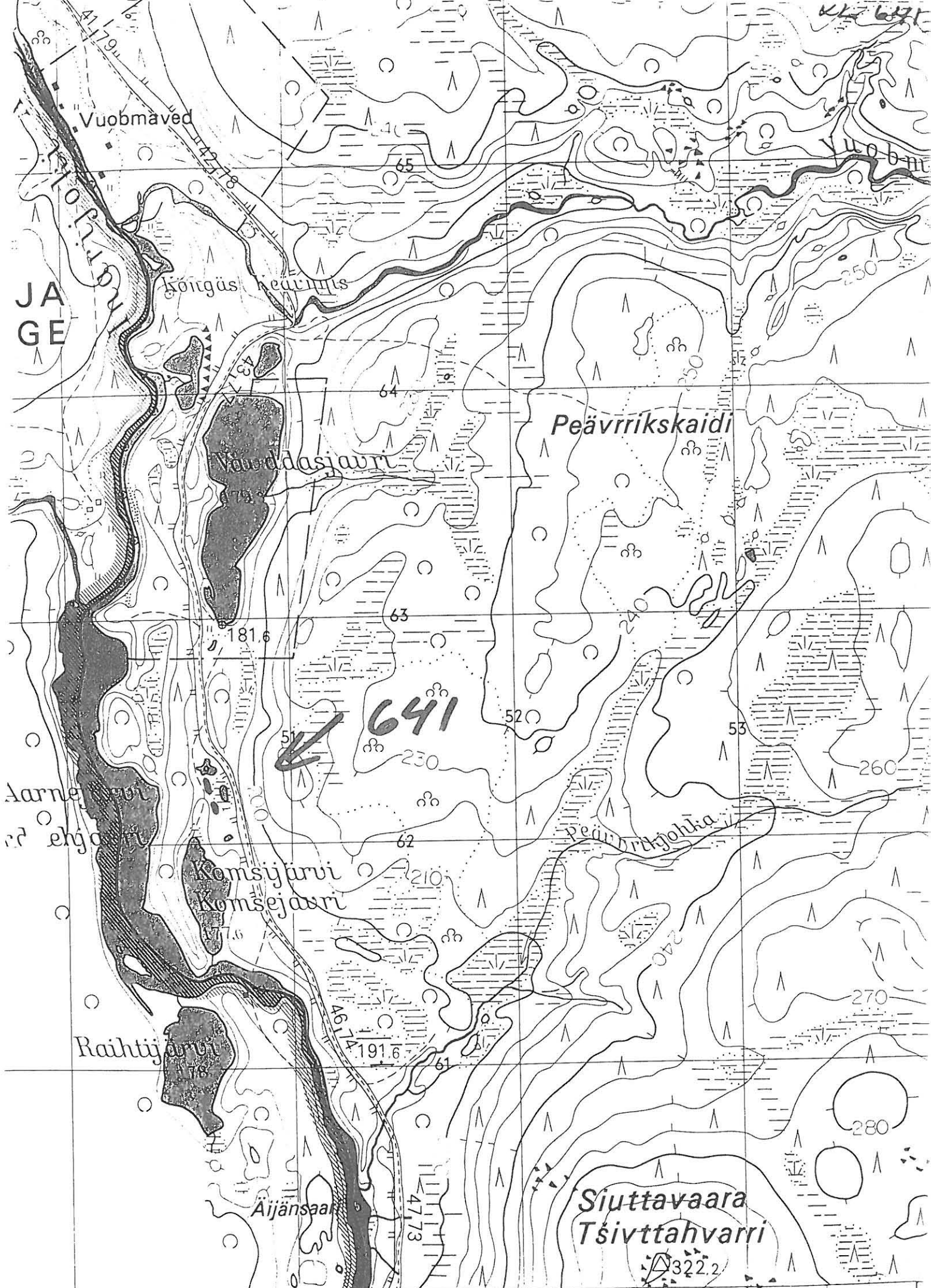
51.69

52.08

185.21

541.66

194



J  
A  
G  
E

Vuobmaved

Kõngasäär

Vuoddasjärvi

Peävrikkaidi

Aarne  
ed ehjõ

Komsejärvi  
Komsejärvi

Raihtijärvi

Aijänsaar

Siuttavaara  
Tšivttahvarri

641

25° 45'  
-17° 00'

Angeliin

25° 50'  
-16° 40'

Nak = -



NORJA  
NORGE

Vuobmaved

Köngäs

Peävrikskaidi

642

Peävrikskaidi

Komsejävri

179.6

181.6

Aarnejärvet

Ardnejärvet

Komsejävri

Komsejävri

Raihtijävri

Aijänsaari

Siuttavaara

Tšivttahvarri

322.2

25° 45'  
-17° 00'

Angeliin  
Nak = +19°

25°  
-16°

KL 643  
Vuobri

643

Luusjärvi

Pohlošjärvi

Vuobmaved

NORJA  
NORGE

Kongas heärnäs

Luudasjärvi

Peävrikskaidi

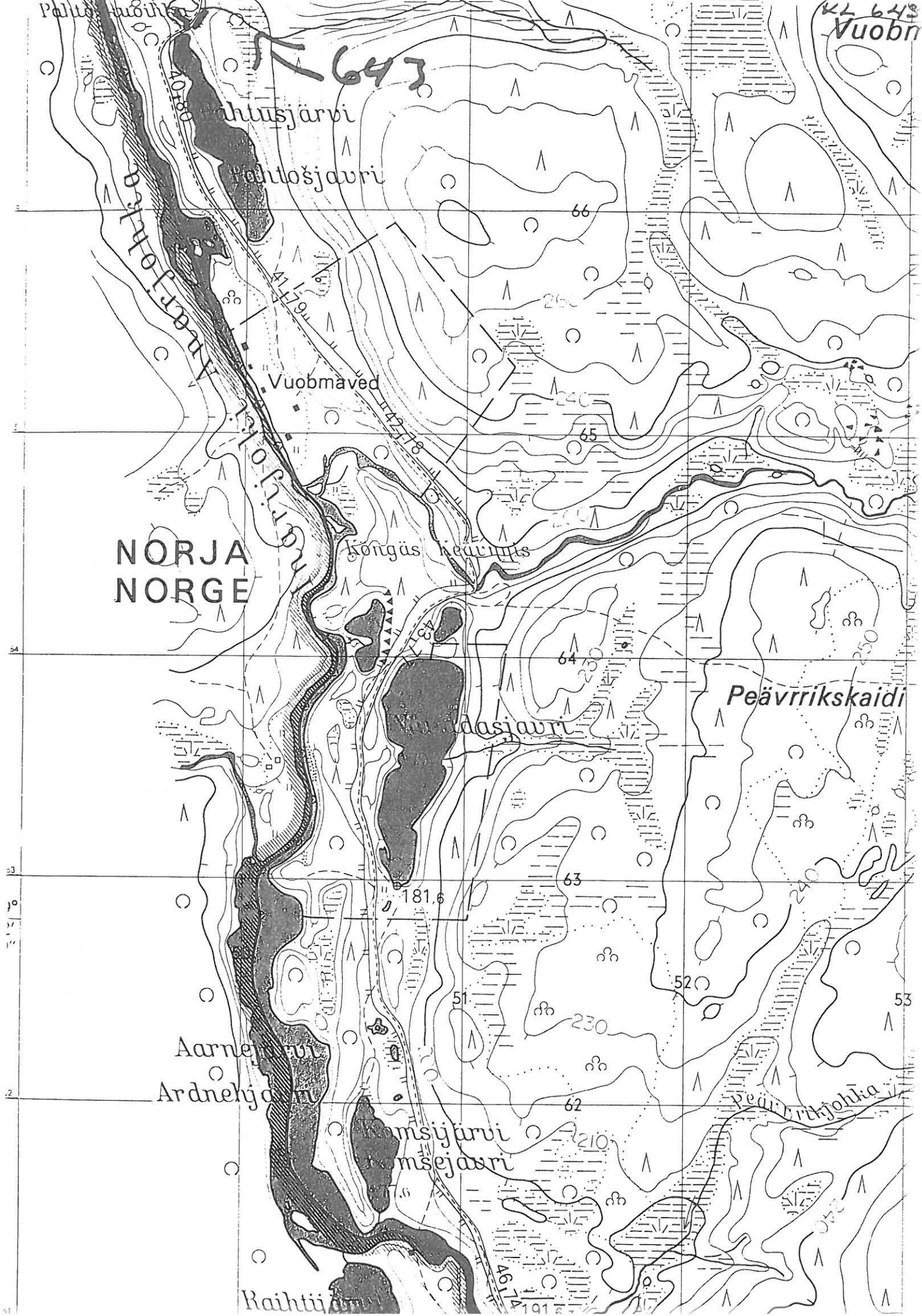
Aarnejärvi

Ardnehyöjärvi

Kamsijärvi

Kamsijärvi

Raihtijärvi





187 381  
167

28

27

626

68°  
42'  
30"

7 624

7 623

Kenkiniemi

Kaunis-  
iemä

Ker

Kotajärvi

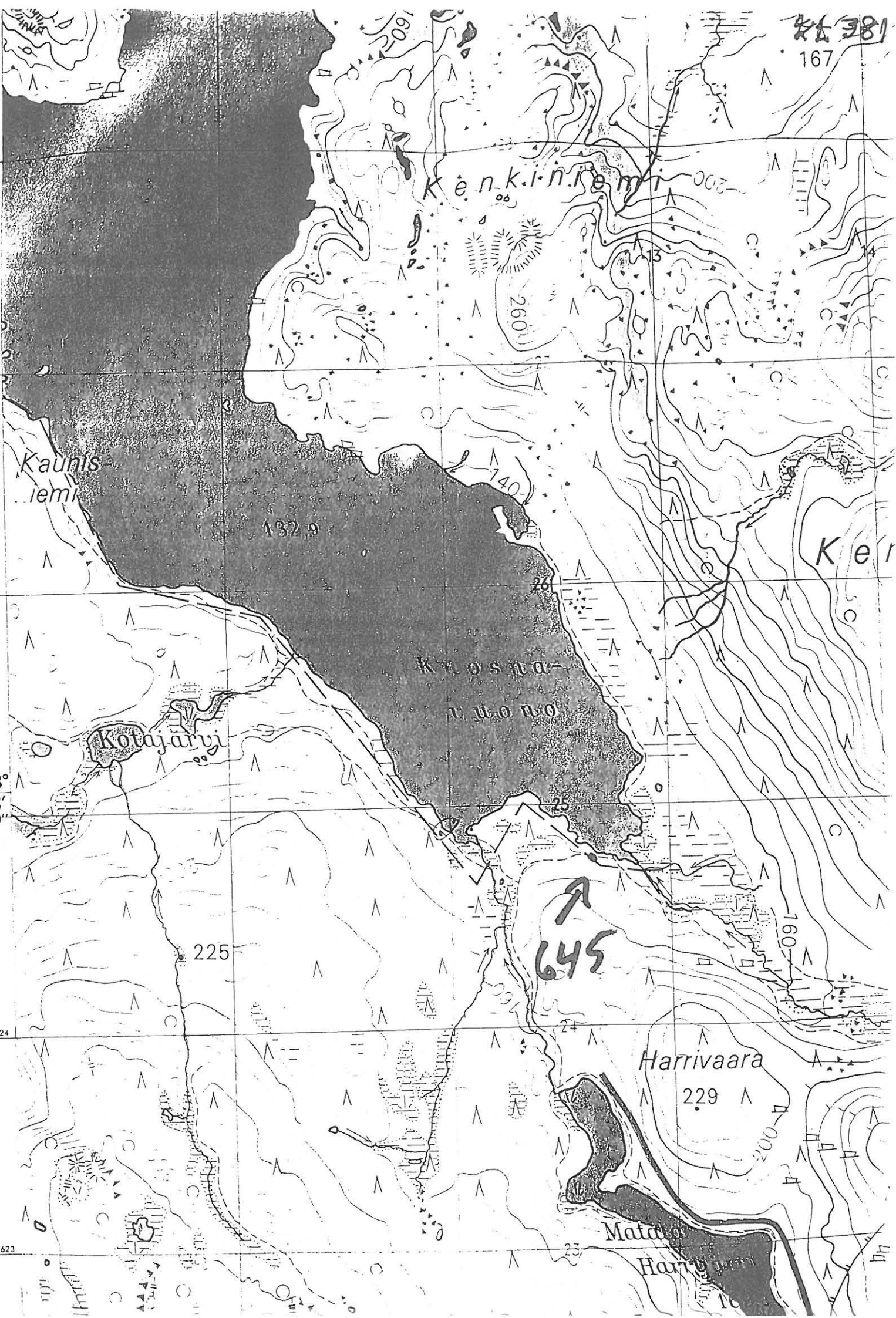
Kuosna-  
järvi

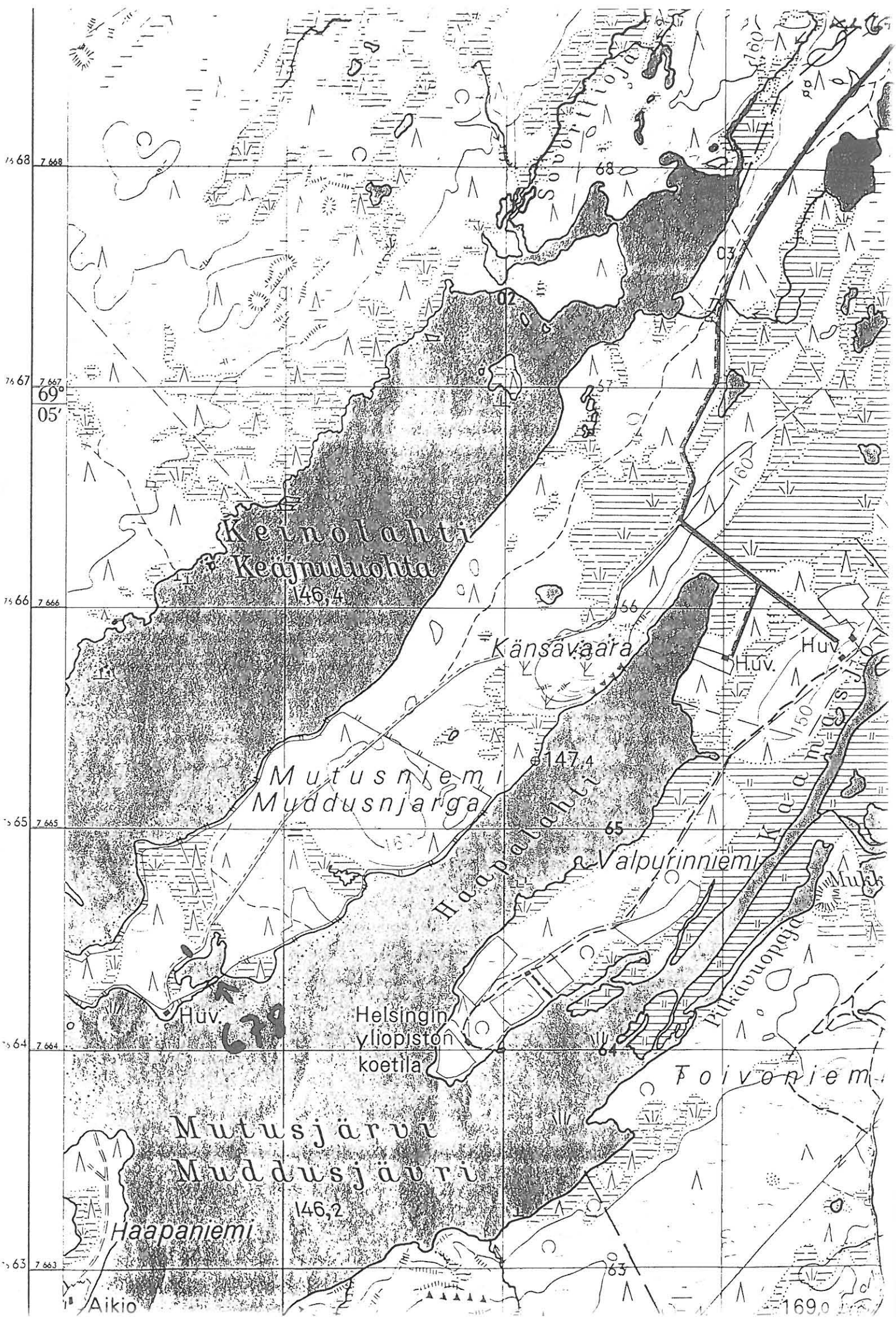
645

Harrivaara

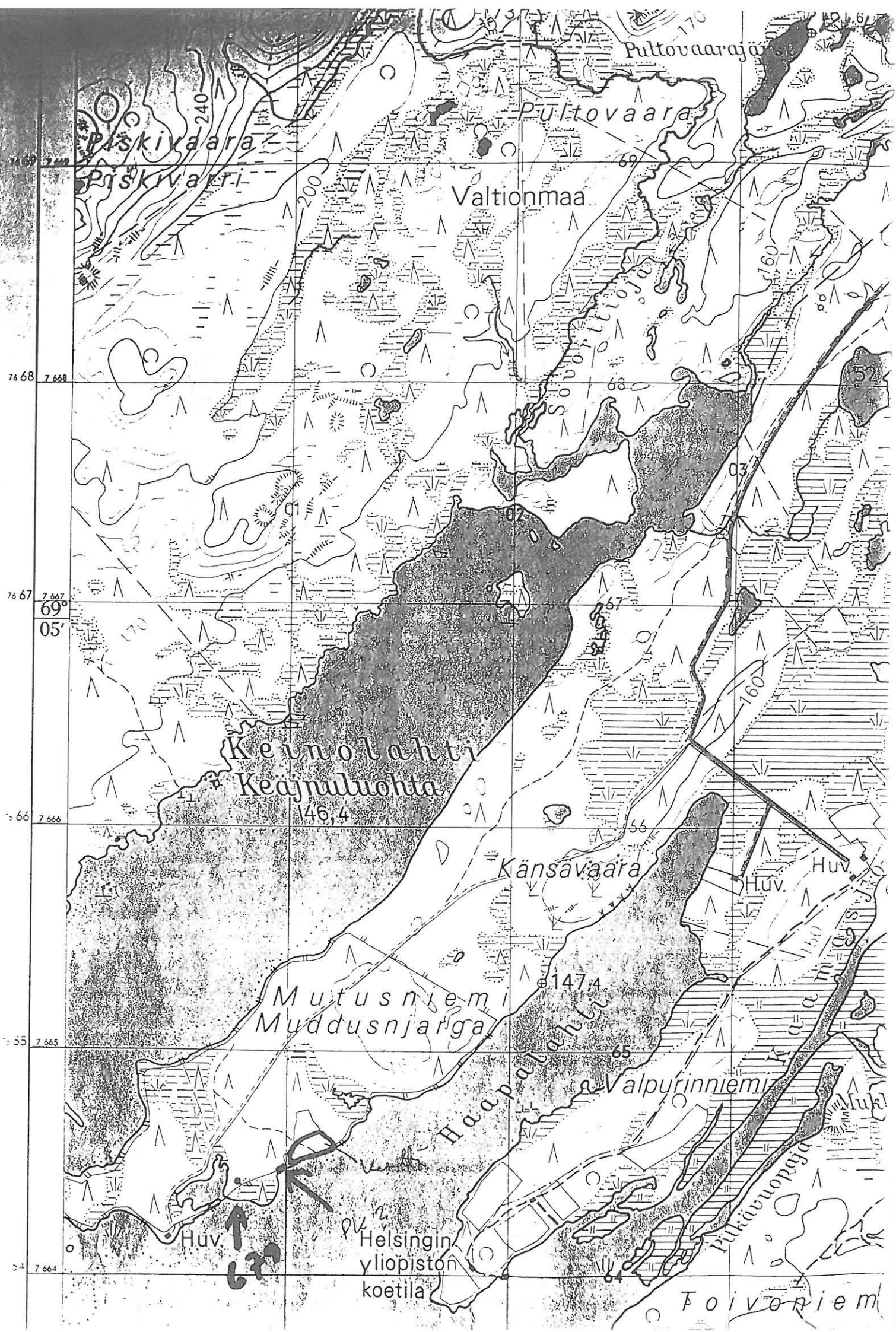
Matala

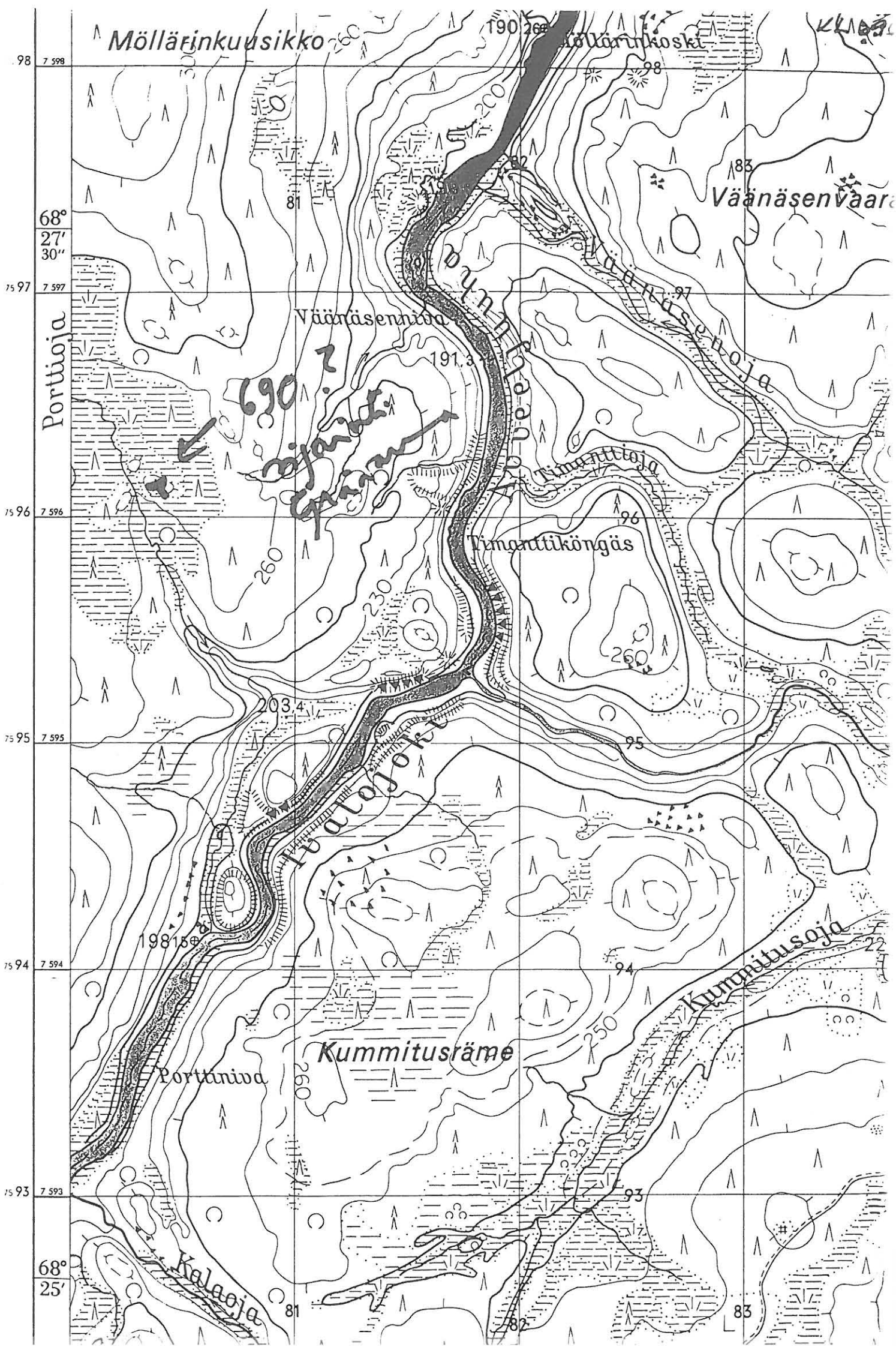
Harrivaara



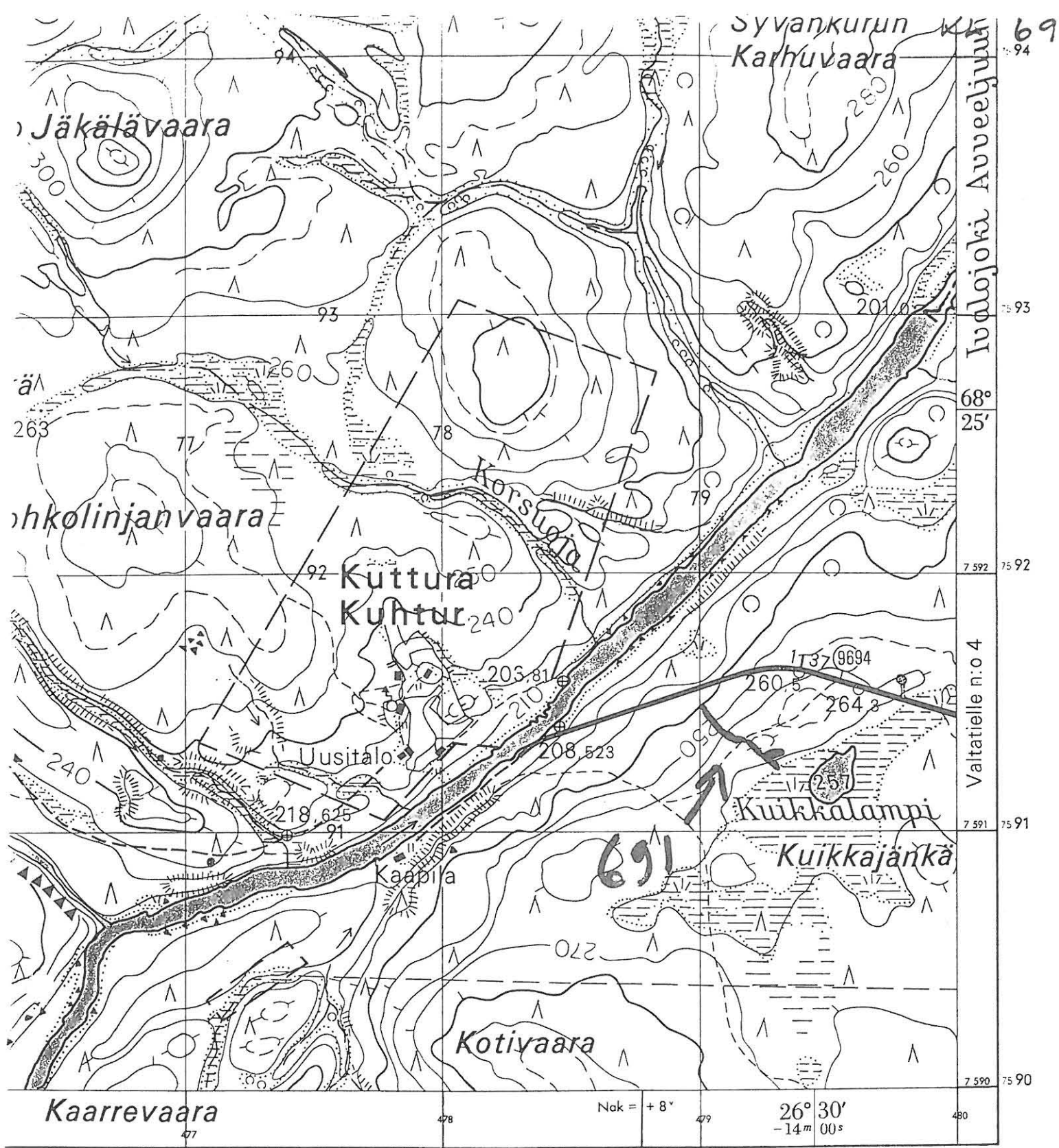








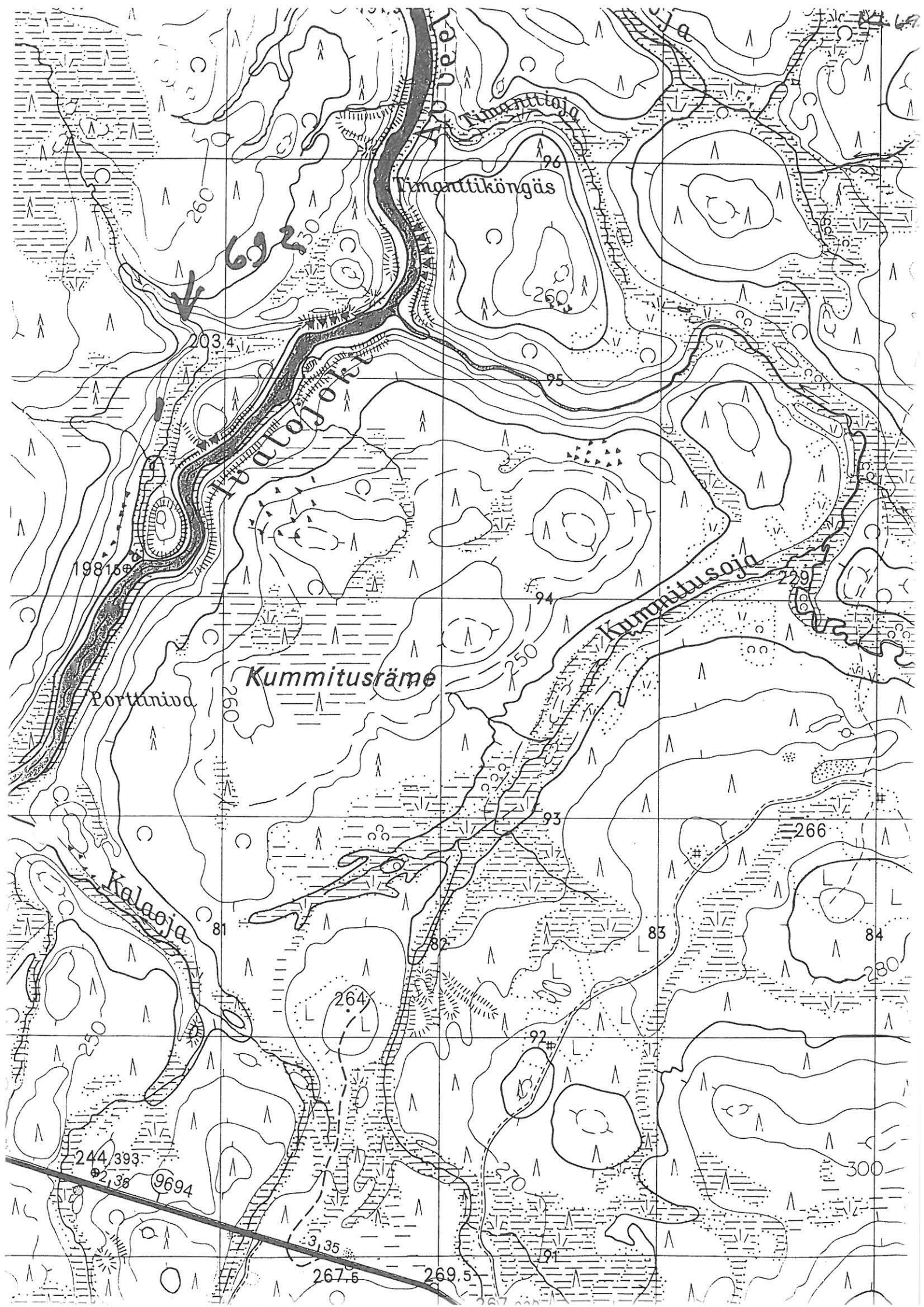




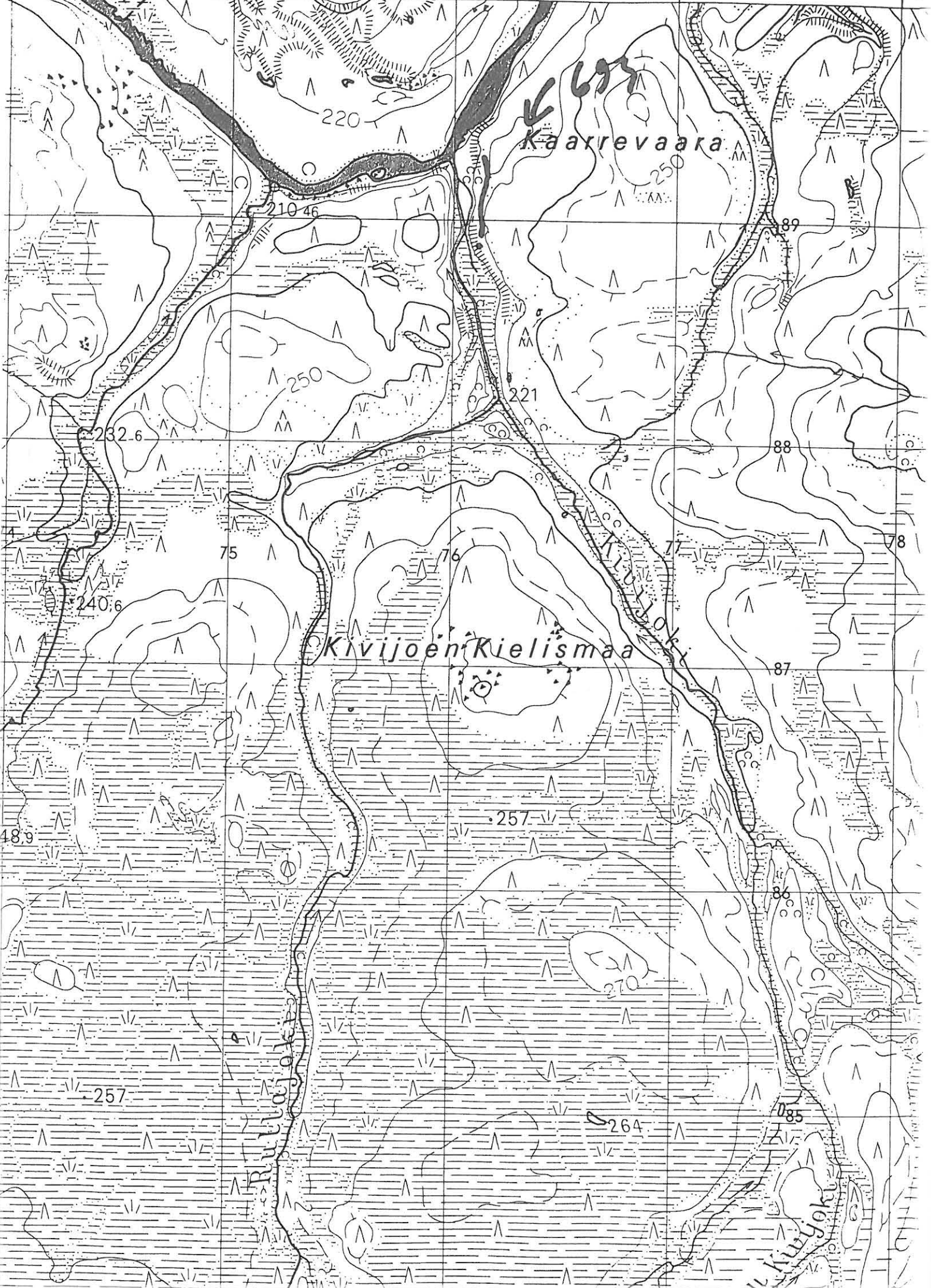
ekä Aviograph B B-kojeella M. Maunuaho ja E. Maunuaho Puhtaaksiirustus 1 : 20 000 Paula Perttölä MAANMITTAUSHALLITUKSEN KARTTAPAINO HELSINKI 1972

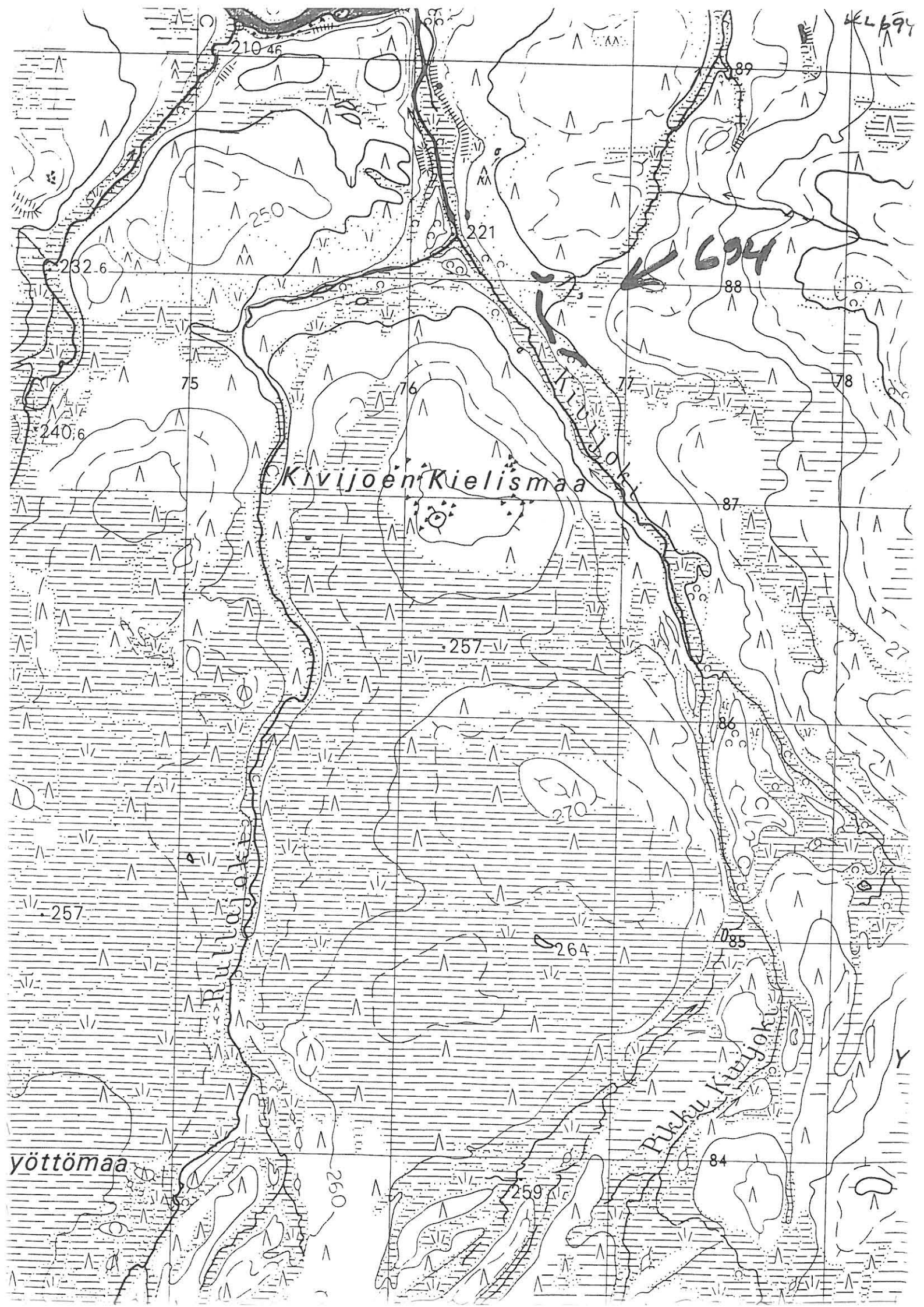
477 478 479 480 75 94 75 93 75 92 75 91 75 90

	1 a lk. nopea autotie, kaksiajoratainen		yksiralteinen rautatie		rantaviiva, kaislikko
	1 b lk. nopea autotie, 2-3 kaistainen		kaksiralteinen rautatie		epämääräinen rantaviiva ja maatuva vesialue
	II a-III b lk. autotie, kaksikaistainen		rakenteilla oleva rautatie		tuiva- tai padotusalue
	III a-III b lk. autotie, yksikaistainen		johtokäyrä (40 m) välkäyrä (10 m) apukäyrä (5 m)		joki, leveys 20...5 m
	kestopäällyste (I b) ja kilometripylväs		luonnonjyrkkäne, yli ja alle 5 m		puro, leveys 5...2 m
	rakenteilla oleva autotie (II a)		tekojyrkkäne, yli 1:1 ja yli 5 m		puro tai oja, alle 2 m
	moottoritie		luiska penkereessä ja leikkauksessa		matallikko, kivikko, kiviä
	valta- tai kantatie sekä muu maantie		kolmiolopasteet ja monikulmiolopasteet		









KL 694

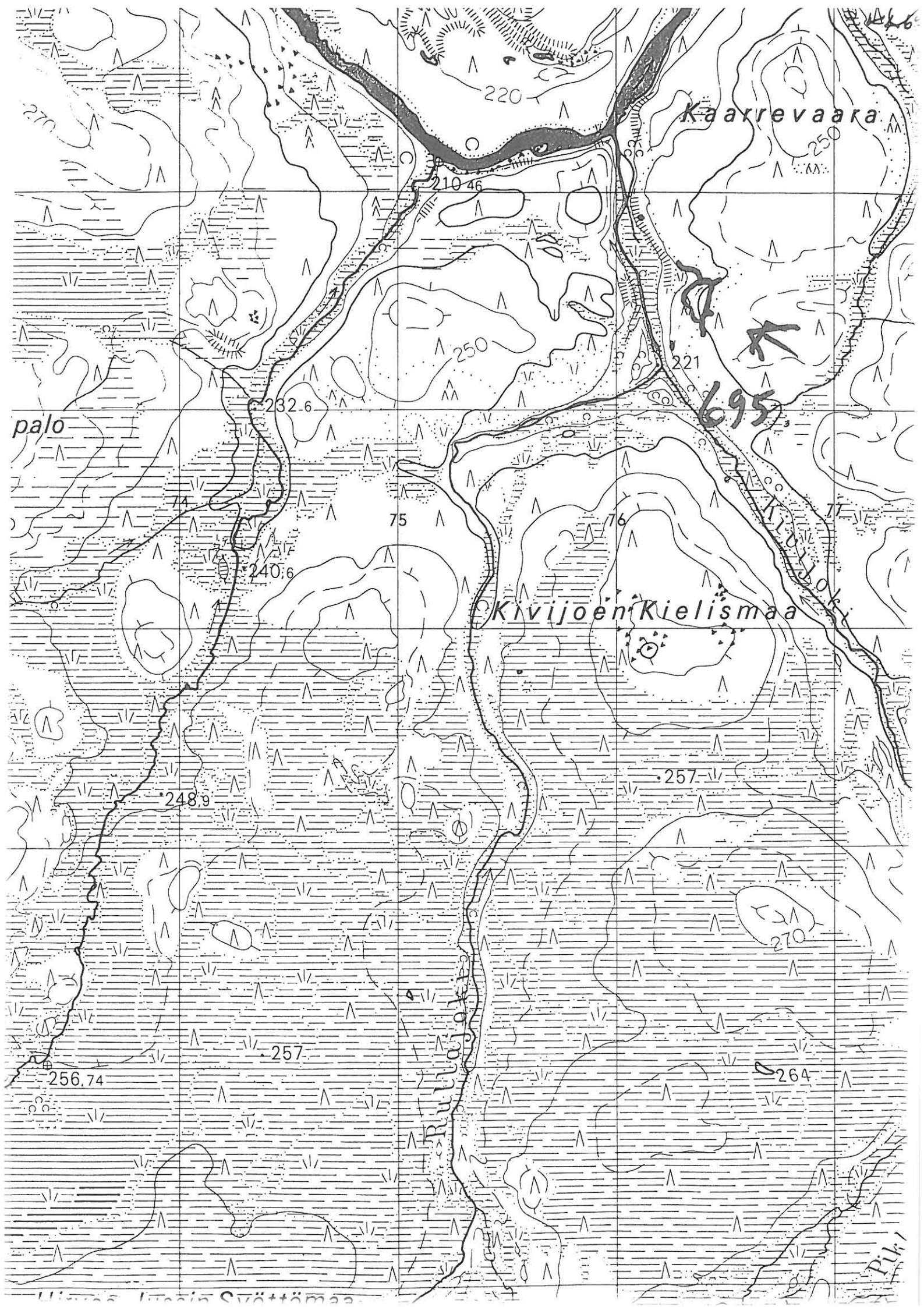
694

Kivijoen Kielismaa

Pikkui Kiteyok

yöttömaa





Kaarrevaara

palo

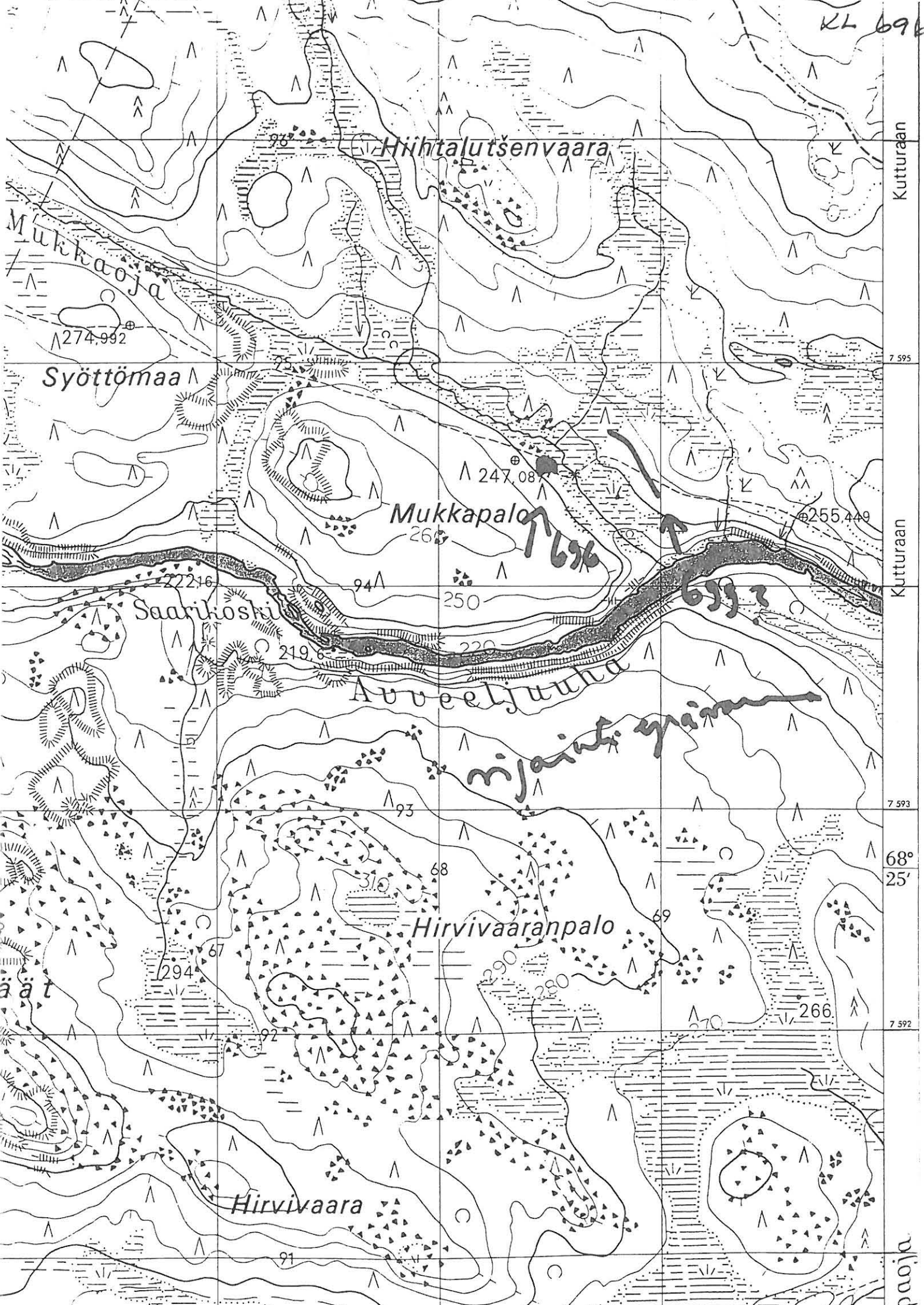
Kivijoen Kielismaa

695

Pikri

Uusmaa Iivarin Svättemaa

KL 696



Kutturaan

7 595

Kutturaan

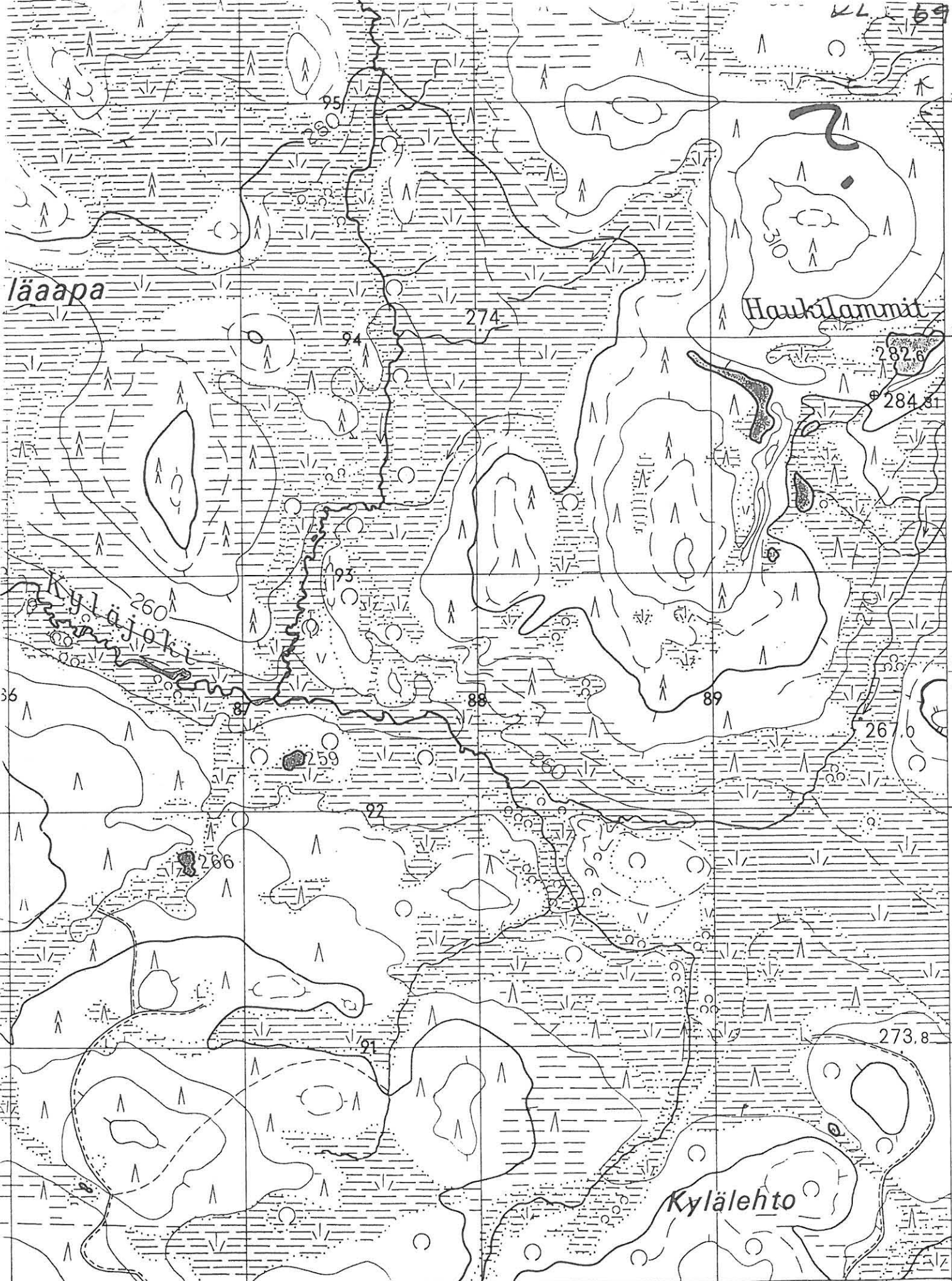
7 593

68°  
25'

7 592

Mukkaaja



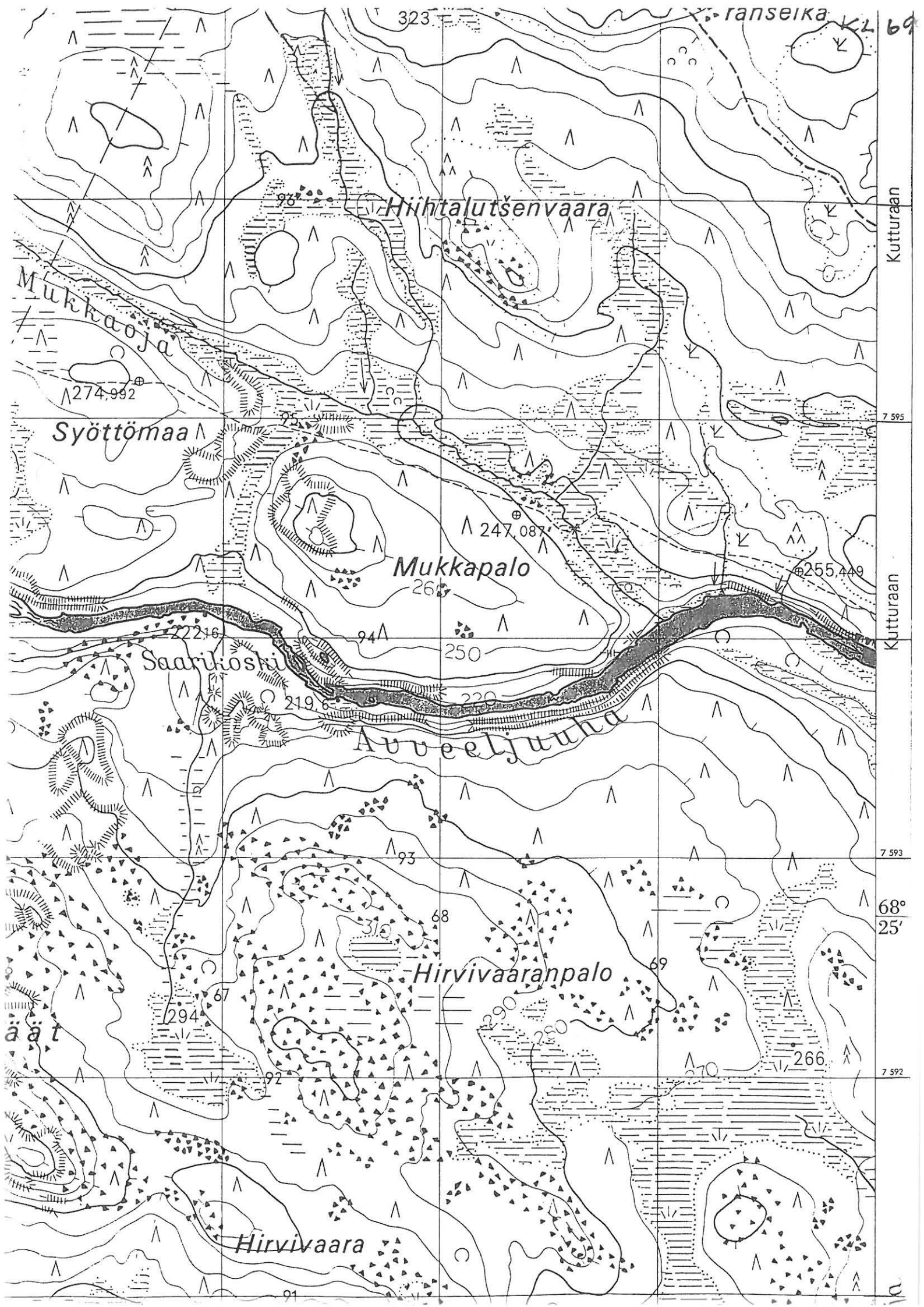


26° 40' Nak = + 5°  
-13m 20s

26° 45' Nak = + 4°  
-13m 00s







323

ranseika

69

Hiihtalutsenvaara

Kutturaan

Mukkaaja

274.992

Syöttömaa

7 595

Mukkapalo

247.087

255.449

Kutturaan

Saarikoski

222.16

250

Auvveljuuha

219.6

220

7 593

Hirvivaaranpalo

68°  
25'

äät

294

310

68

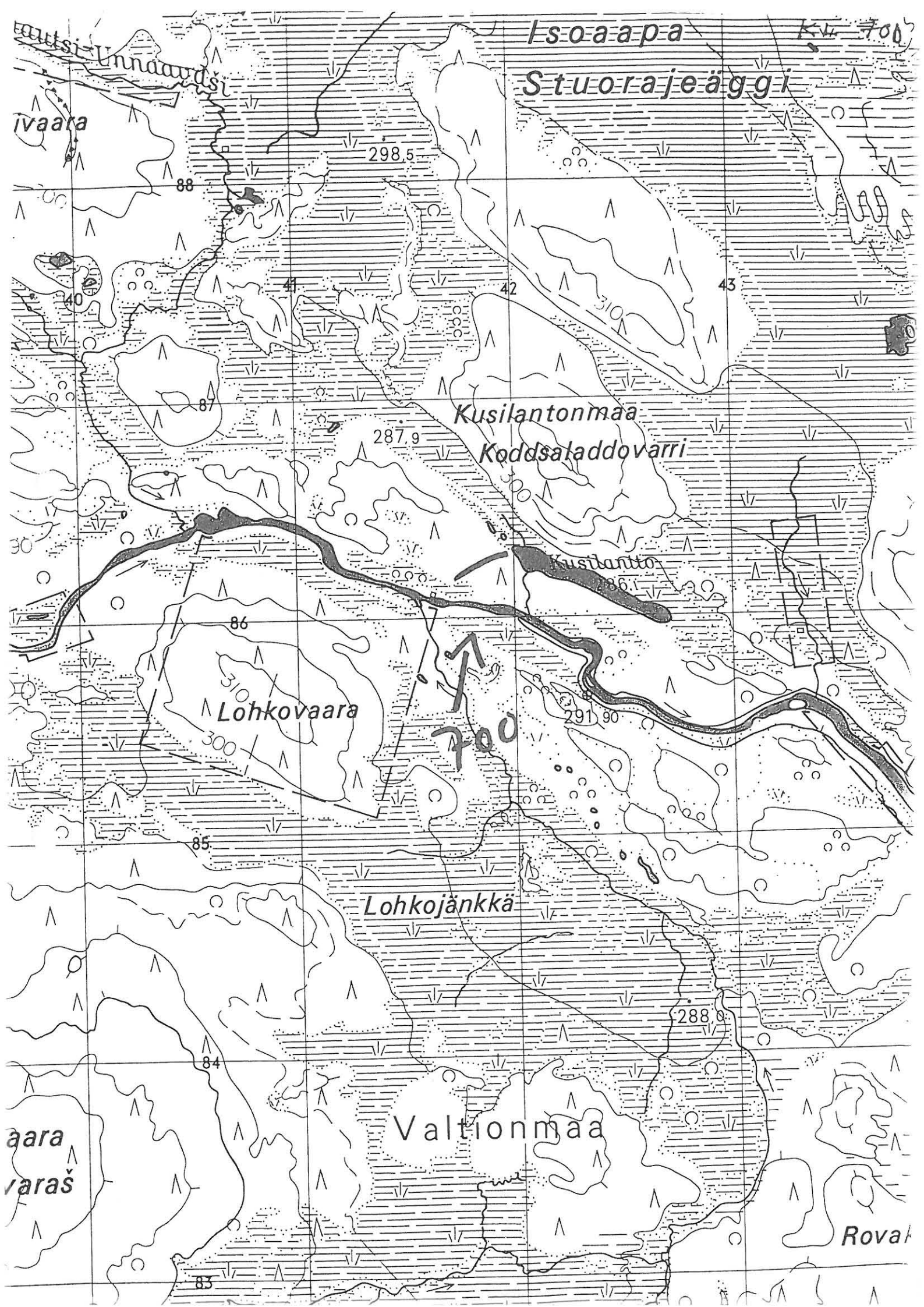
69

266

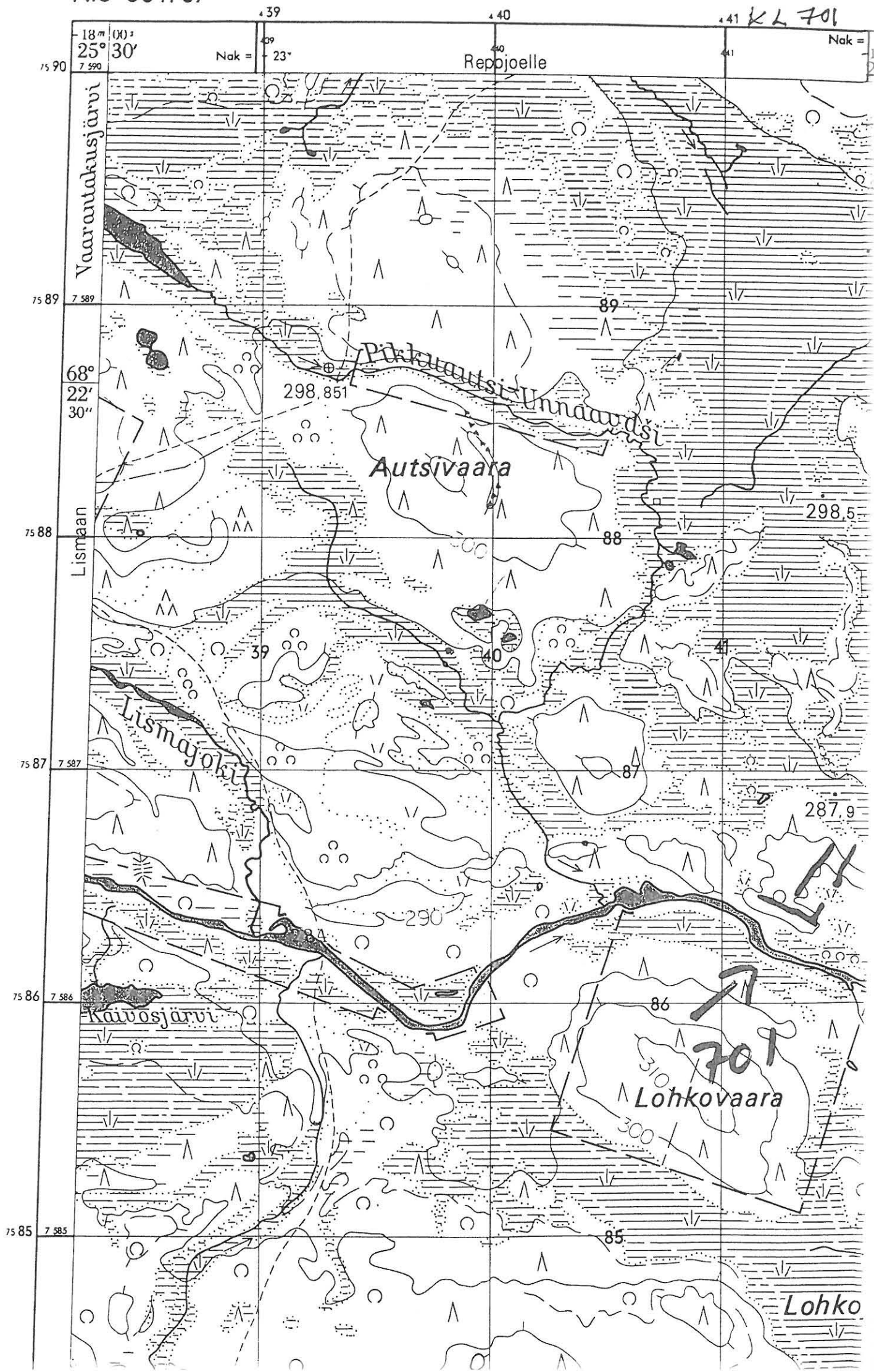
7 592

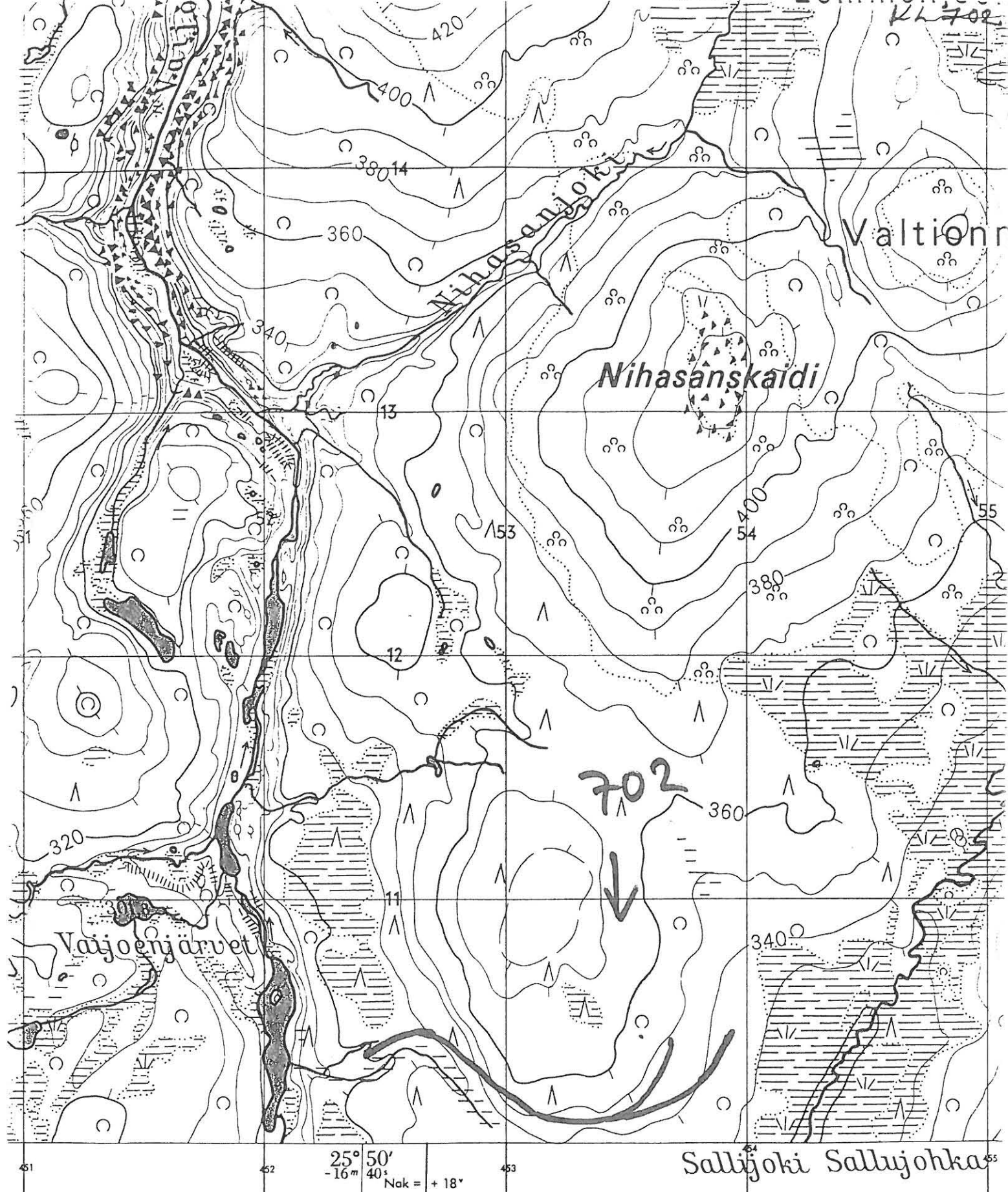
Hirvivaara

70









Karttarunkona stereokartoitus Aviograph B 8 -kajella 1 : 20 000, kuvaus v. 1963

Korkeudet metreinä merenpinnasta  $N_{43}$ -tjärjestelmässä.

Kartoitus 1 : 20 000 v. 1

4 51

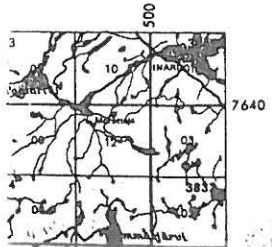
4 52

4 53

4 54

Valtionmaan rajat perus

Mittakaava 1 : 4 55

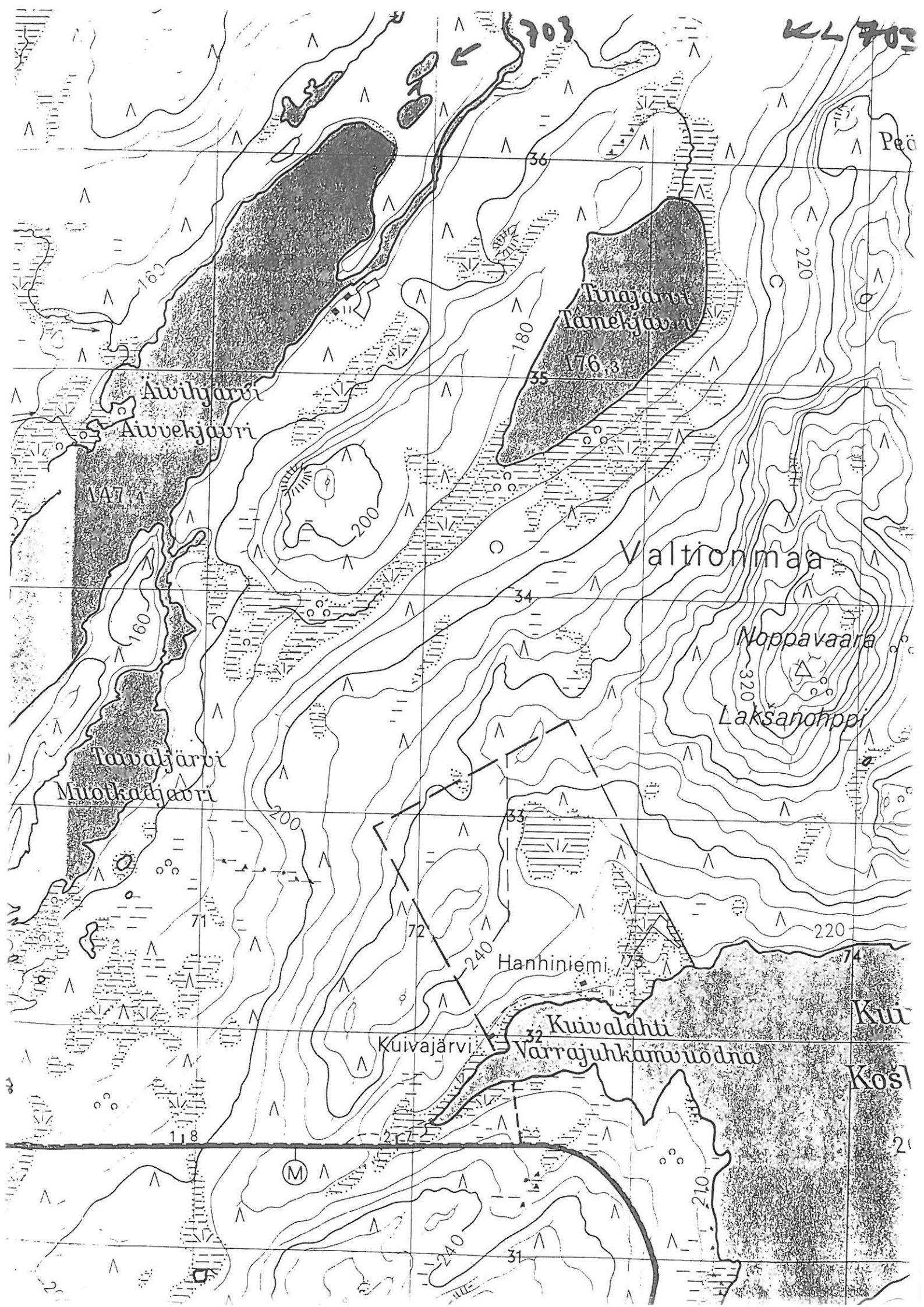


Karttopohjainen 2P  
Näppöpohjainen  
Neulapohjainen



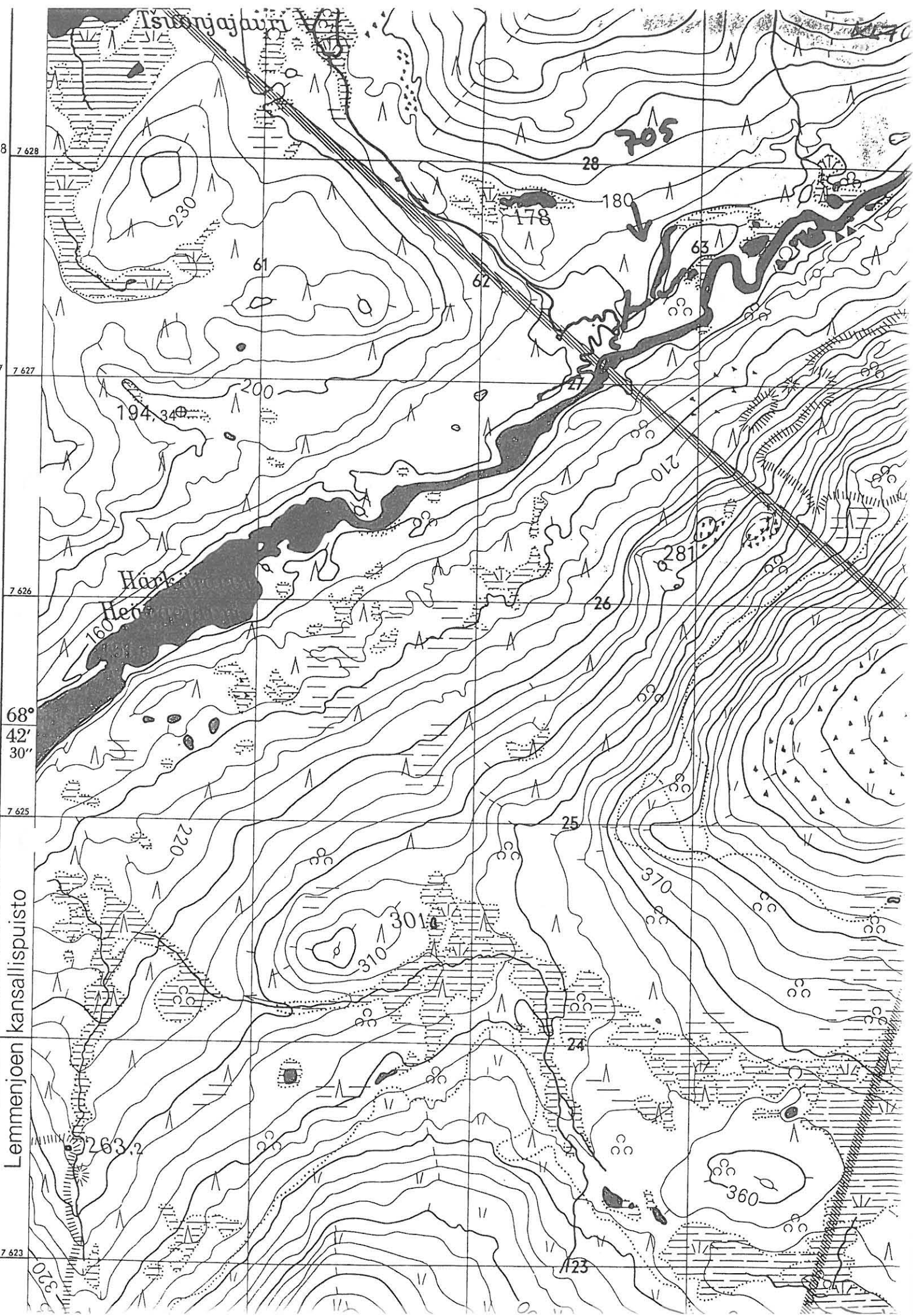
- pelto ja niitty
- puutarha, puisto ja puistokäytävä
- mäntymetsä
- kuusimetsä

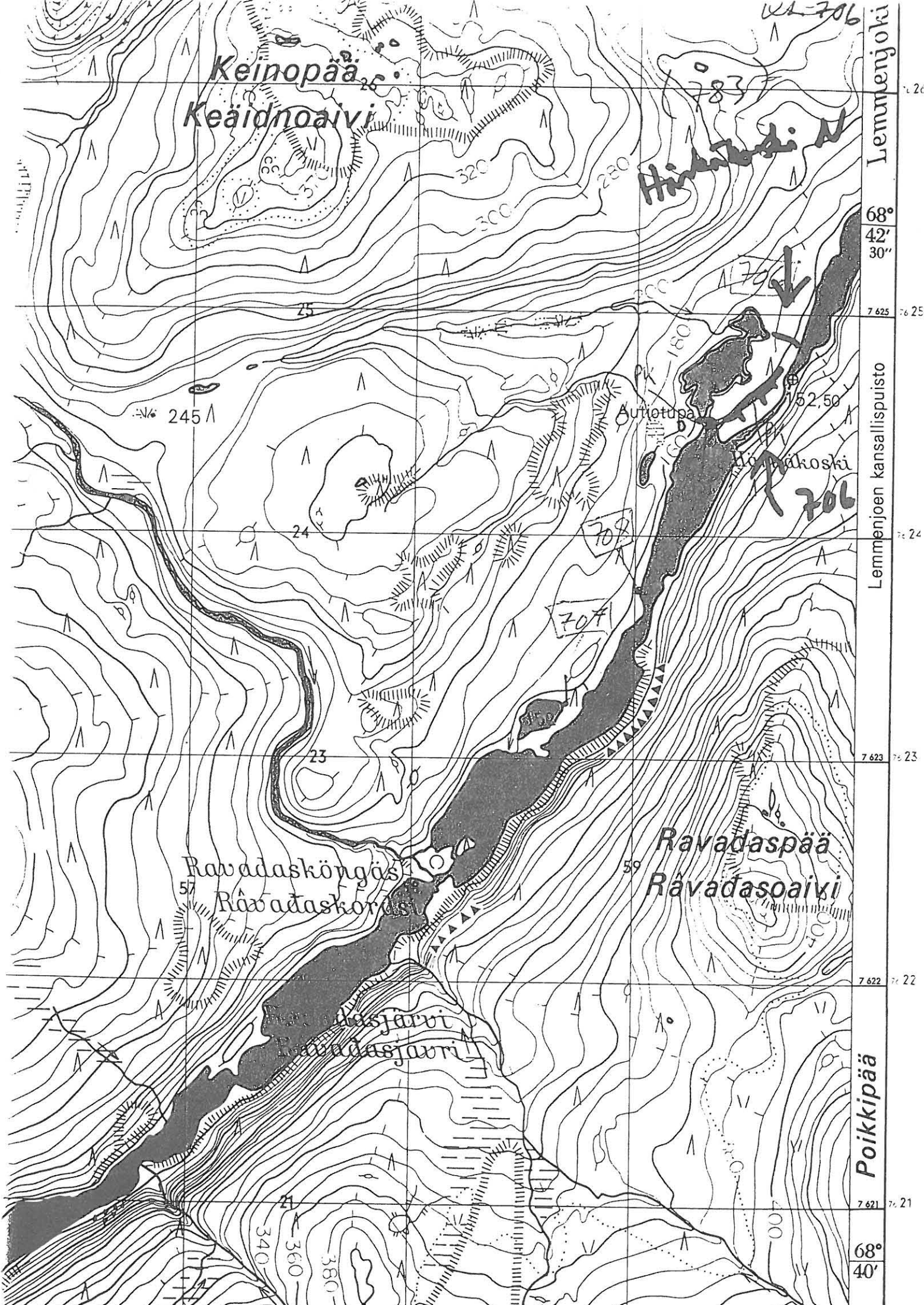












Keinopää  
Keäidnoaivi

Hilveta

Autiotupa

Koivakoski

Ravadasköngäs  
Ravadaskoräs

Ravadaspää  
Ravadasoaivi

Ravadasjärvi  
Ravadasjärvi

Lemmenjoki

Lemmenjoen kansallispuisto

Poikkipää

68° 42' 30" 7 625 7 624 7 623 7 622 7 621 68° 40'

706

783

706

706

707

707

59

57

23

24

245

400

340

360

380

320

280

180

170

52.50



K4 707

7 627 76 27

Keinoäytsi

Keinopää  
Keäidnoaivi

Lemmenjoki

76 26

68°  
42'  
30"

7 625 76 25

Lemmenjoen kansallispuisto

76 24

Autotupa

Järkäkoski

707

Ravadaspää  
Ravadasoivi

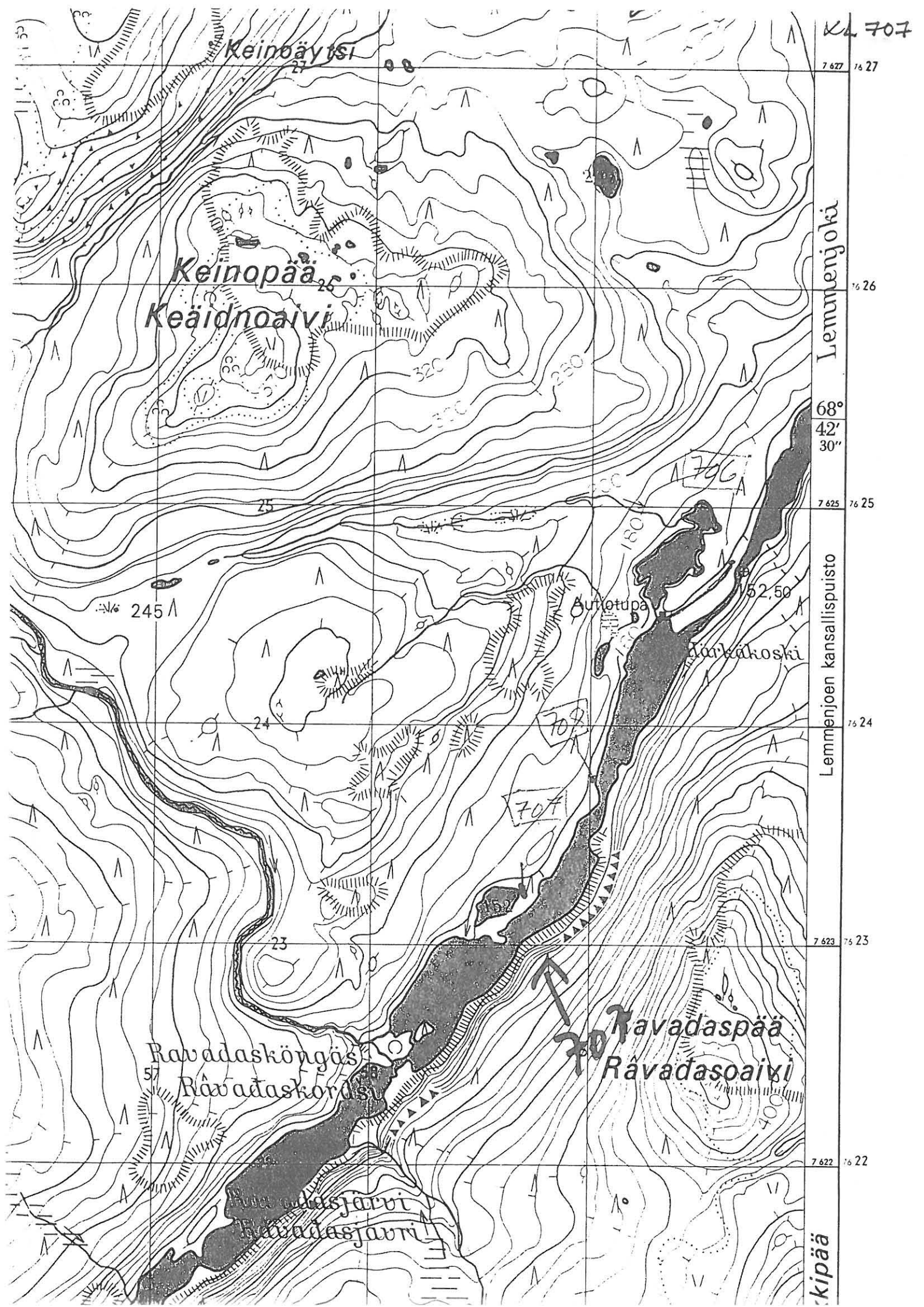
7 623 76 23

Ravadasköngäs  
Ravadaskorvas

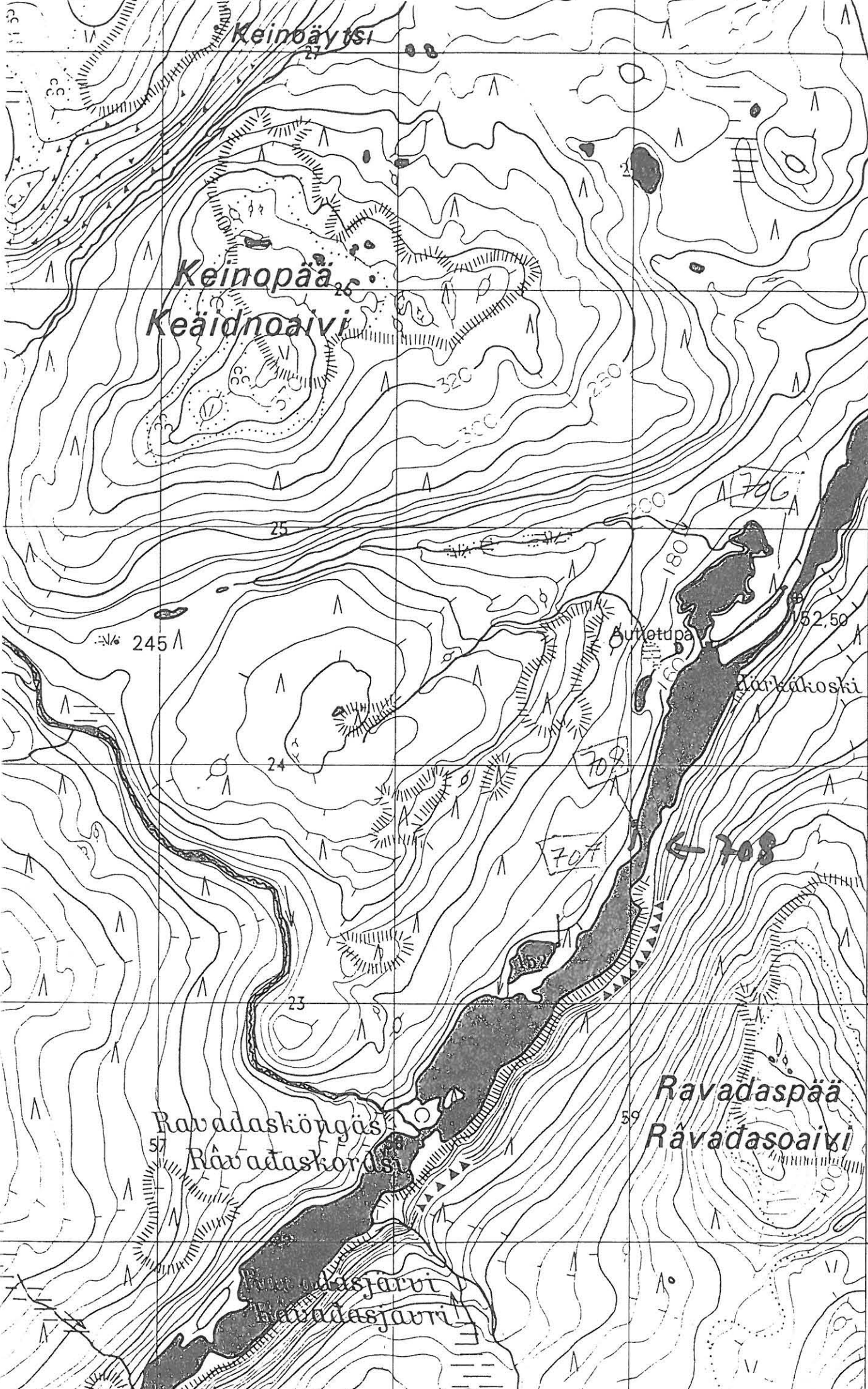
7 622 76 22

Ravadasjärvi  
Ravadasjärvi

kipää



KL78



7 627 76 27

Lemmenjoki  
76 26

68°  
42'  
30"

7 625 76 25

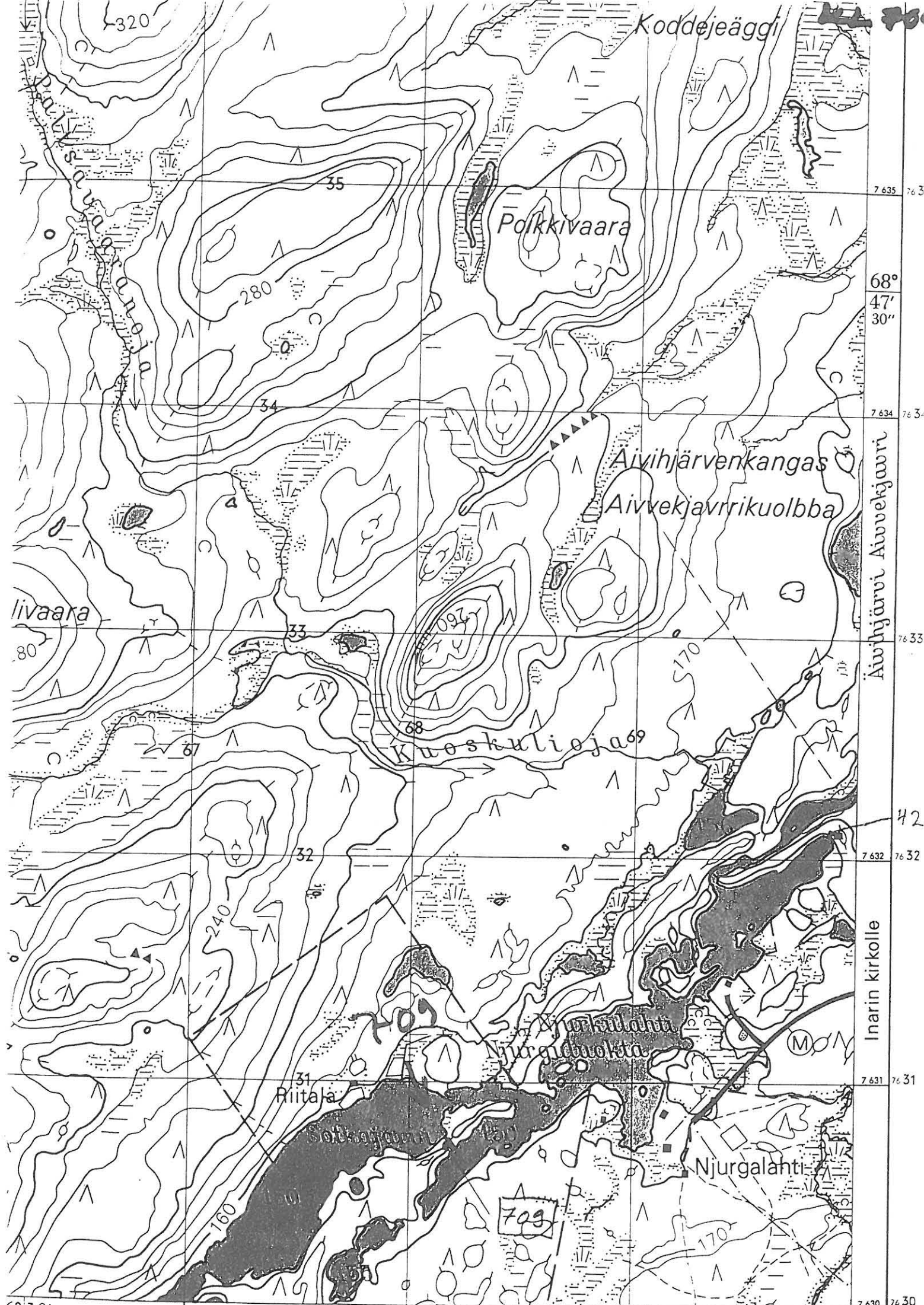
Lemmenjoen kansallispuisto  
76 24

7 623 76 23

7 622 76 22

kkipää





6° 10'

7 635 76 35

68° 47' 30"

7 634 76 34

76 33

42

7 632 76 32

7 631 76 31

7 630 76 30

Koddejeaggi

Poikkivaara

Aivihjärvenkangas

Aivvekjavrrikuolbba

Kuoskuloja

Njurgalahetti  
Njurgalahti

Njurgalahetti

Riitaja

Aivvekjavrri

Inarin kirkolle

livaara

320

280

34

33

309

68

5170

32

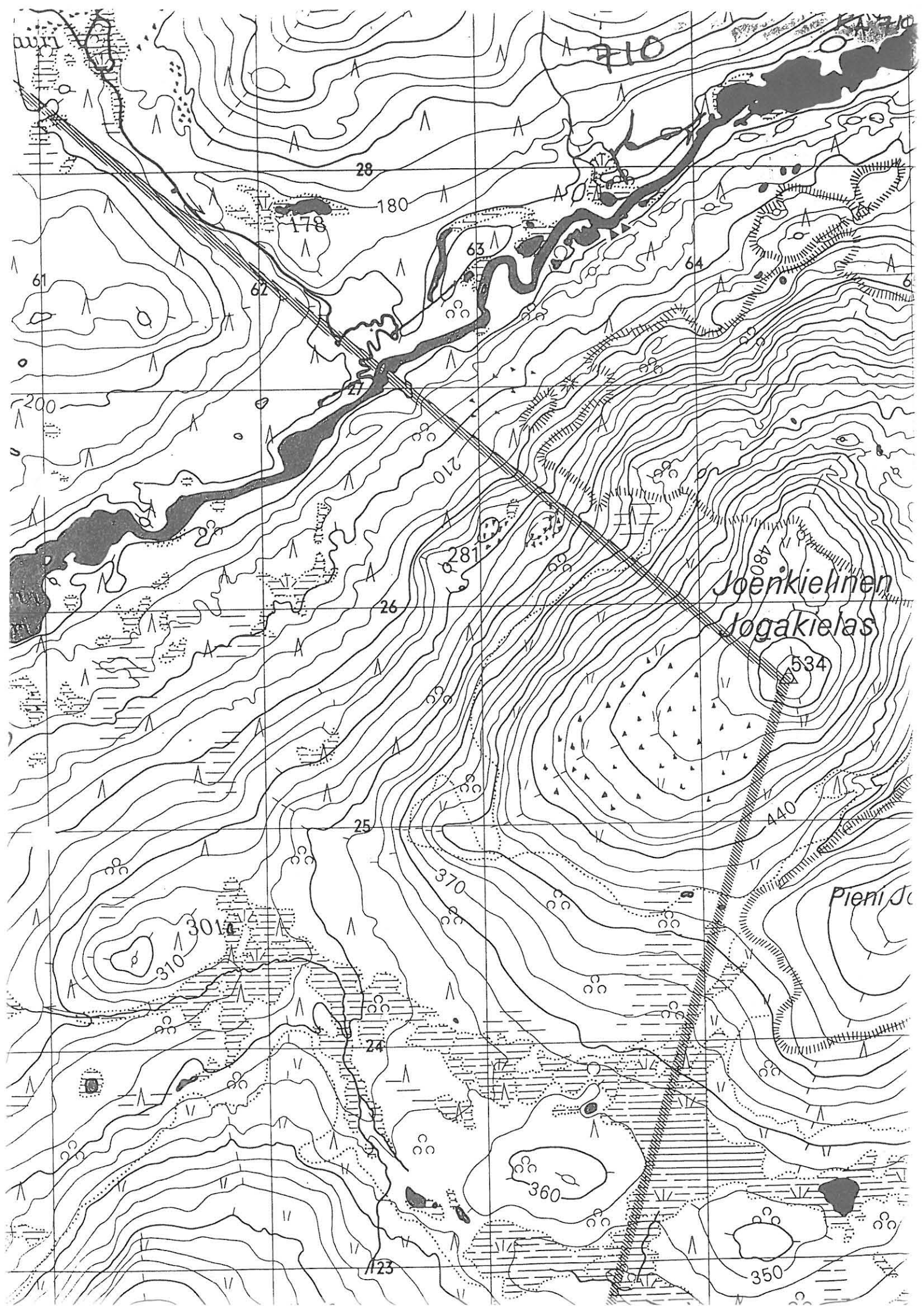
240

31

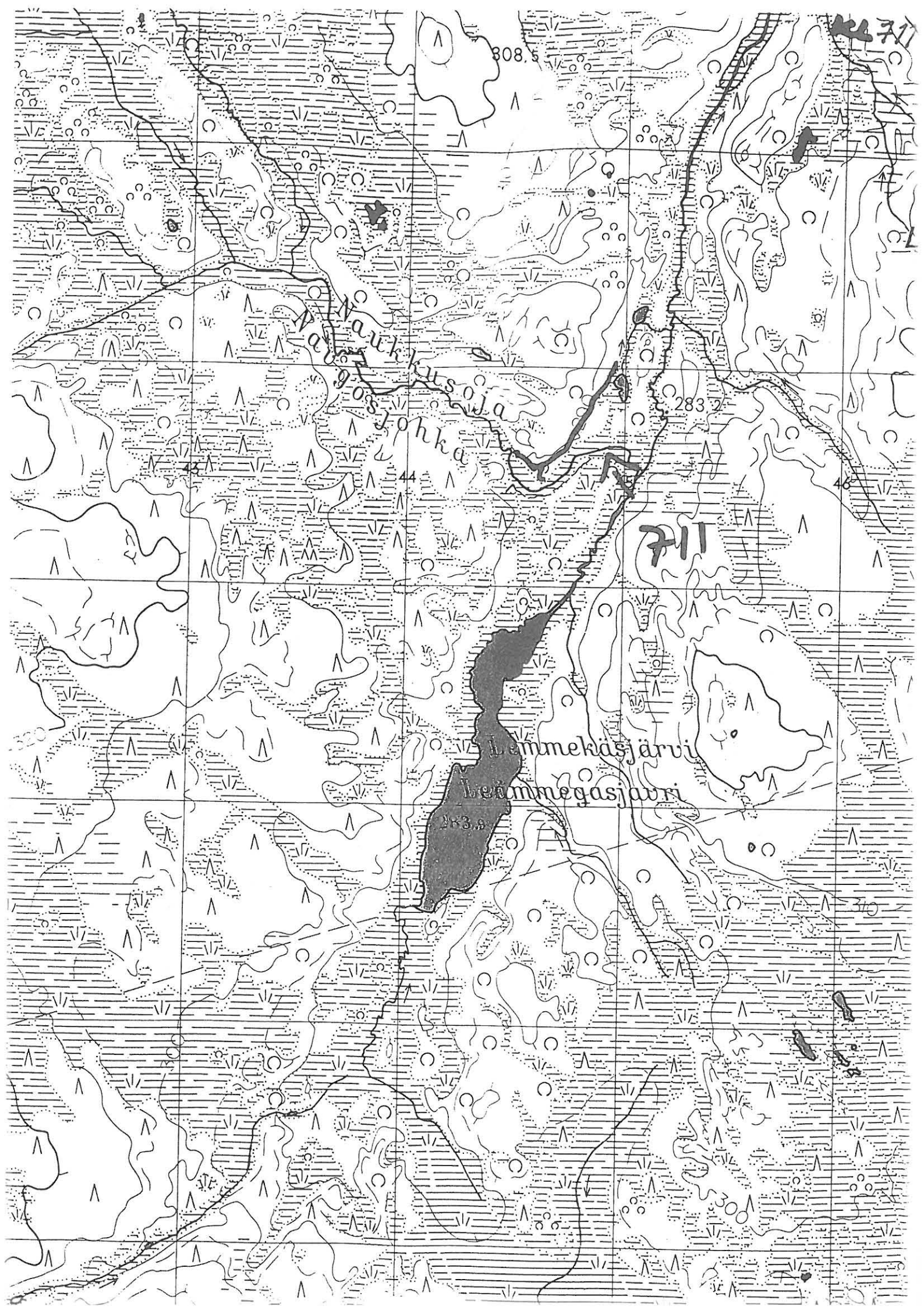
709

170

MON



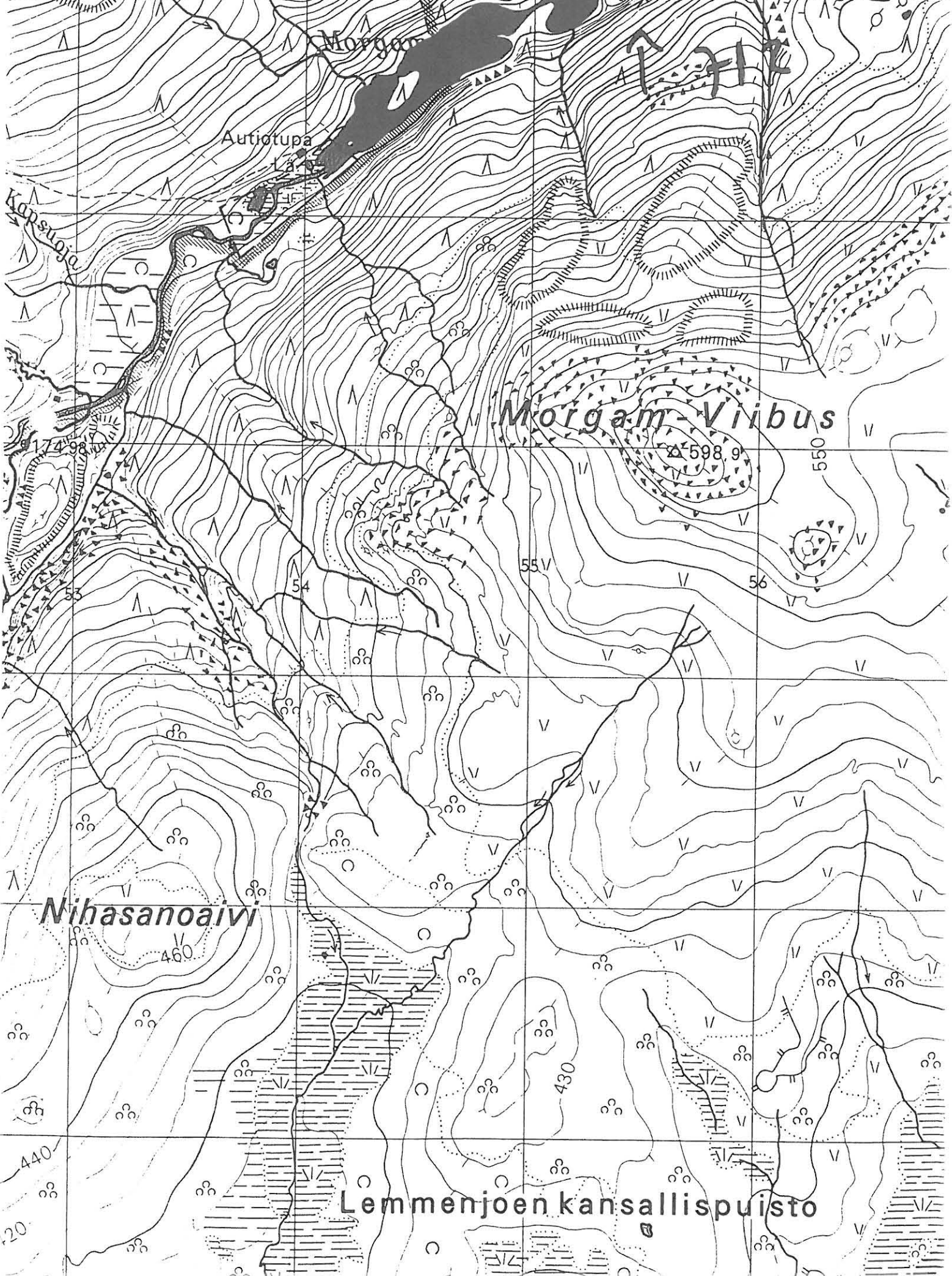




453 454 455 456

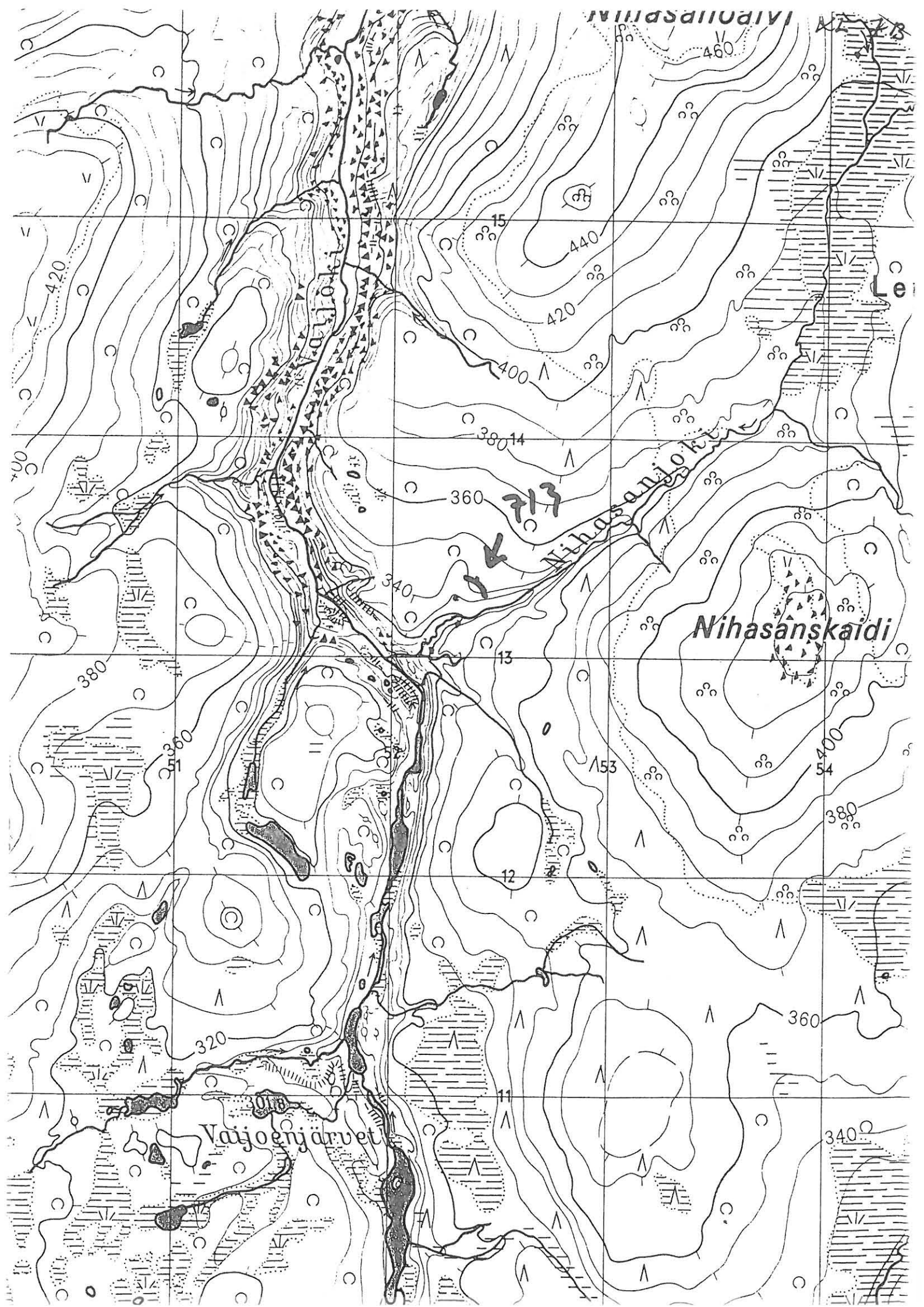
Y<sub>Nak</sub> = +13° 43 44 45 46  
N<sub>K</sub> +17° -16<sup>m</sup> 25° 20' 55'

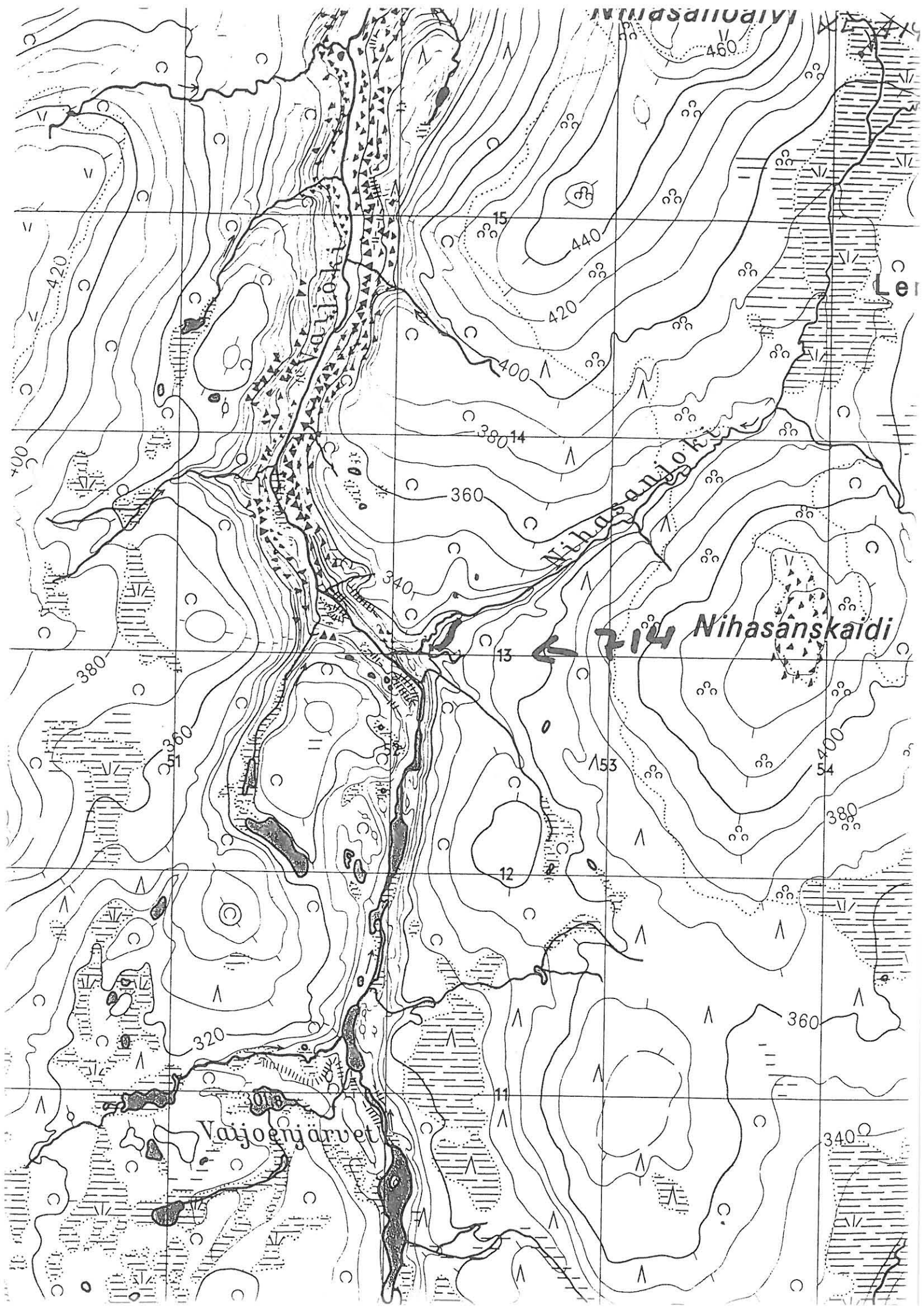
KL 712



Lemmenjoen kansallispuisto





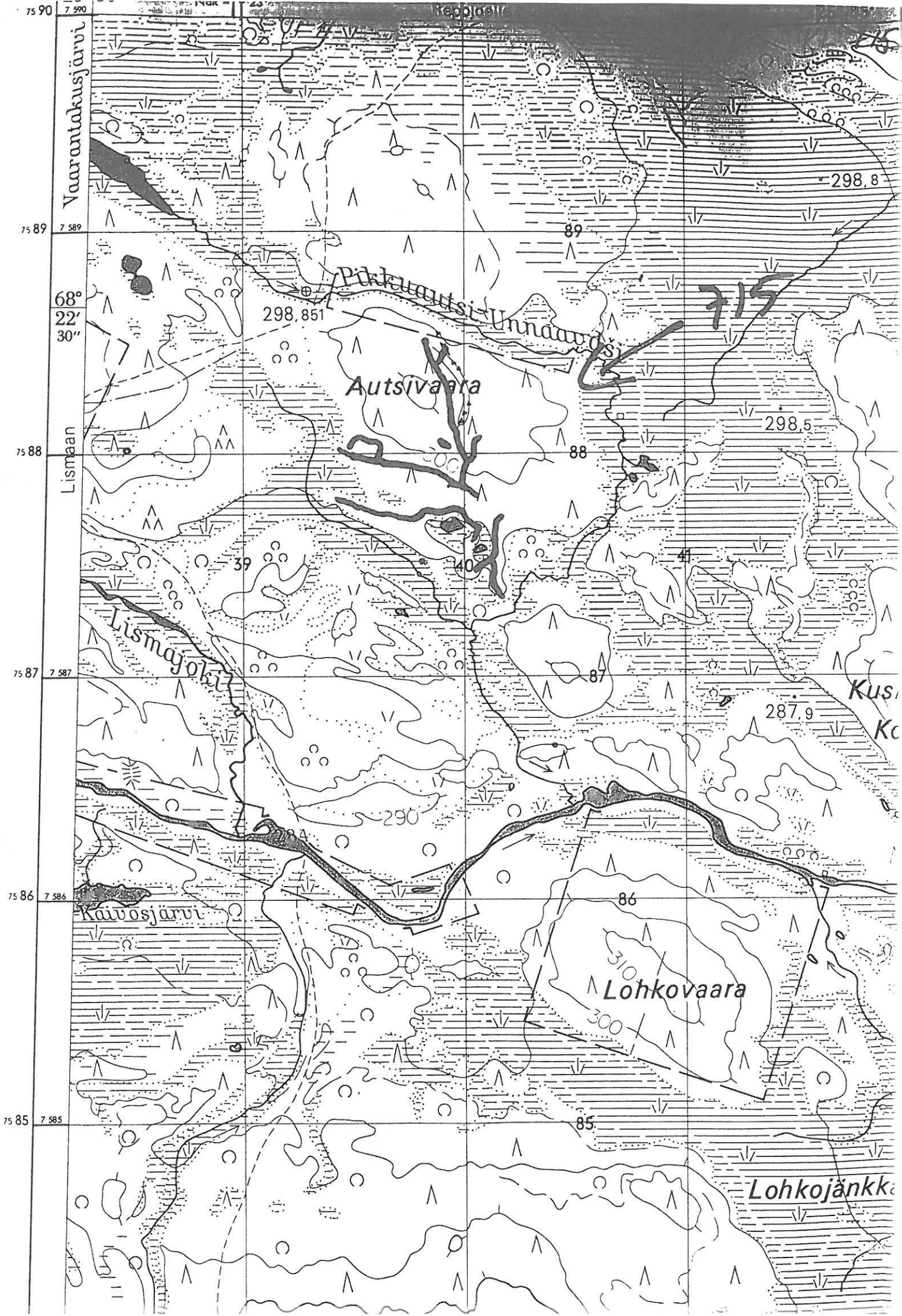


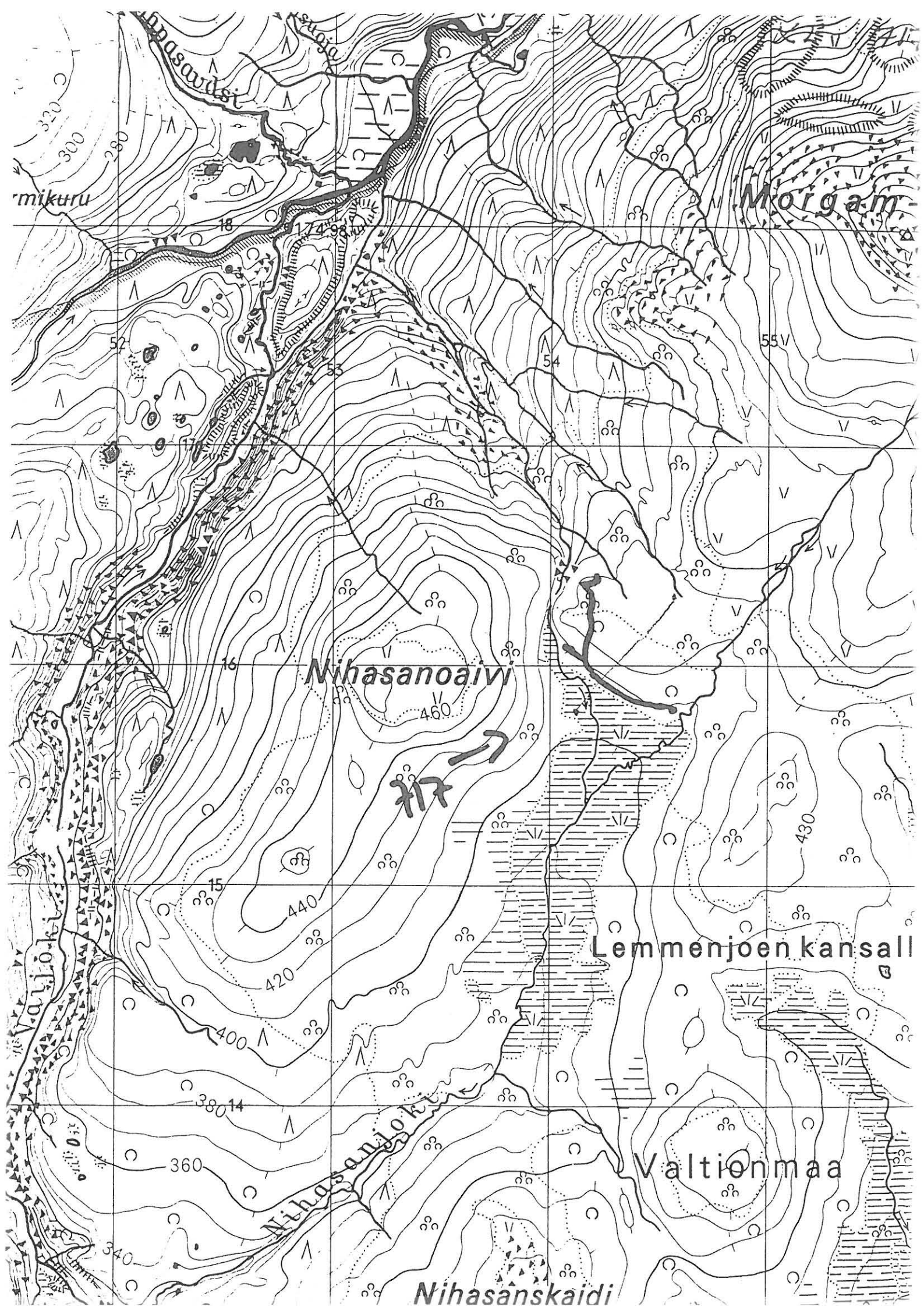
Nihasanjoki

Nihasanskaidi

Vaijoenjärvet







mikuru

Morgam

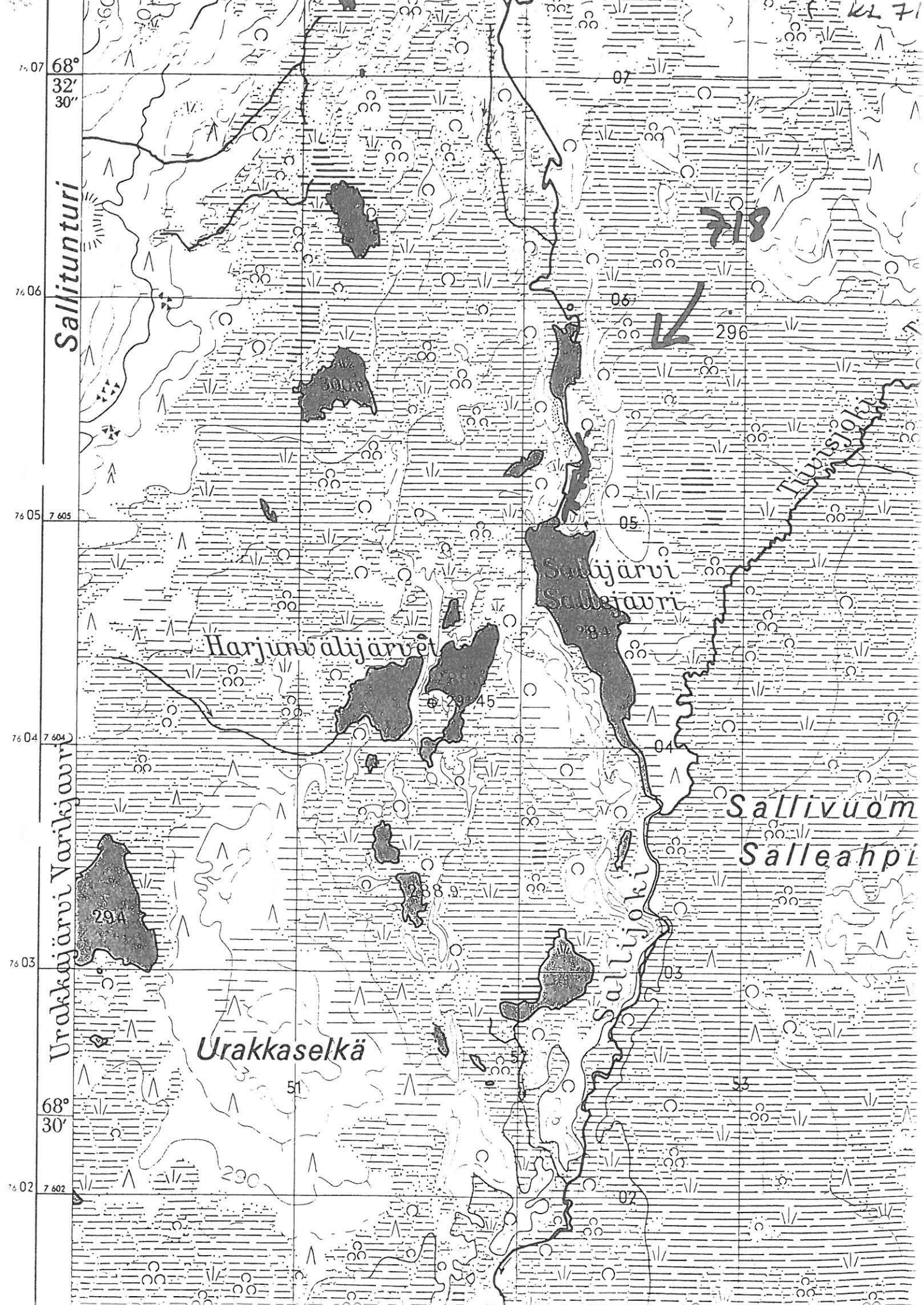
Nihasanovi

Lemmenjoen kansall

Valtionmaa

Nihasanjoen





Salitunturi

Urakkajärvi

Harjunväljät

Salijärvi

Salivuo  
Salleahpi

Urakkaselkä

818



Mäntyvaara

Pikku Jäkälävaara

Iso Jäkälävaara

Hannunantinjänkä

Lohkolinjanvaara

Kuttur  
Kuhtur

Uusitalo

Lentokenttä

Lentokentänvaara

Kaappi

Kaarrevaara

26° 25'  
-14° 20'  
Nbk = +9°

Mittakaava 1:20000

476

477

Puhtaaksipiirustus 1

478

0 200 metriä maastossa 1000 2000 m

suuri- ja yleisiä rakennuksia

pieni- ja varistorakennuksia

rakennusmuunnos suljetun rakennustavan

iltoapuli, muistomerkki

I a lk. nopea autotie, kaksiajoratainen

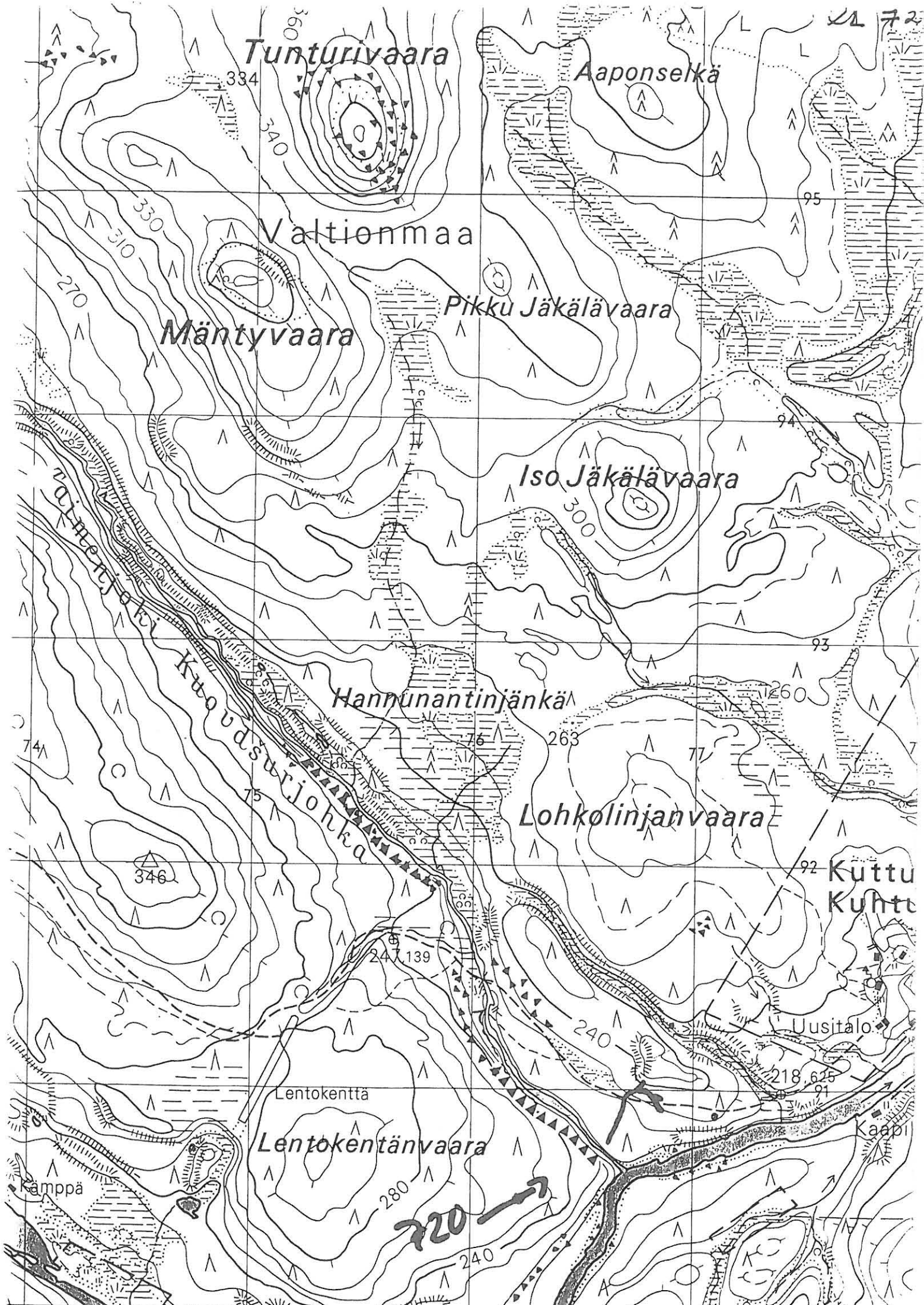
I b lk. nopea autotie, 2—3 kaistainen

II a—II b lk. autotie, kaksikaistainen

III a—III b lk. autotie, yksikaistainen

9.01





Tunturiivaara

Aaponseikä

Valtionmaa

Mäntyvaara

Pikku Jäkälävaara

Iso Jäkälävaara

Hannunantinjänkä

Lohkolinjanvaara

Kuttu  
Kuhti

Uusitalo

Lentokenttä

Lentokentänvaara

Kamppa

Kaappi

720 →

334

340

330

270

346

247

139

263

240

218

625

280

240

95

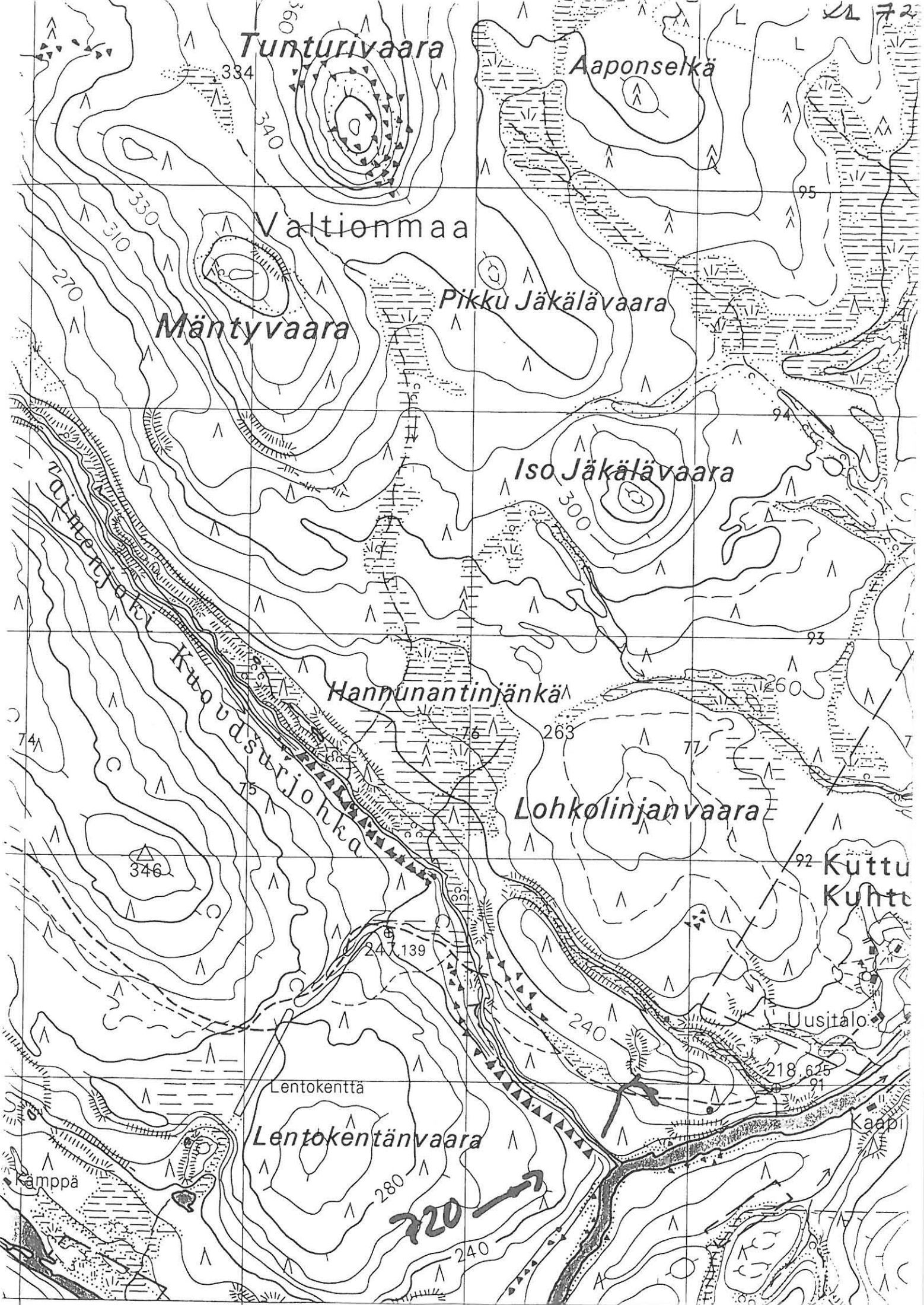
94

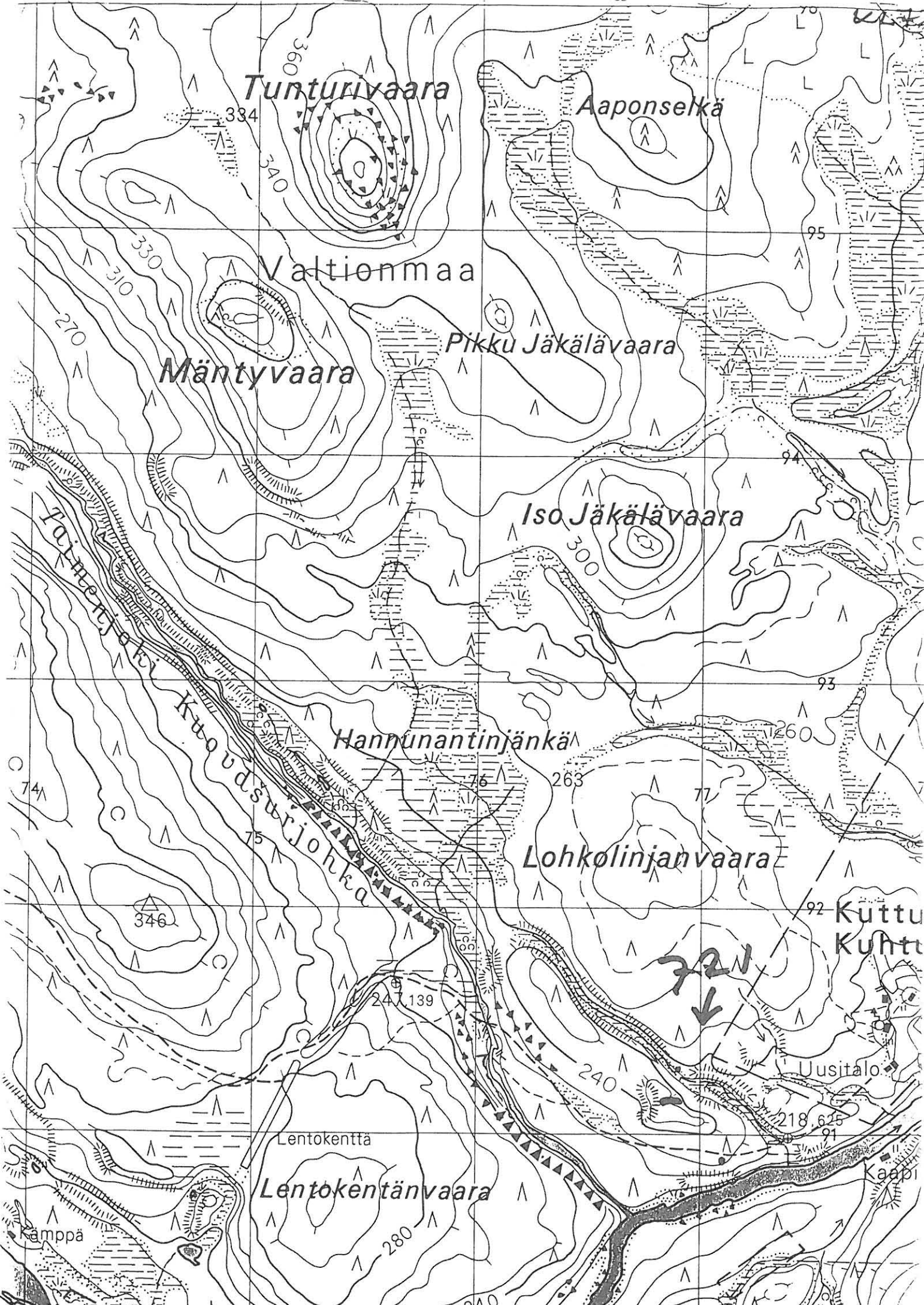
93

92

91

72

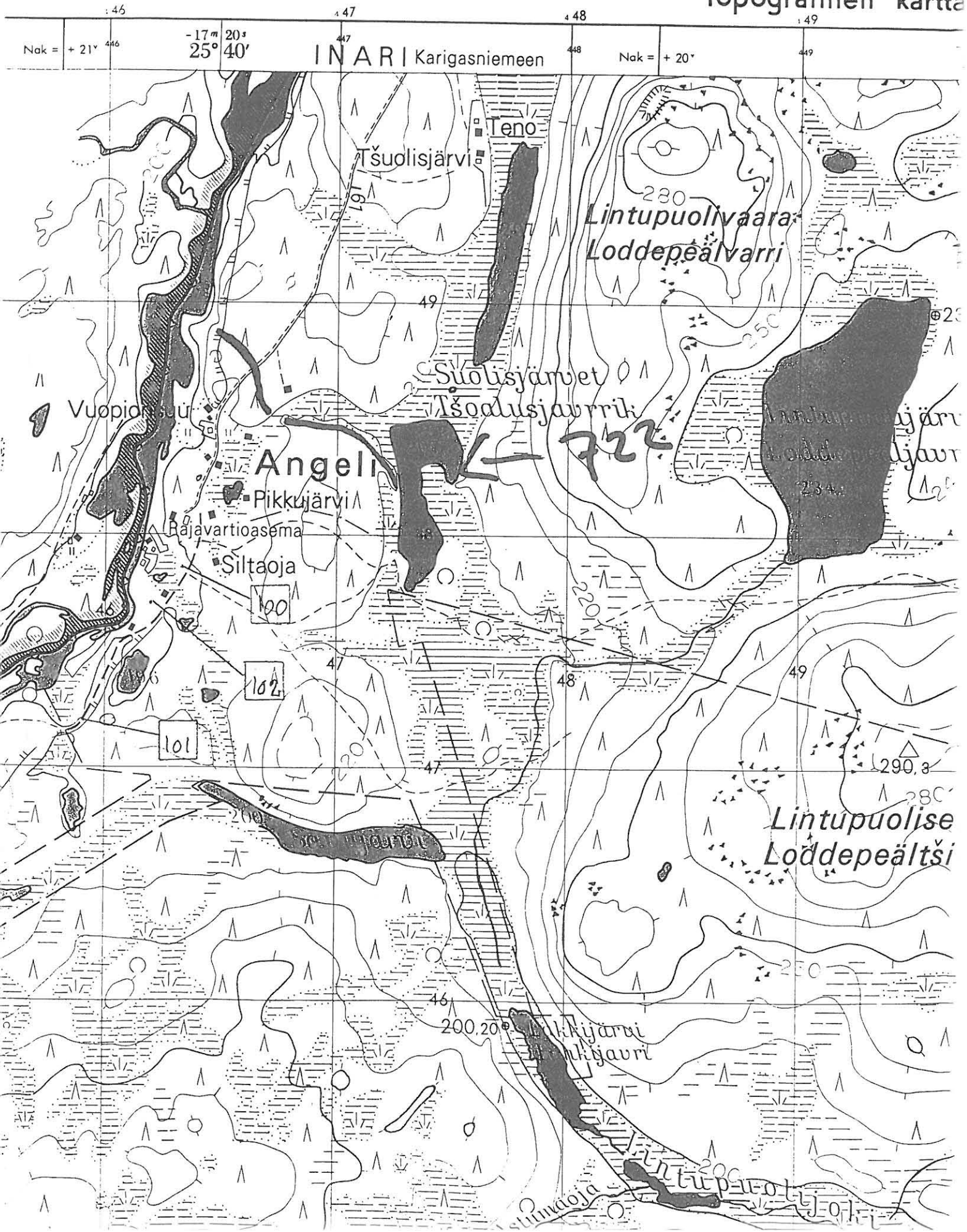






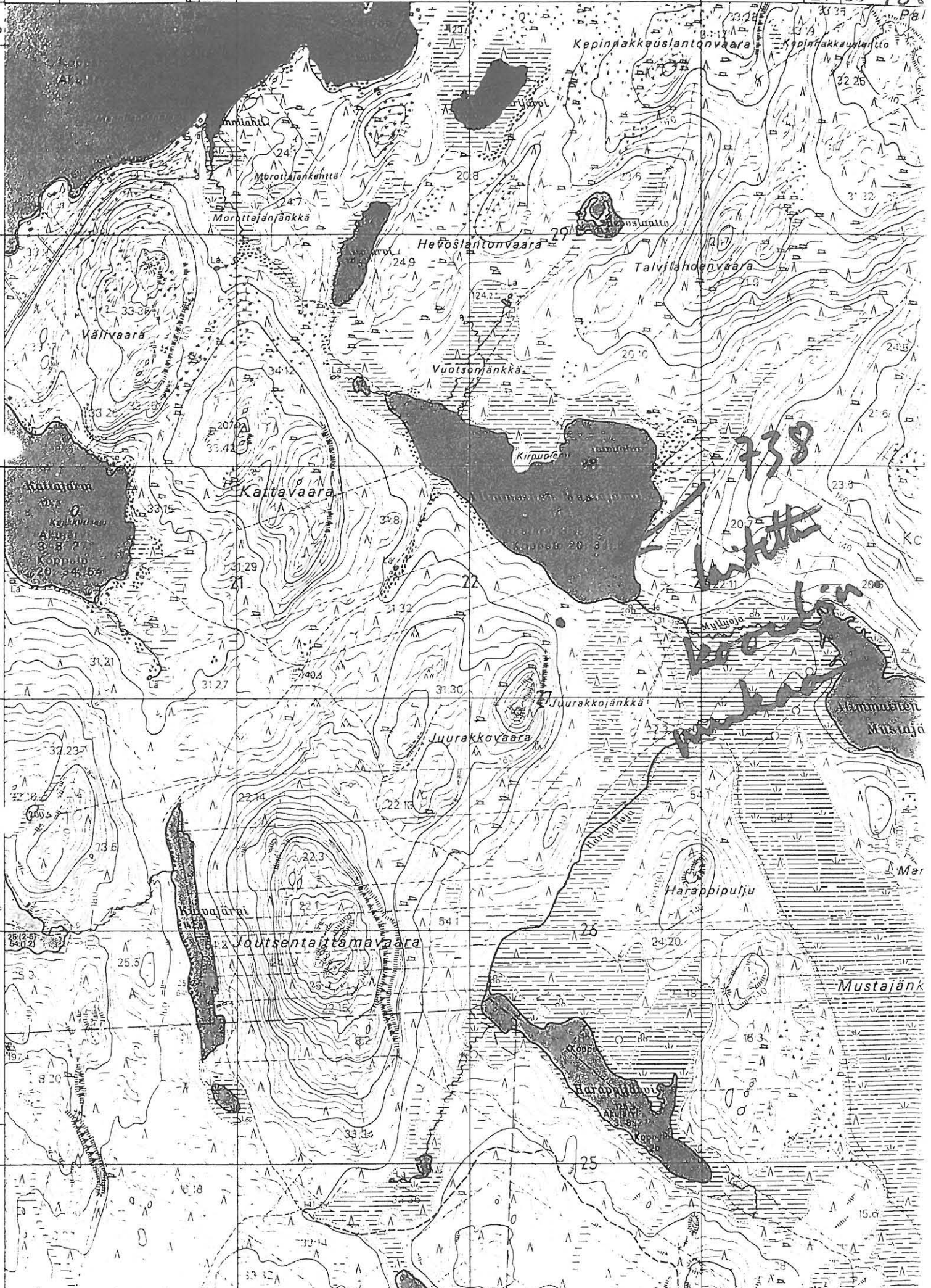
KL 722

# Topografinen kartta



-10m 00s Nak = -8° 27° 30' INARI L'konjuroi 520 521 522 523 Nak = -9° -09m 40s KL 738 27° 35' 738

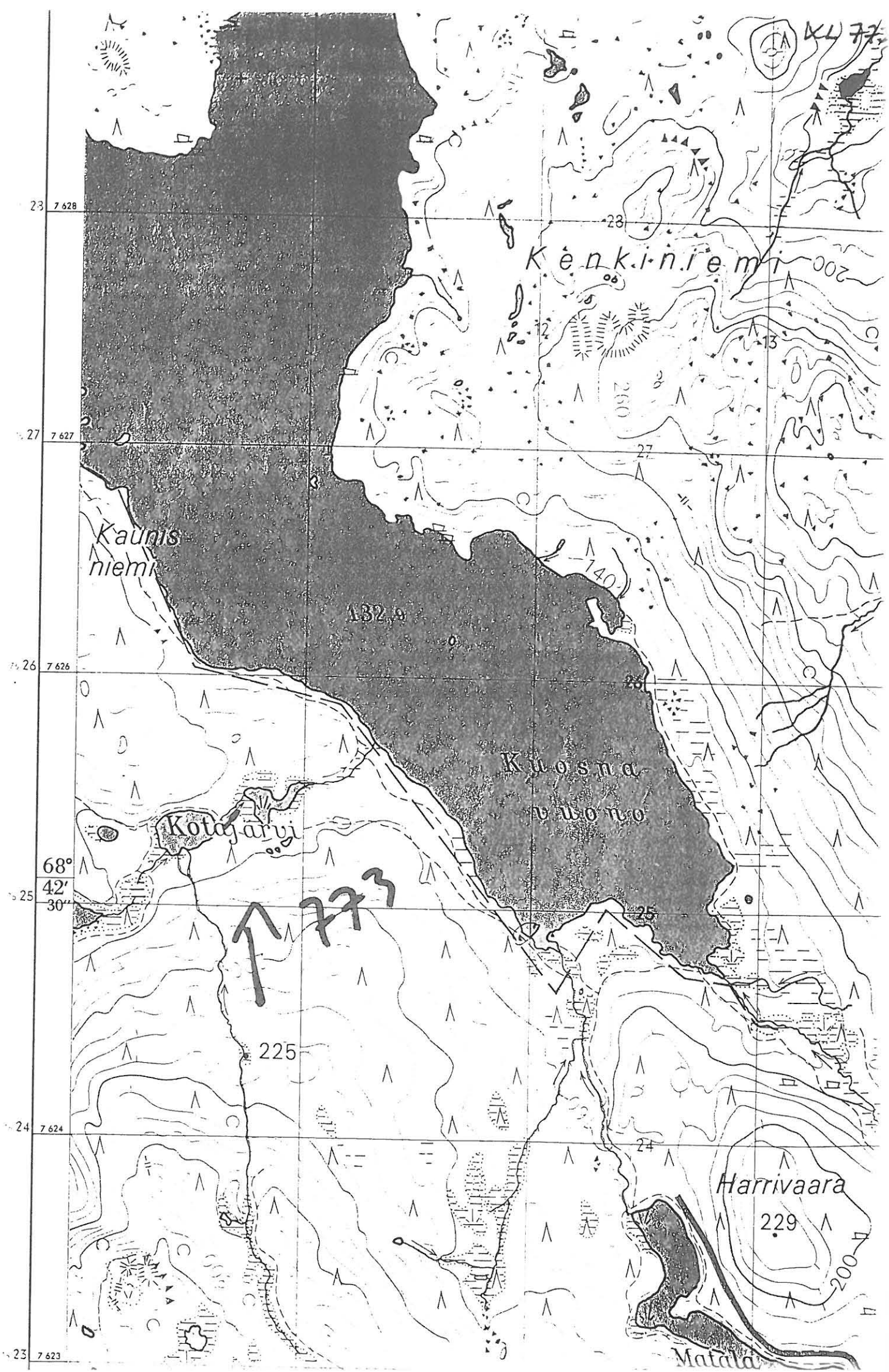
68° 45' 7 629 7 628 7 627 7 626 7 625



**738**  
**Luokittelu**  
**Vuokolaan**  
**Mustajänkä**

Sovintoaara  
Makkajärvi  
Ivdito





## INARI 700 KUSILANTTO

Pyyntikuoppia 12 kpl

Top. kartta	3811 07 PAARASKALLA	
	lounais	koillis
x=	7586 20	7586 30
y=	441 70	441 92
z=	286-290	286-290

Tila: valtion maa  
 Maanomistaja: metsähallitus

Löydöt: -  
 Aik. löydöt: -

Tark: P. Halinen .8.1993  
 Aik. tark: O. Näkkäläjärvi 1956: Su. 559:53

**Sijainti ja topografia:** Pyyntikuopat sijaitsevat Ivalojoen ja Kusilanton välisellä lähes tasaisella mäntyä kasvavalla kannaksella n. Lismasta n. 5 km kaakkoon. Aluskasvillisuus on jäkälää, variksenmarjaa ja puolukkaa. Maaperä on hiekkaa.

**Kohteen kuvaus:** Kuoppajono kulkee Ivalojoen ja Kusilanton välisen kannaksen poikki. Kusilanton länsipään rannasta on hieman matkaa ensimmäiselle kuopalle, jonka jälkeen jono ylittää kannaksen lähes suorassa jonossa. Lähellä jonon lounaispäästä jono on kaksinkertainen. Jono päättyy ennen Ivalojoen rantaniittyä; yksi kuoppa on jokilaakson reunan alapuolella. Kuoppien pisin mitta on kohtisuorassa jonon kulkusuuntaan nähden. Poronpolut kulkevat kannaksen suuntaisesti kuoppajonon poikki. Kuoppien keskimääräinen koko on 2,9x2,1x0,4 m.

Liitteet: ote top. kartasta  
 yleiskartta



## INARI 701 PAIJUSUVANTO

Pyyntikuoppia 40 kpl

Top. kartta 3811 07 PAARASKALLA

	länsi	kaakko	koillinen
x=	7586 42	7586 30	7586 66
y=	441 16	441 40	441 60
z=	n. 290	n. 290	286-290

778

Tila: valtion maa  
Maanomistaja: metsähallitus

Löydöt: -

Aik. löydöt: -

Tark: P. Halinen .8.1993

Aik. tark: O. Näkkäljärvi 1956: Su. 559:54

**Sijainti ja topografia:** Pyyntikuopat sijaitsevat Ivalojoen ja n. 0,5 km sen rannasta pohjoiseen olevan suon välisellä matalalla mäntyä ja koivua kasvavalla hiekkaisella kannaksella. Kannaksella on loiva kumpare, jonka poikki yksi kuoppajono kulkee. Muuten alue on melko tasaista ja matalaa.

**Kohteen kuvaus:** Kuopat sijaitsevat kahdessa/kolmessa jonossa kannaksella sekä pitkittäin että poikittain. Jono alkaa alueen lounaisosassa lähes luode-kaakko -suuntaisella jonolla, josta erkane poikittaisjono kannaksen ylitse. Samasta jonon päästä erkane toinen jono myös kannaksen poikki, hieman idempänä. (Tämän toisen 778 jonon koillispäässä jono jatkuu lähes katkeamatta kohti kaakkoa, mutta tätä jaksoa ei Näkkäljärven kartalle oltu merkitty. Jono jatkuu lähes Kusilantolle asti kapealla harjanteella soiden keskellä. Kannakselta löytyi suorakaiteen muotoinen kivilatamus.)

Kaikkiaan kuoppia alueella on 64 kpl, <sup>778</sup> (joista 24 kpl) on uusia, ennestään tuntemattomia. Kuoppien koko (mitattu 53 kpl) on keskimäärin 2,7x1,9x0,4 m.

Poronpolut kulkevat kannaksen suuntaisesti. Lounaisosassa oleva

luode-kaakko -suuntaisen jonon rinnalla kulkee polku jonon suuntaisesti, kun taas kannaksen poikki kulkevien jonojen poikki kulkevat useat polut. Pohjoisosassa kulkee polku suon reunan suuntaisesti ja se haarautuu soiden keskellä kulkevalle kapean harjanteen päälle ja jatkuu tästä suon ylitse. 778

Liitteet: ote top. kartasta  
yleiskartta



PH 1993

Pohjois-Lain Kinnas MJ, 1994  
L. H. Hannula

(779)

INARI PIKKUAUTSI E, PAJJUSUVANTO N

31.1.-93

Kivik./varhaismetallik. asuinpaikka. II. Pyyntikuoppa ?. II

Inari, Lisma

3811 07 PAARASKALLA

x=7586 76, y=440 64, z=280-290

Inarin kirkolta n. 68 km lounaaseen. Ivalojoen pohjoispuolella, Pikkuautsin itäpuolella olevan suon rannalla. Suosta lähtee puro kohti Ivalojokea hieman lännempänä. Asuinpaikka on pienialainen; löydöt on poimittu suppealta alalta suon reunassa kulkevalta polulta. Löytökohdan ja suon välissä on matalaksi maatonut kuoppa, joka saattaa olla pyyntikuoppa. Kasvillisuus on tunturikoivikkoa ja maaperä hiekkaa.

Löydöt: kvartsiittia (KM 28147)

Inv. Halinen 1993

(780)

INARI SALLIJOKI W

Pyyntikuoppia. II

Inari, Repojoeki??

3811 12 JÄNISPÄÄT

pohj. x=7607 08, y=451 86, z=n. 295

et. x=7606 50, y=452 06, z=n. 290

Inarin kirkolta n. 64 km lounaaseen. Repojokeen laskevan Sallijoen länsipuolella ja Sallijärven pohjoispuolella kohdassa, jossa Sallijoki on kääntynyt kohti etelää. Maasto on kumpuilevaa - harjanteita, joiden välissä on soita. Kuoppia on kaikkiaan 47 kpl, joista eteläisimmät muodostavat omia pienempiä ryhmiään. Kasvillisuus on tunturikoivikkoa ja maaperä hiekkaa.

Kart. Näkkäläjäarvi 1956: Su.559:39-40

Inv. Halinen 1993

(781)

INARI VAIJOKI E

Pyyntikuoppia. II

Inari, Lemmenjoki, Vaijoki

3812 10 MORGAM-VIIBUS

x=7611 58, y=452 16, z=320-330

Inarin kirkolta n. 61 km län<sup>2</sup>sipuoolelle. Lemmenjokeen laskevan Vaijokilaakson Itäpuolella, Vaijoenjärvien koillispuolella. Jokilaakso laskee jyrkästi kuoppien länsipuolella. Itäpuolella kuoppajono rajautuu suohon ja sen pohjoispuolella virtaa kapea puro. Kuopat ovat kapealla ja matalalla harjanteella. Niitä on kaikkiaan 7 kpl. Puusto on tunturikoivua ja mäntyä. Maaperä on hiekkaa.  
Inv. Halinen 1993

(782)

#### INARI RAVADASJÄRVEN AUTIOTUPA

Kivikautinen asuinpaikka. II

Inari, Lemmenjoki

3812 11 MORGAMMARAS

x=7623 06, y=458 44, z=152-160

Inarin kirkolta n. 49 km län<sup>2</sup>sipuoolelle. Lemmenjoen Ravadasjärven luoteisrannalla Ravadasjärven autiotuvan ympärillä. Maasto on rannassa melko loivaa, mutta se nousee tuvan takana ensin hieman ja kauempana jyrkästi ja korkealle. Löydöt ovat runsaimmat rannan tuntumassa, jossa on näkyvissä useita kivettyjä tulisijoja ja maan pinnalla runsaasti löytöjä. Tuvan takana on pyöreä painanne, joka saattaa olla kodan sija. Löytöjä havaittiin lisäksi ylempää, tulipaikan ympäristöstä. Puusto on mäntymetsää ja maaperä soraista hiekkaa. Löydöt: kvartssia, liusketta, piitä (KM     ) 28148

Inv. Halinen 1993

(783)

#### INARI HÄRKÄKOSKI N 1706

Pyyntikuoppia. II

Inari, Lemmenjoki

3812 11 MORGAMMARAS

itä. x=7624 84, y=459 72, z=150-160

länsi x=7624 90, y=459 60, z=160-170

Inarin kirkolta n. 47,5 km län<sup>2</sup>sipuoolelle. Lemmenjoen Härkäkosken alapuolella, joen luoteisrannan ja lammen välisellä kannaksella. Kuoppajono alkaa jyrkän joen törmän päältä, kulkee laaksojen pohjalla ja päättyy lähelle lammen rantaa. Kaikkiaan kuoppia on 16 kpl. Puusto on mäntyä ja aluskasvillisuus on variksenmarjaa ja puolukkaa. Maaperä on hiekkaa.



Inv. Halinen 1993

(784)  
INARI HÄRKÄJÄRVI NE + 704.705,710

Pyyntikuoppia. II

Inari, Lemmenjoki

3814 02 JOENKIELINEN

lounais x=7626 48, y=461 40, z=150-160

koillis x=7626 96, y=462 28, z=170-170

Inarin kirkolta n. 45 km länssi-louisaaseen. Lemmenjoen Härkäjärven luusuan ja Seärihjoen välissä Lemmenjoen pohjoisrannan tuntumassa. Jono kulkee lähes tasaisen joen rantaterassin päällä sen suuntaisena ja on n. kilometrin mittainen. Siinä voidaan havaita kolme toisistaan erillään olevaa pätkeä ja yksi poikittaisjono. Kaikkiaan kuoppia on 98 kpl. Puusto on mäntyä ja aluskasvillisuus on variksenmarjaa ja puolukkaa. Maaperä on hiekkaa.

Inv. Halinen 1993

INARI SEÄRIHJOKI E 2

785

Pyyntikuoppia. II

Inari, Lemmenjoki

3814 02 JOENKIELINEN

länsi x=7627 76, y=463 30, z=150-160

itä x=7627 84, y=463 48, z=n. 160

Inarin kirkolta n. 43 km länsi-louisaaseen. Lemmenjoen luoteisrannalla, Sotkajärven ja Härkäjärven välisellä alueella, Seärihjoen suusta n. 1,1 km koilliseen. Jono on joen suuntainen, saa alkunsa Lemmenjokeen laskevassa purossa olevan lammen rannalta ja päättyy suon reunaan. Puusto on mäntyä ja koivua. Maaperä on hiekkaa.

Kart. Näkkäläjärvi 1956

(786)  
INARI SOTKAJÄRVI S

Pyyntikuoppia. II

Inari, Lemmenjoki

3814 03 NJURKULAHTI

x=7630 10, y=467 10, z=150-160

Inarin kirkolta n. 37.5 km *länneiltä suuntaan*. Lemmenjoen Sotkajärven etelärannalla. Kuopat ovat eräässä järven kapeimmista kohdista, niemekkeen tyvessä. Niemeke on lähes tasainen ja tyven takana nousee jyrkkä ja korkea jokilaakson seinämä. Jono seuraa seinämän suuntaa ja niitä on kaikkiaan 8 kpl. Puusto on mäntyä ja aluskasvillisuus on variksenmarjaa ja puolukkaa. Maaperä on hiekkää.

Kart. Näkkäläjärvi 1956

Inv. Halinen 1993

(787) INARI KIVIJOEN SUU NE *suuren suun*

Pyyntikuoppia. II

Inari, Kuttura

x=7590 40, y=476 84, z=210-220

Inarin kirkolta n. 61 km *eteläsuuntaan*. Kutturan kylästä n. 1,5 km Ivalojokea ylöspäin Taimenjoen suun vastakkaisella puolella. Kuopat muodostavat harvan joensuuntaisen jonon melko kivikkoiseen maastoon, joka loivasti laskee Ivalojokea kohti. Kaikkiaan kuoppia on kolme. Puusto on mäntyä ja aluskasvillisuus on variksenmarjaa ja puolukkaa.

Inv. Halinen 1993

(788) INARI ANGELI ~~AHTEVARRI~~ *Iivanavaara SW*

Pyyntikuoppia. II

Inari, Inarijoki

3821 08+3821 11 ETELÄ-RIUTUSVAARA

x=7656 14, y=499 48, z=200-210

Inarin kirkolta n. 53 km *länneiltä suuntaan*. Angelin kylästä n. 8 km Inarijokea alaspäin Aihtevarrin länsipuolella olevan matalamman vaaran lounaisreunassa. Vaaran jyrkän seinämän alapuolella lähes tasaisessa maastossa kulkee matala, loiva ja kapea harjanne, jonka päällä kuoppajono on. Jonon pohjoispää päättyy vaaran tyveen ja eteläpää lähelle Iivananjärvestä laskevan puron rannassa olevaa suota. Kuoppia on kaikkiaan 11 kpl. Puusto on mäntyä ja koivua. Aluskasvillisuus on variksenmarjaa, puolukkaa ja jäkälää. Maaperä on hiekkää.



Inv. Halinen 1993

(789)

INARI SALLIVAARA

Pyyntikuoppia. Kivilatomus. II

Inari, Sallijoki, Repojoki

länsi x=7600 78, y=454 01, z=285-290

itä x=7601 00, y=454 44, z=290-295

Inarin kirkolta n. 66 km lounaaseen Repojokeen laskevan Sallijoen itäpuolella olevan Sallivaaran lounaispuolella. Alueen länsipuolella avautuu laaja suoalue, jonka keskellä virtaa Sallijoki. Vaaran alaosa on erittäin loivaa ja siitä pistää etelään matala niemeke, jonka tyviosassa kuopat ja latomus ovat. Samalla alueella on kämppiä ja näistä hieman itään on poroerotusaita. Kuopat kulkevat suon reunan suuntaiseja jonoja kahdessa ryhmässä. Kaikkiaan kuoppia on 13. Latomus on aivan jonon länsipäässä.

Inv. Halinen 1993

(790)

INARI LEMMENJOKI MUURAHAISSLAMPI W

Pyyntikuoppia. II

Inari, Lemmenjoki

länsi x=7630 32, y=467 60, z=150-160

itä x=7630 26, y=467 74, z=n. 160

Inarin kirkolta n. 38 km lounaaseen Lemmenjoen Sotkajärven ja Muurahaislammen välisellä kannaksella. Jono kulkee kannaksen poikki kohdassa, jossa lounaasta tuleva korkea harju on päättynyt ja jossa kannas muuttuu tasaiseksi. Pääasiassa jono on kannaksen päällä, mutta aivan lemменjoen rannassa on yksi ja Muurahaislammen rannassa toinen kuoppa. Kaikkiaan niitä on 13 kpl. Puusto on mäntyä ja aluskasvillisuus on variksenmarjaa ja puolukkaa. Maaperä on hiekkaa.

Inv. Halinen 1993

(791)

INARI LEMMENJOKI MUURAHAISSLAMPI NW

Pyyntikuoppia. II

Inari, Lemmenjoki

länsi x=7630 50, y=467 82, z=n. 160

itä x=7630 42, y=468 03, z=n. 160

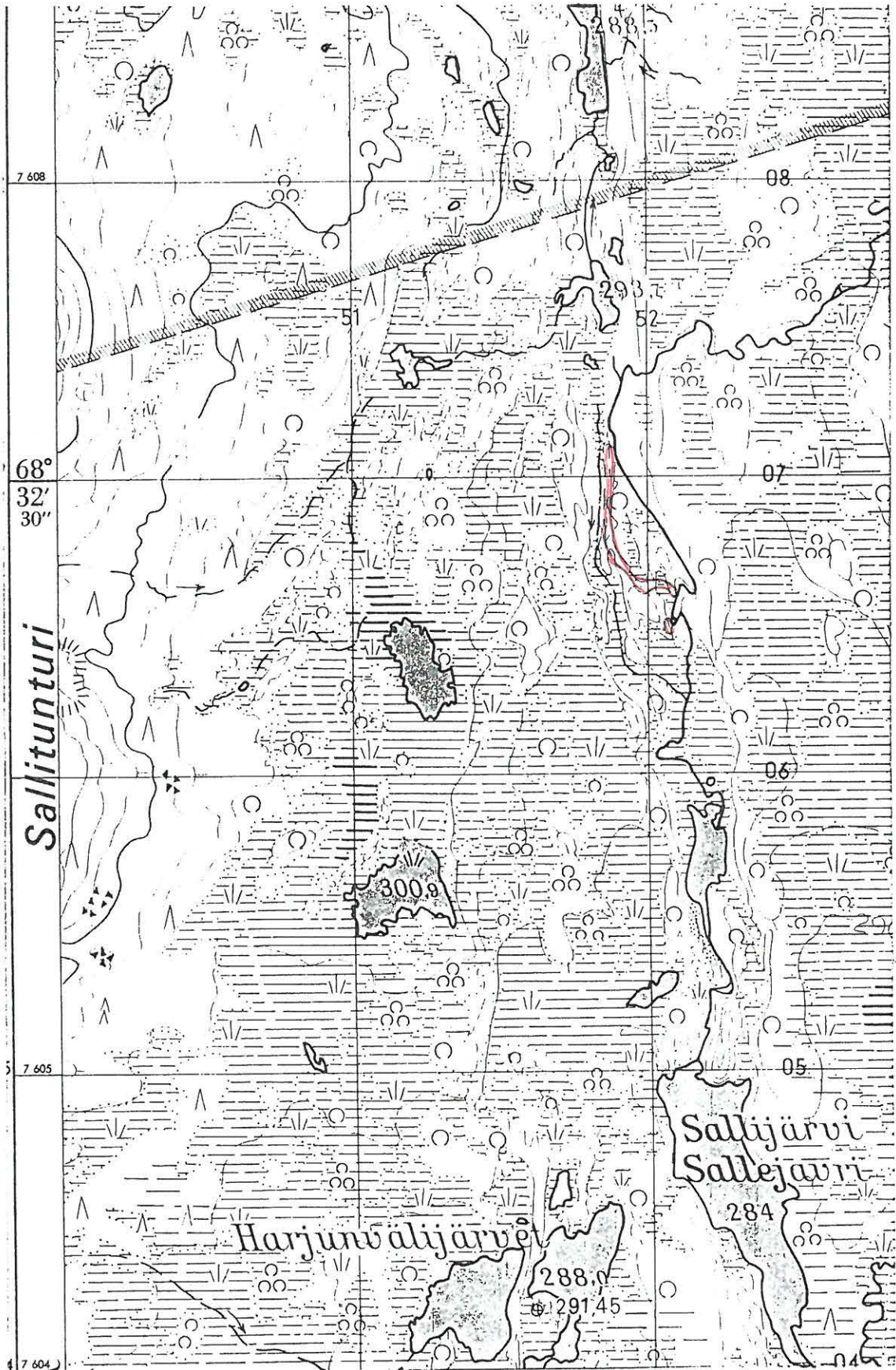
Inarin kirkolta n. 38 km länsi Lemmenjoen Sotkajärven, Muurahais-  
lammen ja Juurakkojärven Joutilaslahden välisillä kannaksilla.  
Jono kulkee Sotkajärven ja Muurahaislammen välisen kannaksen poik-  
ki ja jatkuu Muurahaislammen ja Joutilaslahden kannaksen poikki.  
Kaikkiaan kuoppia on 9 kpl. Puusto on mäntyä ja aluskasvillisuus  
on variksenmarjaa ja puolukkaa. Maaperä on hiekkaa.

Inv. Halinen 1993



Inari Sallijoki W

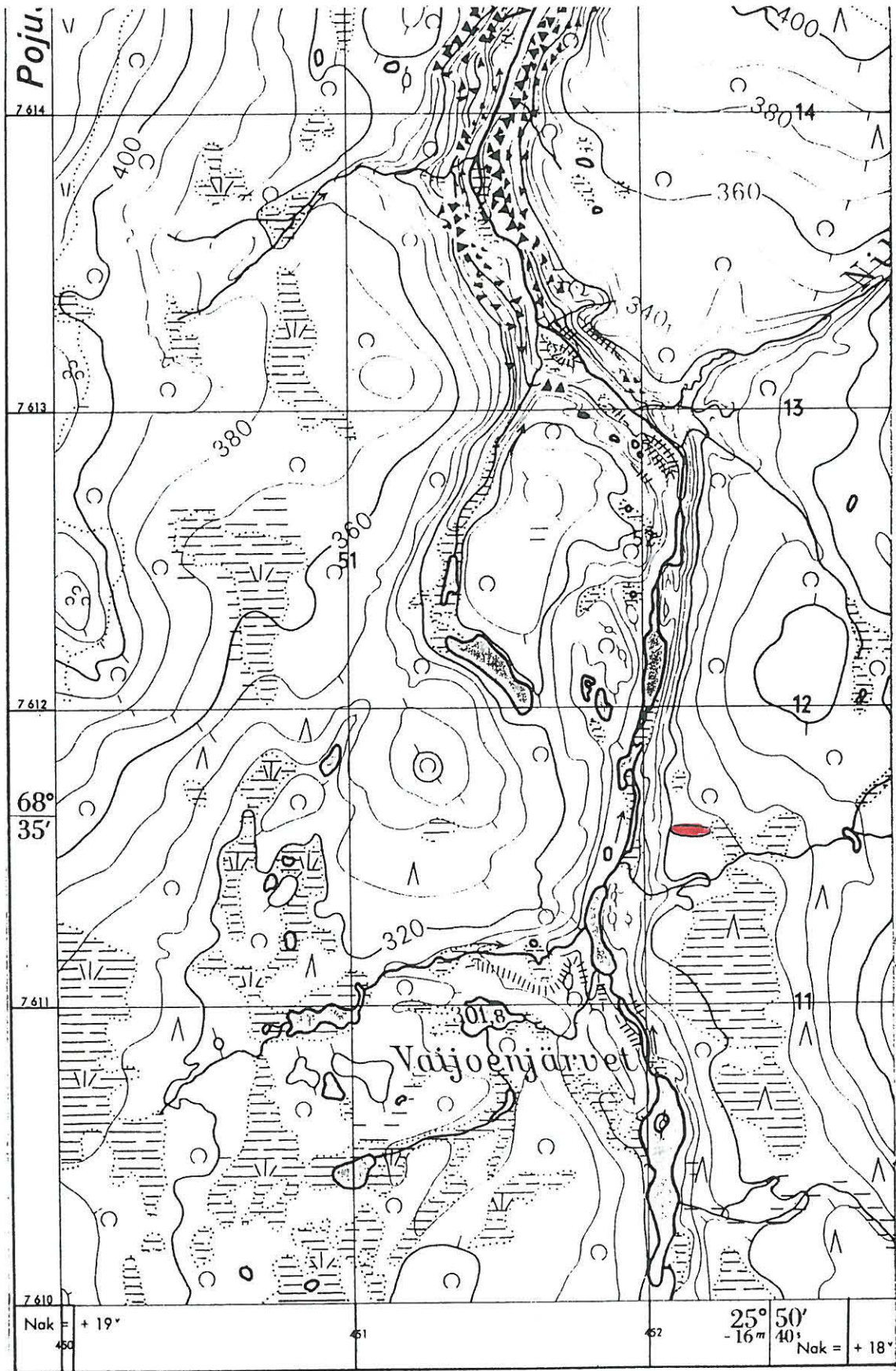
(780)





*Juani Väijölä E*

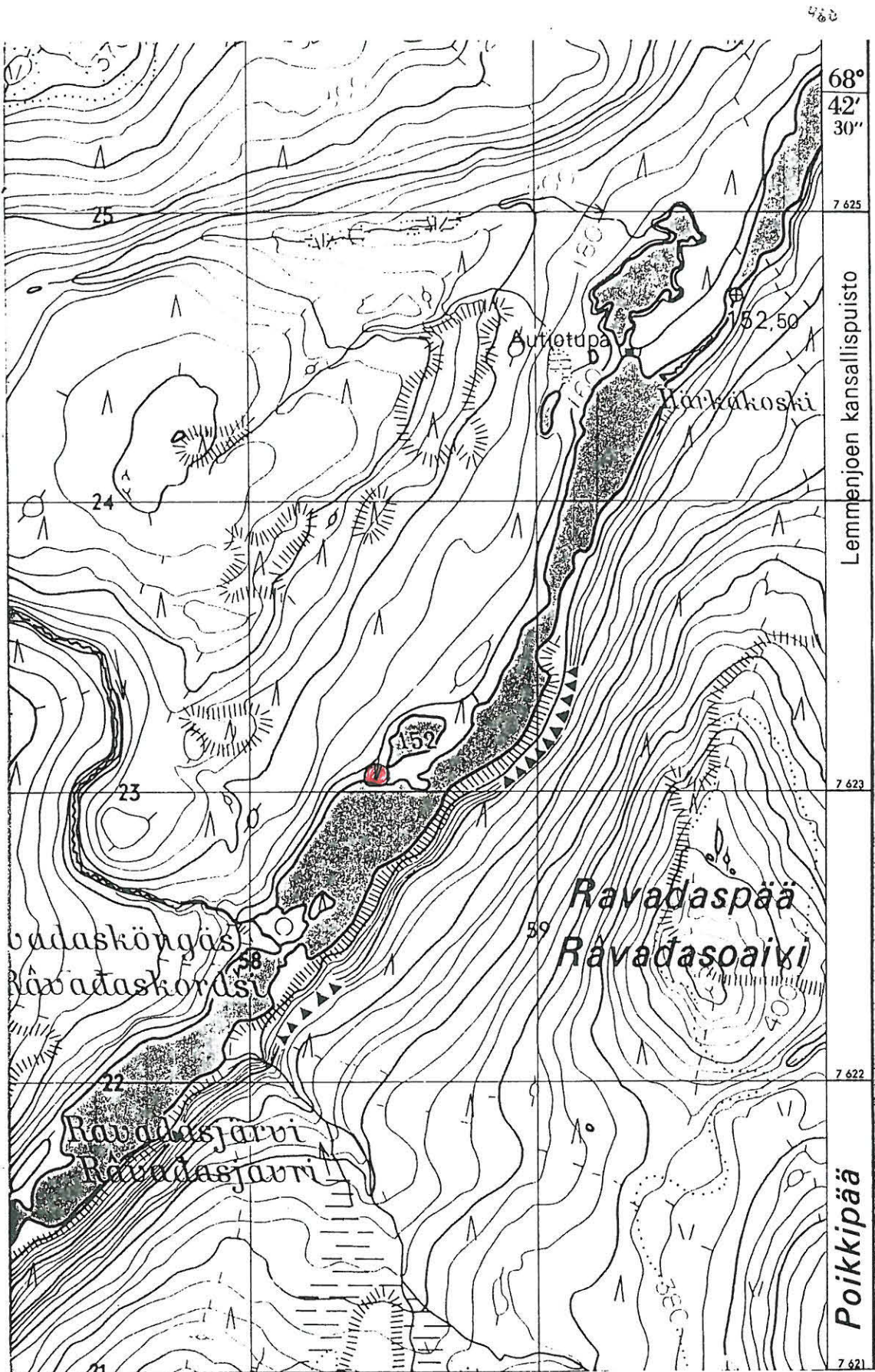
(781)





Juuri Ravadasjärven Antiotupa

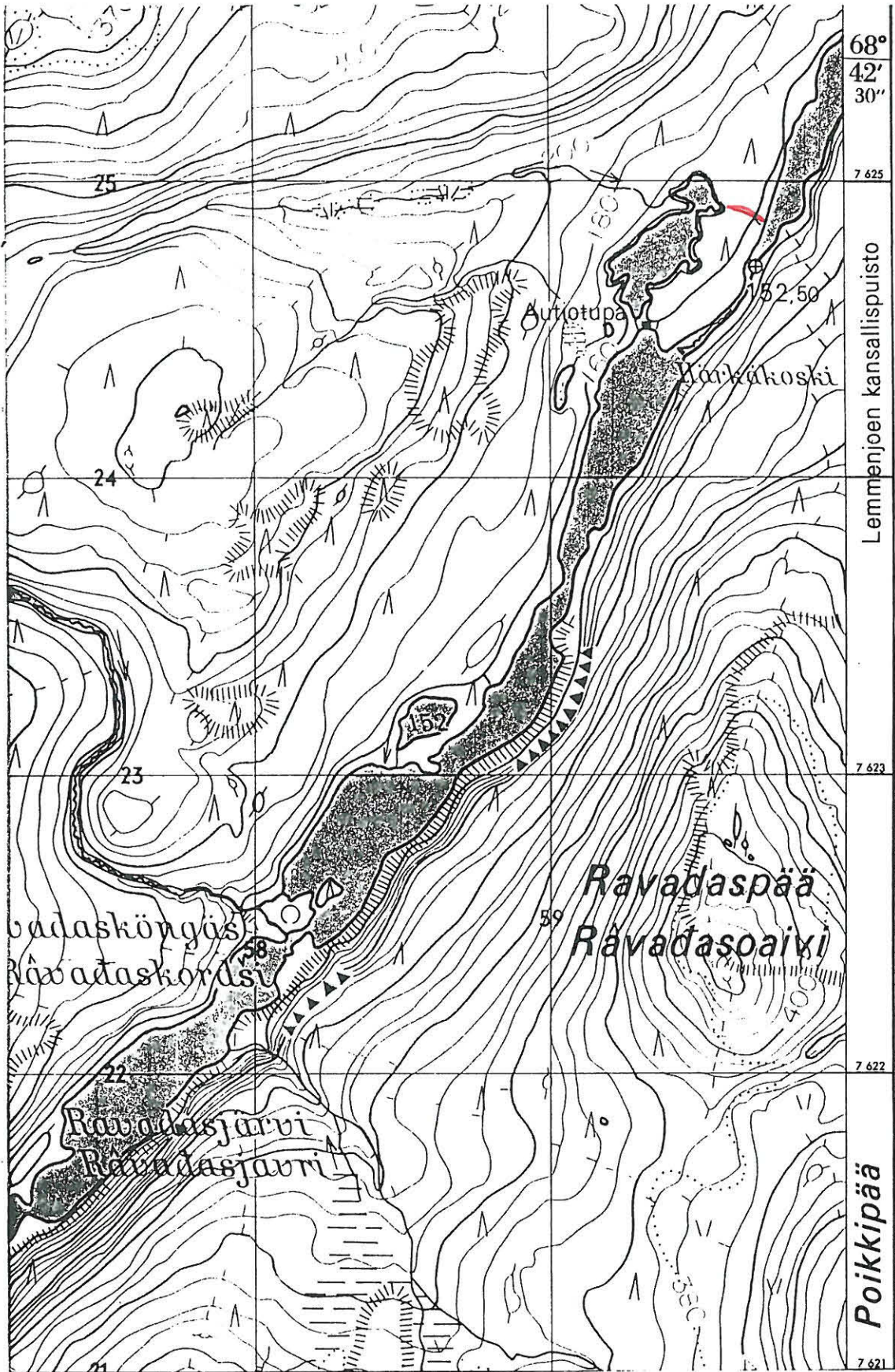
(782)





Joni Härkäkoski N

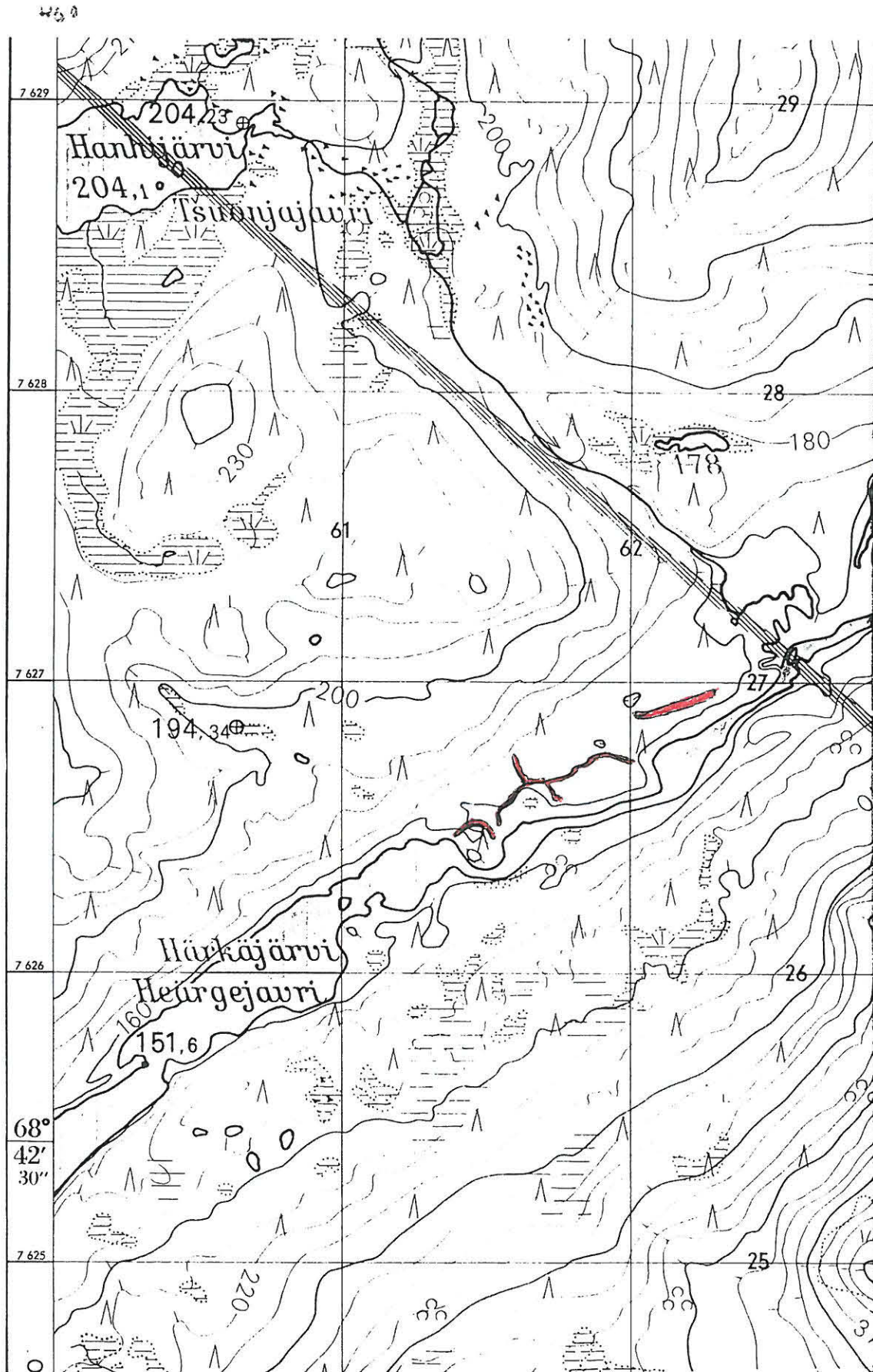
(783)





Juoni Hänkajärvi NE

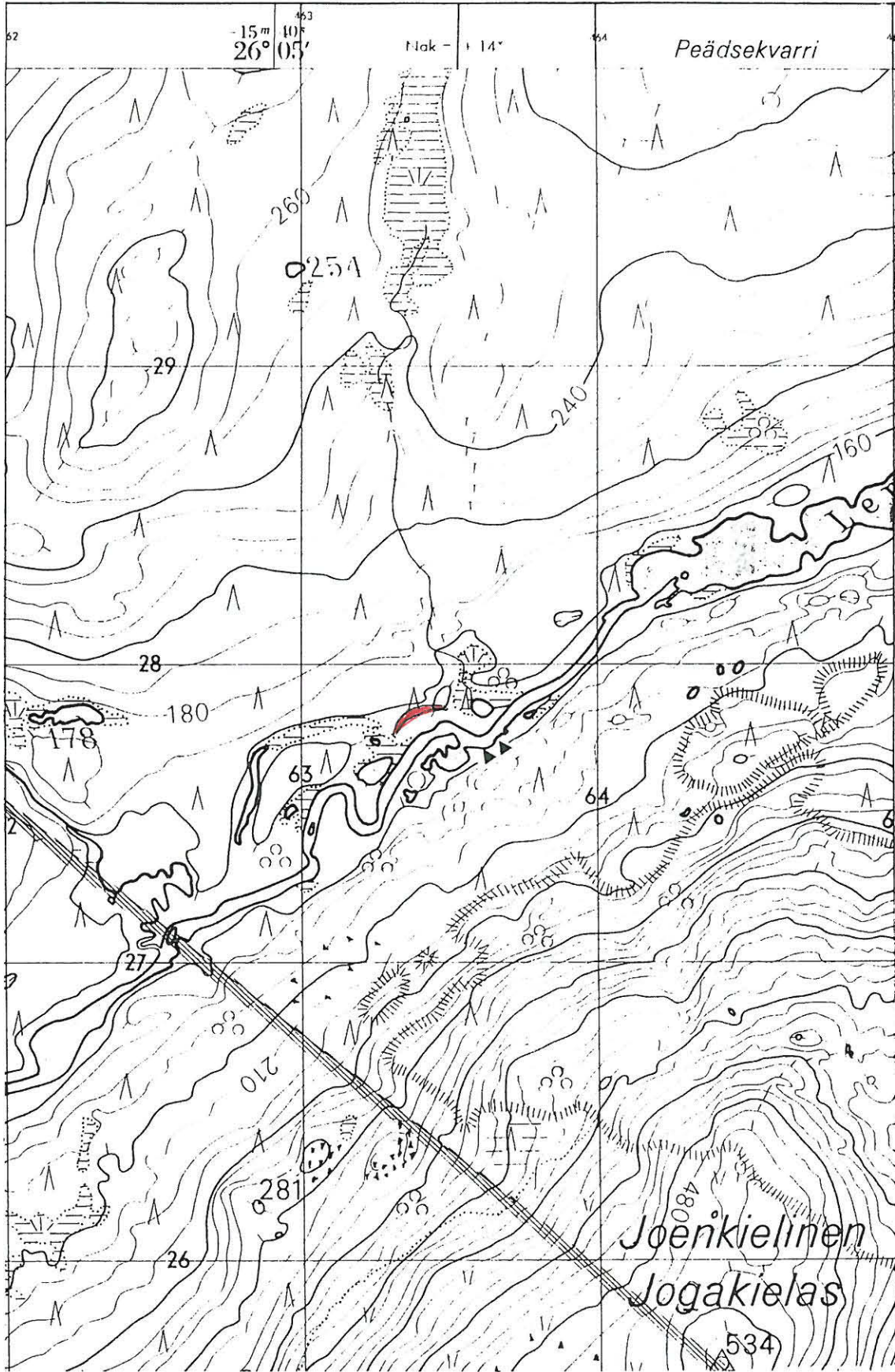
(784)



Juoni Seärinhyki E 2

(785)

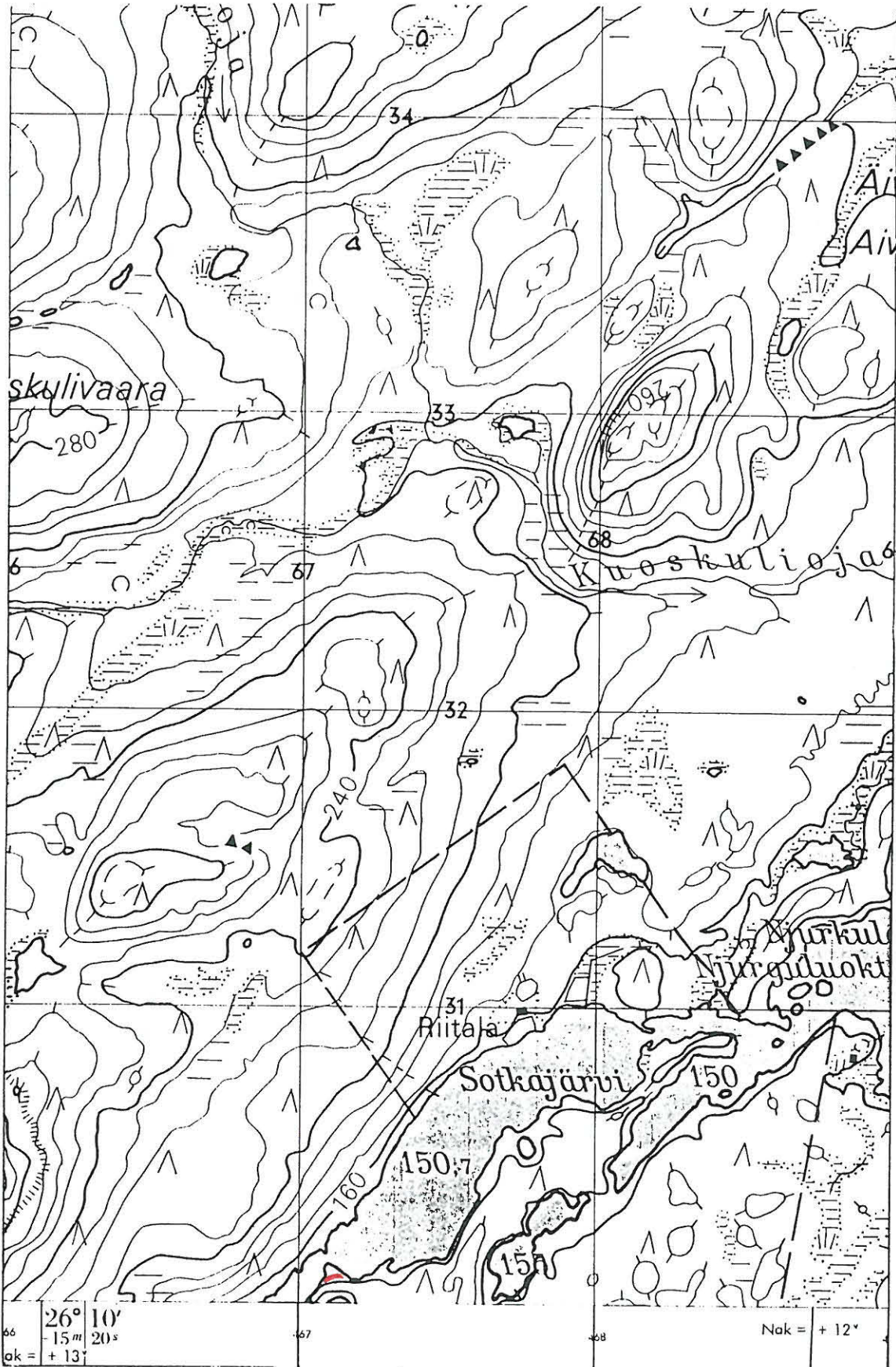
7333





Juoni Sotkajärvi S

(786)

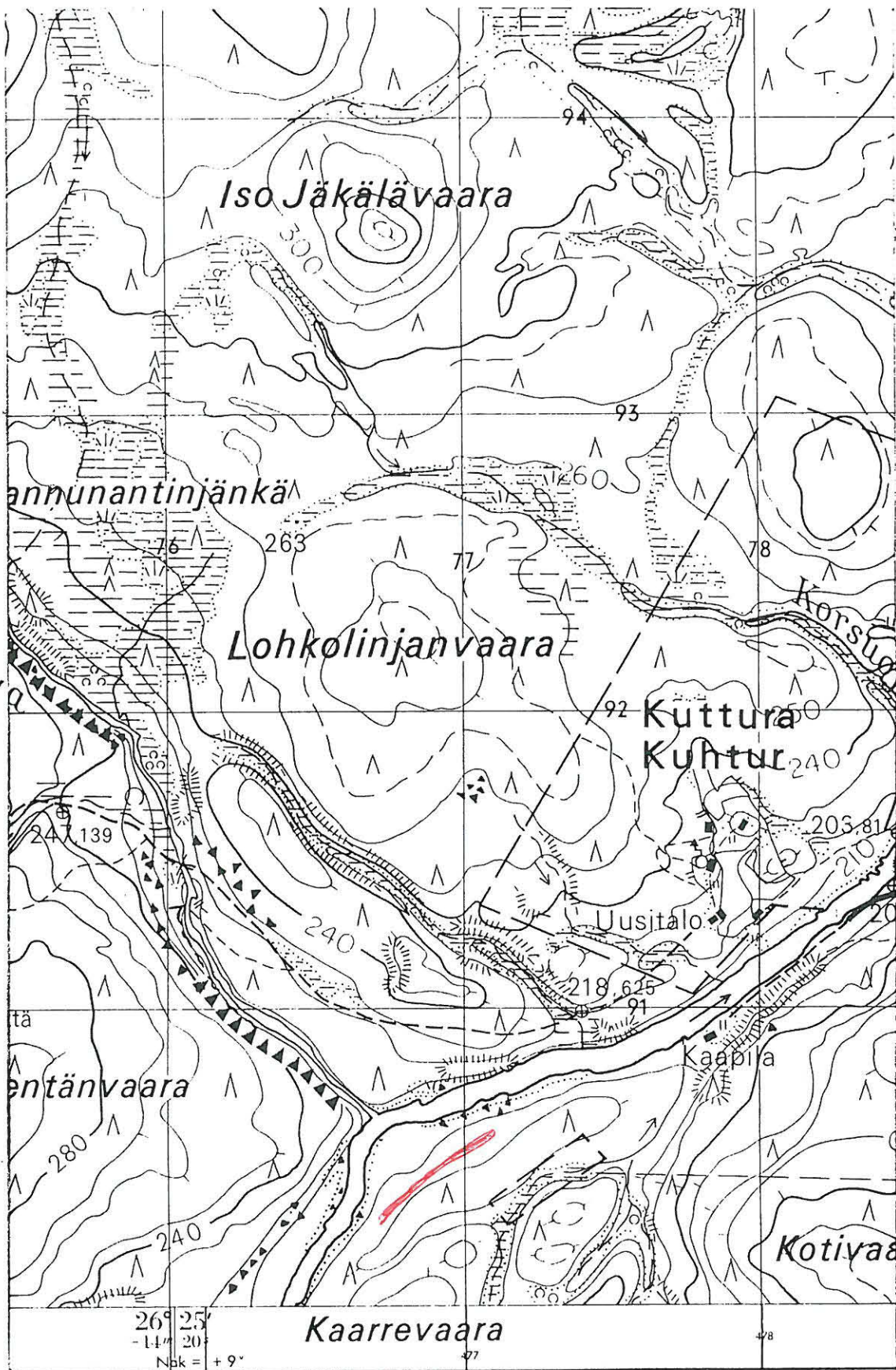




Juuri kivijoen suun NE

787  
Kartta n:o 5720.2

(787)



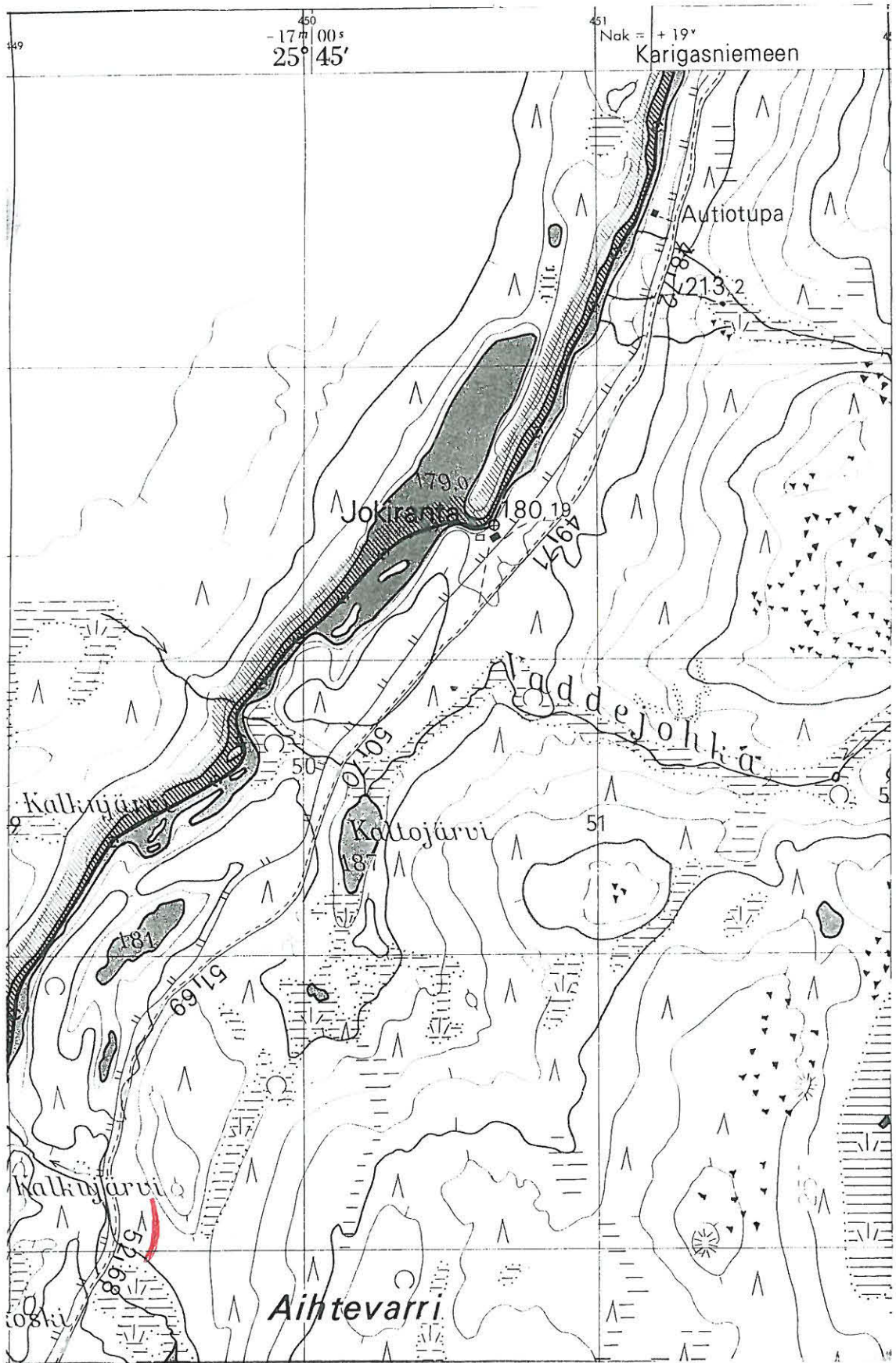
787



Juani Angeli Aikhooni Jimmaswara SW

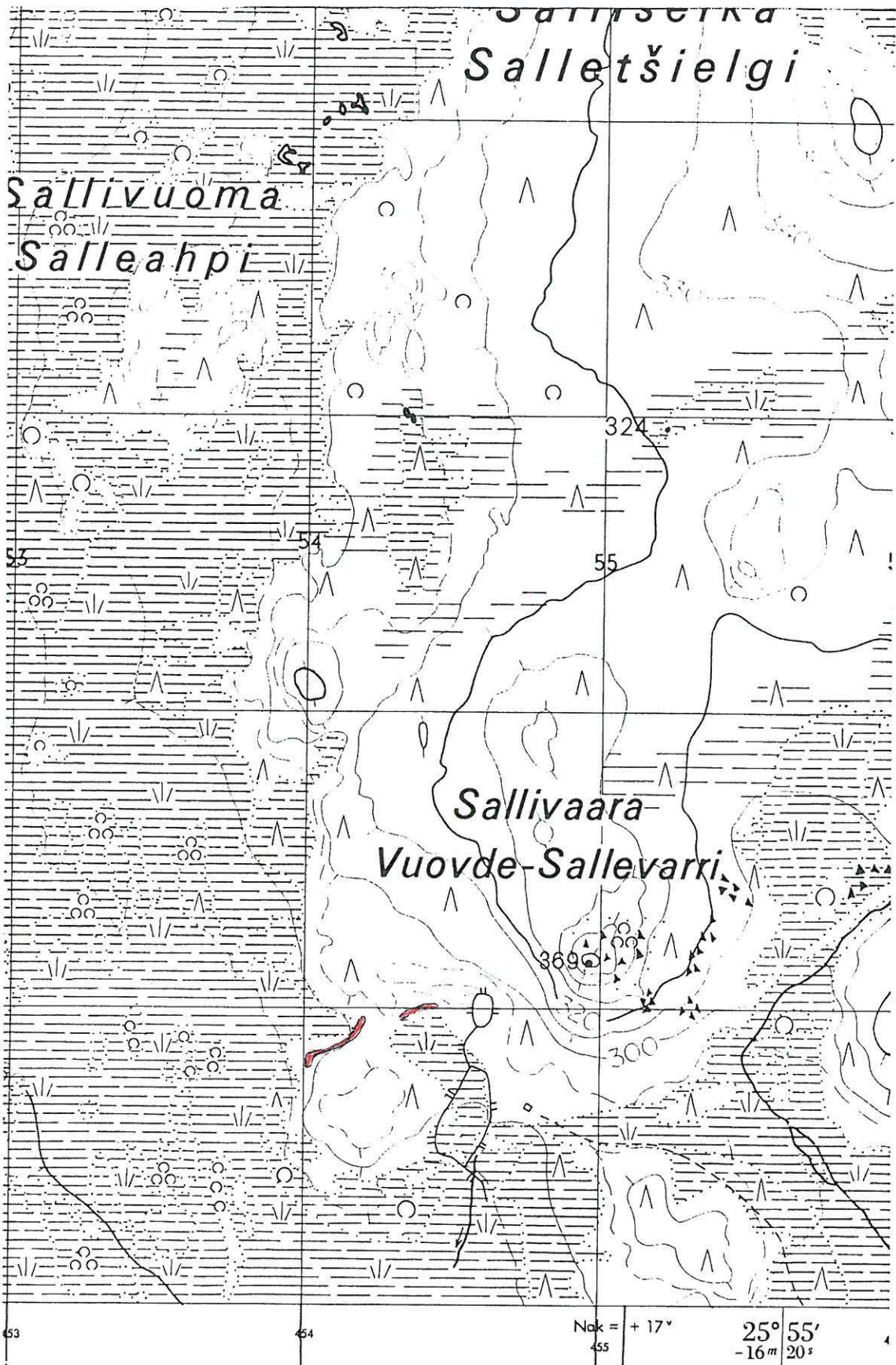
(788)

7660



Juoni Sallivaara

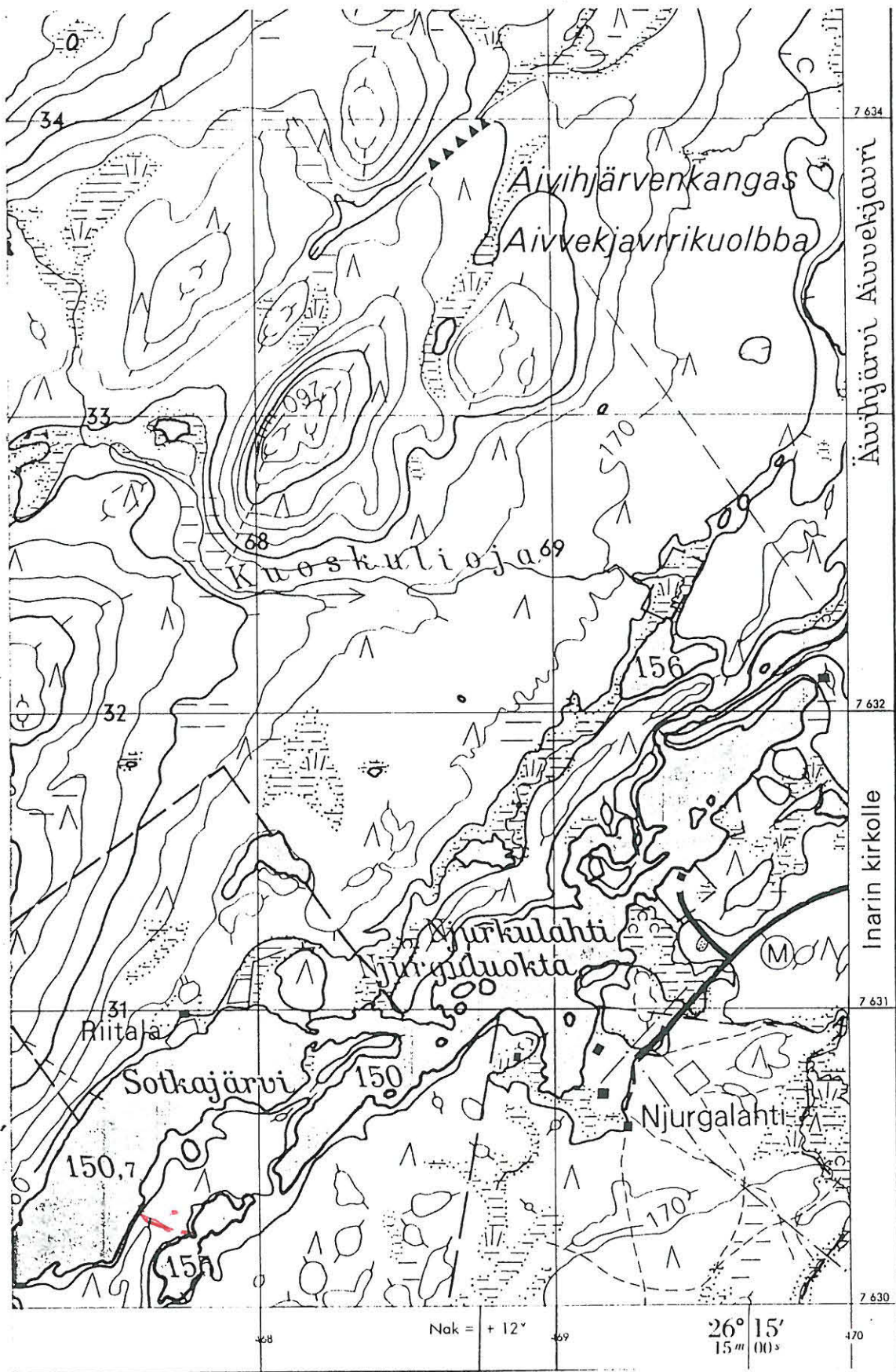
(789)





Juuri Jannenjohti Munnahainlampi W

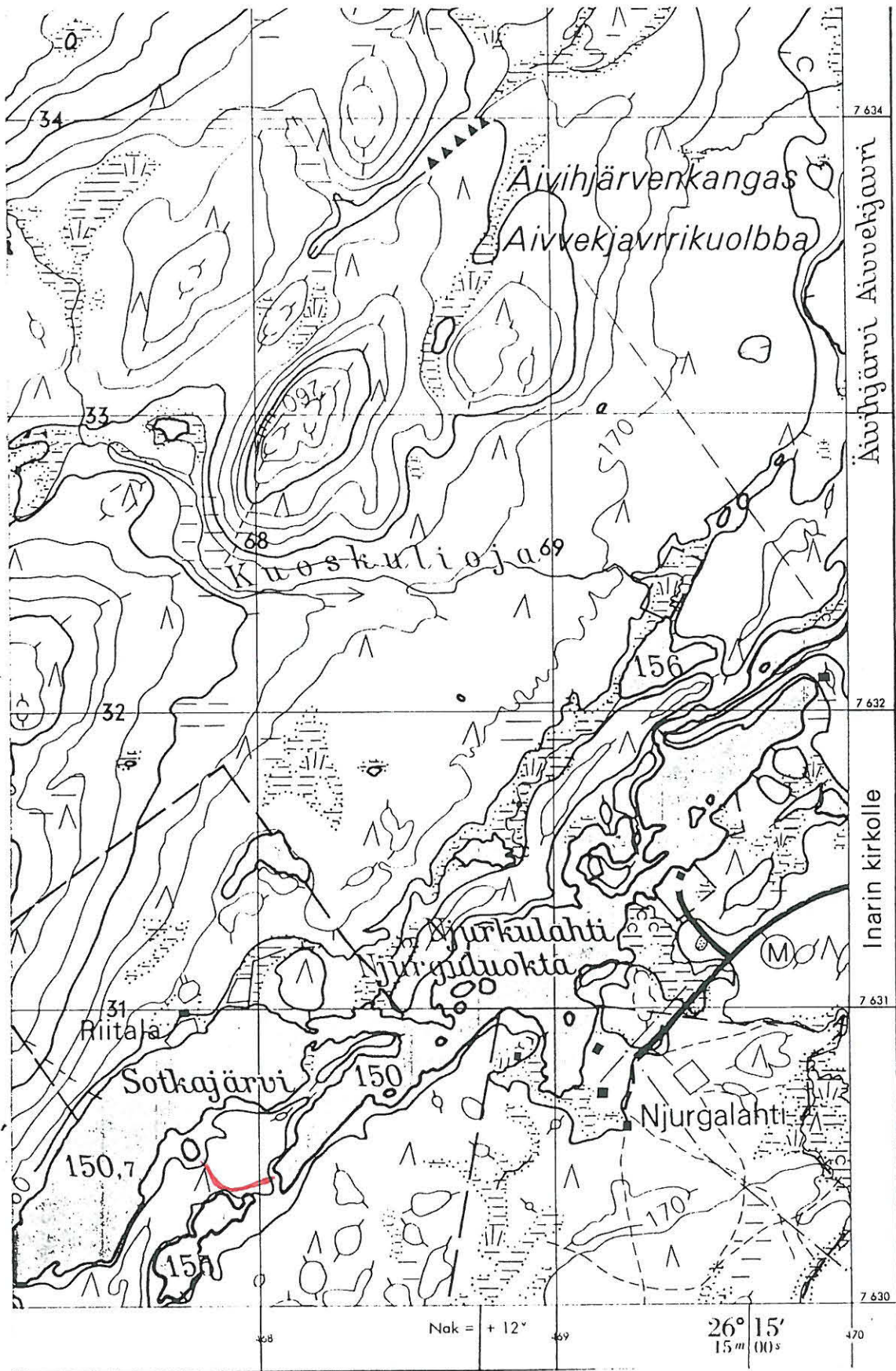
(790)





Juuri Lemmijoki Muurahaistampi NW

(791)





45

46

47

382107

Nak = +21'

17 m 20 s  
25° 40'

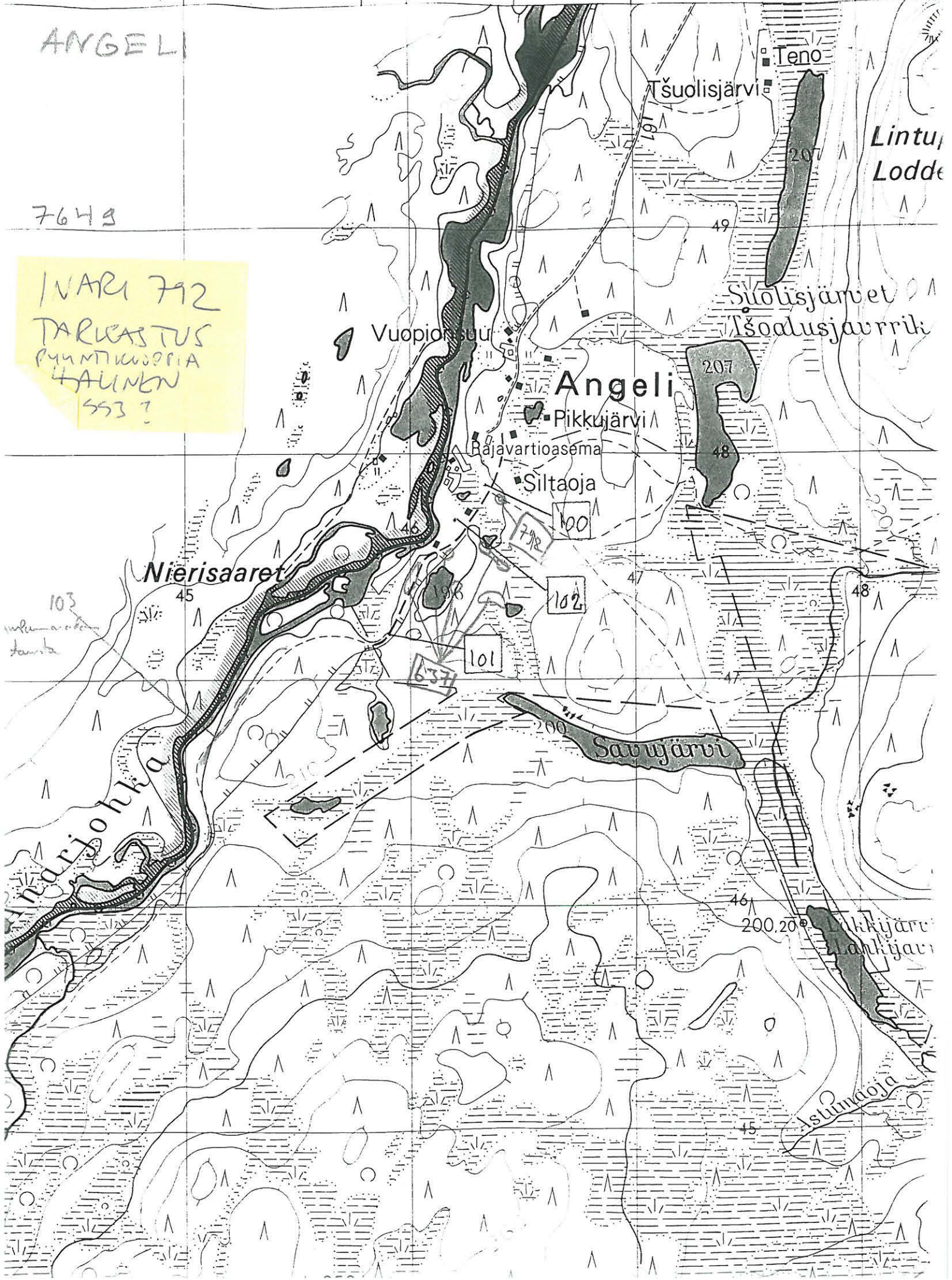
INARI Karigasniemen

Nak =

ANGELI

7649

INARI 792  
TARVASTUS  
PYYNTIKUOPPIA  
LAUNEN  
553 ?



Teno

Tsuolisjärvi

Lintu  
Lodde

Suolisjärvet  
Isoalusjärvi

Vuopionsoo

Angeli

Pikkujärvi

Rajavartioasema

Siltaoja

Nierisaaret

103

uima-alue  
tupa

102

101

Savujärvi

Narjohka

Pikkijärvi  
Lankijärvi

Istumajoja