

KALVOLA, Pelto-Kutila, Sillanpieli ja Mattila

Koekaivaukset
mv/ao/koekaivausryhmä II
Simo Vanhatalo
1990

KAIVAUSKERTOMUS

Kohteen nimi: Kalvola, Pelto-Kutila, Sillanpieli ja Mattila
Muinaisjäännöstyyppi ja lk: - (rautakautinen asuinpaikka?), III
Inventointinumerot: - (lähistöllä inv.kohteet 45-48)

Lääni: Hämeen lääni
Kunta (no): Kalvola (210)
Kylä: Pelto-Kutila (410), (Ihalaho)
Tila, rek.no: Sillanpieli, 1:332 / Mattila, 1:372
Kiinteistötunnus: 0210-0410-0001-0332
0210-0410-0001-0372

Paikan nimi: Sillanpieli; Mattila;
Maanomistajat: Erkki ja Tyyni Suominen Ritva K. Mattila
Osoite: Rauhankatu 1 B B 028 Oikola 2
20100 Turku 14500 Iittala

Peruskartat: 2132 01 KALVOLA, p. 1976/82

Koordinaatit: Sillanpieli Mattila
x = 6774 30 x = 6774 30
y = 507 40 y = 507 46
z = 87-88 z = n. 87

Rahoittaja: Museovirasto, koekaivausryhmä
Tutkimusaika: 2.-13.7.1990
Tutkimustapa: Koekaivaus; koekuopat
Tutkimusala / kaivausala: n. 0.4 ha / n. 50 m²
Kaivauksenjohtaja: Simo Vanhatalo, fil. yo.
Piirtäjä: Sirpa Leskinen, fil. yo.
Kaivajien lukumäärä: 5 koululaista (kunnan järjestämiä)

Kaivauslöydöt v. 1990: -

Valokuvat: f. 95531-40 s.7 - 8, luettelo s. 3.
Diat: d. 28933-38, luettelo s. 3.

Kartat: Yleiskartta 1:500 A2, pienennös 1:1000, s. 5.
pintaprofiilivaaituskartta, s. 6.

Karttaotteet: Peruskartta 2132 01 KALVOLA, p. 1976/82
1:20 000, s. 4.

Aikaisemmat tutkimukset: Inventointi: Jyri Saukkonen v. 1985.
Aikaisemmat löydöt: -

Tutkimusperuste: Rautakautisen kalmistoalueen läheisyyteen suunnitellun pientalon rakennuspaikan tutkiminen. Lähellä olevat muinaisjäännöskohteet (inv. 46-48) sijaitsevat kaivauspaikasta kaakkoon.

Kohteen kuvaus:

Kohteet sijaitsevat noin 2.4 km eteläkaakkoon Kalvolan kivikirkosta, Äimjärven luonais-rannan peltotörmällä.

Sillanpielen tonttia ympäröi kuusiaita ja ta-saiselle piha-alueelle oli istutettu erilaisia kuusilajeja. Tontilla oli vain autotalli valmiiksi rakennettuna. Pientalon rakennustarvikkeet olivat myös tontilla odottamassa museoviraston lausuntoa ja rakennusluvan saantia.

Mattila-tontti sijaitsee Sillanpielen tontin itäpuolella, savisella pellolla.

Tutkimusmenetelmät:

Suunniteltujen rakennuksien kohdille ja niiden lähialueille mitattiin, 1 x 1-2 metrin suuruiset koekuopparyhmät.

Kaivaukset suoritettiin perinteisin menetelmin, kaivausvälineinä käytettiin lapioita ja lastoja. Kaivaminen oli työlästä, koska maaperä oli kovaa savea.

Tutkimusalueesta ja sen lähiympäristöstä piirrettiin yleiskartta, johon merkittiin kaivausalueet ja sekä nykyiset että tulevat rakennukset.

Mattilan tontin rajaa pitkin vaaittiin linja lounaasta koilliseen Äimjärven rantaan asti.

Tutkimustulokset:

Kevään 1990 kaivausten koekuopat osoittautuivat löydöttömiksi. Kaivausten perusteella voidaan todeta, ettei kaakossa oleva rautakautinen muinaisjäännösalue ulotu tutkitulle alueelle paikalle asti.

Mattilan tontille tehdyissä koekuopissa oli näkyvissä muinaisia rantakerrostuksia (kuva 9), mutta löytöjä ei täältäkään saatu.

Maanomistajan luvalla koekuopat voitiin jättää peittämättä.

Helsingissä 10.2. 1994



Simo Vanhatalo

Valokuvaluettelo:

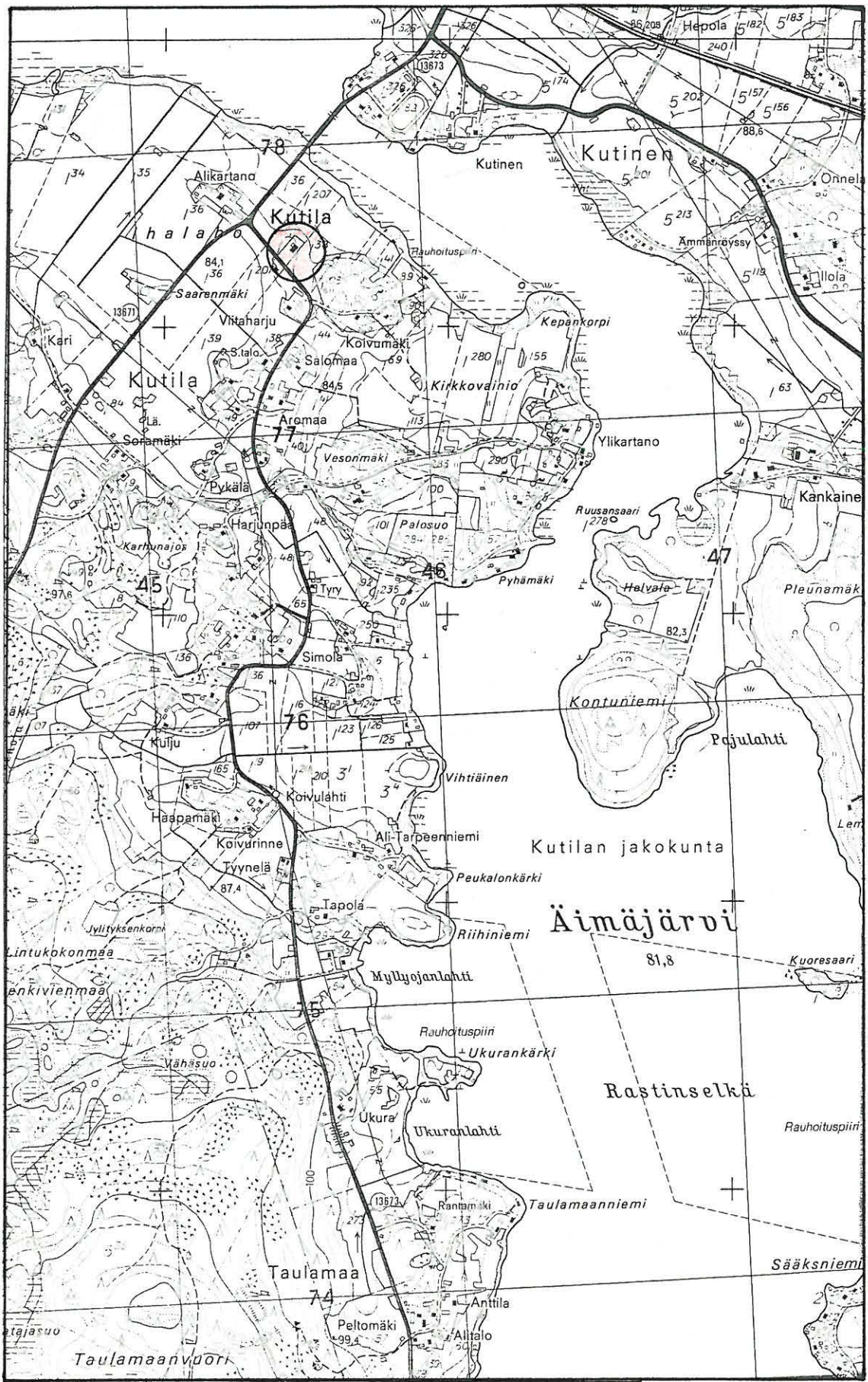
kuvan / negatiivin numero: aihe:

- k. 1 / f. 95531 Sillanpielen tontti, taustalla autotalli, kuvattu lounaasta.
- k. 2 / f. 95532 Sama, kuvattu etelälounaasta.
- k. 3 / f. 95533 Koekuoppien maaperä oli savea, kuvattu lounaasta.
- k. 4 / f. 95534 Mattilan tontti, vasemmalla Väinölä, kuvattu lounaasta.
- k. 5 / f. 95535 Sama.
- k. 6 / f. 95536 Maisema Pelto-Kutilan muinaisjäännösalueen suuntaan, kuvattu pohjoisluoteesta.
- k. 7 / f. 95537 Sama, kuvattu luoteesta.
- k. 8 / f. 95538 Sama, kuvattu Mattilan tontin nurkalta, kuvattu pohjoisesta.
- k. 9 / f. 95539 Mattilan tontille tehdyssä pienessä koekuopassa erottui vanhoja rantakerrostumia, kuvattu luoteesta.
- k. 10 / f. 95540 Mattilan tontti, taustalla Äimäjärvi, kuvattu koillisesta.

Dialuettelo:

- d. 28933 Sillanpielen tontin lounaisosaa, kuvattu luoteesta.
- d. 28934 Koekuoppien maaperä oli savea, kuvattu lounaasta.
- d. 28935 Mattilan tontti, vasemmalla Väinölä, kuvattu lounaasta.
- d. 28936 Mattilan tontti, taustalla Äimäjärvi, kuvattu lounaasta.
- d. 28937 Mattilan tontti, taustalla Äimäjärvi, kuvattu lounaasta.
- d. 28938 Maisema Pelto-Kutilan muinaisjäännösalueen suuntaan, kuvattu luoteesta.

Ote peruskartasta 2132 01 KALVOLA (1976, päällepain. 1982),
mk 1:20 000



Koekaivausalue on merkitty punaisella

KALVOLA
PELTOKUTILA
Simo Vanhatalo 1990

Yleiskartta 1:500 1:1000

piirt. Sirpa Leskinen

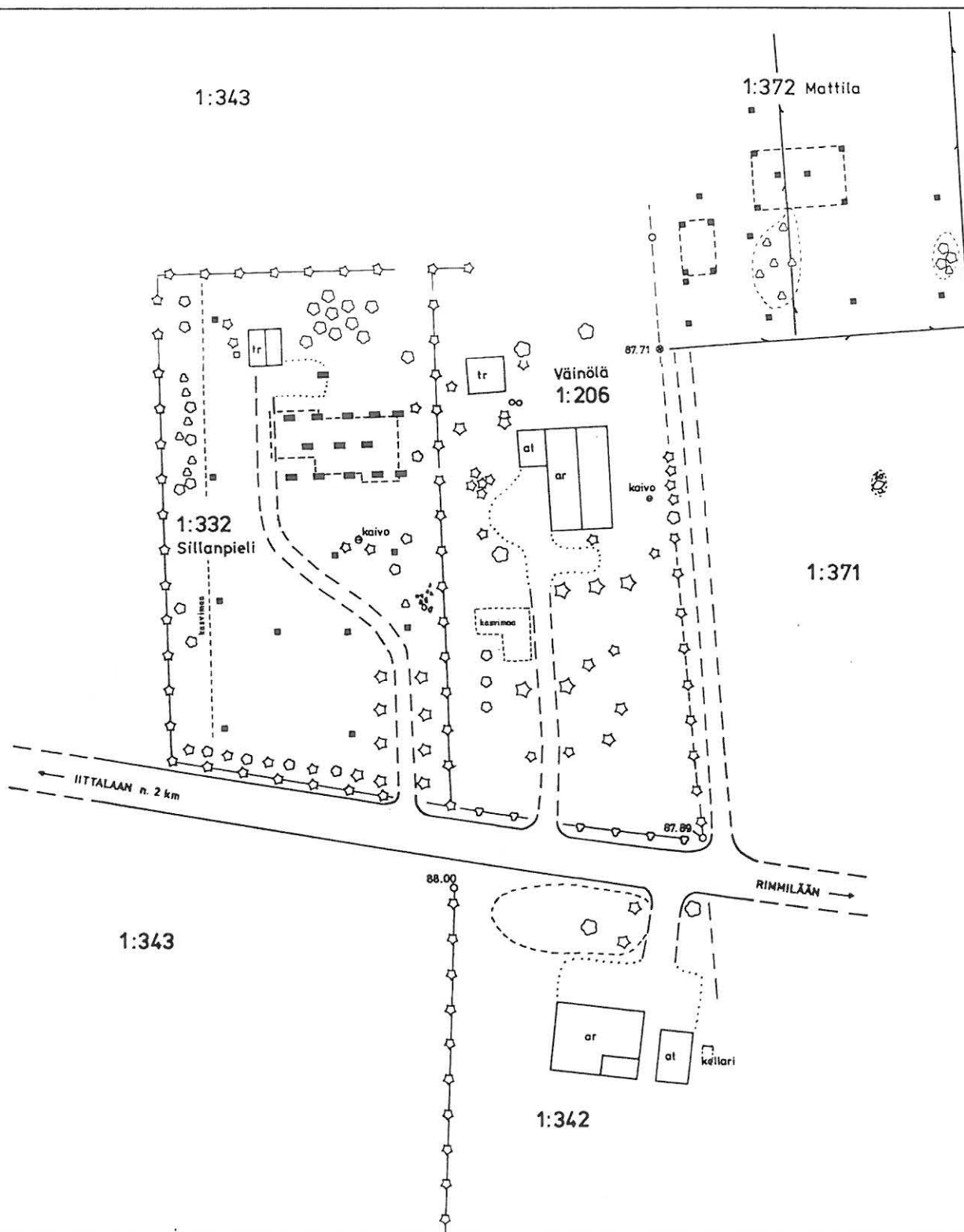
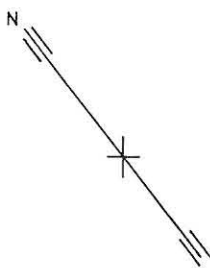
ks. kohteen 46 yleiskartta v.1988

■ ■ koekuopat

□ □ suunniteltu rakennus

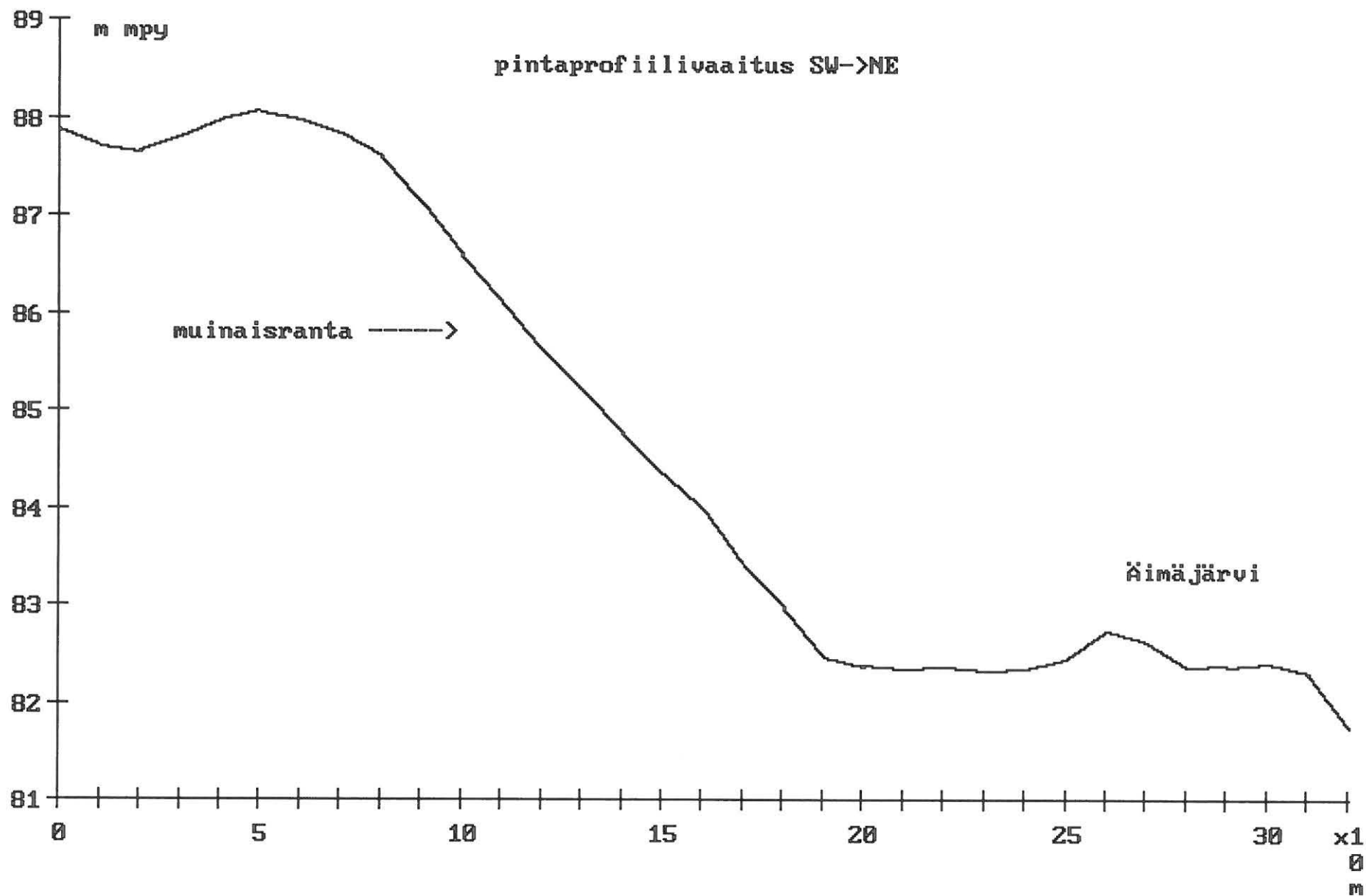
⊙ kiintopiste (rajapyykki) 87.71 m mpy

○ rajapyykki, tilanraja



Kalvola Pelto-Kutila Mattila

pintaprofiilivaaitus SW->NE



KALVOLA Pelto-Kutila Sillanpieli ja Mattila 1990

S. Vanhatalo

KUVA 1. F. 95531
SILLANPIELEN TONTTI,
TAUSTALLA AUTO TALLI,
KUVATTU LOUNAASTA.



KUVA 2. F. 95532
SILLANPIELEN TONTTI,
KUVATTU ETELÄ LOU-
NAASTA.



KUVA 3. F. 95533
KOEKUOPPIEN MAA-
PERÄ OLI SAVETA, KU-
VATTU LOUNAASTA.



KUVA 4-5. F. 95534-35.
MATTILAN TONTTI, VASEM-
MALLA VÄIKÖLÄ, KUVATTU
LOUNAASTA.

KALVOLA Peltö-Kutila Sillanpieli ja Mattila 1990

S. Vanhatalo

KUVA 8. F. 95538.
MAISEMA PELTÖ-KUTILAN
MUIAINAISJÄÄNNÖSALUEEN
SUUNTAAN, KUVATTU POK-
JÄSESTÄ.



KUVA 10. F. 95540
MATTILAN TUNTTI, TAUS-
TALLA ÄIMÄJÄRVI, KU-
VATTU KOILLISESTA.



KUVAT 6-7. F. 95536-7
MAISEMA PELTÖ-KUTILAN
MUIAINAISJÄÄNNÖSALUEEN
SUUNTAAN, KUVATTU POK-
JÄSLUOTEESTA JA LUO-
TEESTA.



KUVA 3. F. 95539.
MATTILAN TUNTTILLE
TENDYSSÄ PIENESSÄ
KOEKUOPASSA EROITUI
VANHOJA RANTA-KORROOSIUMIA.