

**Kankaanpää, Lohikosken ylikäytävä, Jyllinmäki**

Kivikautisen asuinpaikan koekaivaus

Simo Vanhatalo 1993

**KAIVAUSKERTOMUS**

Kohteen nimi:	Kankaanpää, Lohikosken ylikäytävä, Jyllinmäki
Muinaisjäännostyyppi: Inventointinumerot:	kivikautinen asuinpaikka 4. (P. Hautala) 14 (SKL 1972)
Lääni:	Turun ja Porin lääni
Kunta:	Kankaanpää
Kylä:	Kankaanpää
Tila, rek.no:	12:135, kortteli 854
Paikan nimi:	Lohikosken ylikäytävä
Maanomistaja:	Reino Piipari
Osoite:	Lohikontie 34, 38770 Lohikko
Peruskartta:	1144 12 Kankaanpää
Koordinaatit:	x = 6857 26 y = 572 54 z = 81 - 83
Rahoittaja:	Museovirasto, koekaivausryhmä
Tutkimusaika:	28.6 - 2.7. 1993
Tutkimustapa:	Koekaivaus; koekuopitus
Tutkimusala / kaivausala:	3000 m <sup>2</sup> / n. 40 m <sup>2</sup>
Tutkimusperuste:	Pientalojen rakentaminen.
Kaivauksenjohtaja:	Simo Vanhatalo, fil. yo
Piirtäjä:	Vesa Laulumaa, FK
Kaivajien lukumäärä:	4 kunnan järjestämään taidekoululaista
Kaivauslöydöt v.1993:	KM 27900: 1 - 47. Diar. 10.9. 1993
Valokuvat:	f. 98285 - 93, kuvat 1 - 8, s. 12- 13, luettelo s. 4
Diat:	d. 30304 - 09, luettelo s. 4
Kartat:	Yleiskartta 1:500, A3, s. 7 Pinta- ja pohjavaaituskartta 1:500, A3, s. 8 Tasokartta, koekuoppa 3, 1:50, A4, s. 9 Profiilikartta, koekuoppa 3, 1:25, A4, s. 10 Profiilikartta, koekuoppa 11, 1:25, A4, s.11
Karttaotteet:	Peruskartta 1144 12 Kankaanpää 1:20 000, p. 1986, s. 5 Osoitekartta noin 1:23000, A4, s. 6

Tutkimukset: Tarkastus: Unto Salo 1959.  
 Inventointi: Pirjo Hautala 1962.  
 Tarkastus: Tuula Heikkurinen-Montell 1993.

Lähistön aikaisemmat löydöt: KM 27771; kvartsi-iskoksia.

### Kohteen kuvaus:

Lohikosken kaivauskohde sijaitsee, noin 2,4 km pohjoisluoteeseen Kankaanpään kirkosta, aivan Pori-Parkano -rautatien pohjoispuolella, havumetsää kasvavalla hiekkatasanteella. Alueen länsireuna oli tuhoutunut Kankaanpää - Honkajoki-maantien takia. Alueella oli pieniä hiekkakuoppia ja pintamaa oli osittain irtonaista ja kulunutta.

### Tutkimusmenetelmät:

Suunnitellulle rakennustontille kaivettiin 8 kpl 2x2 m:n ja 5 kpl 1x1 m:n suurista koekuoppaa. Ne merkittiin kaupungin laatiman kaavakartan pohjaan. Kuopat kaivettiin lapioilla ja lastoilla. Lisäksi lähiympäristön hiekkakuoppien ja ojien profiilit tarkastettiin.

### Löytömäärät:

	kpl	% koko kpl-määrästä	paino g
Hioimen katkelmia	1	0,5	25
Hioinkiviä	2	1	3306
Kiviesineen katkelmia	2	1	119
Kivilaji-iskoksia	8	4	9
Kvartsi-iskoksia	128	64	387
Kvartsikaapimia	5	2,5	14,5
Kvartsipurasimia	1	0,5	9
Kvartsiytimiä	1	0,5	65
Palanutta luuta	51	26	16
<b>yhteensä</b>	<b>199</b>	<b>100</b>	<b>3951</b>

### Löytöhavainnot ja tutkimustulokset:

Löydöt keskittyivät tutkimusalueen kaakkois- (koekuopat 1, 3, 4 ja 6) ja koillisosiin (koekuopat 7, 8, 10 ja 11). Koekuoppa 3 osoittautui kulttuuri- maapitoiseksi ja löytörikkaimmaksi. Tasossa 3 esiintyi noenvärjäämää punertavaa hiekkaa. Kyseessä oli kivetön nokimaaläikkä (ks. taso- ja profiilikartat). Keramiikkaa ei koekuopista löytynyt, vaan suurin osa löytöaineistosta koostui kvartsista (484,5 g). Palanutta luuta löytyi vain 16 g. Löytöaineiston ja korkeuskäyrien perusteella ko. tutkimuskohde voisi olla esikeraaminen, ehkä jo muinoin veden puhtaaksi huuhtoma asuinpaikka. Se on myöhemmin osittain tuhoutunut tietöiden ja useiden pienimuotoisten hiekanottojen yhteydessä.

Tutkimusten jälkeen museovirasto vapautti paikan rauhoituksesta.

Helsingissä 2.3. 1995



Simo Vanhatalo

**Valokuvaluettelo:**

kuvan / negatiivin numero:                      aihe:                      kuvannut S. Vanhatalo

- k.1-2 / f.98285-6    Panoraama tutkimusalueesta, kuvattu lännestä.  
k.3 / f.98287            Koekuoppa 3, kuvattu lounaasta.  
k.4 / f.98288            Koekuoppa 11, kuvattu lounaasta.  
k.5 / f.98289-90    Koekuopan 3 pohjois-etelä -profiili, kuvattu lännestä.  
k.6 / f.98291            Tutkimusalue, kuvattu rautatiesillalta lounaasta.  
k.7 / f.98292            Tutkimusalue, kuvattu rautatiesillalta etelästä.  
k.8 / f.98293            Tutkimusalue, kuvattu kaakosta.

**Dialuettelo:**

dian numero:                                      aihe:                                      kuvannut S. Vanhatalo

- d.30304            Tutkimusalue, kuvattu lännestä.  
d.30305            Koekuoppa 3, kuvattu lounaasta.  
d.30306            Koekuopan 3 pohjois-etelä -profiili, kuvattu lännestä.  
d.30307            Tutkimusalue, kuvattu rautatiesillalta lounaasta.  
d.30308            Tutkimusalue, kuvattu rautatiesillalta etelästä.  
d.30309            Tutkimusalue, kuvattu kaakosta.



1144 12 KANKAANPÄÄ  
1:20 000 p. 1986

Kankaanpää, ~~Lorvikylä~~, Lohikosken ylikäytävä  
S. Vanhatalo 1993

x = 6857 26, y = 572 54, z = 81 - 83





# Kankaanpää, ~~Lorvikylä~~, Lohikosken ylikäytävä S. Vanhatalo 1993



- KANKAANPÄÄ**
1. Ammatillinen kurssikeskus
  2. Ammatikoulu
  3. Kauppaopisto
  4. Kasvikoulu
  5. Keskustalokasvuokirakennus
  6. Lukiola
  7. Kankaanpään opisto
  8. Musiikkiopisto
  9. Kulttuuritalo
  10. Kaupungintalo
  11. Valtion virasto
  12. Työväen keskus
  13. Liikuntakeskus
  14. Pöytäsauna
  15. Linnankatu
  16. Hotelli
  17. Raitteiden keskus
  18. Seurakeskus
  19. Sunnuntai-ilta
  20. Koulun vanha koulukoti
  21. Lohikosken vanha koulukoti
  22. Reima Oy
  23. Holmberg Oy
  24. VIT-Yhtiöt Oy
  25. Oy Textilon Ab

- 4 TAPALA**
26. Kankaanpään Osuusmeijeri
  27. Valtion virasto
  28. Järjestökeskus
  29. Keskustalokasvuokirakennus
  30. Keskustalokasvuokirakennus
  31. Metalliteollisuus
  32. Keskustalokasvuokirakennus

- 9 KARKKI**
33. Keskustalokasvuokirakennus
  34. Keskustalokasvuokirakennus
  35. Keskustalokasvuokirakennus
  36. Keskustalokasvuokirakennus
  37. Keskustalokasvuokirakennus
  38. Keskustalokasvuokirakennus
  39. Keskustalokasvuokirakennus
  40. Keskustalokasvuokirakennus
  41. Keskustalokasvuokirakennus
  42. Keskustalokasvuokirakennus
  43. Keskustalokasvuokirakennus
  44. Keskustalokasvuokirakennus
  45. Keskustalokasvuokirakennus
  46. Keskustalokasvuokirakennus
  47. Keskustalokasvuokirakennus
  48. Keskustalokasvuokirakennus
  49. Keskustalokasvuokirakennus
  50. Keskustalokasvuokirakennus
  51. Keskustalokasvuokirakennus
  52. Keskustalokasvuokirakennus
  53. Keskustalokasvuokirakennus
  54. Keskustalokasvuokirakennus
  55. Keskustalokasvuokirakennus
  56. Keskustalokasvuokirakennus
  57. Keskustalokasvuokirakennus
  58. Keskustalokasvuokirakennus
  59. Keskustalokasvuokirakennus
  60. Keskustalokasvuokirakennus
  61. Keskustalokasvuokirakennus
  62. Keskustalokasvuokirakennus
  63. Keskustalokasvuokirakennus
  64. Keskustalokasvuokirakennus
  65. Keskustalokasvuokirakennus
  66. Keskustalokasvuokirakennus
  67. Keskustalokasvuokirakennus
  68. Keskustalokasvuokirakennus
  69. Keskustalokasvuokirakennus
  70. Keskustalokasvuokirakennus
  71. Keskustalokasvuokirakennus
  72. Keskustalokasvuokirakennus
  73. Keskustalokasvuokirakennus
  74. Keskustalokasvuokirakennus
  75. Keskustalokasvuokirakennus
  76. Keskustalokasvuokirakennus
  77. Keskustalokasvuokirakennus
  78. Keskustalokasvuokirakennus
  79. Keskustalokasvuokirakennus
  80. Keskustalokasvuokirakennus
  81. Keskustalokasvuokirakennus
  82. Keskustalokasvuokirakennus
  83. Keskustalokasvuokirakennus
  84. Keskustalokasvuokirakennus
  85. Keskustalokasvuokirakennus
  86. Keskustalokasvuokirakennus
  87. Keskustalokasvuokirakennus
  88. Keskustalokasvuokirakennus
  89. Keskustalokasvuokirakennus
  90. Keskustalokasvuokirakennus
  91. Keskustalokasvuokirakennus
  92. Keskustalokasvuokirakennus
  93. Keskustalokasvuokirakennus
  94. Keskustalokasvuokirakennus
  95. Keskustalokasvuokirakennus
  96. Keskustalokasvuokirakennus
  97. Keskustalokasvuokirakennus
  98. Keskustalokasvuokirakennus
  99. Keskustalokasvuokirakennus
  100. Keskustalokasvuokirakennus

- 13 PANSIA**
101. Keskustalokasvuokirakennus
  102. Keskustalokasvuokirakennus
  103. Keskustalokasvuokirakennus
  104. Keskustalokasvuokirakennus
  105. Keskustalokasvuokirakennus
  106. Keskustalokasvuokirakennus
  107. Keskustalokasvuokirakennus
  108. Keskustalokasvuokirakennus
  109. Keskustalokasvuokirakennus
  110. Keskustalokasvuokirakennus
  111. Keskustalokasvuokirakennus
  112. Keskustalokasvuokirakennus
  113. Keskustalokasvuokirakennus
  114. Keskustalokasvuokirakennus
  115. Keskustalokasvuokirakennus
  116. Keskustalokasvuokirakennus
  117. Keskustalokasvuokirakennus
  118. Keskustalokasvuokirakennus
  119. Keskustalokasvuokirakennus
  120. Keskustalokasvuokirakennus
  121. Keskustalokasvuokirakennus
  122. Keskustalokasvuokirakennus
  123. Keskustalokasvuokirakennus
  124. Keskustalokasvuokirakennus
  125. Keskustalokasvuokirakennus
  126. Keskustalokasvuokirakennus
  127. Keskustalokasvuokirakennus
  128. Keskustalokasvuokirakennus
  129. Keskustalokasvuokirakennus
  130. Keskustalokasvuokirakennus
  131. Keskustalokasvuokirakennus
  132. Keskustalokasvuokirakennus
  133. Keskustalokasvuokirakennus
  134. Keskustalokasvuokirakennus
  135. Keskustalokasvuokirakennus
  136. Keskustalokasvuokirakennus
  137. Keskustalokasvuokirakennus
  138. Keskustalokasvuokirakennus
  139. Keskustalokasvuokirakennus
  140. Keskustalokasvuokirakennus
  141. Keskustalokasvuokirakennus
  142. Keskustalokasvuokirakennus
  143. Keskustalokasvuokirakennus
  144. Keskustalokasvuokirakennus
  145. Keskustalokasvuokirakennus
  146. Keskustalokasvuokirakennus
  147. Keskustalokasvuokirakennus
  148. Keskustalokasvuokirakennus
  149. Keskustalokasvuokirakennus
  150. Keskustalokasvuokirakennus

- 10 MAKKARAKANGAS**
151. Keskustalokasvuokirakennus
  152. Keskustalokasvuokirakennus
  153. Keskustalokasvuokirakennus
  154. Keskustalokasvuokirakennus
  155. Keskustalokasvuokirakennus
  156. Keskustalokasvuokirakennus
  157. Keskustalokasvuokirakennus
  158. Keskustalokasvuokirakennus
  159. Keskustalokasvuokirakennus
  160. Keskustalokasvuokirakennus
  161. Keskustalokasvuokirakennus
  162. Keskustalokasvuokirakennus
  163. Keskustalokasvuokirakennus
  164. Keskustalokasvuokirakennus
  165. Keskustalokasvuokirakennus
  166. Keskustalokasvuokirakennus
  167. Keskustalokasvuokirakennus
  168. Keskustalokasvuokirakennus
  169. Keskustalokasvuokirakennus
  170. Keskustalokasvuokirakennus
  171. Keskustalokasvuokirakennus
  172. Keskustalokasvuokirakennus
  173. Keskustalokasvuokirakennus
  174. Keskustalokasvuokirakennus
  175. Keskustalokasvuokirakennus
  176. Keskustalokasvuokirakennus
  177. Keskustalokasvuokirakennus
  178. Keskustalokasvuokirakennus
  179. Keskustalokasvuokirakennus
  180. Keskustalokasvuokirakennus
  181. Keskustalokasvuokirakennus
  182. Keskustalokasvuokirakennus
  183. Keskustalokasvuokirakennus
  184. Keskustalokasvuokirakennus
  185. Keskustalokasvuokirakennus
  186. Keskustalokasvuokirakennus
  187. Keskustalokasvuokirakennus
  188. Keskustalokasvuokirakennus
  189. Keskustalokasvuokirakennus
  190. Keskustalokasvuokirakennus
  191. Keskustalokasvuokirakennus
  192. Keskustalokasvuokirakennus
  193. Keskustalokasvuokirakennus
  194. Keskustalokasvuokirakennus
  195. Keskustalokasvuokirakennus
  196. Keskustalokasvuokirakennus
  197. Keskustalokasvuokirakennus
  198. Keskustalokasvuokirakennus
  199. Keskustalokasvuokirakennus
  200. Keskustalokasvuokirakennus

## KANKAANPÄÄ

0 500m

KANKAANPÄÄN KAUPUNKI  
MITTAUSOSASTO



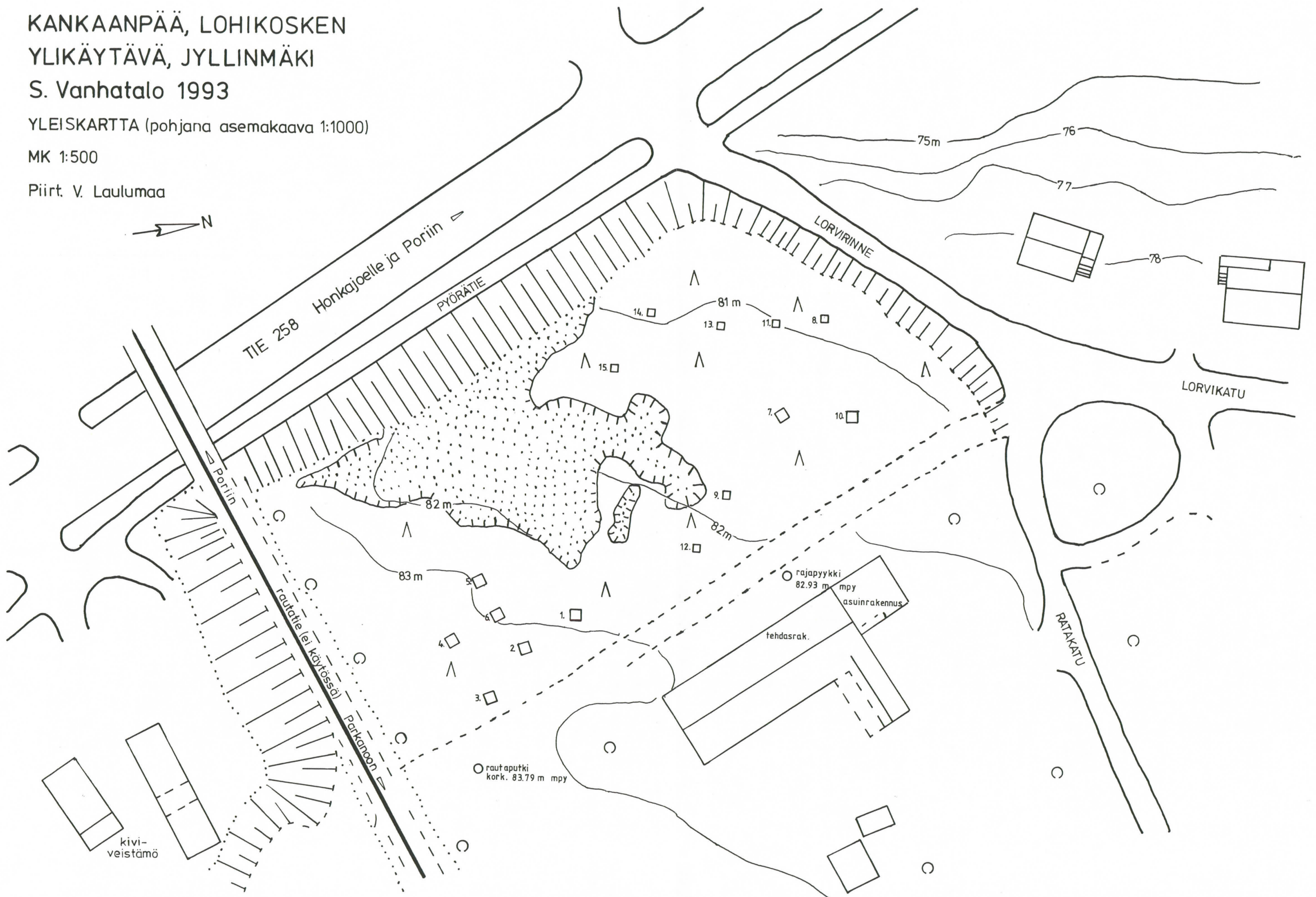


KANKAANPÄÄ, LOHIKOSKEN  
YLIKÄYTÄVÄ, JYLLINMÄKI  
S. Vanhatalo 1993

YLEISKARTTA (pohjana asemakaava 1:1000)

MK 1:500

Piirt. V. Laulumaa



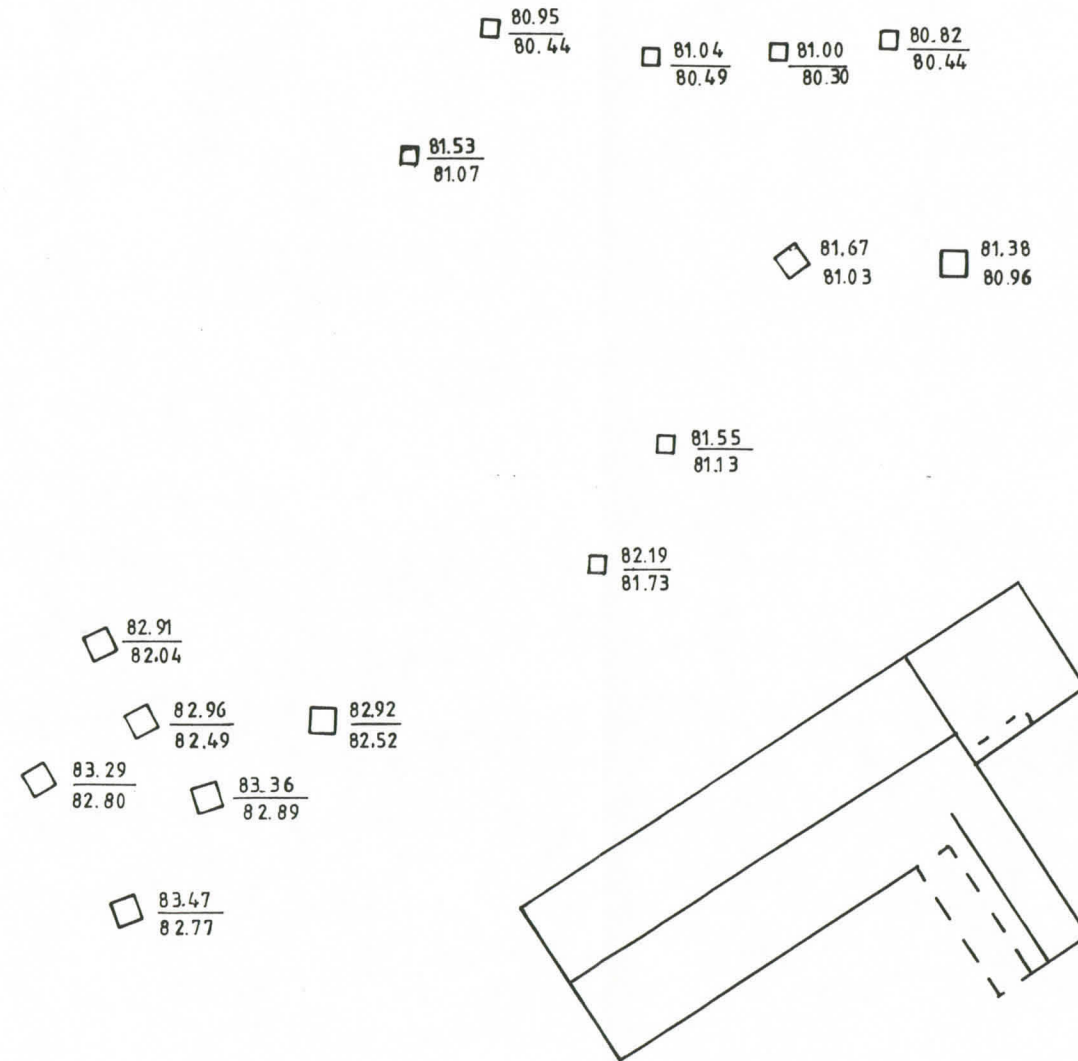


KANKAANPÄÄ, LOHIKOSKEN  
YLIKÄYTÄVÄ, JYLLINMÄKI  
S. Vanhatalo 1993

PINTA- JA POHJAVAAITUSKARTTA KOEKUOPISTA

MK 1:500

Piirt. V. Laulumaa



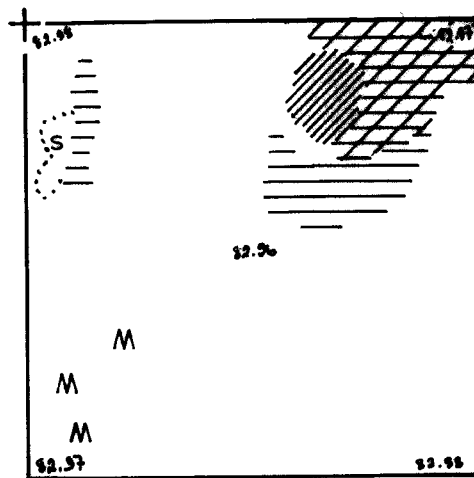


# KANKAANPÄÄ, LOHIKOSKEN YLIKÄYTÄVÄ, JYLLINMÄKI S. Vanhatalo 1993


KOEKUOPPA 3 TASO 3

MK 1:25 0 1m

Piirt. V. Laulumaa



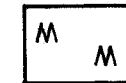
punertava hiekka



noensekainen punert. hiekka



noki



ruostehiekka



savi



ruskea hiekka





# KANKAANPÄÄ, LOHIKOSKEN YLIKÄYTÄVÄ, JYLLINMÄKI

S. Vanhatalo 1993

KOEKUOPPA 3 Pohjois-eteläprofiili lännestä

MK 1:25 0 1m

Piirt. V. Laulumaa



turve



huuhtoutunut



irtomaa



noki



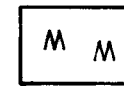
punertava hiekka



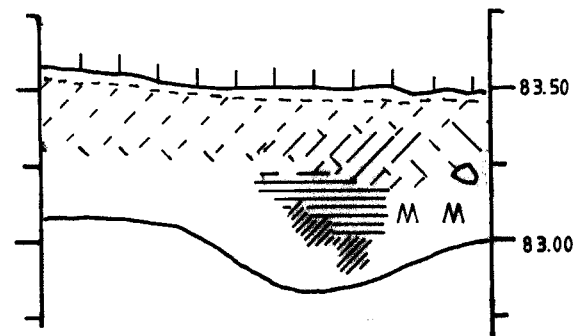
ruskea hiekka



kivi



ruostehiekka





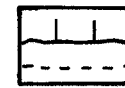
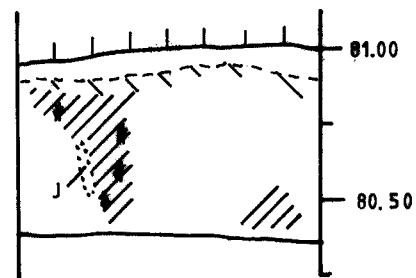
# KANKAANPÄÄ, LOHIKOSKEN YLIKÄYTÄVÄ, JYLLINMÄKI

S. Vanhatalo 1993

KOEKUOPPA 11 Pohjois-eteläprofiili lännestä

MK 1:25 0 1m


Piirt. V. Laulumaa



turve



huuhtoutunut



noensek. hiekka



hiili



ruostehiekka



ruskea hiekka



juuria



F.98286

F.98285

KUVA 1-2: PANORAAMA TUTKIMUSALUEESTA, KUVATTU LÄNNESTÄ.



F.98287

KUVA 3: KOEKUOPPA 3, KUVATTU LOUNAASTA.



F.98288

KUVA 4: KOEKUOPPA 11, KUVATTU LOUNAASTA





F. 98290 KUVA 5:  
KOEKUOPAN 3 POHJOIS-ETELÄ -PROFIIILI, KUVATTU LÄNNESTÄ.



F. 98291  
KUVA 6: TUTKIMUSALUE, KUVATTU RAUTATIESILLALTA LOUNAASTA.



F. 98292  
KUVA 7: TUTKIMUSALUE, KUVATTU RAUTATIESILLALTA ETELÄSTÄ.



F. 98293  
KUVA 8: TUTKIMUSALUE, KUVATTU KAAKOSTA.