

KARJAA LÄPP DRAGONGATAN

Koekaivaus 1982.

Anja Sarvas

Karjaa, Läpp, Dragongatan

Koekaivaus 1982

Peruskartta 2014 08 (Karis)

koord. x = 6660 83, y = 480 65

maanom. Klaus Luomanen, os. 10300 Karjaa

löydöt KM 21464:1-8

kertomukseen liittyä yleiskartta 1:500

Keväällä 1982 sain tehtäväkseni koekaivauksella selvittää onko Karjaalla Dragongatanin (Rakuunankatu) suunnitellulla jatkeella Tammissaarentien risteuksen lähetyvillä kivi-kautista asuinpaikkaa. Tammissaarentien leikkauksessa oli nimittäin havaittu tiettyjä asuinpaikkaan viittaavia merkkejä, esim. kvartsi-iskoksia. Kaivaus kuului Karjaan kaupungin kulttuurilautakunnan, Hangon kesäyliopiston ja Västra Nylands Folkhögskola-Folkakademin järjestämän arkeologian kenttätöyökurssin ohjelmaan. Kaivaus suoritettiin 31.5.-4.6.1982 ja kaivajina toimivat kenttätöyökurssin osanottajat.

Tutkittava alue (ks. karttaliite) koekuopitettiin ja koeojitettiin. Tammissaarentien pohjoispuoleiselta alueelta löytyi kvartsi-iskoksia 4 kpl aivan Tammissaarentien leikkauksesta. Maa oli kauttaaltaan puhdasta hiekkaa. Alueella ei voitu todeta mitään kiinteään muinaisjäännökseen viittaavaa. Tutkimuksen loppuvaiheessa tehtiin Dragongatanin leikkaukseen Tammissaarentien eteläpuolelle koekuoppa (kartalla n:o 1), josta heti tuli tummaa noensekaista maata, saviastian palasia ja kvartsi-iskoksia (KM 21464:3-8). Tällä alueella on ilmeisesti kivi-kautisen asuinpaikan jäännöksiä. Alue on merkitty tältä osin puisto-alueeksi, joten jäljellä olevia muinaisjäännöksen osia ei ilmeisesti uhkaa välitön vaara.

Helsingissä 21 päivänä lokakuuta 1982









KARJAA LÄPP DRAGONGATAN

Anja Sarvas 1982

yleiskartta

1:500  25 m

-  koeoja
-  koekuoppa
-  koekuoppa, josta mustaa maata ja keramiikkaa
-  tien reunan profiilista tutkittu alue
-  Dragongatanin suunniteltu jatko
-  polku
- kp. = 0.62 = 31.08 m ymp.

