

KARJAA DEGERBY DOMARGÅRD

Rautakautisen polttokalmiston kaivaus

Anja Sarvas 1986

Karjaa Degerby Domargård. Rautakautisen polttokalmiston kaivaus kesällä 1986.

Peruskartta 2014 04 Dragsvik, painettu vuonna 1982

x= 6658 68, y= 479 46, z= n. 30

Tilan rekisterinumero 1:35

Maanomistaja: Fritz Jürgen perikunta, os. Degerby 10300 Karjaa

Kaivauskertomukseen liittyy kolme karttaa (sivut 5-7) ja kaksi kuvataulua (sivut 8,9). Negatiivit on numeroitu f. 65597-65606 ja löydöt KM 23196:1-46, diarioitu 25.6.1986. Aikaisemmat löydöt KM 23121:1-57.

Domargårdin rautakautisen polttokalmiston kaivaus tehtiin 2.-6. kesäkuuta 1986. Kaivajina toimivat Hangon kesäyliopiston arkeologian kurssin osanottajat, ja piirtäjänä toimi fil. yo. Leena Engblom. Kaivauksen kustannuksista vastasi Karjaan kaupunki.

Löytöpaikka sijaitsee n. 3,5 km linnuntietä Karjaan rautatieasemalta etelälounaaseen Karjaa-Snappertuna -tien varrella n. 65 m vuosien 1983-1984 kaivauspaikalta koilliseen. Itäkaakoon viettävän, haapaa ja katajikkoo kasvavan rinteen eteläpuolen halkaisee tieprofiili, ja todennäköisesti tien teossa osa muinaisjäännöksestä on tuhoutunut. Maaperä alueella on kallioista ja kivistä - ympärillä avautuu peltoaukeita.

Vuonna 1985 kaivettiin 11 metrin pituinen koeoja aivan profiilin reunaan. Kesällä 1986 jatkettiin edellisvuotista koeojaa länteen 4 m²:n suuruisella ruudulla. Lisäksi koeojan pohjoispuolelle avattiin uusi ruuturivi 100/98-103 sekä 2 m²:n suuruinen alue ruudun 100/102 pohjoispuolelle. Yhteensä kaivettiin 20 m². Pintavaaituksen jälkeen turve poistettiin ja ruudut kaivettiin n. 50 cm:n syvyyteen ilman varsinaista tasokaivausta, koska varsinkin kaivausalueen länsipuolen ruuduissa kaivamista häyttasi tiheä kiveys. Kaivausalueesta piirrettiin yksi tasokartta n. 20 cm:n syvyydeltä turpeen pinnasta. Maa-aines oli muutoin mullansekaista hiekkaa, paitsi tummaa nokimaata oli havaittavissa ruutujen 100/98 ja 100/100

rajalla sekä laajennuksessa 101/102. Samalta alueelta löytyi 184 kpl rautaniittejä sekä saviastianpalasia ja palanutta luuta. Keramiikkakeskittymä sijaitsi ruudun 100/102 koilliskulmassa sekä toinen saviastianpalasia ja rautaniittejä sisältänyt löytökeskittymä saman ruudun lounaiskulmassa. Keramiikka oli kiillesekoitteista, väriltään tummanharmaata, vaaleanruskeaa tai punertavaa, naarmutusta lukuunottamatta koristeetonta. Muita löytöjä olivat hevosenkenkäsolki, rannerengas, veitsi, spiraalisormus, erilaisia heloja ja pronssispiraaleja.

Kaivauksen kiintopisteinä käytettiin edellisvuoden kiintopistettä, kaivausalueen pohjoispuolella sijaitsevaa maakiveä, jonka absoluuttinen korkeus 30,80 m mpy on mitattu kaivausalueen kaakkoispuolella sijaitsevasta Karjaan kaupungin kiintopisteestä. -Kaivausalueen peittämisestä huolehti Karjaan kaupunki.

Helsingissä 24. lokakuuta 1986



Anja Sarvas

Negatiiviluettelo

Negatiivin numero	Aihe
65597	Kaivausalue; kuva idästä
65598-65599	Panoraama kaivausalueesta; kuva kaakosta
65600-65606	Panoraama kaivausalueesta; luode-pohjoinen-koillinen

KARJAA DEGERBY DOMARGÅRD

A. Sarvas 1986

PERUSKARTTA 2014 04 DRAGSVIK

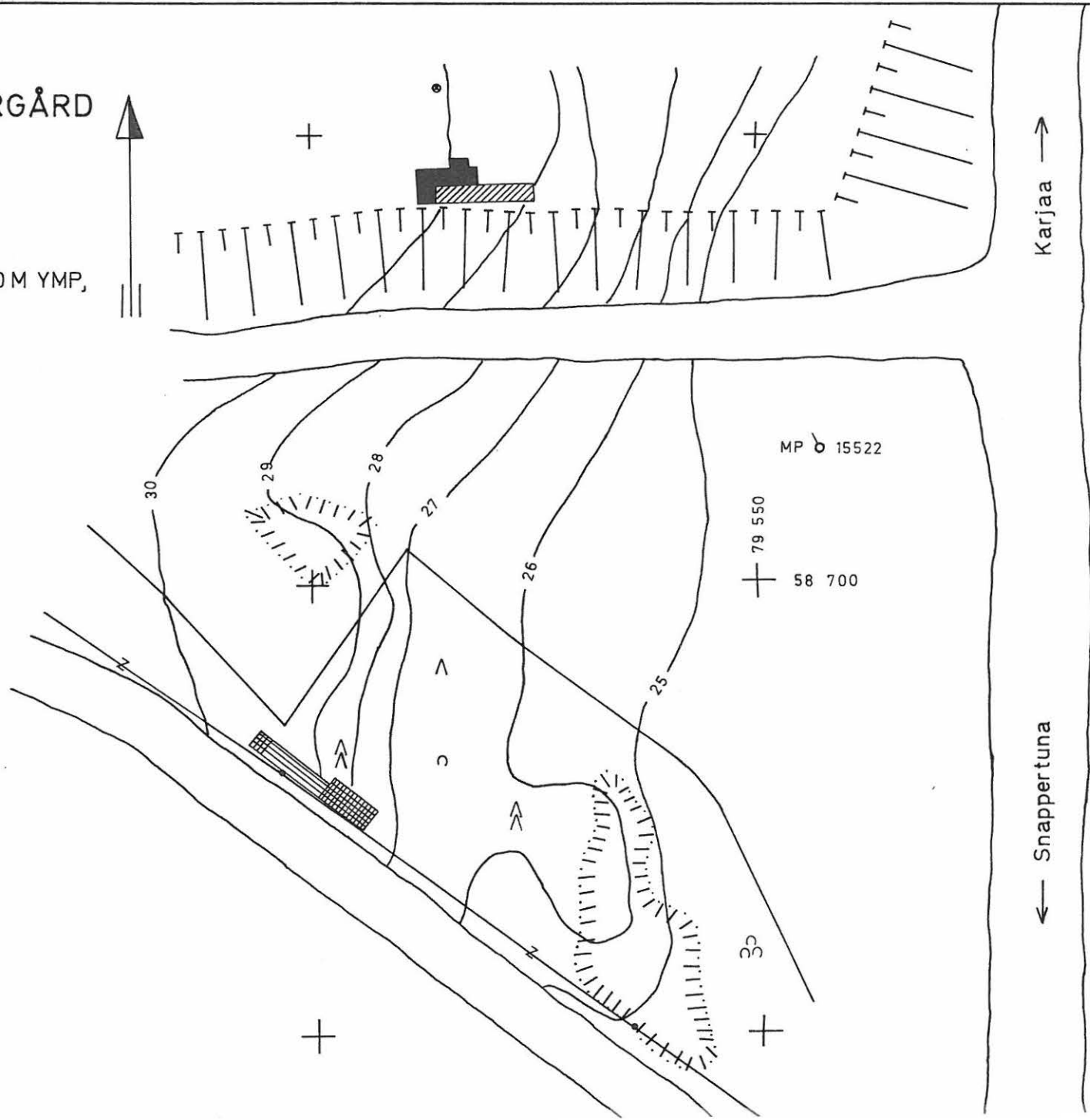
x= 6658 68 y= 2479 46 z= n. 40



KARJAA DEGERBY DOMARGÅRD
A. Sarvas 1986

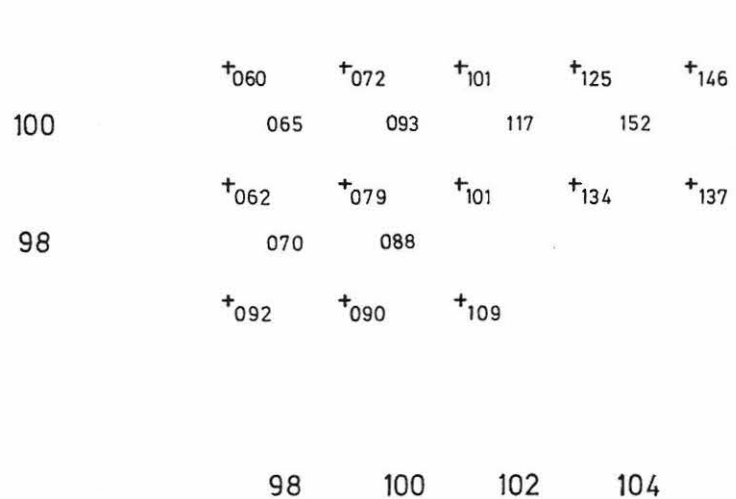
Yleiskartta
mk 1:500

- KAIVAUKSEN KIINTOPISTE 30,80 M YMP,
LUKEMA 012
 - ▨ VUODEN 1983 TUTKIMUSALUE
 - ▩ - " - 1984 - " -
 - ▧ - " - 1985 - " -
 - - " - 1986 - " -
 - Λn METSÄÄ
 - z- SÄHKÖLINJA
- PIIRT. L. ENGBLOM

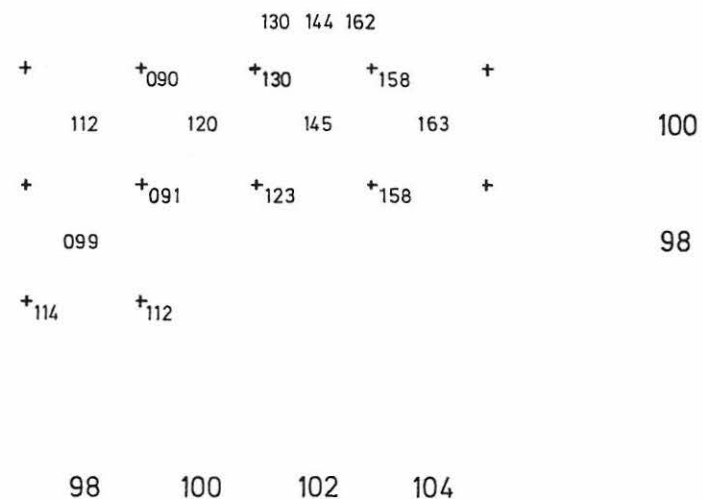


KARJAA DEGERBY DOMARGÅRD
A. Sarvas 1986

PINTA- JA POHJAVAAITUSKARTTA
mk 1:100
kp 30,80 m ymp, lukema 012
piirt. L. Engblom



PINTAVAAITUSKARTTA







POHJAVAAITUSKARTTA

KARJAA DEGERBY DOMARGÅRD

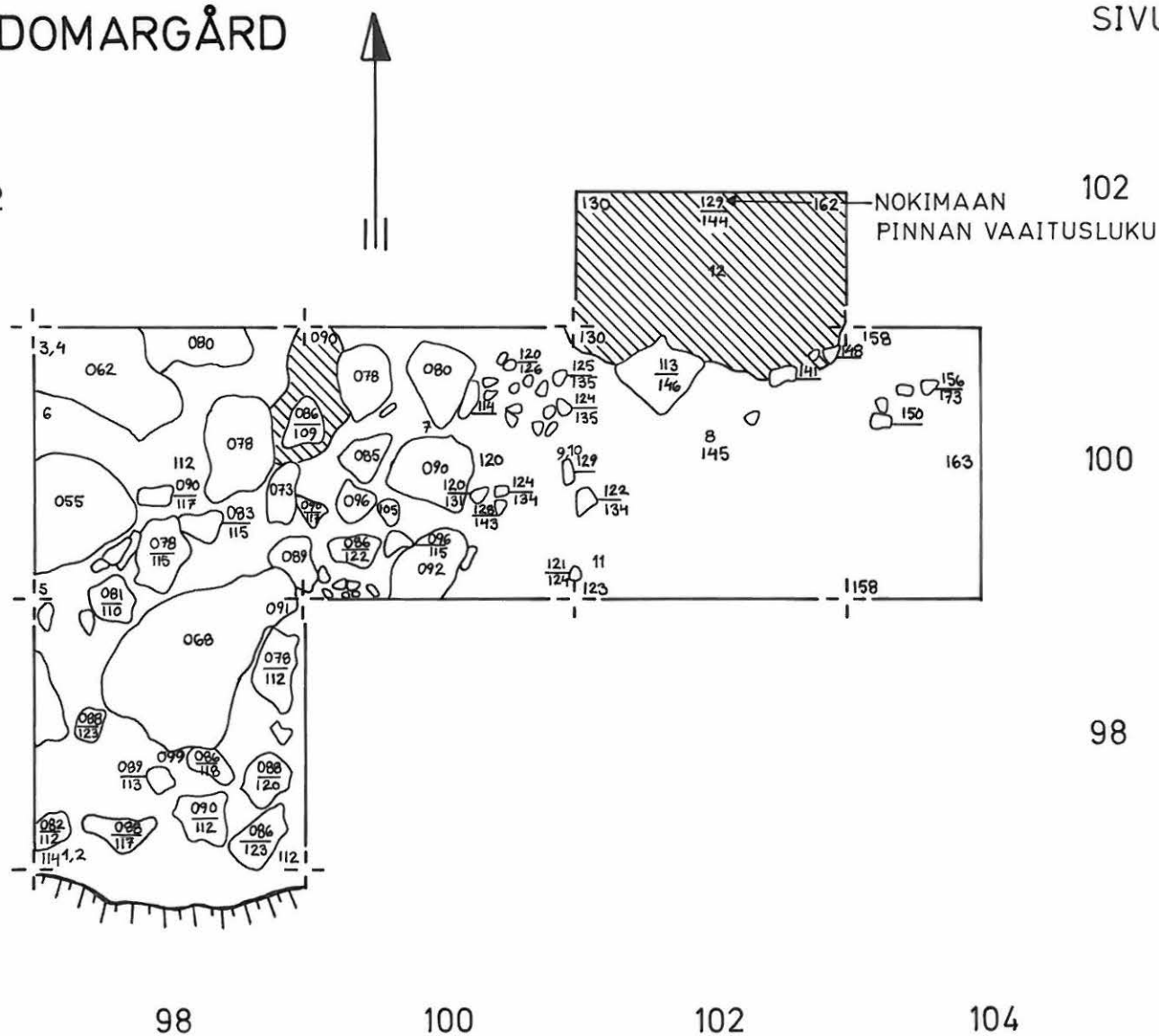
A. Sarvas 1986

SIVU 7

TASOKARTTA 1:50
kp 30,80 m ymp, lukema 012

- | | |
|---|------------------------|
|  | NOKIMAA |
|  | MULLANSEKAINEN HIEKKA |
|  | KIVI VAAITUSLUKUIEEN |
|  | TIEN PROFIILIN REUNA |
| 1 | PRONSSISOLJEN KATKELMA |
| 2 | - " - HELA |
| 3 | VYÖN HELA |
| 4 | SOLJEN KATKELMAT |
| 5 | HELA |
| 6 | PRONSSISPIRAALIT |
| 7 | RAUTAVEITSI |
| 8 | HEVOSENKENKÄSOLKI |
| 9 | RANNERENGAS |
| 10 | SPIRAALISORMUS |
| 11 | LÖYTÖKESKITYMÄ |
| 12 | - " - |

PIIRT. L. ENGBLOM



KARJAA DEGERBY DOMARGÅRD

A. Sarvas 1986



F. 65600, 65601, 65603-65605

KUVA 1. PANORAAMA KAIVAUSALUEESTA JA SEN YMPÄRISTÖSTÄ ;

LUODE - POHJOINEN - KOILLINEN

A. Sarvas 1986



F. 65598, 65599



F. 65597

KUVA 2. PANORAAMA
KAIVAUSALUEESTA ; KU-
VA KAAKOSTA

KUVA 3. KAIVAUSALUE ;
KUVA IDÄSTÄ