

KAUNIAINEN YHTIÖTIE/BOLAGSVÄGEN

Kivikautisen löytöpaikan ympäristön kaivaus

Simo Vanhatalo 1990

KAUNIAINEN Yhtiötie / Bolagsvägen 1

nuorakeraamisen löytöpaikan ympäristön koekuopitus

S. Vanhatalo 1990

KAIVAUSKERTOMUS

Kohteen nimi:	Kauniainen Yhtiötie / Bolagsvägen
Muinaisjäännöstyyppi:	nuorakeraamisen löytöpaikan ympäristö
Inventointinumerot:	Skl 1 (Ks. Helsingin seudun kiinteät muinaisjäännökset)
Lääni:	Uudenmaan lääni
Kunta:	Kauniainen
Kylä:	Smedsby
Tila, rek.no:	tontti n:o 5
Paikan nimi:	Yhtiötie 1 - 3 (Bolagsvägen)
Maanomistaja:	Scriptotrading Oy
Osoite:	Petaksentie 8 A, 02700 Kauniainen
Peruskartta:	2034 03 TAPIOLA, p. 1991.
Koordinaatit:	x = 6677 05 y = 540 24 z = 32 - 33.5
Rahoittaja:	Museovirasto, koekaivausryhmä
Tutkimusaika:	8. - 9.5. 1990
Tutkimustapa:	Koekaivaus; tasokaivaus
Tutkimusala / kaivausala:	2000 m ² / n. 10 m ²
Kaivauksenjohtaja:	Simo Vanhatalo, fil. yo.
Piirtäjä:	Vesa Laulumaa, HuK.
Kaivajien lukumäärä:	-
Kaivauslöydöt v.1990:	-
Valokuvat:	f. 96615 - 17, s. 6, luettelo s. 2.
Kartat:	Yleiskartta 1:500 A3-taitos, s.4.
Karttaotteet:	Peruskartta 2034 03 TAPIOLA, p. 1991, s. 3. Kaavakartta 1:2000, s. 5.
Tutkimukset:	Tarkastus: Matti Huurre 1962 (kohde 1). Kaivaus: C. F. Meinander 1964. Tarkastus, koekuopitus: J-P. Taavitsainen 1989.
Lähistön aikaisemmat löydöt:	KM 15579:1-2; nuorakeraaminen saviastia. KM 16287:1-22.
Tutkimusperuste:	Rakennushanke.

Kohteen kuvaus:

Yhtiötien kaivauskohde sijaitsee, noin 1,1 km etelälounaaseen Kauniaisten rautatieasemalta, aivan Espoon kaupungin rajalla, sekametsää kasvavalla kostealla etelärinteiden tasanteella. Tutkimusalueen länsipuolella on nuorake-raaminen löytöpaikka.

Tutkimusmenetelmät:

Rakennustontille kaivettiin 8 kpl 1x1 m suuruista koekuoppaa. Ne merkittiin kaupungin laatiman kaavakartan pohjaan. Lisäksi lähiympäristön hiekkakuoppien ja ojien profiilit tarkastettiin.

Tutkimustulokset:

Kaikki koekuopat olivat löydöttömiä, eikä kuopista löytynyt mitään muutakaan mikä viittaisi muinaiseen asutukseen. Rakennustöiden aloittamiselle ei siten ole estettä.

Helsingissä 18.3. 1994



Simo Vanhatalo
apulaistutkija

Valokuvaluettelo:

kuvan / negatiivin numero: aihe:

k.1 / f.96615 Tutkimusalue, kuvattu etelästä

k.2 / f.96616 Yhtiötien alkuosa, oikealla tutkimusalue, kuvattu etelästä.

k.3 / f.96617 Tutkimusalueen etelänurkka, kuvattu etelästä.

KAUNIAINEN BOLAGSVÄGEN

S. Vanhatalo 1990

Yleiskartta

MK 1:500

Kp 49,149 m. m.p.y.

Mp 33,26 m. m.p.y.

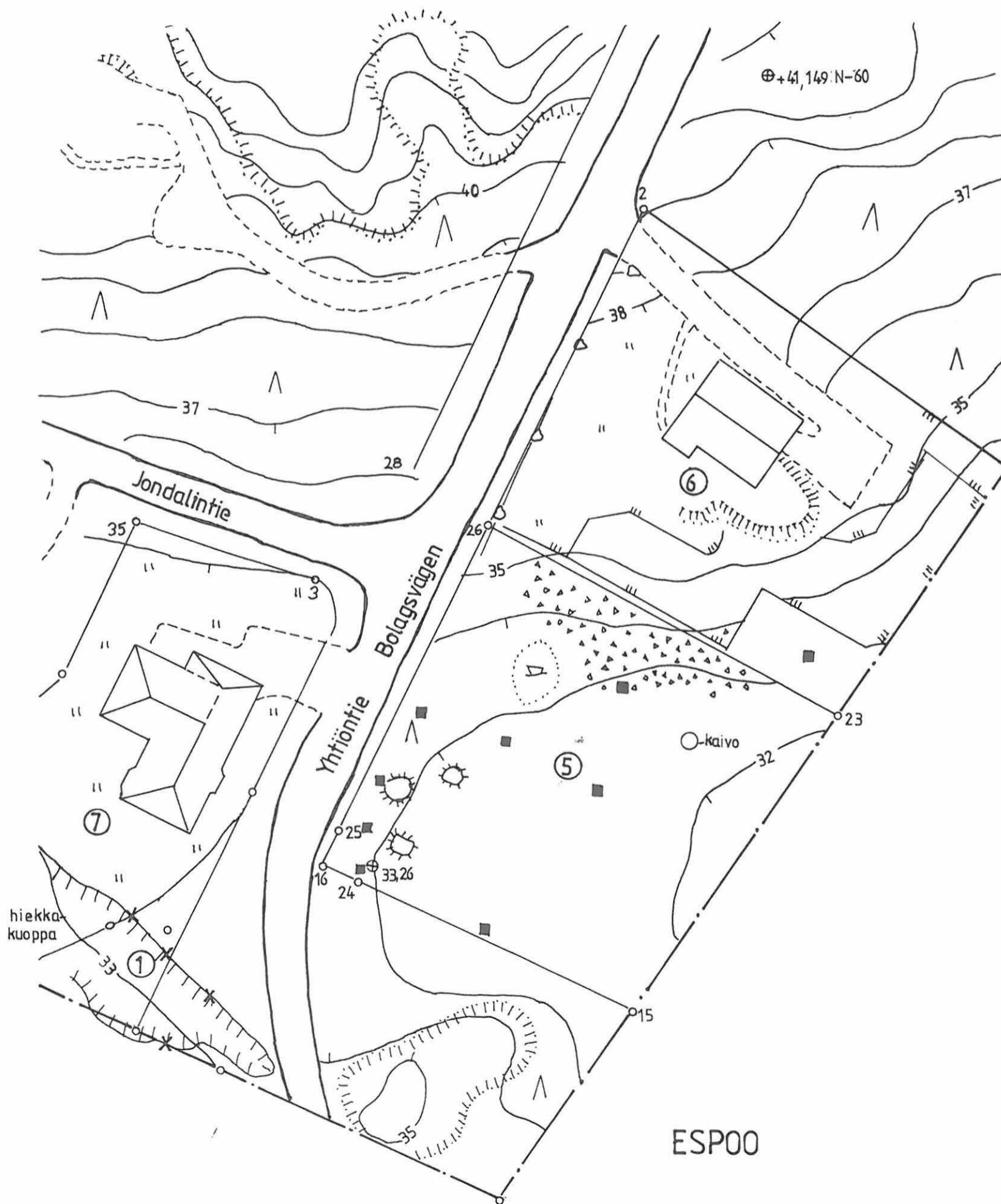
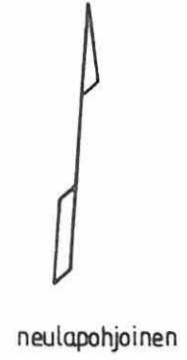
Kaavakartan pohjalta piirt. V. Laulumaa

■ koekuoppa (kaikki löydötömiä)
☀ vuoden 1989 koek.

⑤ tontin numero

X profiilileikkaus hiekkakuopan laidassa

▲▲▲▲ kivikko






KAUNIAINEN GRANKULLA 1:2000



F. 9665
TUTKIMUSALUE, KUVATTU ETELÄSTÄ.



F. 9666
YHTIÖTIEN ALKUOSA, OIKEALLA
TUTKIMUSALUE, KUVATTU ETELÄS-
TÄ.



F. 9667
TUTKIMUSALUEEN ETELÄNURKKA,
KUVATTU ETELÄSTÄ.