

M

KEMIJÄRVI LUUSUA NEITILÄ 7

Kivikautisen asuinpaikan koekaivaus.

Pekka Sarvas 1964.

Kemijärvi Luusua Neitilä 7.

Kivikautisen asuinpaikan koekaivaus 1964.<sup>1)</sup>

Löydöt on luetteloitu numeroilla KM 16494:1-78.

Kertomukseen liittyy profiilikartta ja kuvataulu, jossa on valokuva negatiivista 35901.

Kiintopisteenä käytettiin rinteessä olevaa kiveä, jonka korkeus oli 146,98 m ymp.

Suorittaessaan Kemijokivarren inventointia Seitakorvan voimalaitoksen yläpuolisilla ranta-alueilla, löysivät Aarni Erä-Esko ja allekirjoittanut elokuussa 1964 Neitilä 7 nimetyn kivikautisen asuinpaikan, jonka jäännökset olivat pienellä tasanteella Kemijoen ja Luusuasta Seitakorvan voimalaitokselle johtavan ns. Itärannan tien välissä (ks.kuvataulu). Allekirjoittanut kaivoi paikalle koeojan (K:2-8), jonka paria ruutua laajennettiin 2x2 m suuruisiksi. Koeojasta löytyi tasaisesti kvartssia, samoin laajennuksesta. Heti turpeen ja ruokamullan alta paljastui tummaa tulvamaata, jossa oli kiviä hyvin harvassa. Vain yhdessä kohdassa (vrt.liite), ruudussa K:7 oli pienekö nokimaa-alue. Koska paikka oli jo suurimmaksi osaksi tuhoutunut (tietyöt ja tulvat), ei kaivauksen laajentamista ja jatkamista paikalla pidetty tarpeellisena.

Helsinki 27.3.1972

*Pekka Sarvas*  
Pekka Sarvas

- 1) Sijainnista ja omistussuhteista ks. Pekka Sarvaan kertomusta "Kemijärvi Luusua - Neitilän esihistoriallinen asuinpaikkar ryhmä" topografisessa arkistossa.

# KEMIJÄRVI LUUSUA NEITILÄ 7

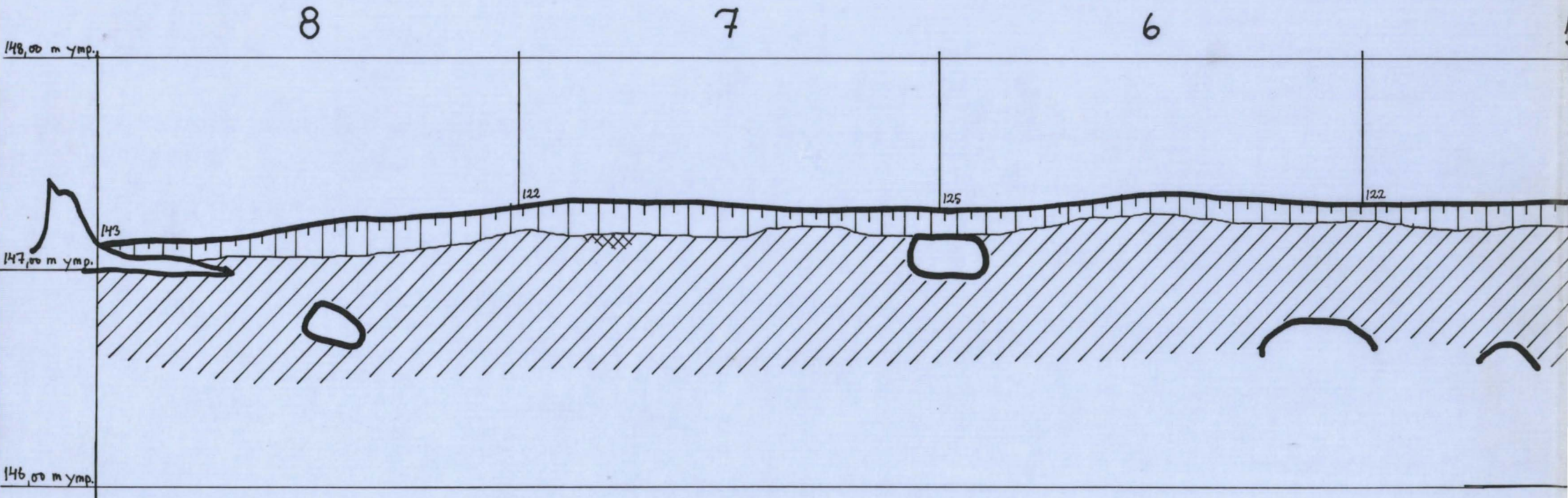
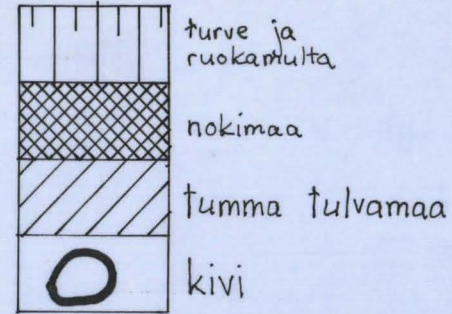
P. Sarvas 1964

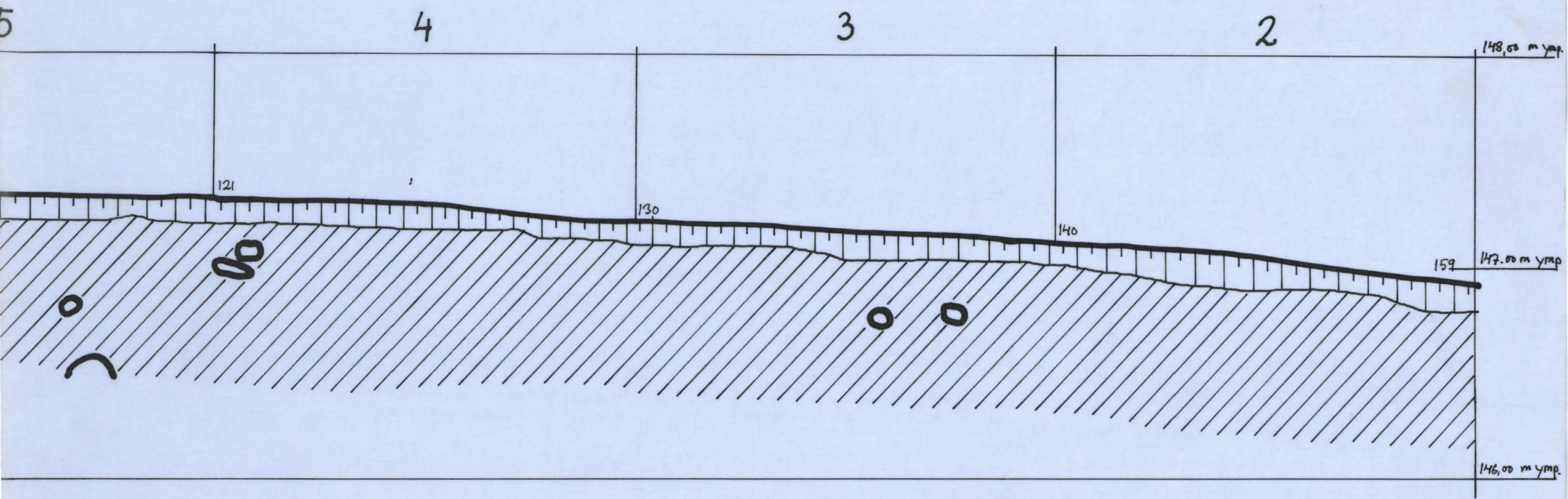
itä-länsi-suuntaisen koeojan eteläseinämän profiili

1:25

kp = 155 = 146,98 m ymp.

kertomuksen liite n:o 1





KEMIJÄRVI LUU-  
SUA NEITILÄ 7



f. 35901

NEITILÄ 7 KIVIKAUTINEN ASUINPAIKKA KEMIJOEN JA TIEN  
VÄLISSÄ. KUVA LUOTEESTA.