

M

NEITILÄ 1a

kaiv. kert. 1964

Anja Sarvas

1

Neitilä 1a, 1964, kaivauskertomus

Kunta: Kemijärvi

Kylä : Luusua

Talo : Neitilä

Omistaja: Viljo Alaluusua, os. Luusua, Itäranta

Kertomukseen liittyvät:

karttaliitteet 1-7

valokuvat *sp. 29962-65*

löydökset KM 16489:1-199

Neitilä 1a:n kivikautinen asuinpaikka sijaitsee Kemijoen itärannalla, Neitilän talon alapuolella jokirannassa sijaitsevalla pienellä tasanteella. Paikan tarkempi sijainti selviää yleiskartasta 1:4000, joka on liitteenä Pekka Sarvaan kaivauskertomuksessa Neitilä 1:n kivikautisesta asuinpaikasta top. arkistossa.

Kaivausalue on kuvattu pintakartassa (liite 1) ja kuudessa tasokartassa (liitteet 2-7).

Vaakitusluvut kartoilla osoittavat kivien yms. syvyyden. Kaivausruutujen nurkkiin merkityt luvut ovat maan pinnan ja eri kaivaustasojen vaakituslukuja.

Vaakitusten kiintopisteeksi valittiin kaivausalueen välittömässä läheisyydessä oleva rajakivi, jonka lukema koneelta oli 151. Kiintopisteen korkeudeksi saatiin 147,37 m ymp, vaakittuna Neitilän pumppuaseman pielessä olevasta Kemijoki Oy:n tarkkavaakituspisteestä.

Kaivaus suoritettiin seuraavassa järjestyksessä: Aluksi kaivettiin alue, joka käsitti ruudut K:7-10, I:7-10 ja puolet ruudusta H:8. Myöhemmin avattiin ruudut K:6, I:6 ja puolet ruuduista H:6 ja H:7. Kaivausala käsitti näin ollen kaksi suorakaiteen muotoista aluetta, jotka olivat v. 1962 kaivetun koeojan kummallakin puolella.¹⁾ Toinen alue oli kooltaan 6x5 m ja toinen alue 3x4 m. Yhteensä kaivettiin 42 m².

Alue kaivettiin seitsemässä kerroksessa.

Kaikista ruuduista löytyi heti paksuhkon turvekerroksen alta kvartseja ja ruuduista H:8, I:8 ja K:8 myös keramiikkaa. Maa oli kauttaaltaan voimakkaan ruskeanpunaista, mikä lienee melko yleinen ilmiö Luusuassa. Paikoin tämä ruskeanpunainen kerros oli hyvin ohut ja sen alta paljastui joko savi tai soransekainen hiesu (ks. tarkemmin liitteistä 2-7). Noki- ja punamaata havaittiin pieninä, hajallaan olevina läiskinä joka kerroksessa. Neljännessä kerroksessa tuli ruudussa K:7 esiin pieni liesikiveys (kuva 3 ja liite 5), jonka ympärillä oli nokimaata. Samasta kerroksesta, ruudusta I:7 löytyi pieneltä alalta runsaasti kampaileimaisia saviastianpaloja ja ruudusta I:10 pieni sädekiviliuskeinen taltta (pl. 185, liite 5). Löydöksiä, jotka pääasiallisesti käsittävät kvartsi-iskoksia ja kvartsiesineistöä, tuli melko tasaisesti koko kaivausalueelta.

Löydökset on luetteloitu ruuduittain ja kerroksittain.

¹⁾ Ks. P. Sarvaan kert. Top. ark:ssa (Neitilä 1a v. 1962), jossa kartta profiilista

Löydöstilasto:

kvartsi-iskoksia	560 kpl
kvartsiesineitä	38 "
vuorikristalli-iskoksia	4 "
kvartsikeratofyyri-iskoksia	2 "
kvartsiittiesineitä	2 "
pii-iskoksia	1 "
piiesineitä	2 "
liuskeiskoksia	23 "
liuske-esineitä	1 "
liuske-esineiden katkelmia ja teelmiä	3 "
verkon painoja	1 "
saviastianpaloja (kampa- ja asbesti- keramiikkaa)	153 "
luunsiruja	

Neitilä 1a:n kaivaus suoritettiin heinäkuussa 1964.

Piirtäjäapulaisenani toimi fil.yo. Aimo Kehusmaa.

Helsingissä, marraskuun 25 pnä 1964

Anja Sarvas
Anja Sarvas, fil.yo.

KEMIJÄRVI LUUSUA NEITILÄ 1a

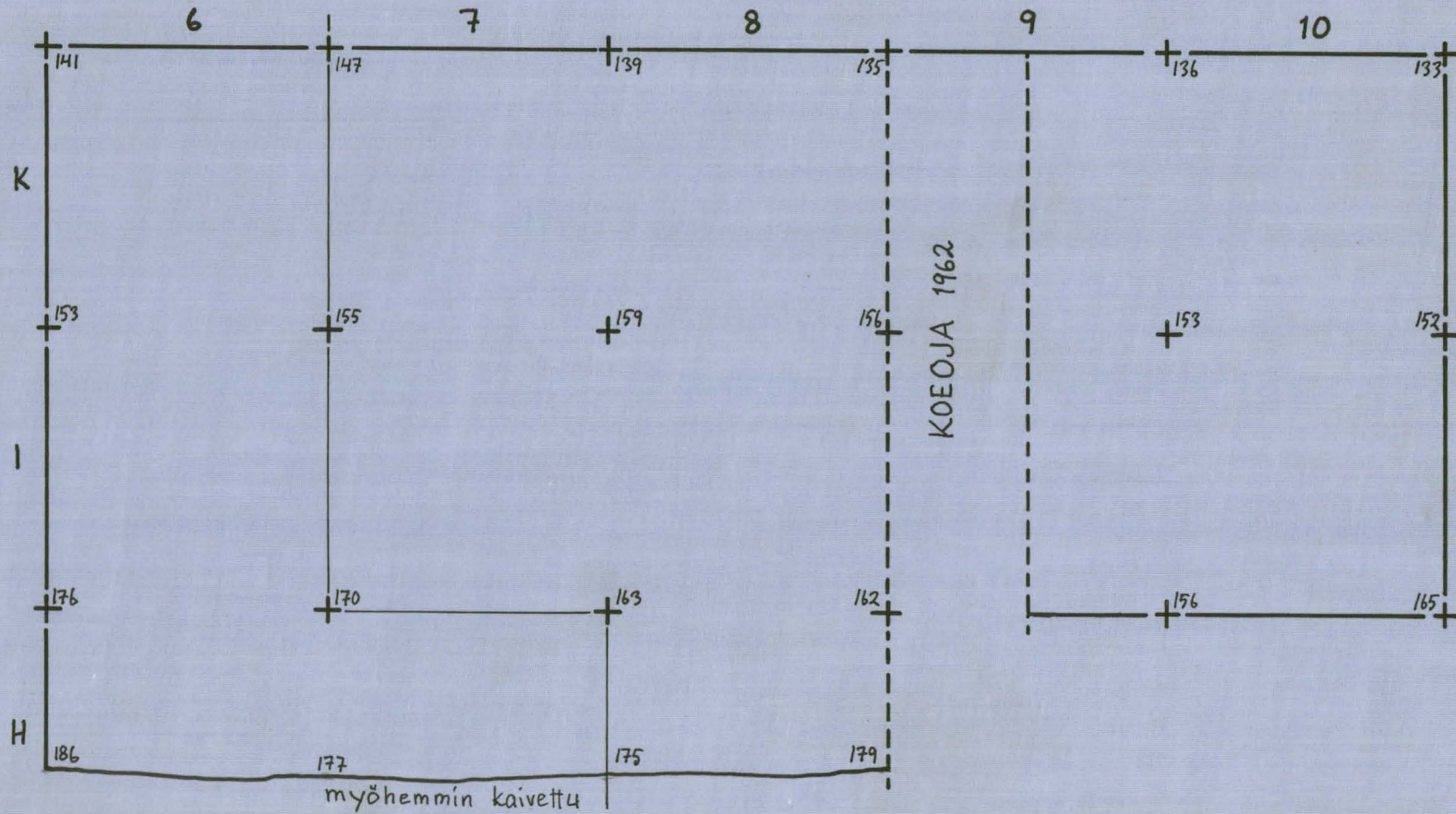

Anja Sarvas 1964

pintakartta

1:50

kp= 151 = 147,37 m ymp.

kaivauskertomuksen liite n:o 1.



KEMIJÄRVI LUUSUA NEITILÄ 1a

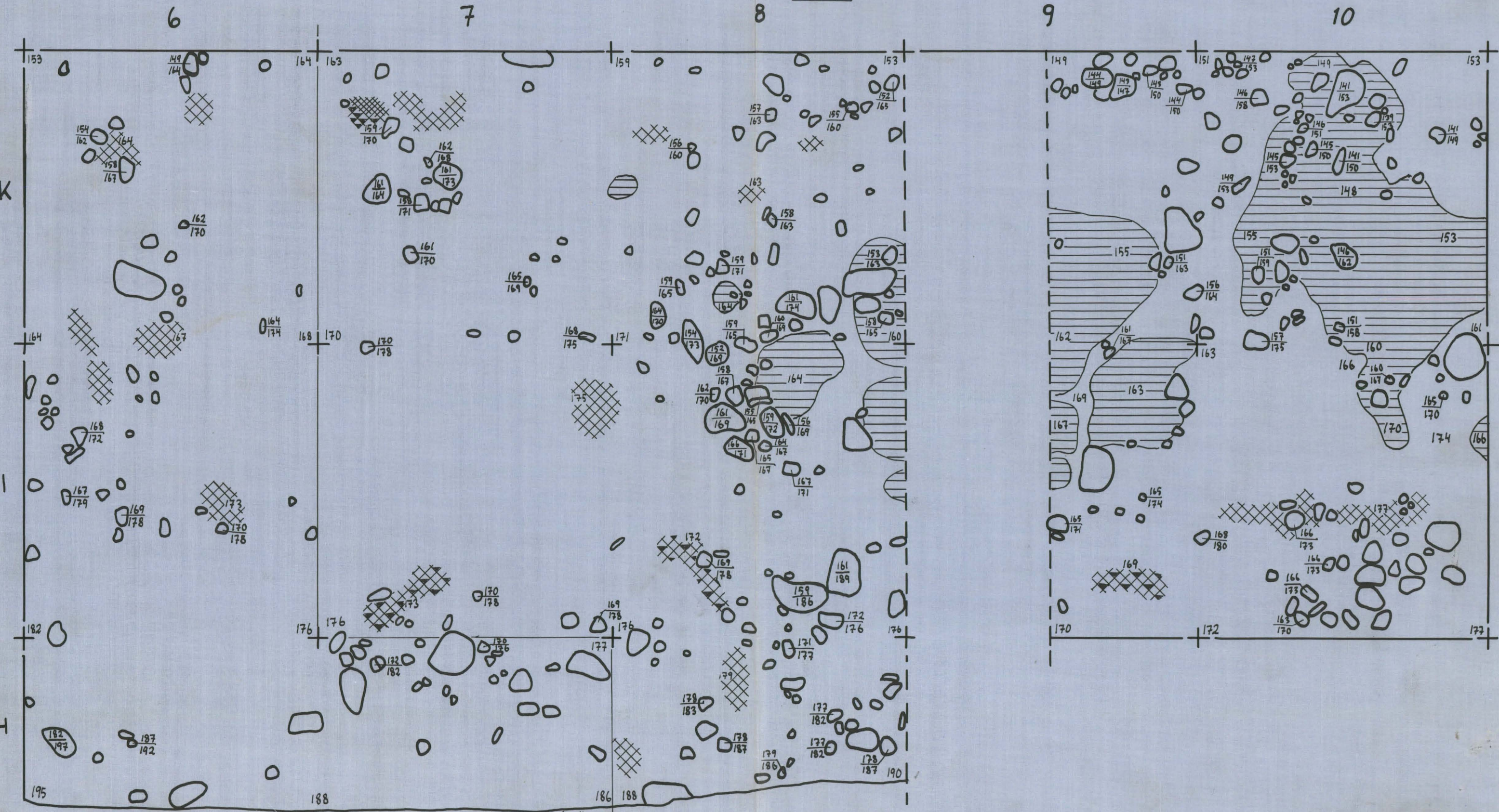
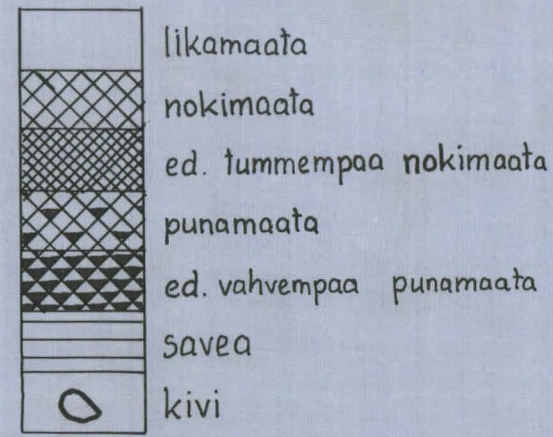
Anja Sarvas 1964

taso 1

1:25

kp=151= 147,37 m ymp.

kaivauskertomuksen liite n:o 2.



myöhemmin kaivettu

KEMIJÄRVI LUUSUA NEITILÄ 1a

Anja Sarvas 1964

taso 2

1:25

kp=151=147,37 m ymp.

kaivauskertomuksen liite n:o 3.

	likamaata
	hiililäiskä
	nokimaata
	punamaata
	soran sekaista hiesua
	savea
	kivi

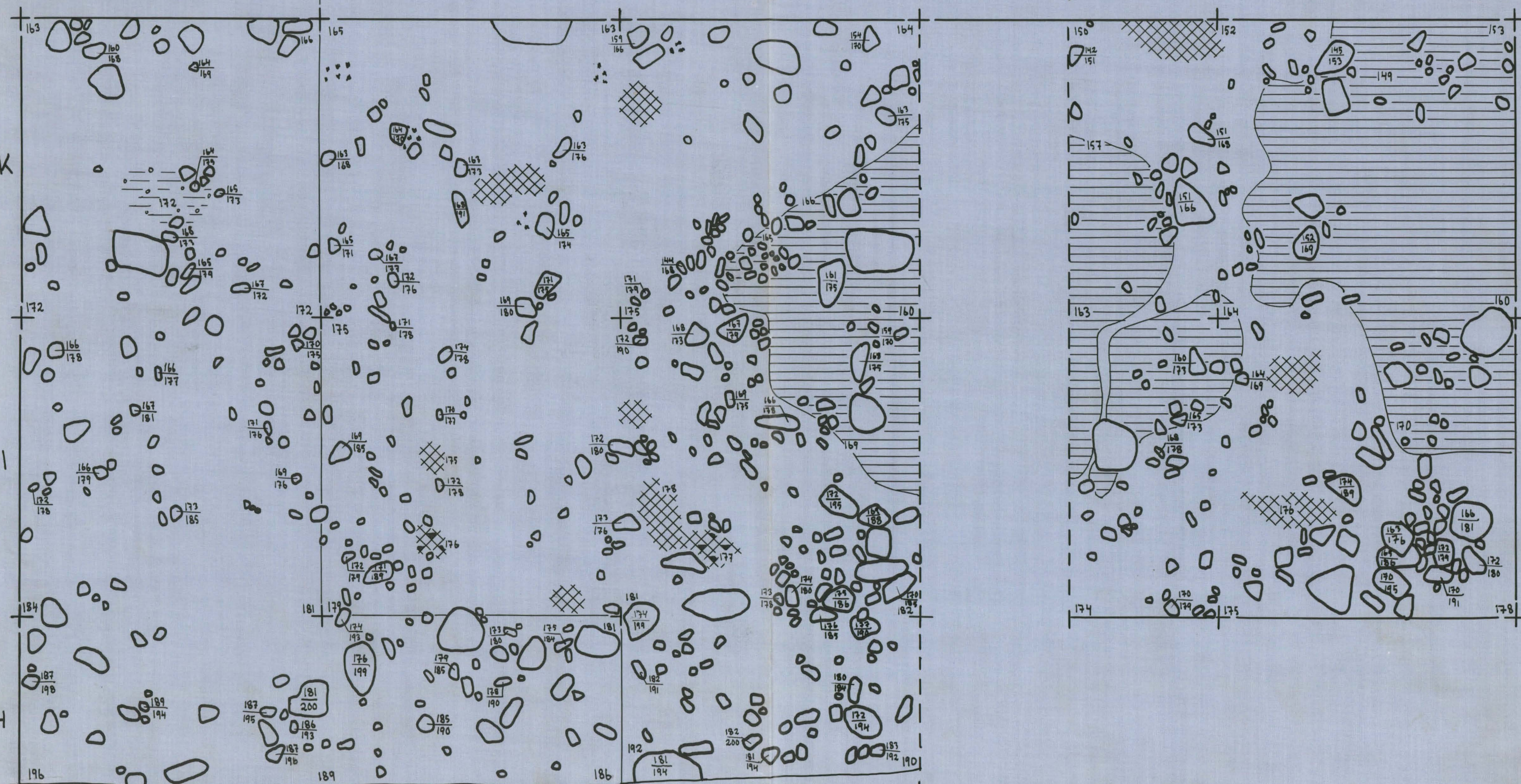
6

7

8

9

10



myöhemmin kaivettu

KEMIJÄRVI LUUSUA NEITILÄ 1a


Anja Sarvas 1964

taso 3

1:25

kp= 151 = 147,37 m ymp.

kaivauskertomuksen liite n:o 4.



myöhemmin kaivettu

KEMIJÄRVI LUUSUA NEITILÄ 1a

Anja Sarvas 1964

taso 4

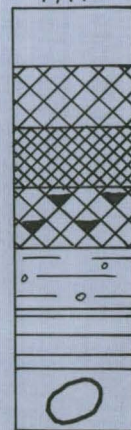
1:25

kp= 151= 147,37 m ymp.

kaivauskertomuksen liite n:o 5



alue, jolta runsaasti kampakeraamista keramiikkaa



likamaata

nokimaata

ed. tummempaa nokimaata

punamaata

soran sek. hiesua

savea

kivi

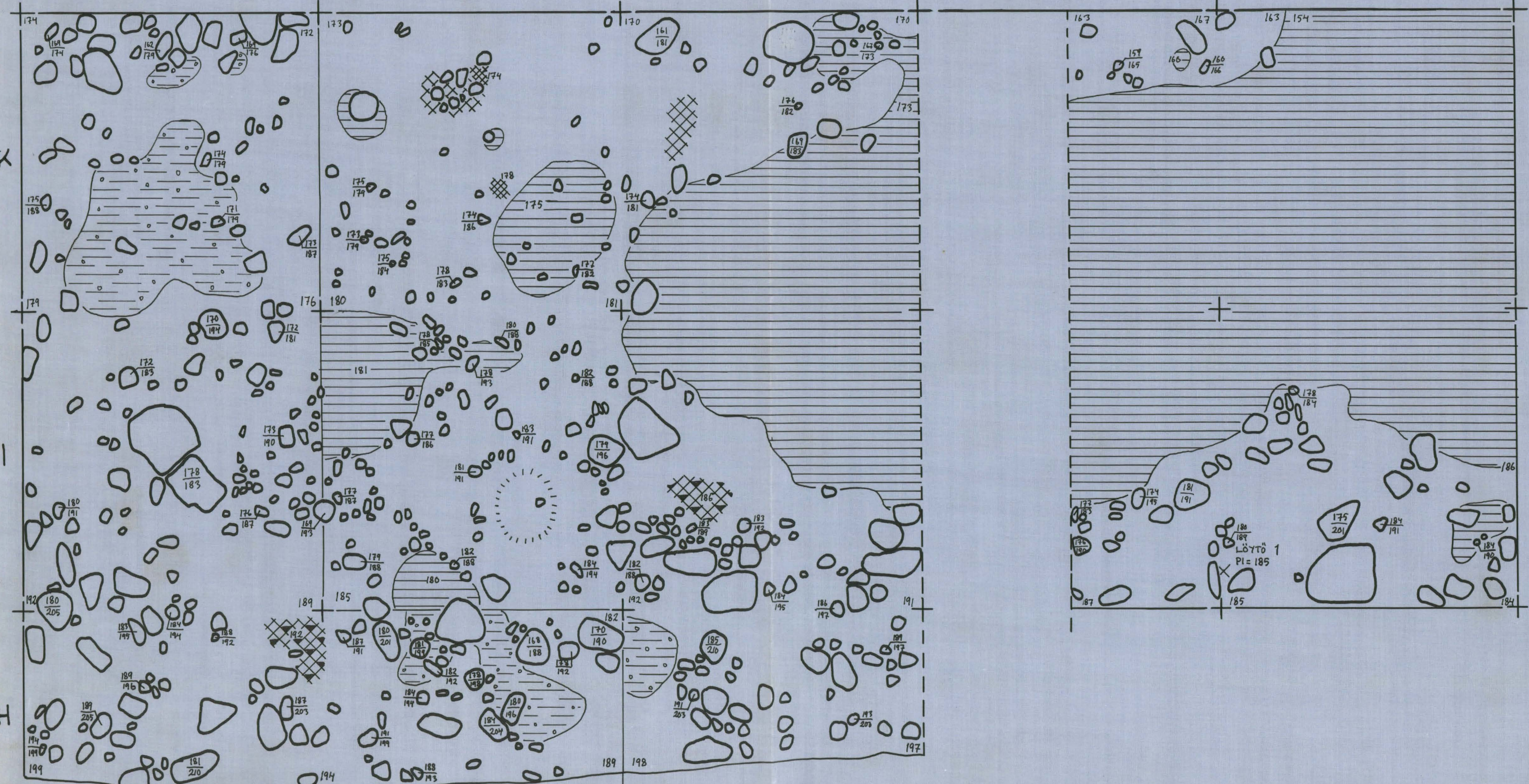
6

7

8

9

10



myöhemmin kaivettu

LÖYTÖ 1
PI= 185

KEMIJÄRVI LUUSUA NEITILÄ 1a

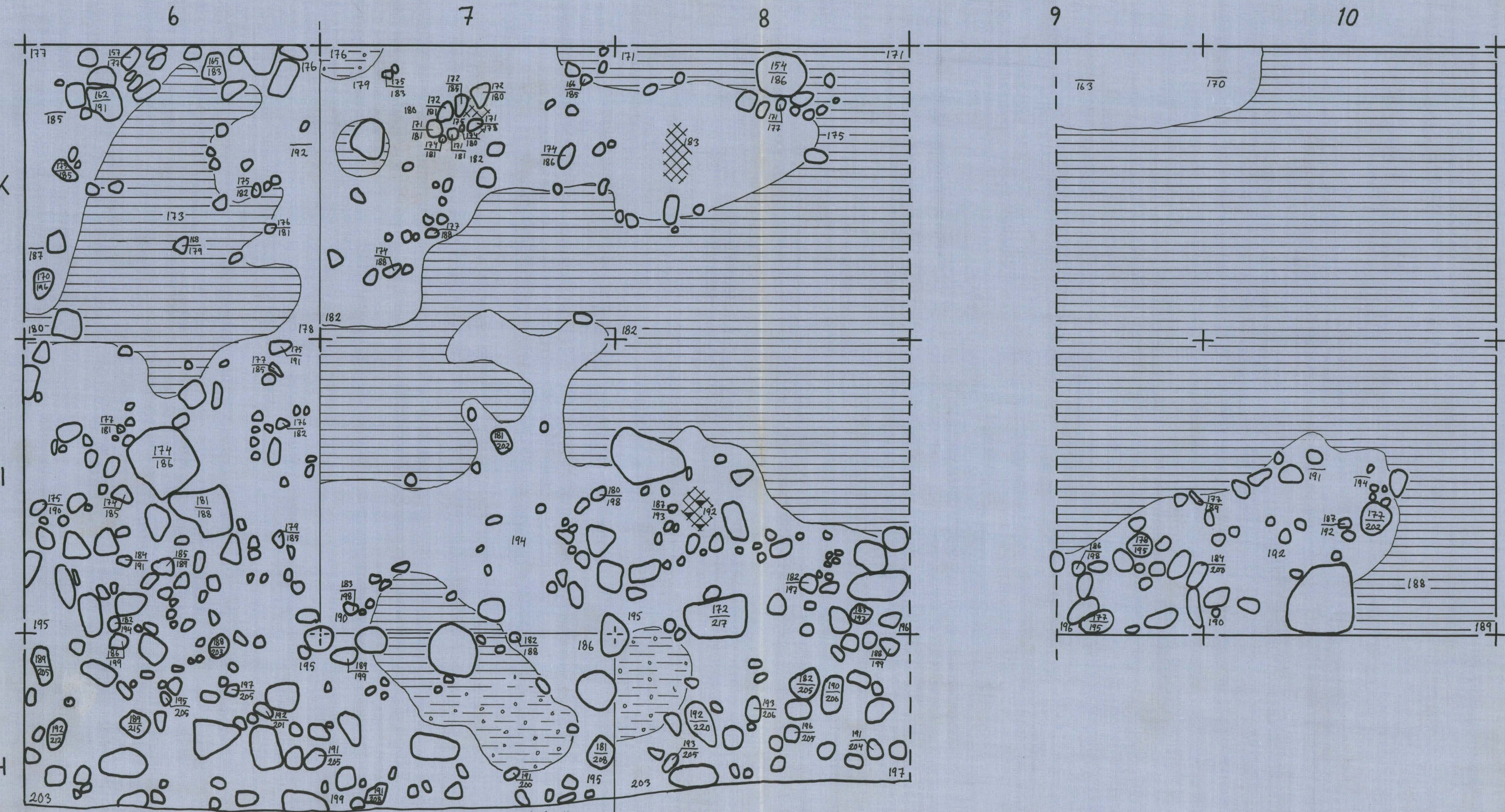
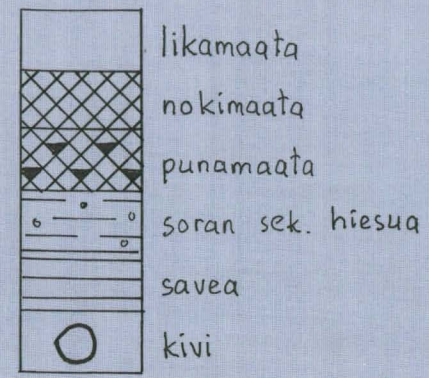
Anja Sarvas 1964

taso 5

1:25

kp=151=147,37 m ymp.

kaivauskertomuksen liite n:o 6



myöhemmin kaivettu

KEMIJÄRVI LUUSUA NEITILÄ 1a


Anja Sarvas 1964

taso 6

1:25

kp= 151 = 147,37 m ymp.

kaivauskertomuksen liite n:o 7



Neitilä 1a



Kuva 4.

Kivikkoa runduissa J:8
ja K:8, enillä on
ensimmäinen taso.

f. 29965

Neitilä 1a

Kuva 1



Ruudut K: 7-8, J: 7-8 ja
H: 8 ensimmäinen taso.

f. 29962

Kuva 2



Ruudut K: 9-10 ja J: 9-10
ensimmäinen taso.

f. 29963

Kuva 3



dienkiveys ruudussa K: 7,
H. kerroksessa. dielden ym-
päriellä näkygy tummempana
urttimaata.

f. 29964