

KEMIJÄRVI LUUSUA NEITILÄ 3

Kivikautisen asuinpaikan koekaivaus.

Pekka Sarvas 1962.

Kemijärvi Luusua Neitilä 3.

Kivikautisen asuinpaikan koekaivaus v.1962.¹⁾

Löydöt on luetteloitu numeroilla KM 15670:1-32.

Kertomukseen liittyy profiilikartta.

Kiintopisteeksi valittiin rinteessä oleva maakivi, jonka korkeus oli 146.66 m ymp.

Kesällä 1962 kaivettiin Neitilä 3 nimetylle asuinpaikalle koeoja (K:1-8) itä-länsi-suunnassa. Rinne paikalla viettää melko jyrkästi kohti Kemijokea. Kulttuurikerros oli hienojakoista punertavaa savihietaa, josta löytyi tasaisesti kvartseja, kivilaji-iskoksia, palanutta luuta. Ruudusta K:3 tuli saviastianpaloja ja liusketaltoa. Ruudun K:1 vierestä aivan tulvavesirajasta löytyi kivikirves KM 15670:32. Kulttuurimaan alta paljastui puhdasta soraa, jossa havaittiin muutamia pieniä likamaaläiskiä.

Helsinki 23.3.1972

Pekka Sarvas
Pekka Sarvas

1) Tarkemmat tiedot paikan sijainnista ja omistussuhteista on ilmoitettu Pekka Sarvaan kertomuksessa "Kemijärvi Luusua - Neitilän esihistoriallinen asuinpaikkaryhmä", joka on top. arkistossa. Paikalla on Anja Sarvas suorittanut kaivauksen v.1964; ks. top. arkistossa olevaa kaivauskertomusta.

KEMIJÄRVI LUUSUA NEITILÄ 3

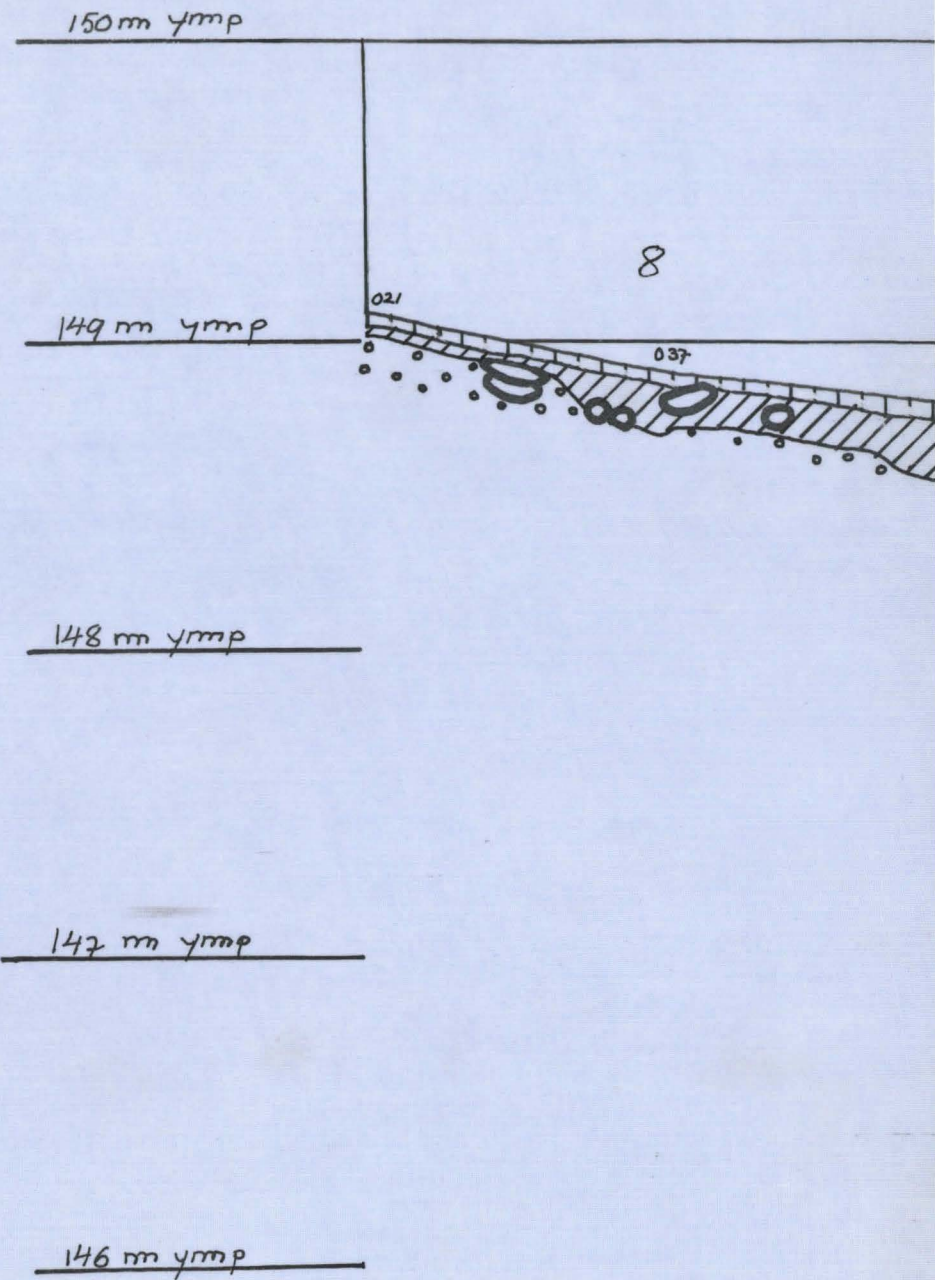
P. Sarvas 1962

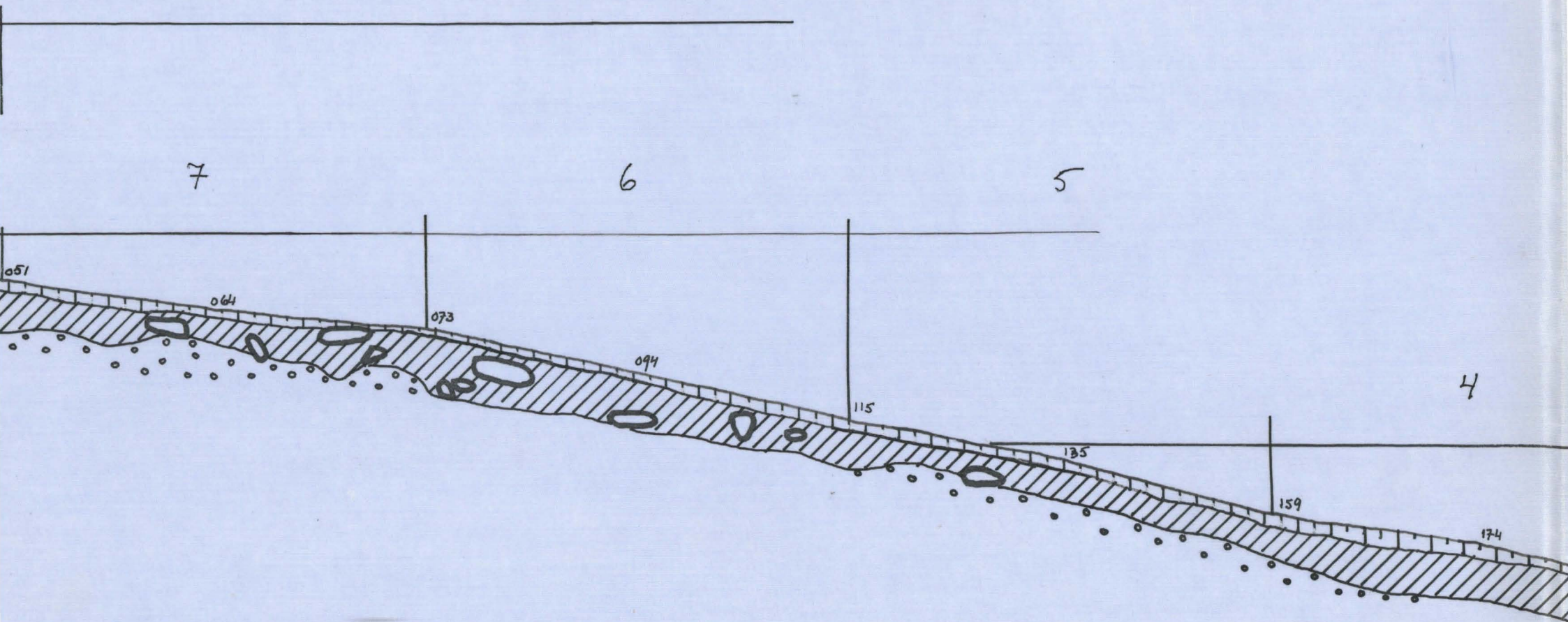
Itä-länsi-suuntaisen koeojan eteläseinä

1:25

$k_p = 262 = 146.66$ m ymp.

kertomuksen liite n:o 1





150 m ymp

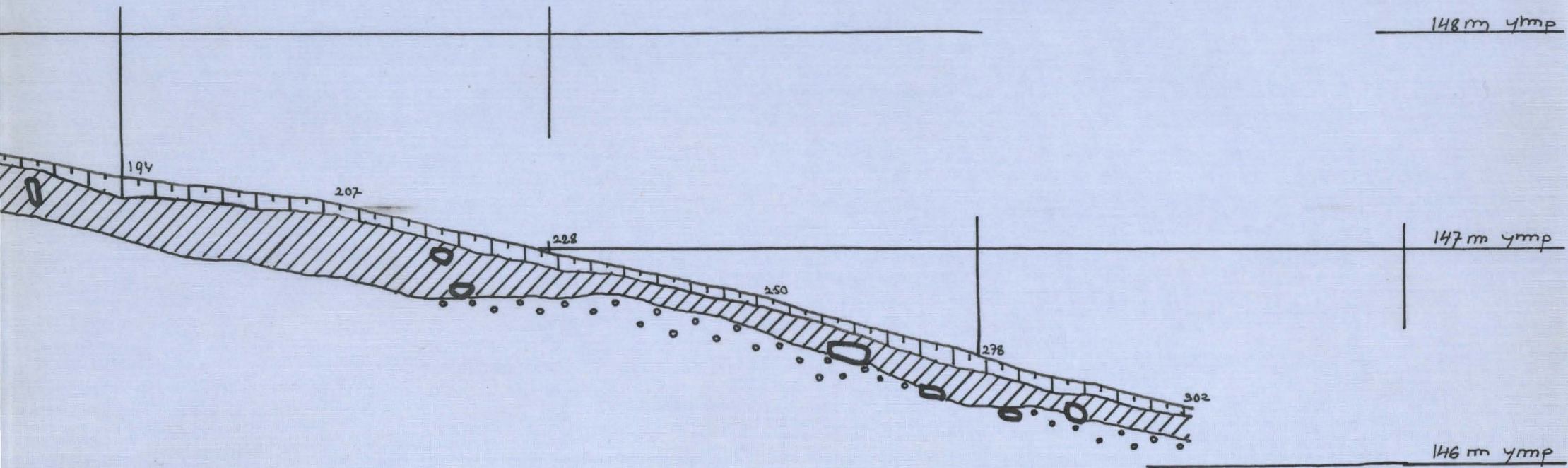
149 m ymp

3

2

1

148 m ymp



146 m ymp