

KEMIJÄRVI LUUSUA NEITILÄ 1a

Kivikautisen asuinpaikan koekaivaus.

Pekka Sarvas 1962.

Kemijärvi Luusua Neitilä 1a.

Kivikautisen asuinpaikan koekaivaus v.1962.¹⁾

Löydöt on luetteloitu numeroilla KM 15669:319-348.

Kertomuksen liitteet: profiilikartta ja valokuvataulu, jossa kopiot negatiiveista 35892-35893.

Kiintopisteeksi valittiin rinteessä oleva maakivi, jonka korkeus oli 147.39 m ymp.

Kesällä 1962 kaivettiin Neitilä 1-nimisestä asuinpaikasta noin 80 m jokivartta alaspäin sijaitsevaan loivas-
ti jokea kohti viettävään rinteeseen itä-länsi-suuntainen
koeja (K:2-9). Heti jokirannasta tuli vastaan kvartsia ja
jonkun ajan kuluttua koejan keskiruuduista (K:5-6) piinuo-
lenkärjen katkelma ja keramiikkaa. Löydöt olivat heti tur-
peen alla. Alimmista ruuduista löytyi pohjakivikon yläpuo-
lelta runsaasti kvartsi-iskennäisiä ja lisäksi havaittiin
selvästi alustalle asetettu "alasinkivi", jonka alapuoli
oli kulunut jo iskuista koveraksi. Itse kulttuurimaa oli
savensekaista vahvasti punaista hiekkaa. Tämä kerros ulot-
tui aivan jokirantaan asti (ks.liite). Alimmissa ruuduissa
oli pohjamaa hienojakoista hiekkaa, ylemmissä ruuduissa taas
savea. Raja kulttuurimaan ja pohjamaan välillä oli erittäin

1) Tarkemmat tiedot paikan sijainnista ja omistussuhteista on ilmoitettu Pekka Sarvaan top.arkistossa olevassa kertomuksessa "Kemijärvi Luusua - Neitilän esihistoriallinen asuinpaikkaryhmä" Paikalla on Anja Sarvas v.1964 suorittanut kaivauksen; ks. top.arkistossa olevaa kertomusta.

selvä eikä pohjamaasta saatu talteen ainuttakaan löytöä.

Helsinki 22.3.1972

Pekka Sarvas
Pekka Sarvas

KEMIJÄRVI LUUSUA NEITILÄ 1a

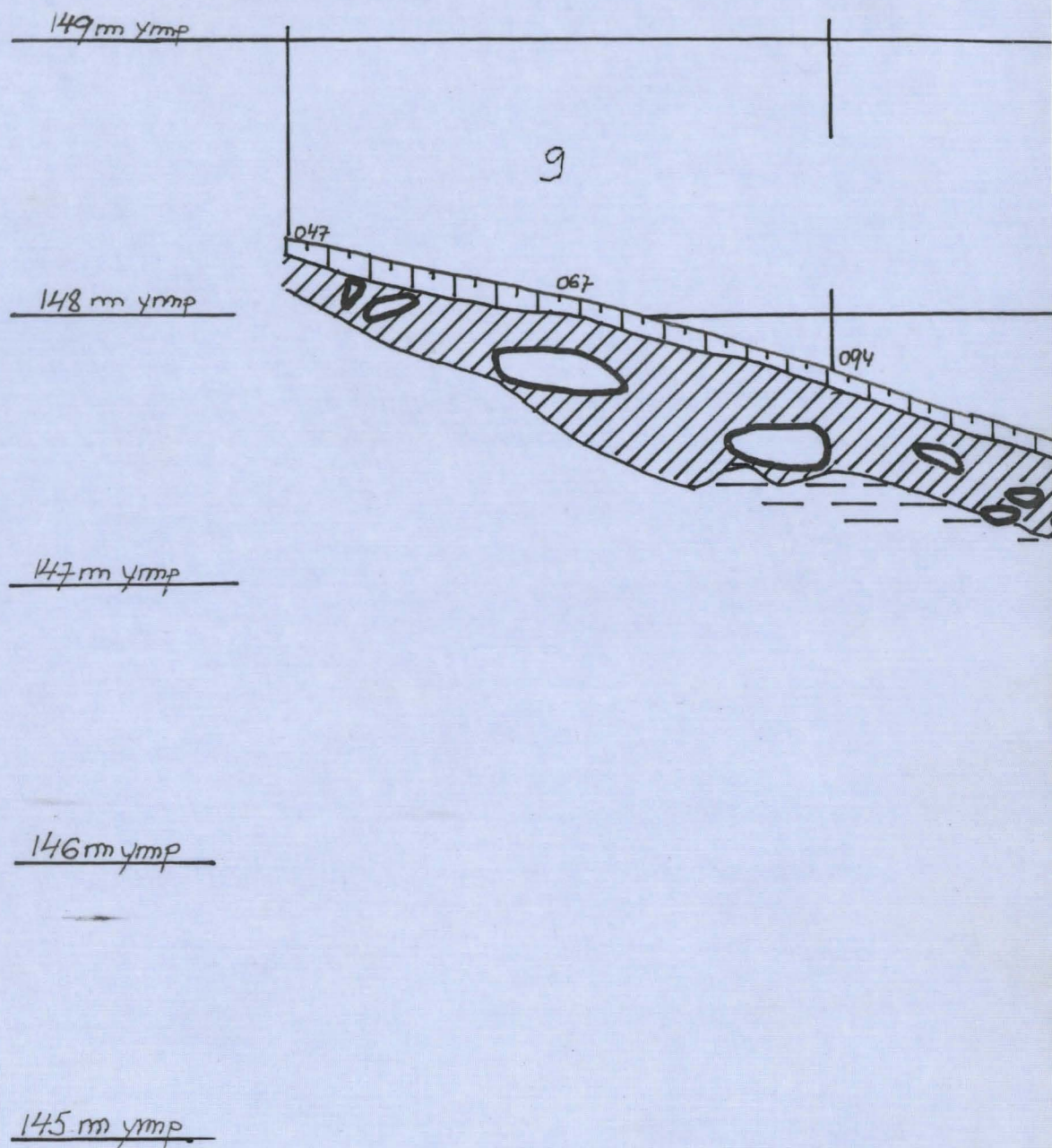
P. Sarvas 1962

Itä-länsi-suuntaisen koeojan eteläseinä

1:25

Kp = 134 = 147.39 m ymp.

kertomuksen liite n:o 1

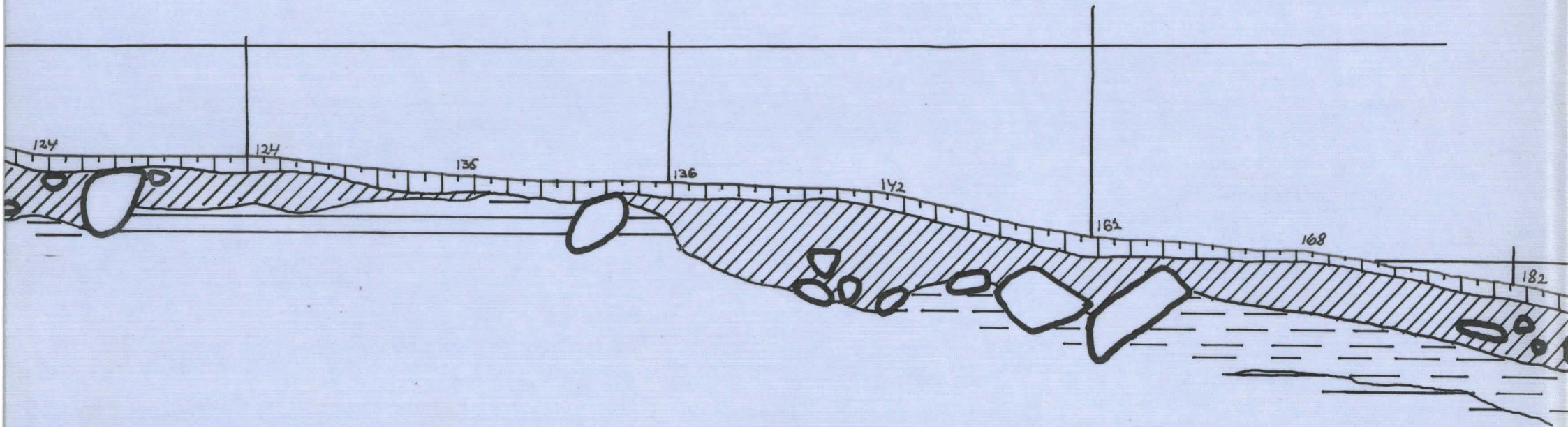


8

7

6

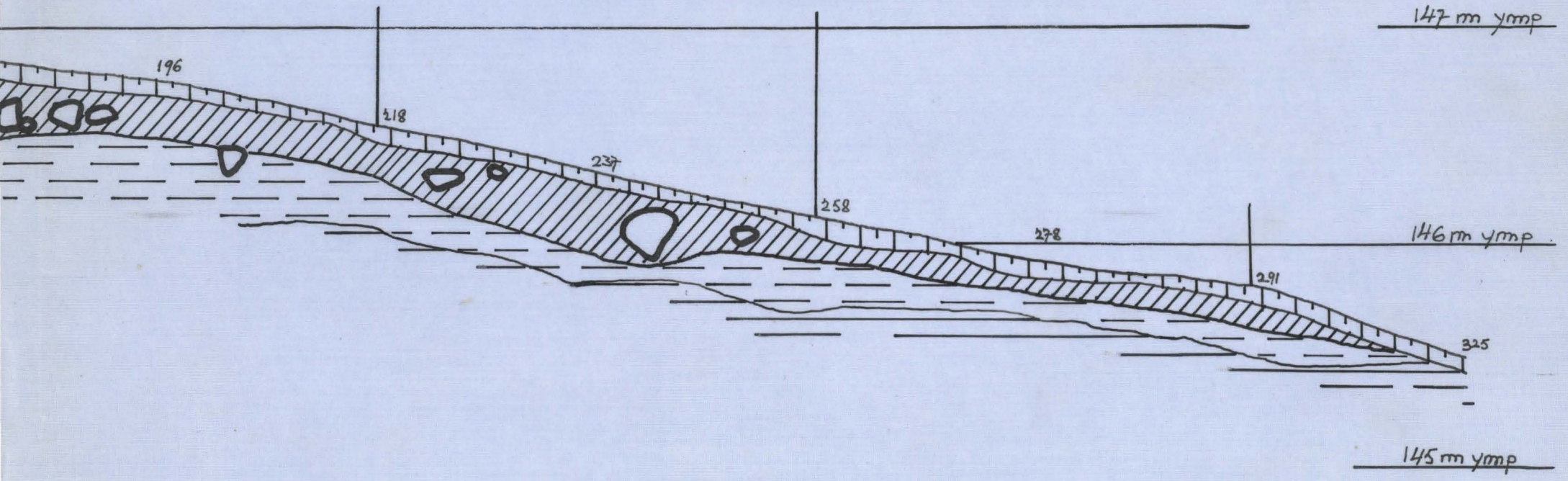
5



4

3

2



KEMIJÄRVI LUUSUA NEITILÄ 1a



KOEJAA AVATAAN. OJAN
SUUNTA ON ITÄ-LÄNSI.
KUVA IDÄSTÄ.

f. 35892



KOEJASTA PALJASTUNUTTA
"KIVEYSTÄ". KUVA KAAKOSTA.

f. 35893