

KEMIJÄRVI LUUSUA HIETALAHTI 2

Kivikautisen asuinpaikan koekaivaus.

Pekka Sarvas 1962.

Kemijärvi Luusua Hietalahti 2.

Kivikautisen asuinpaikan koekaivaus 1962.

Maanomistaja Aapi Kelloniemi, os. Luusua.

Rek.n:o 45.

Paikan sijainti näkyy top.kartalla 1:20000 n:o 3632 05 (Oinlunganniemi, painettu 1967), koord. x = 7380 60, y = 514 10.

Löydöt KM 15667:359-373.

Kertomukseen liittyy kaksi karttaa.

Kiintopisteenä käytettiin rantatörmällä ollutta maakiveä, jonka korkeus vaakittuna Hietalahti 1 kivikautisen asuinpaikan kiintopisteestä (149.05 m ymp) oli 147.76 m ymp.

Suorittaessaan kesällä 1962 Hietalahti 1-nimisen kivikautisen asuinpaikan kaivausta Kemijärven Luusuan kylässä, teki allekirjoittanut koekaivauksen noin 600 m Hietalahti 1 länteen sijaitsevalla Hietalahti 2 nimetyllä paikalla, josta löytyi melkoisesti kvartseja tulvarajan kohdalta. Paikka oli etelänpuoleisella hiekkaisella rantatörmällä, jota pohjoisessa rajoitti kapea metsävyöhyke. Sen takan alkoi suomaasto.

Paikalle kaivettiin kaksi koeojaa, 1 ja 2 (ks. liitteet 1,2) poikittaisesti rantaviivaan nähden. Niistä ei kuitenkaan löytynyt juuri mitään (joitakin kvartseja), joten on syytä olettaa varsinaisen asuinpaikan aikojen kuluessa huuhoutuneen veteen.

Helsinki 30.3.1972


Pekka Sarvas

KEMIJÄRVI LUUSUA HIETALAHTI 2


P. Sarvas 1962

koeoja 1:n itäseinän profiili

1:25

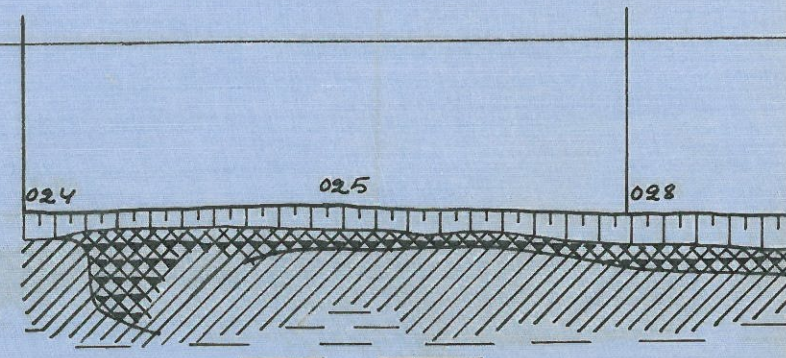
kp=189 = 149,05 m ymp.

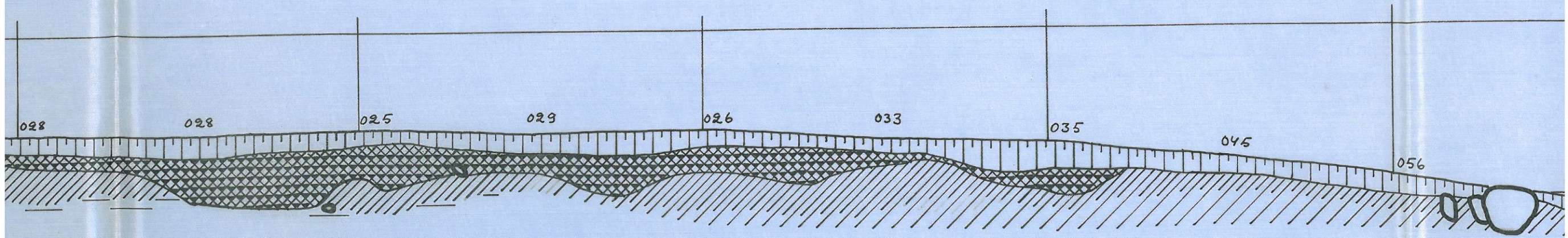
kertomuksen liite n:o 1

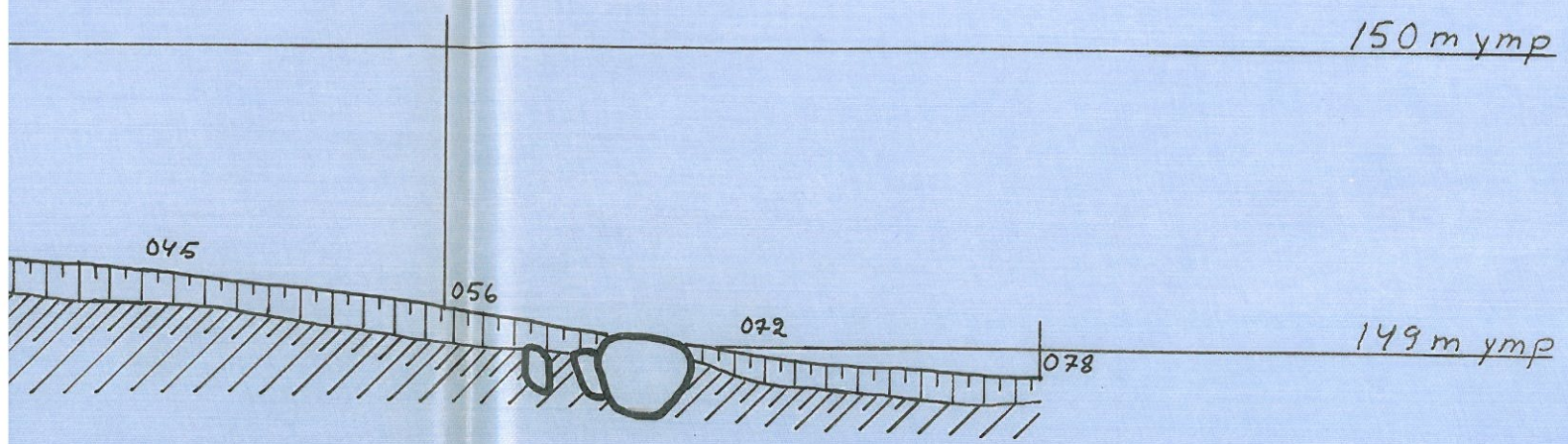


150 m ymp

149 m ymp







148 m ymp

KEMIJÄRVI LUUSUA HIETALAHTI 2

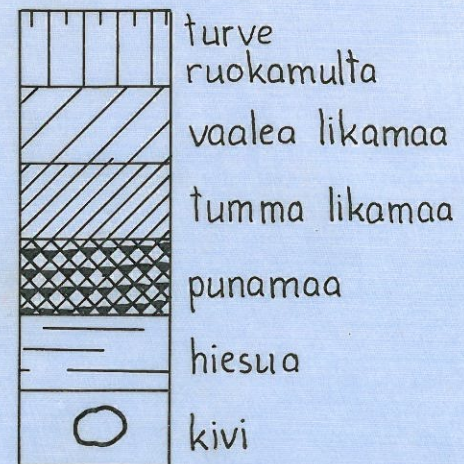
P. Sarvas 1962

koeoja 2:n itäseinän profiili

1:25

kp=189 = 149,05 m ymp.

kertomuksen liite n:o 2



150m ymp

149m ymp

