

Omistussuhteet kuten Anttila I:n.

KM 14344:122-211

Karttaliitteet: 1-8
Valokuvat Anttila I:ssä

Anttilan asuinrakennuksen ja aitan väliltä, joen törmällä kulkevalta polulta oli Anttilan isännän Ilmari Schroderuksen mukaan Matti Ollila löytänyt keihäänkärjen, jossa oli ollut vastakkaiset sahateräkoristelut (liite 2, löytökohta 5). Samaten hän itse kertoi löytäneensä ojaa kaivaessaan tulisijan (liite 2, löytökohta 6). Talon viereiseltä heinäpellolta havaittiinkin runsaasti kvartsi-iskoksia.

Aitan ja asuinrakennuksen väliin kaivettiin 1 m leveä koeoja, josta aitan puoleisessa päässä kaivettiin kohtisuoraan poikki törmän jokeen toinen oja. Tätä hieman laajennettiin (liitteet 1-3)

Maastollisesti asuinpaikkaa pohjoisessa suojaa loivasti kohoavan peltoaukeaman takana joukko jyrkkiä rantaterasseja (liite 4).

Vaakitus suoritettiin kuten Anttila I:ssäkin. Kaivausalueen kiintopisteenä käytettiin pellon länsireunassa olevaa n. neliöjalan suuruista maakiveä, johon hakattiin merkiksi ympyrä.

Alueella kasvoi yleisiä nurmikasveja sekä koivua ja tuomea.

Maaperäkerrokset esim. ruudun III:14 eteläseinässä: turve 5, harmaa hieta 4, vaalean ruskea hieta 10 sm. Tämän alapuolelta hiekka muuttui harmaan vihertäväksi hiesuksi. Kaivettaessa paljastui yleensä turpeen alta puna- ja nokilaikkuista, luonnostaan kivetöntä ruskeaa hietaa. Aivan heti turpeen alta ja itse turpeesta poimittiin useammat kvartsit. Kiviä oli myös pintakerroksessa, mutta ne olivat ilmeisesti kaikki liesistä: nokeentuneita, palaneita ja särkyneitä.

Kaivausalueen ympäristöön kaivettiin seuraavat koekuopat: (liite 3)

Koekuoppa 11: humus 10 sm, alla harmahtava hiesu.

Koekuoppa 12: 5 sm vahvan turpeen alla iso painokivi (14344:211) ja palaneita kiviä.

Koekuoppa 14: peltomaata.

Anttilan asuinrakennuksesta pohjoiseen seuraavalta ylemmältä terassilta tavattiin tieleikkauksesta epämääräisiä kulttuurikerroksen merkkejä.

Asuinrakennuksesta itään navetan yms. talousrakennusten takaisesta pellostosta poimittiin useita kvartseja ja palaneita luun siruja. Vrt. valokuvaa 18, jossa oikeanpuolimmaisesta rakennuksesta, siis talousrakennuksesta oikealle aina kuvassa näkyvään noroon saakka näitä löytöjä tehtiin ja jonne saakka siis asuinalue jatkui.

Yht. kaivettiin n. 85 m²

Lisälöytöjä

Tila: tm 12^b+Vm^b

Om.: Kalle Mikkonen

Os.: Juujärvi

KM 14344:212


Noron toiselta puolelta joko samalta terassilta, missä Anttila II:nki alue on taikka ylemmältä lienee mv. Kalle Mikkonen löytänyt museoon lahjoittamansa kivistä kirveen. Hän oli tavannut sen peltotöissä traktorilla vanhaa hevoskynnä muokatessaan (ks. verifikaatit).

Mikkosen puolelle ensimmäiselle terassille rajapyykistä 1 noin 15 m koilliseen kaivettiin koekuoppa 10. Tässä peltomaassa oli jokunen rapautunut kivi, mutta ruskealaikkuisessa hiedassa ei ollut mitään erityistä kulttuurimaan väriä. Muualtakaan ympäristöstä ja Mikkosen pelloilta ei tavattu etsiskelyistä huolimatta asuinpaikkaan viittaavia merkkejä.

Helsingissä toukokuun 5 p:nä 1959

Jaakko Sarkamo

Kemijärvi Juujärvi Anttila II
Kaivausalueen yleiskartta
Mitta 1:500 J. Sarkamo 1957
Liite 3




□ koe11

□ kp

□ koe13

□ koe14

□ koe12



← Kemijoki

85%

85%

100%

100%

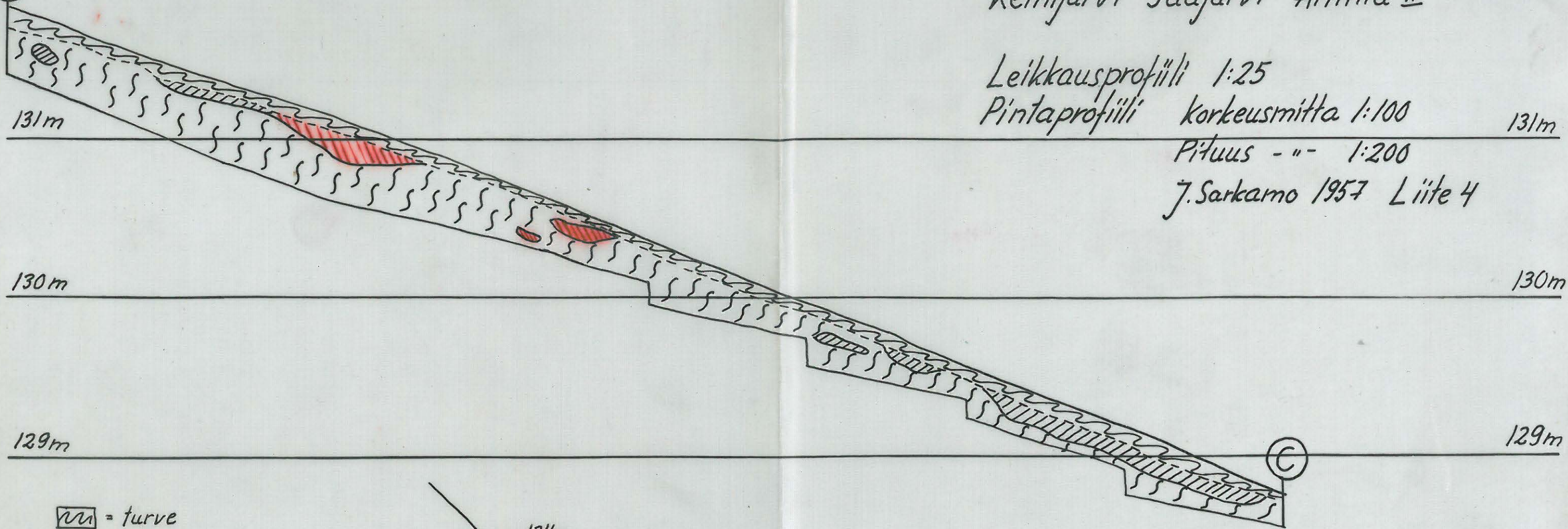
Kemijärvi Juujärvi Anttila II

Leikkausprofiili 1:25

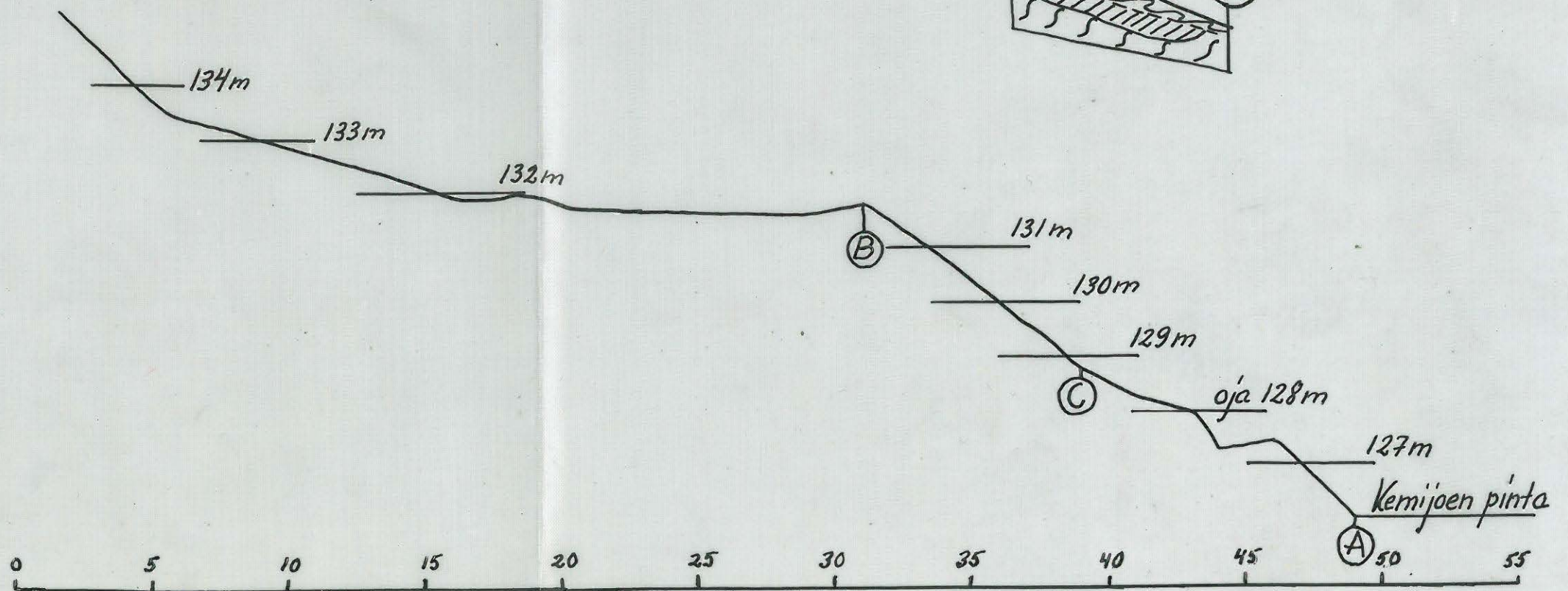
Pintaprofiili korkeusmitta 1:100

Pituus - " - 1:200

J. Sarkamo 1957 Liite 4




- m = turve
- /// = likamaa
- = punainen hiikka
- sss = vaalea hiikka



Komissari Jussari Anttila II
Sotakorkeus 1967 Liite 7.
Mittä 1:10

Liesi roudussa III: 23-24



Hemmijärvi Juvijärvi Anttila II
J. Sarkamo 1957. Liite 8.
Mitta 1:10

Lieni ruudussa III: 37 1.krs.

