

Kemijärvi, Lehtola, JATULINSAARI

Pitäjä: Kemijärvi

Kylä: Lehtola

Jatulinsaari, yhteismetsäaluetta.

KM 15492:1-745

Karttaliitteet 1-27

Valokuvat ff. 27832-63

Jumiskon/
Kemijärven ~~Kskanselällä~~ sijaitsevalla kahdella saarella on nimet Iso ja Pikku Jatulinsaari. Pienempi, idän puoleinen on vähäpätöinen soinen saareke, joka on osan vuotta vedenpinnan alapuolella, mutta suurempi on korkea, kivikkoinen ja jyrkkärinteinen sekametsää kasvava soikea (175 x 70 m) saari. Vain sen Kemijärven vedenpinnan vaihtelun takia osan aikaa pinnan alla oleva ranta-alue on loiva ja pensaikkoa kasvavaa. Korkean, kivikkorinteisen, moreenisen keskiosan läntinen rinne on hyvin jyrkkä kun taas itäinen rinne on loiva ja itärannalla on vallitsevana kasvillisuutena leppäpensaikko. Myös pohjoinen rinne on loivempi kuin eteläinen. Mantereelle saarelta on matkaa n. 500 m pohjoiseen ja 1200 m etelään.

Jatulinsaari on vanhastaan muinaistutkimuksen kannalta mielenkiintoinen. Jo Hj. Appelgren mainitsee sen v. 1882 julkaisussaan Muinaisjäännöksiä ja Tarinoita Kemin kihlakunnan itäisissä osissa, SMYA 1882 (ss. 33, 48, 80) kertoen siellä käyneensäkin. Saari liittyy erääseen Pohjois-Suomessa usein kuuluvista Laurukais-tarinoista. Maanpinnalle näkyviä kiinteitä muinaisjäännöksiä on kymmenkunta pientä selvästi erottuvaa painauma, hauturaa ("venäläis-hautaa", joita Appelgren arveli tulensijoiksi) sekä n. 5 m:n läpimittainen sammaloitunut kivikehä. Kaikki nämä sijaitsivat saaren korkeimmalla alueella. Lehtolassa kerrotaan ~~erään~~ jonkun erästä hautaa tonkineenkin. Lisäksi kerrotaan saarelta löytyneen rautaesineen, joka kuitenkin on varkauden kautta joutunut hukkaan. Kuvausten perusteella lienee esine ollut putkellinen keihäänkärki (luultavasti väkäsellinen).

Kemijoen Juukoskeen valmistuva voimalaitos tulee v:n 1963 aikana nostamaan Kemijärven vedenpintaa usealla metrillä. Näin tuli järven rannoilla olevien muinaisjäännösten tutkiminen kesän 1962 ohjelmaan. Vaikka Jatulinsaari ei tulekaan kokonaan jäämään

pysyvästi veden alle, vaikuttaa vedennosto kuitenkin sorruttavasti sen keskiosan jyrkkiin kivikkorinteisiin. Koska ed. main. kivikehä sekä jokunen hautakin sijaitsevat jyrkkien etelä- ja länsirinteiden välittömässä läheisyydessä katsottiin saaren muinaisjäännösten olevan vaaran uhkaamina ja paikalla päätettiin suorittaa tutkimukset. Vaara uhkasi myös paikallisen väestön taholta, joka tunsi muinaisjäännösten vahingoksi koituvaa mielenkiintoa saarta kohtaan.

Tutkimukset suoritti allekirjoittanut Kemijoki Oy:n myöntämien varojen turvin 24.7.-16.8.1962. Apunani toimi ylioppilas Outi Hahti.

Saari kartoitettiin (mittak. 1:500, karttaliite 1) ja kiinteiden muinaisjäännösten sijainti merkittiin kartalle.

Haudat päätettiin kaivaa yksitellen ja työ aloitettiin kartalle haudoiksi A ja B merkityistä. Heti työn alussa havaittiin kuitenkin löytöjen sekä kulttuurikerroksen jatkuvan myös hautojen ulkopuolelle ja ruudutus ulotettiin (m²:n ruuduin) laajemmalle. Näin tuli hautojen A, B ja C sekä kivikehän (kodansijan) välinen alue kaivetuksi. Haudat D-I kaivettiin erikseen.

Alueet 1 (haudan A koordinaatiston mukainen) ja 2 (haudan B koord:n mukainen) kaivettiin kuten kivikautinen asuinpaikka. Löydöt otettiin talteen ruuduittain kahdessa kerroksessa. 1. krs:n alainen taso piirrettiin.

Haudat B ja C kaivettiin sektoreittain ja kerroksittain sekä muut haudat kerroksittain. Syvissä ja selvästi erottuvissa haudoissa A, C sekä E seurasivat piirrostatot (ja myös löytökerrokset) kuopan reunojen jyrkkyyttä, muissa haudoissa olivat tasot vaakasuorat tai maanpinnan mukaan kaltevat.

Kivikehän rajoittama osa kaivettiin viidessä kerroksessa (=löytökerrokset) ja niiden väliset vaakasuorat tasot kartoitettiin. Kivetty kehä piirrettiin kahdessa kerroksessa ja kivien välistä poimittiin löydöt ruuduittain.

Lopuksi täytettiin kaivetut haudat ja kaivausalue sekä ladottiin kivikehä uudelleen ja pystytettiin rauhoituskilpi.

Havainnot.

Kaivausalueet: Ohuen kangasmaahumuksen alla oli kauttaaltaan n. 15-20 cm paksu ruskea kulttuurimaakerros (moreenia, hienoraakeinen hiekka vaaleanruskeata). Tämän krs:n alla oli moreenin hiekka-aines vaaleaa, raajan väristä. Palomaata (ohutta, n. 2 cm) oli vain kodanpohjan pohjoispuolella, jolla alueella moreenin

pinnemmainen kivi~~kerros~~^{kerros} oli harvempaa kuin muualla (asuinpaikkaa asuttaessa kiviä heitetty syrjään). Täältä löytyi myös kolme epäselvää liedensijaa (ruudut T:17, T-U:16 ja R:14). Palomaan alueella olivat kivet enimmäkseen palaneita. Kiveys liesissä oli yksinkertainen ja hiiltä sekä palomaata vain hiukan.

Kulttuurikerros jatkui paksuna saaren länsipään rinteelle asti, alueen l itäreunalla kerros oli ainoastaan muutaman cm:n paksu ja löytöjä tuli vähän (hautojen E, F ja H luona ei kulttuurikerrosta enää ollut ollenkaan). Toisen kaivauskerroksen kiveys oli kauttaaltaan koskemattoman näköistä.

Haudat:

Hauta A (kuvat 27846-8, karttal. 13-15) näkyi maanpinnalle n. 40-50 cm syvänä kuoppana (Ø n. 75 cm). Kulttuurikerros jatkui haudan ulkopuolelta rikkoutumattomana ja yhtäjaksoisena haudan sisäpuolelle ja oli haudan pohjalla paksumpaa ja tummempaa (nämä huomiot tehtiin kaikkien kaivausalueen yhtäjaksoisen kulttuurikerroksen alueella olevien hautojen kohdalla). Haudan pohjalla oli n. 10-15 cm paksultti vahvaa likamaata, jossa oli runsaasti pieniä hiilenmurusia. Suuret kivet haudan eteläreunalla ovat siitä nostetut. Löydöt: kvartsi-iskoksia, keskeneräisen reikäkiven puolikas ja pieni hioin.

Hauta B (kuva 27851, karttal. 16-19) näkyi maanpinnalle vain pienenä, matalana painanteena. Heti humuksen alla tavattiin tiheä kiveys, joka jatkui haudan pohjalle saakka, kivien välit olivat täynnä löysää humusta. Kuopan pohjalla oli joitakin hiili-laikkuja ja kuopan reunoilla jonkin verran palomaata. Löydöt: liuske-esine ja kvartsi-iskoksia.

Hauta C (kuva 27851, karttal. 20-22) näkyi maanpinnalle selvänä kuoppana, n. 50 cm syvänä. Maaperä haudassa oli hienoa, puuterimaista hiesua. Suuret kivet oli poistettu, luoteis"nurrakassa" oli kuopan reunalla pieni liesi ja kuopan ulkopuolella sen kaakkoisreunalla heti maanpinnan alla rikkoutunut laajempi liesi, jonka vierestä löytyi huonotekoinen kivitaltta. Löydöt: kvartsi-iskoksia ja melko runsaasti palanutta luuta.

Hauta D (kuvat 27852, karttal. 23-24). Ruudussa B:2 tavattiin kaivausalueelta tutun ruskean kulttuurikerroksen raja; tätä kauemmas pohjoiseen se ei enää ulottunut. Keskellä sijaitsevassa ruokamultakuopanteessa oli runsaasti hiiltä. Tasossa 2 näkyivistä keskuskivistä joissakin palamisen merkkejä.

Hauta E (kuvat 27853-5, karttal. 25-26) näkyi n. 20 cm syvänä painaamana (Ø n. 1 m). Heti turpeen alla raaka maa hauturan

ympärillä (kaiv.alueen ruskea kultt.krs ei siis ulotu tänne asti), vain ruuturivissä 1 ohut (n. 1-2 cm paksu) krs palomaata huumuksen alaisessa vaaleassa huuhtoutuneessa kerroksessa (podsoli-ilmion A-horisontti). Kuopan pohjalla paksuja hiilikasoja.

Löydöt: jokunen kvartsi-iskos tuhka-hiilikerroksen yläosasta.

Hauta F (kuvat 27856-7) näkyi maanpinnalle hyvin heikkona, matalana ja laakeana painanteena. Kuoppa oli pieni, matala ja kivillä täytetty. Kivien välistä löytyi muutama pieni hiilenmurunen.

Hauta G (kuvat 27858-9). Samanlainen kuin hauta F. Ohutta palomaata (huuhtoutuneessa kerroksessa) oli melko laajalti haudan ympärilläkin, mutta hiiltä ei tavattu ollenkaan. Löydöt: muutama kvartsi-iskos.

Hauta H (kuva 27860) sijaitsi saaren keskiosan loivalla pohjoisrinteellä ison maakiven kupeella. Hauta oli matala ja loivareunainen, sen sisällä oli jonkun verran ohutta palomaakerrosta ja pieniä hiililaikkuja. Löydöt: muutama kvartsi-iskos.

Hauta I (kuvat 27861, karttal. 27) sijaitsi kulttuurikerroksen alueella, mutta kerros oli hyvin ohut ruuduissa A-B:2. Ei palomaata eikä hiiltä, kivet eivät näyttäneet olevan ladottuja. Löytönä tuli haudan länsipuolelta heikosti hiottu liuskeveitsi.

Hauta J. Hautaa ei tutkittu. Se vaikutti samanlaiselta kuin hauta C, mutta sitä oli paikkakuntalaisten toimesta tongittu.

Kodansija (kuvat 27840-3, karttal. 3-12). Kodansija näkyi maanpinnalle sammaloituneena n. 5 m:n läpimittaisena kivikehänä. Se sijaitsi niin lähellä saaren keskustan jyrkkää etelärinnettä, että reunan puoleinen osa oli koamen metrin osalta sortunut ja kivet valuneet rinnettä alas. Paikkakuntalaisten kiinnostusta kivikehää kohtaan osoittivat myös useat alkuperäiseltä paikaltaan vierähtäneet kivet (alunperin sammaloitunut yläpinta oli nyt kääntynyt alle). Oviaukon paikkaa ei näin ollen voi varmuudella määritellä.

*Kulttuurikerros kodan sisäpuolella oli täsmälleen samanväristä kuin muuallakin, vaaleanruskeaa. Alemmissä kerroksissa se oli jonkin verran tummempaa ja likamaan kaltaista. Se oli keskimäärin 15-20 cm paksu (kuten kodan ulkopuolellakin). Kulttuuriin alta löytyi ruuduista O:20-21 ja M:19 kolme pientä ja heikkoa punamultaläiskää.

Kiveys oli pienikivistä, useat kivistä olivat palaneita. Kiveys ulottui koko kodanpohjan yli. Tasossa 3 ruudussa M-N: 20-21 sijaitsi epämääräinen yksikerroksinen liesi (pyöreä). Se oli n.

50-60 cm läpimitaltaan ja tehty samankokoisista kivistä kuin kodanpohjan muukin kiveys. Hiiltä oli melko vähän ja palomaata vain hivenen. Tason 4 ruutujen P:20 ja N:19 liudentapaiset kivirykelmät lienevät tulkittavissa paalujen sijoiksi. Ne sijaitsivat kehän sisäreunalla vastakkaisilla puolilla kotaa.

Löydöt olivat pääasiassa kvartsi-iskoksia ja -esineitä. Joi-takin liuske-esineiden katkelmia löytyi myös. Löytöjä tuli kaikkialta kodanpohjan alueelta, mutta löytökeskus näytti olevan keskipaalun kohdilla. Aivan keskeltä löytyi suuri joukko yhteen saviastiaan kuuluvia murusia. Savi oli asbestisekotteista. Län-sireunalta läheltä reunakiviä aivan ruskean kulttuurikerroksen ylärajasta löytyi rautainen putkikirves sekä läheltä sitä ho-peinen spiraalisormus.

Jatulinsaaren löydöt olivat melkein pelkästään kvartsia (is-koksia ja esineitä) sekä liuske-esineiden teelmiä tai esineitä, kuten kivikautisella asuinpaikalla. Kodanpohjan sisäpuolelta löytynyt putkikirves, hopeasormus sekä saviastianpäiset osoit-tavat kuitenkin, että saari on ollut asuttu rautakauden aikana. Siihen, että saaren muinaisjäännökset (haudat, kodansija sekä kaiv.alueiden jäännökset ja löydöt) kuuluvat samaan ajallisesti lyhyeen asutusjaksoon, edellämainittujen kodansijan esineiden osoittamaan varhempaan rautakauteen, viittaavat mielestäni seu-raavat seikat ja huomiot:

- kulttuurikerroksen (=vaaleanruskea, suklaanvärinen hiekka) ohuus ja sen sekä löydösten tasainen jakautuminen suppealle alueelle.
- kulttuurikerroksen ~~jatkuminen~~ jatkuminen ehjänä hautoihin A-D.
- toisaalta kodanpohjan ja toisaalta muun alueen kulttuuri-kerroksen ja kvartsi- sekä kivilajimateriaalin samankaltaisuus.
- löytöpaikan ja koko löytömateriaalin poikkeuksellisuus ver-rattuna Pohjois-Suomen kivikautisiin asuinpaikkoihin (löy-töaineiston suhteen antaa varmemman vastauksen vasta kuiten-kin materiaalin tarkempi analyysi ja kodanpohjan stratigra-fian selvitys).

Edellämainitun huomioonottaen katson Jatulinsaaren tutkimuk-silla olevan mielenkiintoa juuri esihistoriallisen lappalaiskult-tuurin tuntemukselle. Se saattaa myös uuteen valoon usean muun

aiemmin problemaattisen löydön ja tutkimattoman muinaisjään-
nöksen, (Vrt mm. Paavola ja Jokanga).

Vaakitukset ja kartoitukset suoritettiin vaakituskoneella.
Kiintopisteenä käytettiin maakiveä, jolle lukema koneelta oli
106. Kiven korkeus Kemijärven pinnasta oli 15.8.1962 6.55 m
ja järven pinta puolestaan mainittuna päivänä Kemijoki Oy:n
mittaustoimiston mukaan 146.66 m ymp. Kiintopisteen korkeus oli siis
153.21 m ymp.

Helsingissä kesäkuun 12. pnä 1963

Ari Siiriäinen

Ari Siiriäinen, fil.ylioppilas

Kemijärvi Lehtola Jatulinsaari

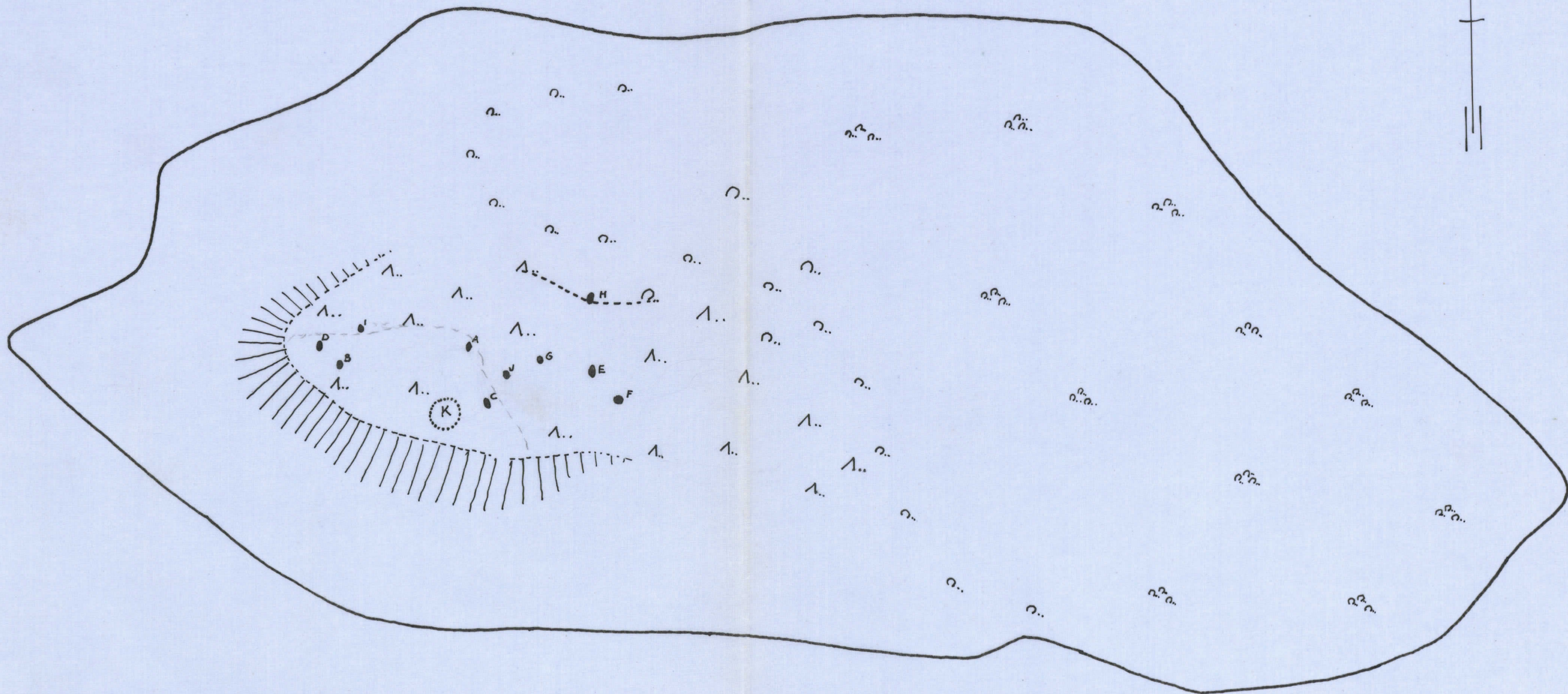
1:500

A. Siiriäinen 1962

kertomuksen liite no ①

||||| jyrkkä kivikkorinne

- A-J hautoja
- K kodansija
- Λ.. havupuita
- ∩.. lehtipuita
- a^oa^o pensaikkoa



Kemijärvi Lehtola
Jatulinnsaari

Kodansijan pintavaakitus

1:25

A. Siiriäinen 1962

Kp=maakivi = 106 = 153.27 m ymp.
Kertomuksen liite no ③

	205	181	194	179	143	142	134	133									
	[187]	165	[173]	153	[141]	136	[126]	123	[122]	122	[125]	125	[110]				
	160	152	153	142	133	130	120	116	120	112	123	124	121	130			L
[203]	192	[156]	143	[137]	136	[136]	117	[120]	119	[121]	116	[117]	120	[117]	128	[128]	
200	184	160	144	135	134	145	126	127	116	120	117	119	117	117	115	125	M
[191]	179	[163]	140	[136]	140	[142]	140	[135]	129	[129]	129	[126]	118	[110]	122	[125]	
186	181	168	129	132	137	138	139	142	140	134	123	118	117	113	113	122	N
[199]	179	[169]	130	[126]	133	[134]	135	^{Kestipaalu} [133]	136	[138]	122	[108]	102	[112]	109	[118]	
182	177	165	134	131	123	126	128	132	133	131	124	114	113	115	114	116	O
[178]	175	[165]	139	[124]	125	[120]	122	[123]	126	[128]	122	[113]	114	[118]	110		
175	173	154	137	122	123	114	117	116	117	117	108	117	112				P
[169]	163	[146]	132	[125]	123	[111]	123	[122]	115	[115]	115	[112]					
			131	125	119	130	131	116	129	114	115						R
			[132]	126	[122]	132	[132]	134	[135]	117	[114]						

Kemijärvi Lehtola Jatulinsaari

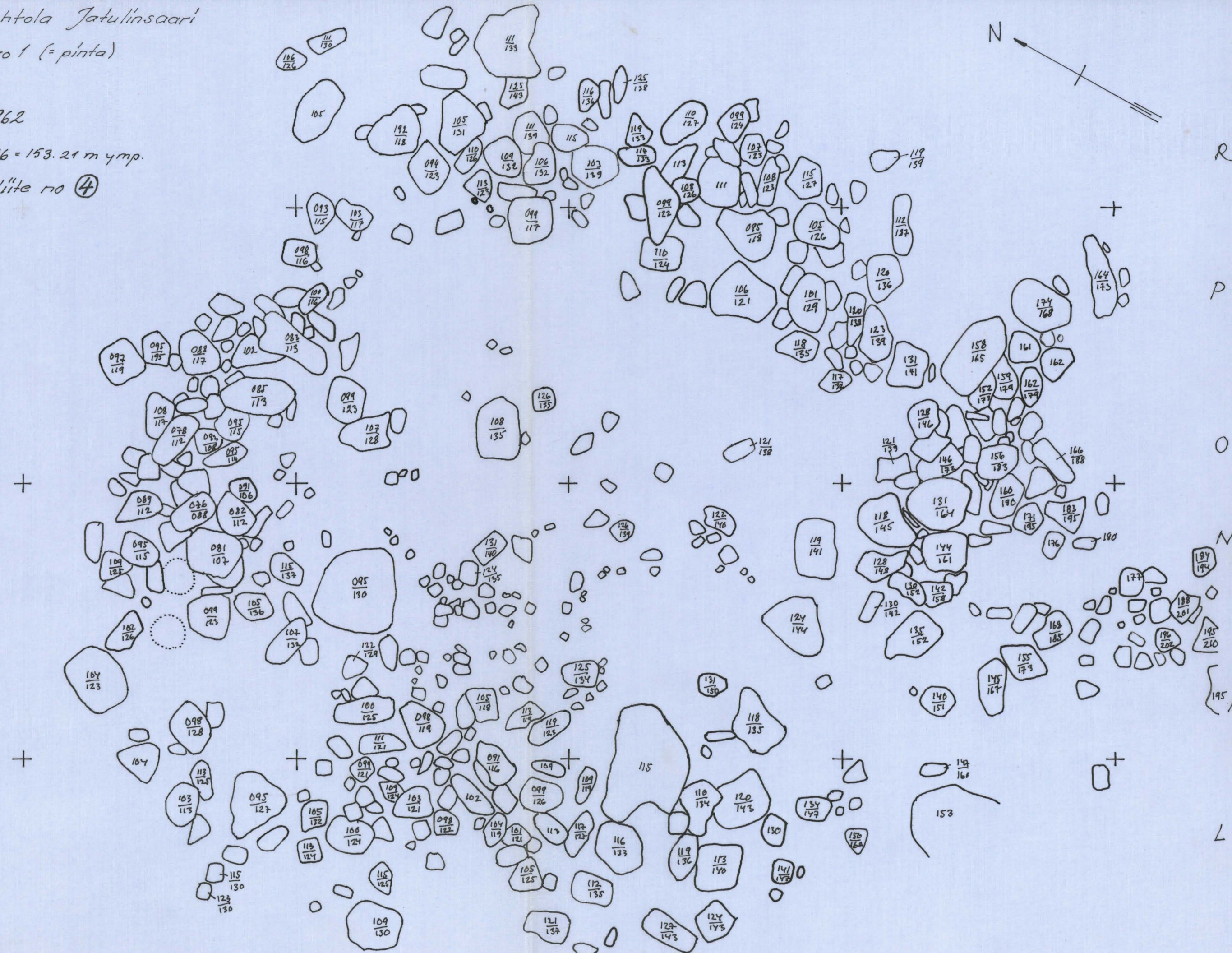
Kodansija taso 1 (=pinta)

1:25

A. Siiriäinen 1962

kp=maakivi = 106 = 153.21 m ymp.

kertomuksen liite no 4



Kemijärvi Lehtola Jätulinsaari


Kodansija taso 2

1:25

A. Siiriäinen 1962

kp=maakivi = 106 = 153.21 m ymp.

kertomuksen liite no 5



Kemijärvi Lehtola Jatulinisaari

Kodansija taso 3

1:25

A. Siiriäinen 1962

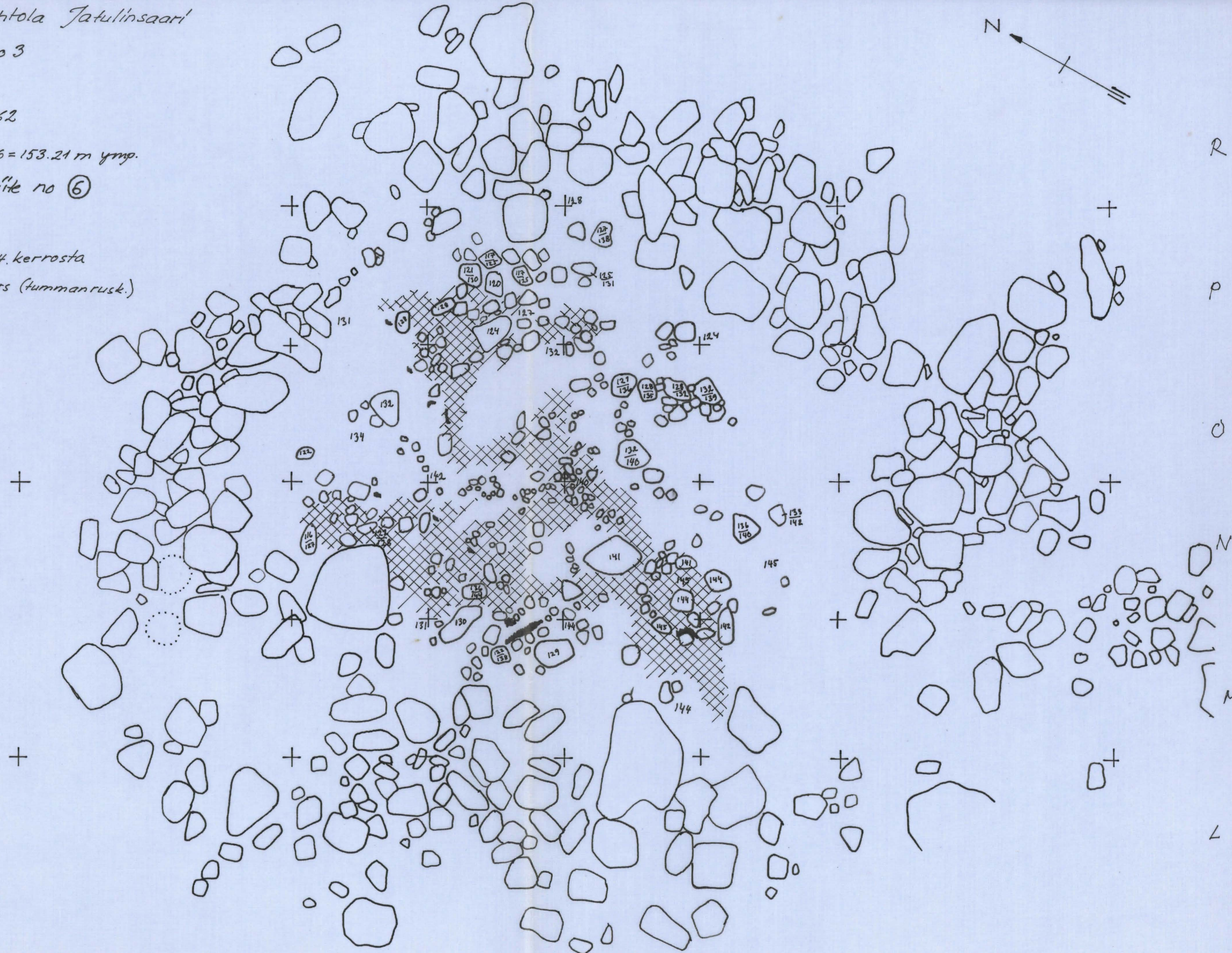
Kp=maakivi = 106 = 153.21 m ymp.

Kertomuksen liite no ⑥

maaperä rusk. kultt. kerrosta

▨ vahva kultt. krs (tummanrusk.)

■ hiltä



17

18

19

20

21

22

23

R

P

O

N

M

L

Kemijärvi Lehtola Jatulinnsaari

Kodansija taso 4

1:25

A. Siiriäinen 1962


Kp=maakivi = 106 = 153.21 m ymp.

kertomuksen liite no 7

maaperä rusk. kult. kerrosta

vahva kult.krs (tummanrusk.)

hiiltä



Kemijärvi Lehtola Jatulinsaari

Kodansija taso 5

1:25

A. Siiriäinen 1962


kp=maakivi = 106 = 153.21 m ymp.

kertomuksen liite no ⑧

maaperä ruskeaa kultt. kerrosta

/// raakaa vaaleata soraa

• hiltä



Kemijärvi Lehtola Jatulinsaari

Kodansija taso 6 (=kultt.krs:n pohja)

1:25

A. Siirainen 1962

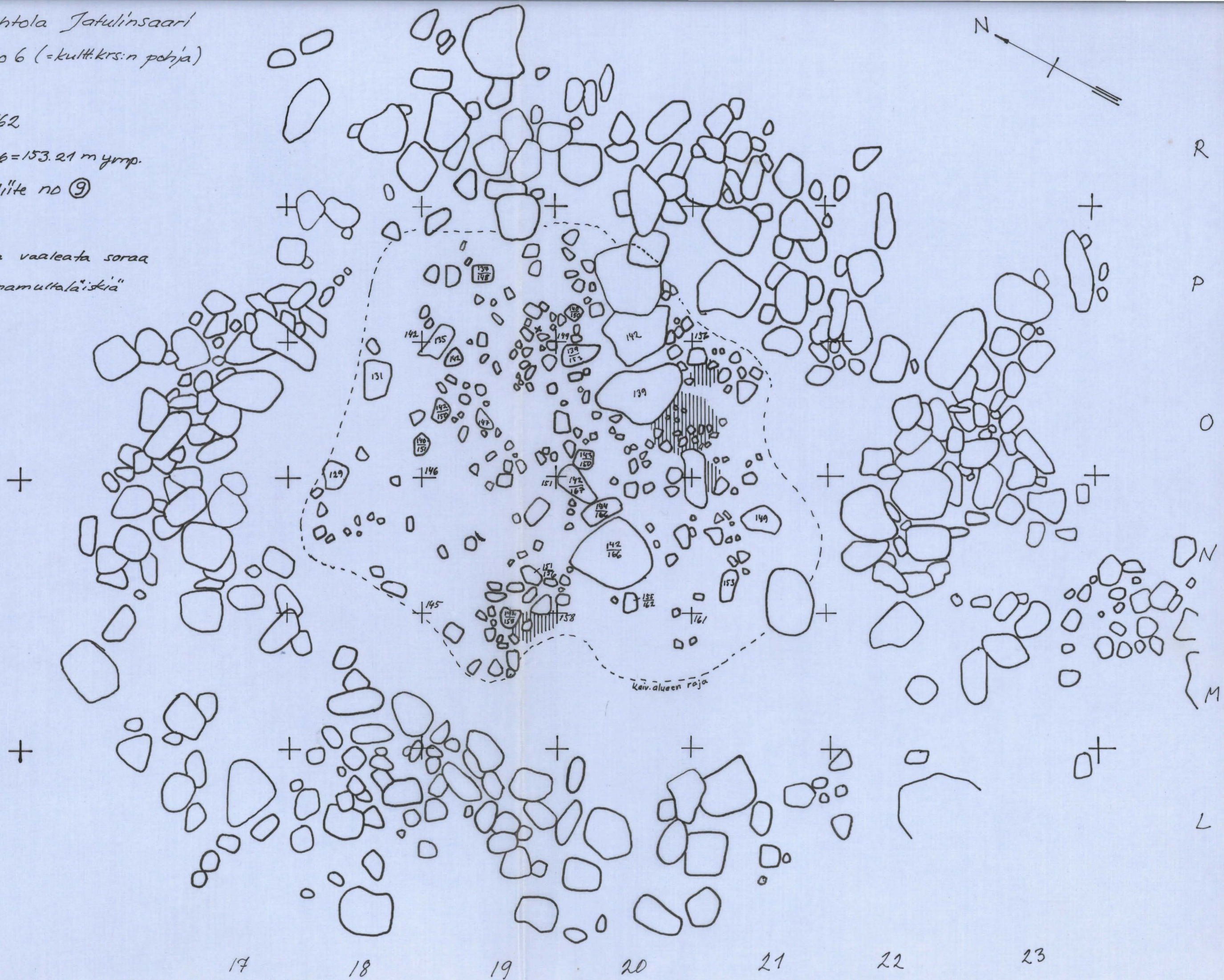
Kp=maakivi =106=153.21 m ymp.

kertomuksen liite no 9

maaperä raakaa vaaleata soraa

▨ heikkoja punamuttalaiskia

• hiltä



Kemijärvi Lehtola Jatulinsaari


Kodansijän kivikohdan 2. kerros

1:25

A. Siiriäinen 1962

kp = maakivi = 106 = 53.21 mymp.

Kertomuksen liite no (10)



Kemijärvi Lehtola Jatulinnsaari

Kodansija löydöskartta

1:25

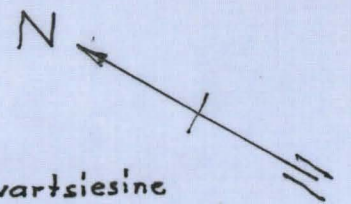
A. Siiriäinen 1962

Kertomuksen liite no 11

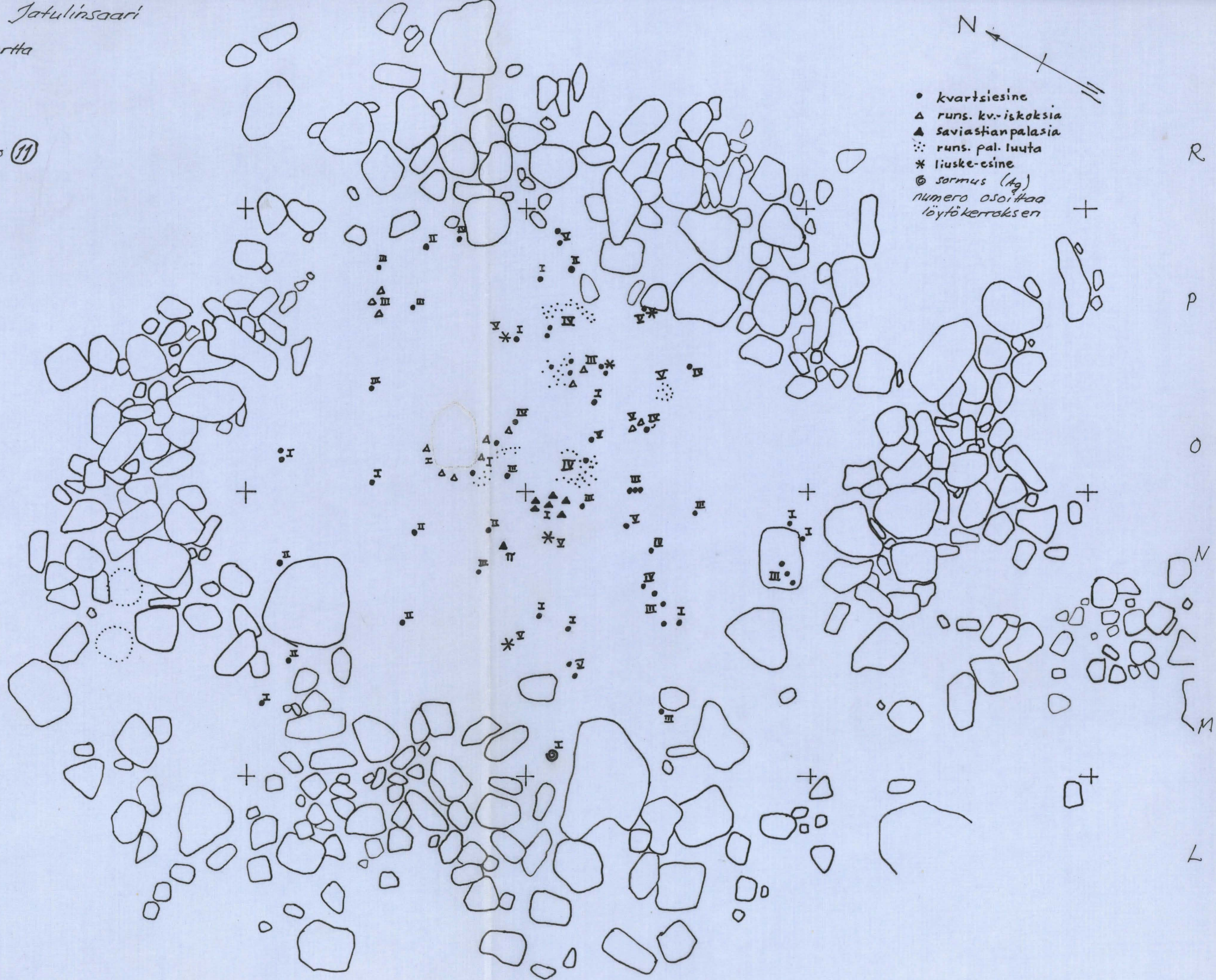
+

+

+



- kvartsiesine
 - △ runs. kv.-iskoksia
 - ▲ saviastianpalasia
 - ⊙ runs. pal. luuta
 - * liuske-esine
 - ⊙ sormus (Ag)
- numero osoittaa
löytökerron



14

18

19

20

21

22

23

Kemijärvi Lehtola Jatulinsaari

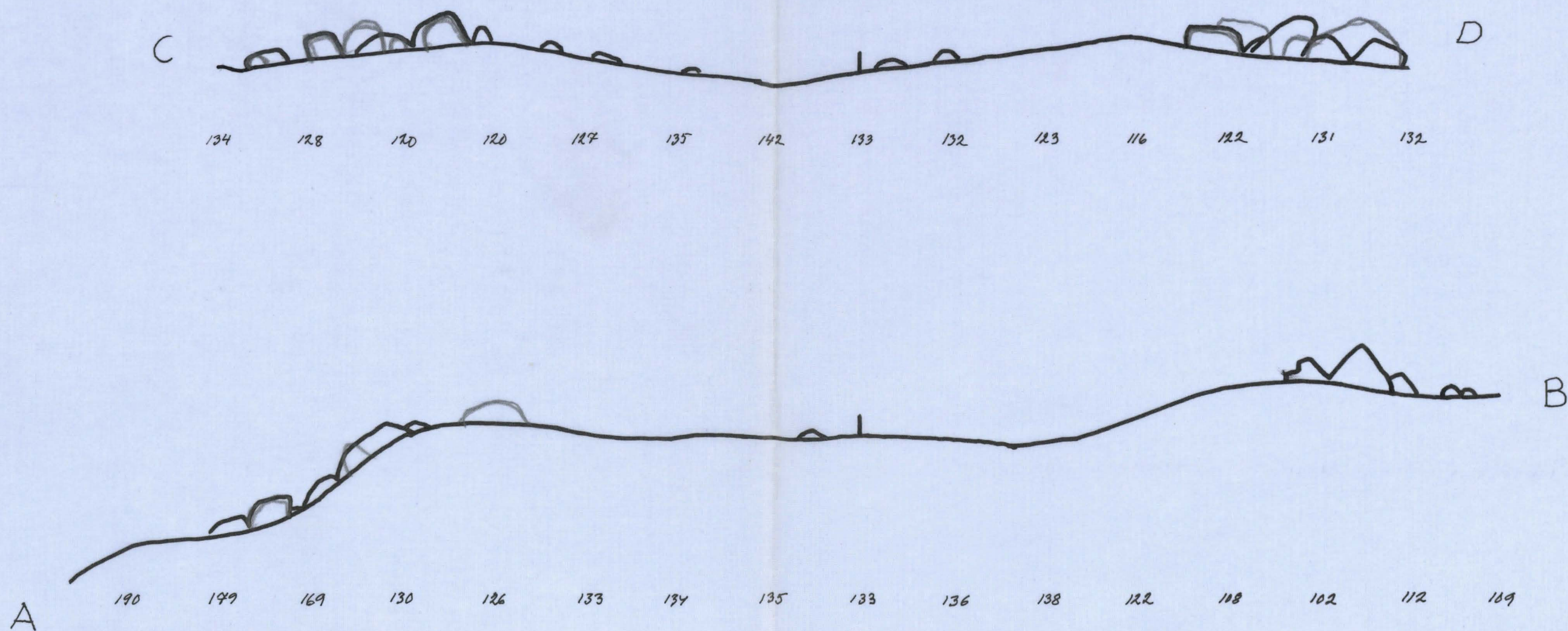
Kodanpatijan pintaprofiilit

1:25

A. Siiriäinen 1962

kp=maakivi = 106 - 153.21 m ymp.

kertomuksen liite no 12



Kemijärvi Lehtola Jatulinnsaari

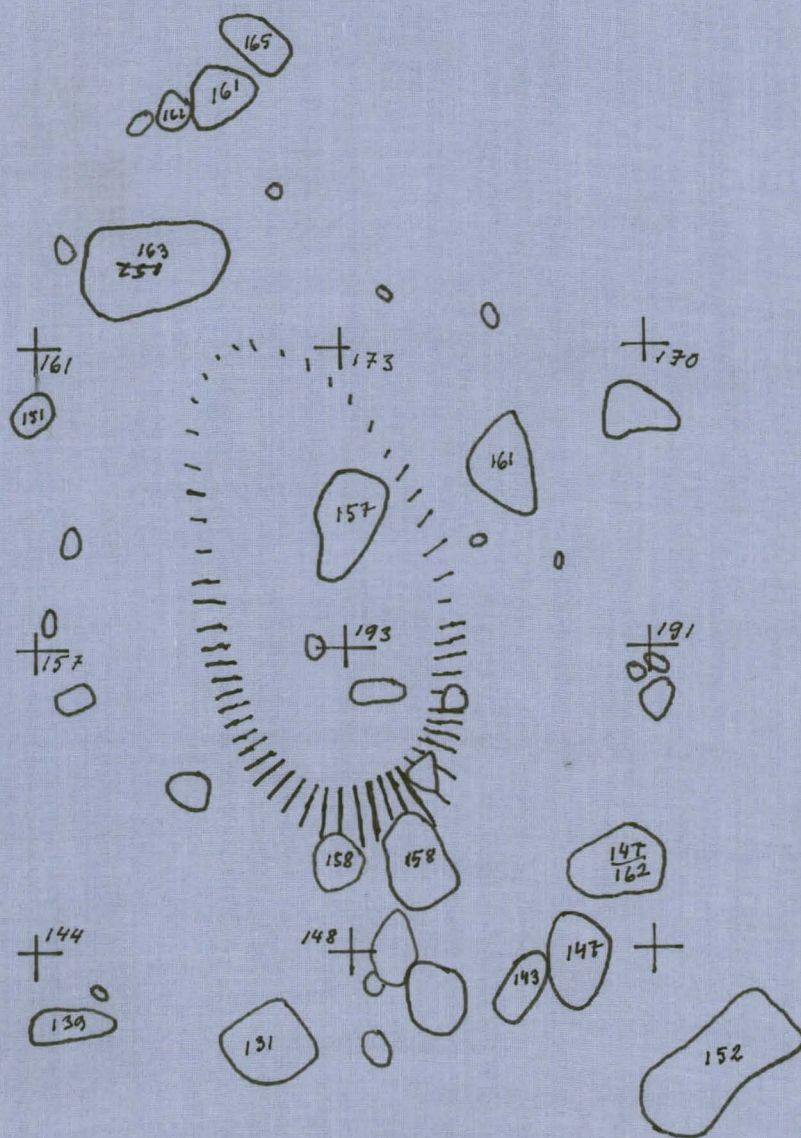
Hauta A, pinta

1:25

A. Siiriäinen 1962

kp = maakivi = 106 = 153.21 ymp.

kertomuksen liite no (13)



13

14

T

U

Kemijärvi Lehtola Jatulinsaari
Hauta A, taso 2

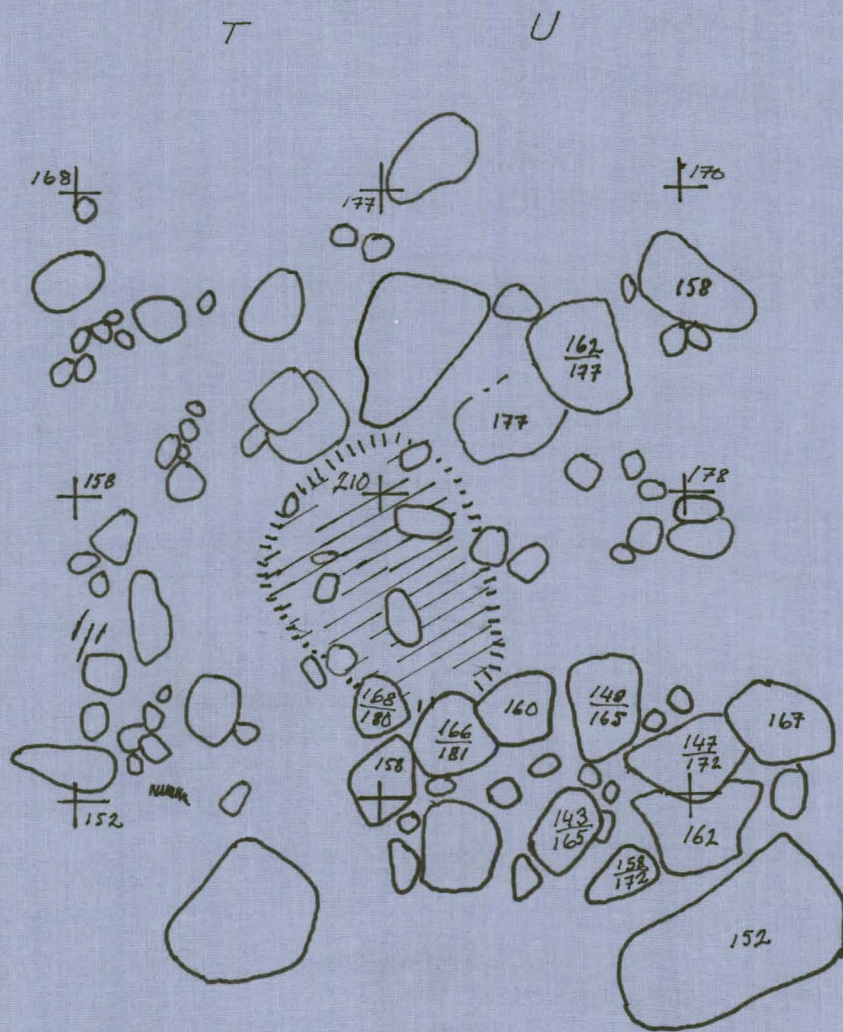
1:25

A. Siiriäinen 1962

kp=maakivi = 106 = 153.21 m ymp.

kertomuksen liite n:o (14)

/// likamaa



Kemijärvi Lehtola Jatulinsaari

Hauta A, taso 3 (= pohja)

1:25

A. Siirtäinen 1962

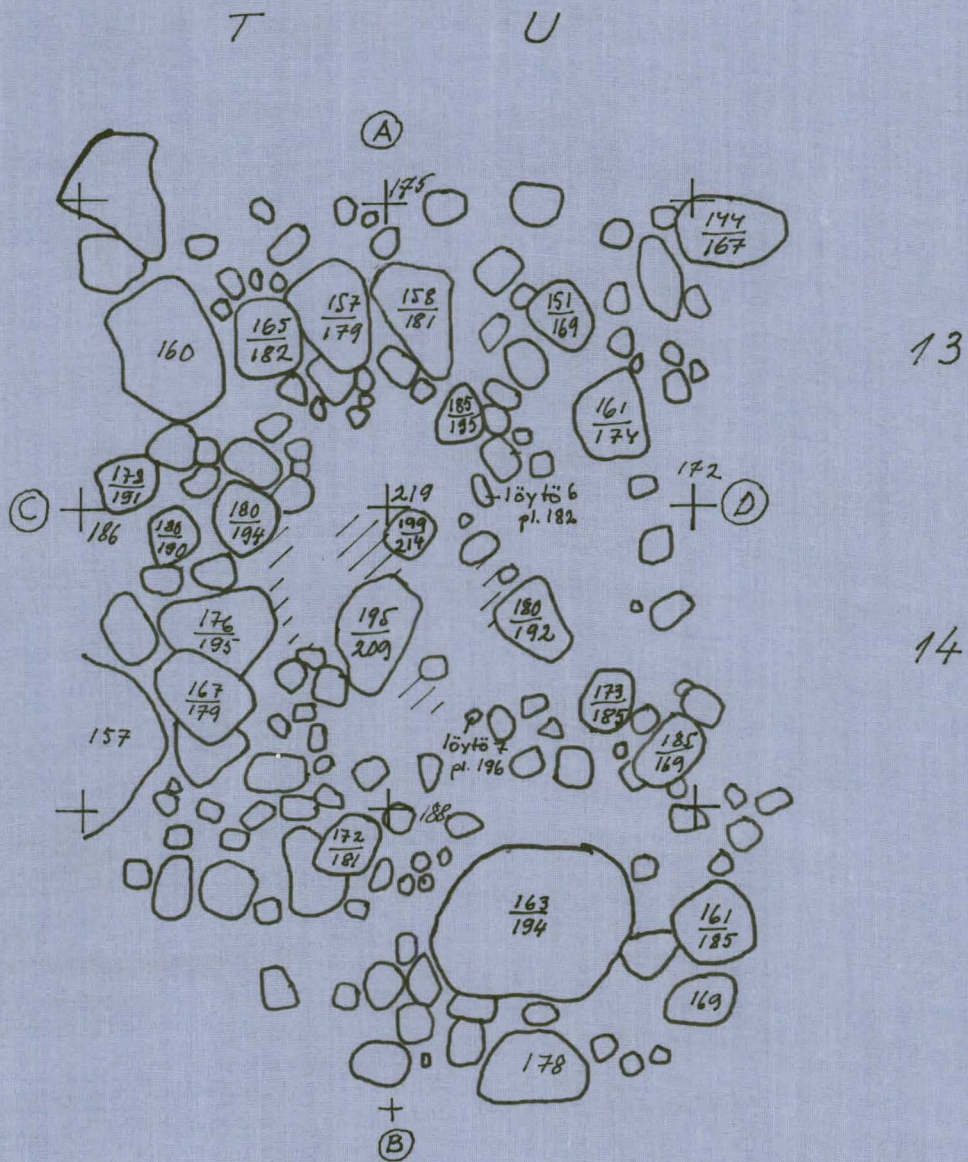
kp = maakivi = 106 = 153.21 m ymp.

kertomuksen liite no (15)

profiilit (20 cm:n välein)

A-B C-D

175	186
175	186
182	183
200	188
219	216
214	214
195 (kivi)	219
207	187
203	180
197	174
188	172



Kemijärvi Lehtola Jätulinsaari

Hauta B, taso 2

1:25

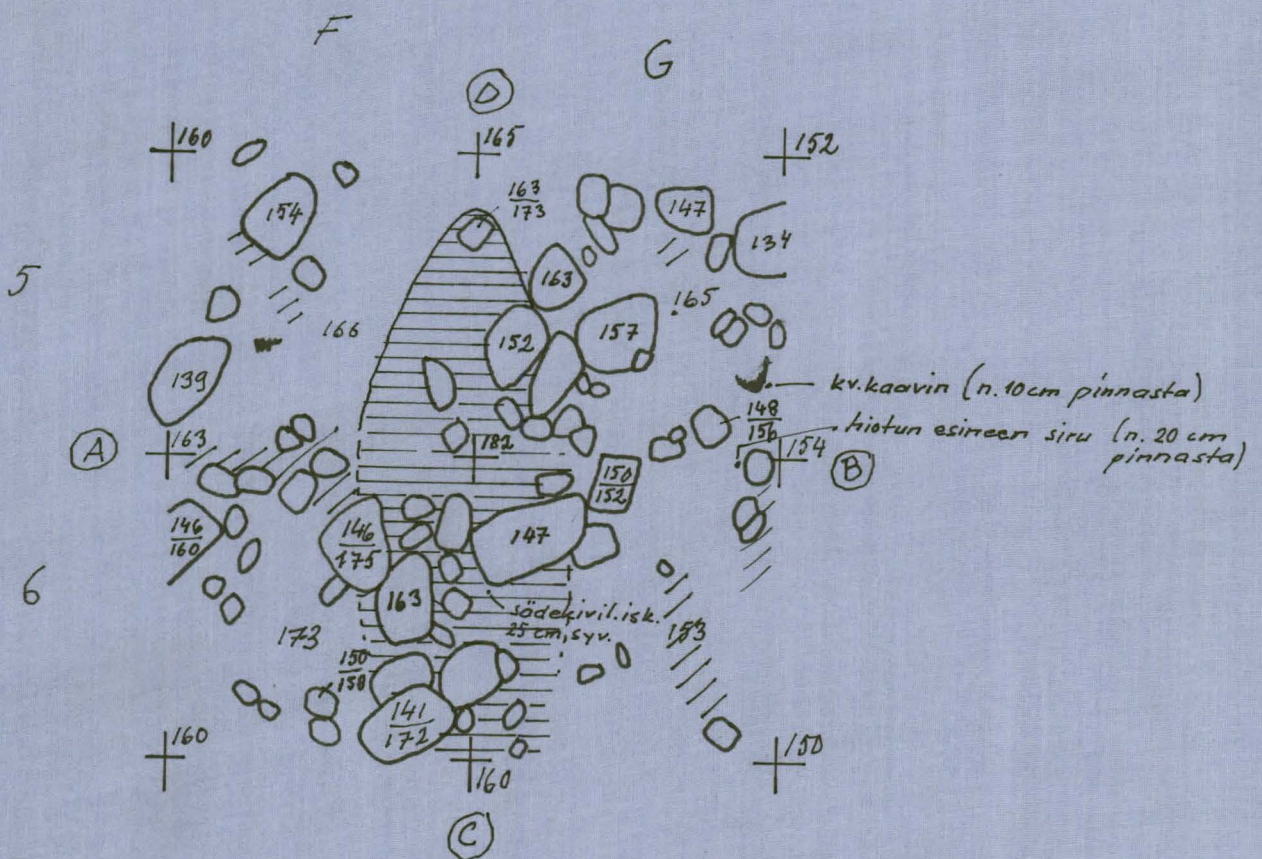
A. Siiriäinen 1962

$k_p = \text{maakivi} = 106 = 153.21 \text{ m ymp.}$

kertomuksen liite no (16)

≡ humus

||| palomaa



Kemijärvi Lehtola Jatulinsoari

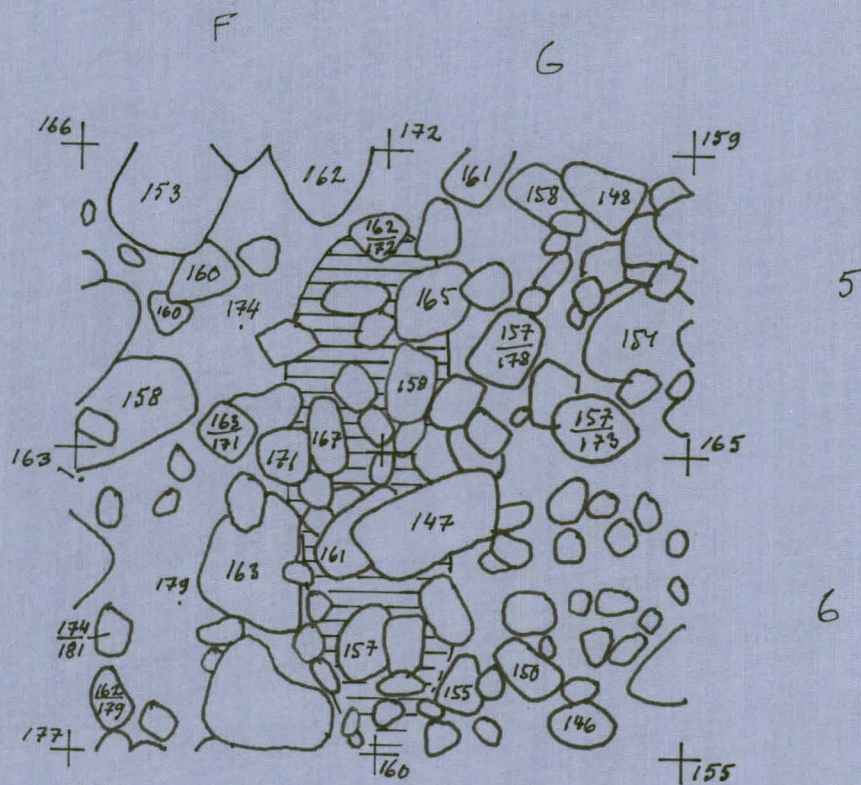
Hauta B, taso 3

1:25

A. Siiriäinen

kp=maakivi = 106 = 153.21 m ymp.

kertomuksen liite no (17)



Kemijärvi Lehtola Jatulinnsaari

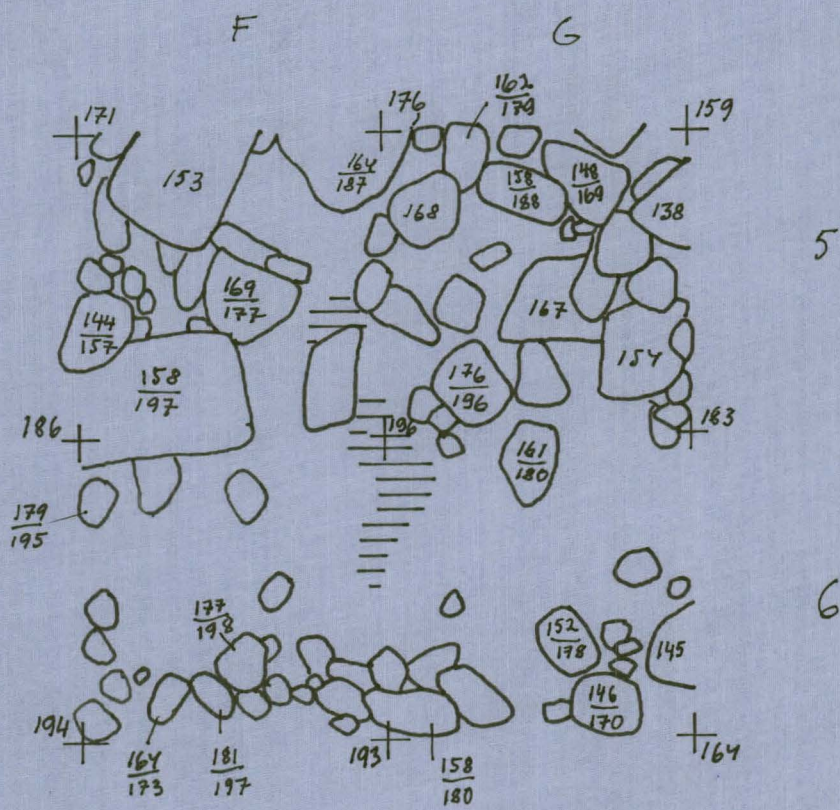
Hauta B, taso 4 (pohja)

1:25

A. Siiriäinen 1962

kp = maakivi = 106 = 153.21 m ymp.

kertomuksen liite no 18



Kemijärvi Lehtola Jatulinsaari

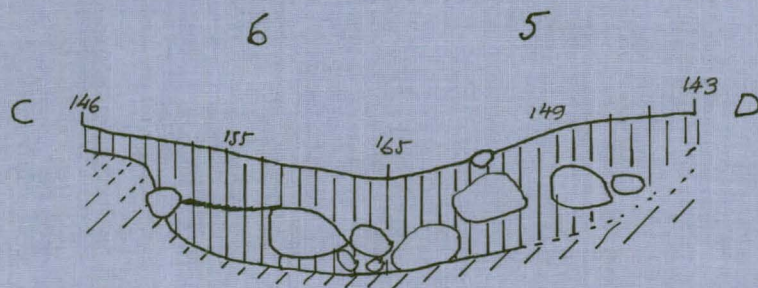
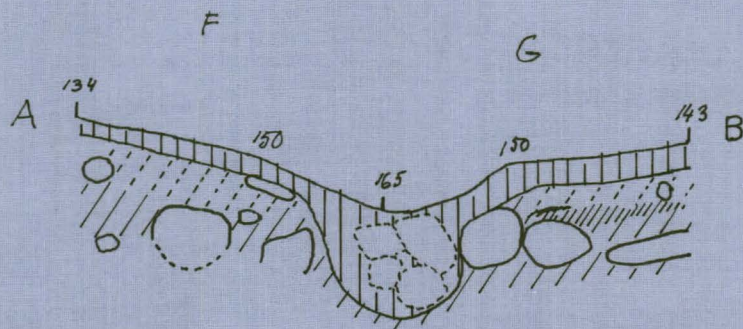
Hauta B, leikkausprofiilit

1:25

A. Siiriläinen 1962

kp = maakivi = 106 = 153.21 m ymp.

kertomuksen liite no 19



ruokamulta



vaalea, huuhout. krs



tumma korkea hiekka
(moreeni)

Kemijärvi Lehtola Jatulinnsaari

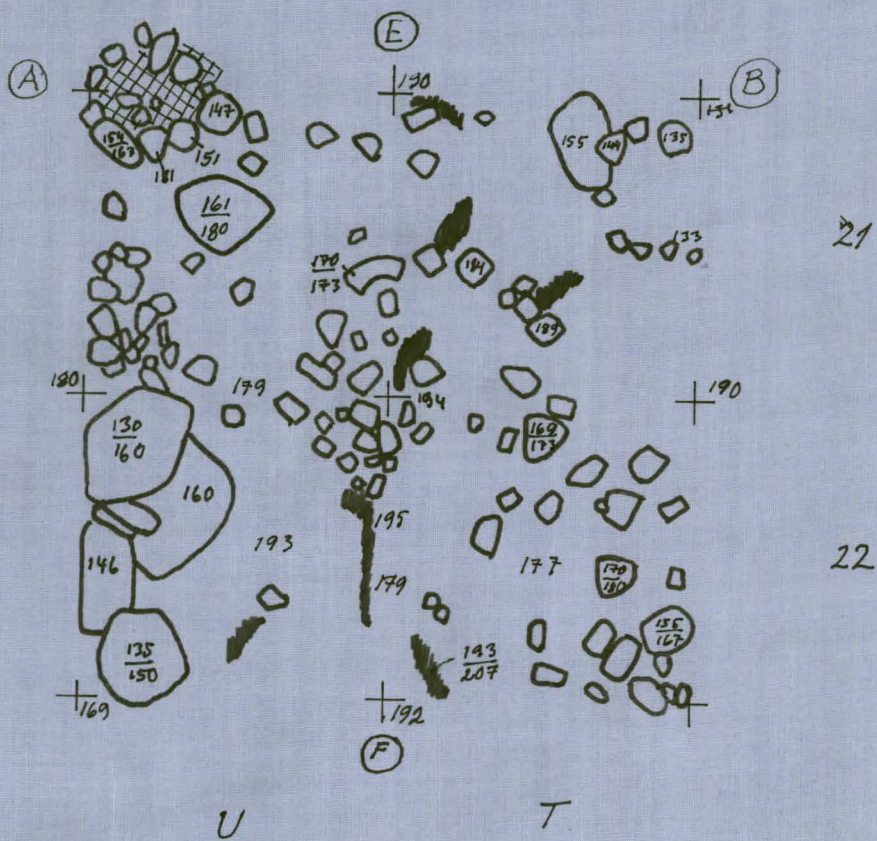
Hauta C, taso 2

1:25

A. Siiriäinen 1962

kp = maakivi = 106 = 153.21 m ymp.

kertomuksen liite no 20



Kemijärvi Lehtola Jatulinsaari

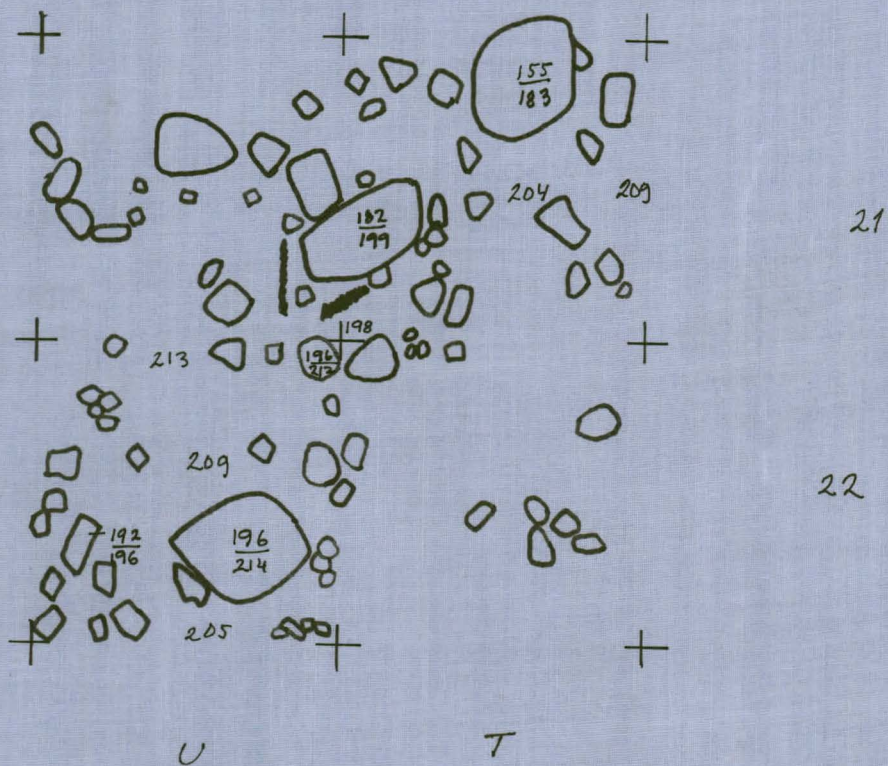
Hauta C, taso 3 (=pohja)

1:25

A. Siiriäinen 1962

kp = maakivi = 106 = 153.21 m ymp.

kertomuksen liite no (21)



Kemijärvi Lehtola Jatulinsaari

Hauta C, profiilit A-B ja E-F

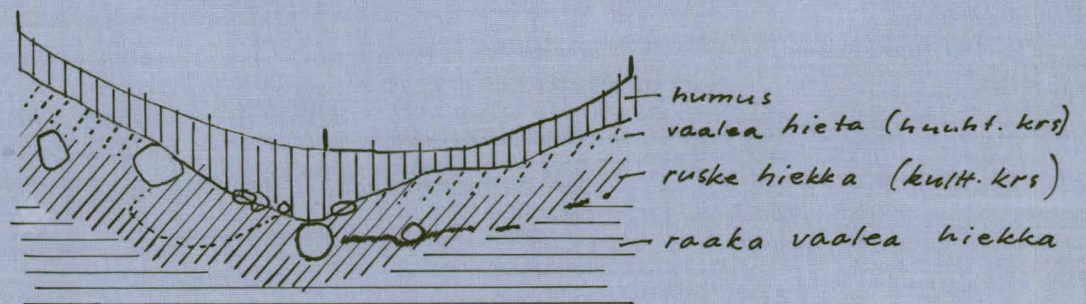
1:25

A. Siiriäinen 1962

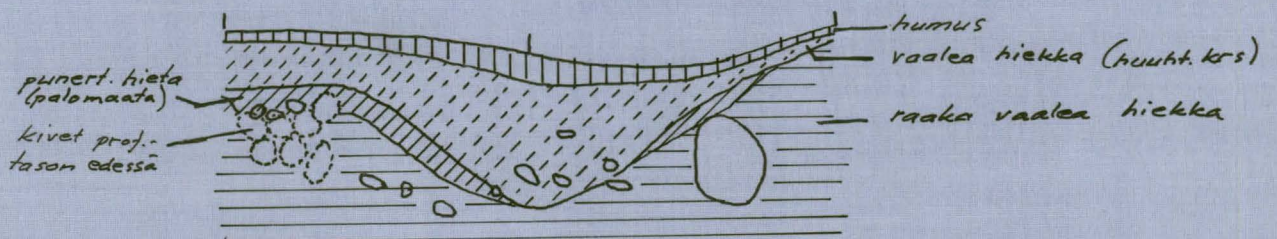
kp = maakivi = 106 = 153.21 m ymp.

kertomuksen liite no 22

(E) 159 162 172 174 150 (F)



(A) 123 126 133 138 124 (B)



Kemijärvi Lehtola Jatulinsaari

Hauta D, taso 2

1:25

A. Siiriäinen 1962

kp = maakivi = 106 = 153.21 m ymp.

kertomuksen liite no (23)

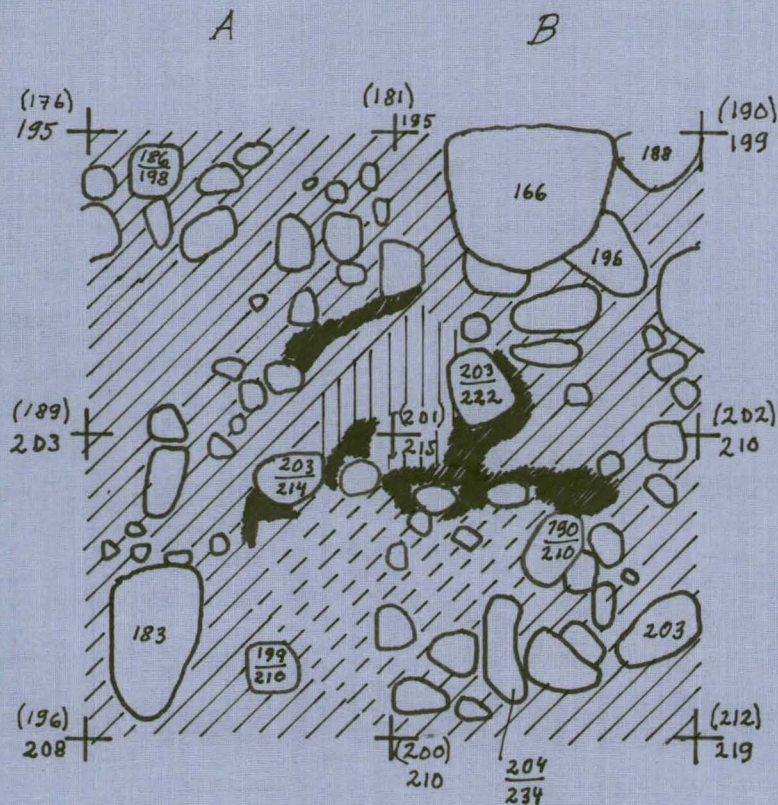
////// tumma hiekka

////// vaalea hiekka

||||| turvekunta

~~|||||~~ hiili

suluissa pinnan
vaakitusluvut



Kemijärvi Lehtola Jatulinnsaari

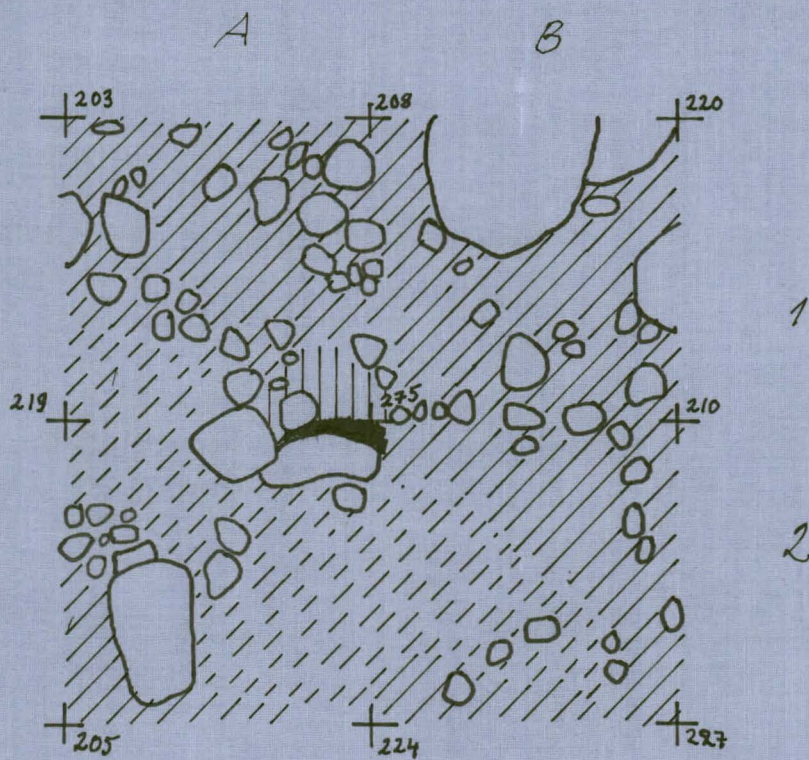
Hauta D, taso 3

1:25

A. Siiriäinen 1962

kp=maakivi = 106 = 153.21 m ymp.

kertomuksen liite no (24)



Kemijärvi Lehtola Jatulinsaari





Hauta E, taso 2

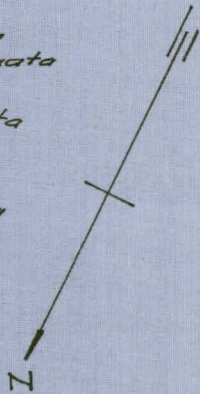
1:25

A. Siiriäinen 1962

kp=maakivi = 106 = 153.21 m ymp.

kertomuksen liite no (25)

-  humuksen, hiilen ja tuhkan sekaista maata
-  heikkoa palomaata
-  kuopanteen reuna
-  hiiltä



Kemijärvi Lehtola Jatulinsaari

Hauta E, taso 3 (=pohja)

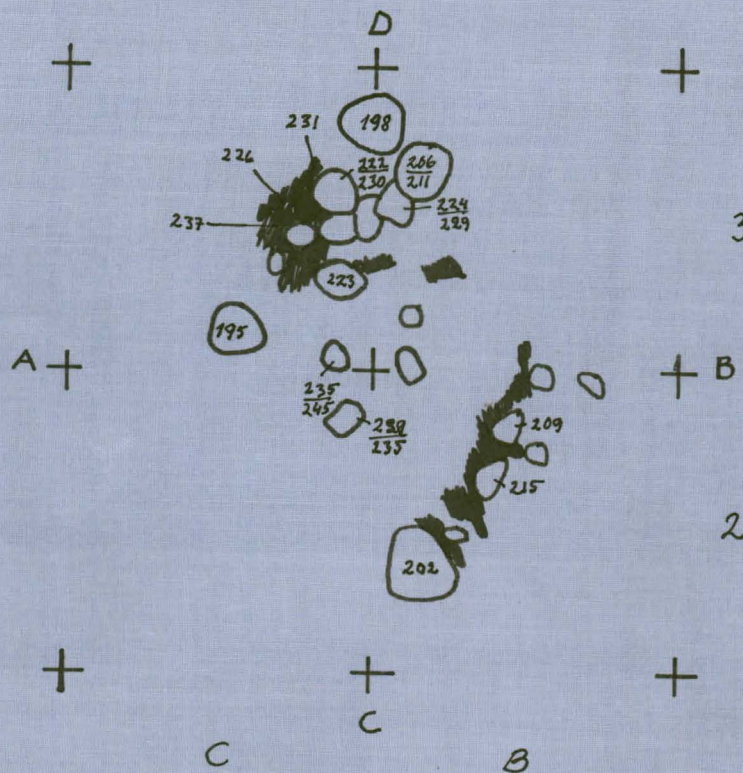
1:25

A. Siiriäinen 1962

kp=maakivi = 106 = 153.21 m ymp.

kertomuksen liite no (26)

Profiilit:	A-B	C-D
(20 cm:n vä-	177	185
lein)	178	198
	200	213
	217	226
	235	233
	236	236
	236	236
	222	228
	203	210
	190	194
	182	184



Kemijärvi Lehtola Jatulinsaari



Hauta 1, pinta ja 2. krs

1:25

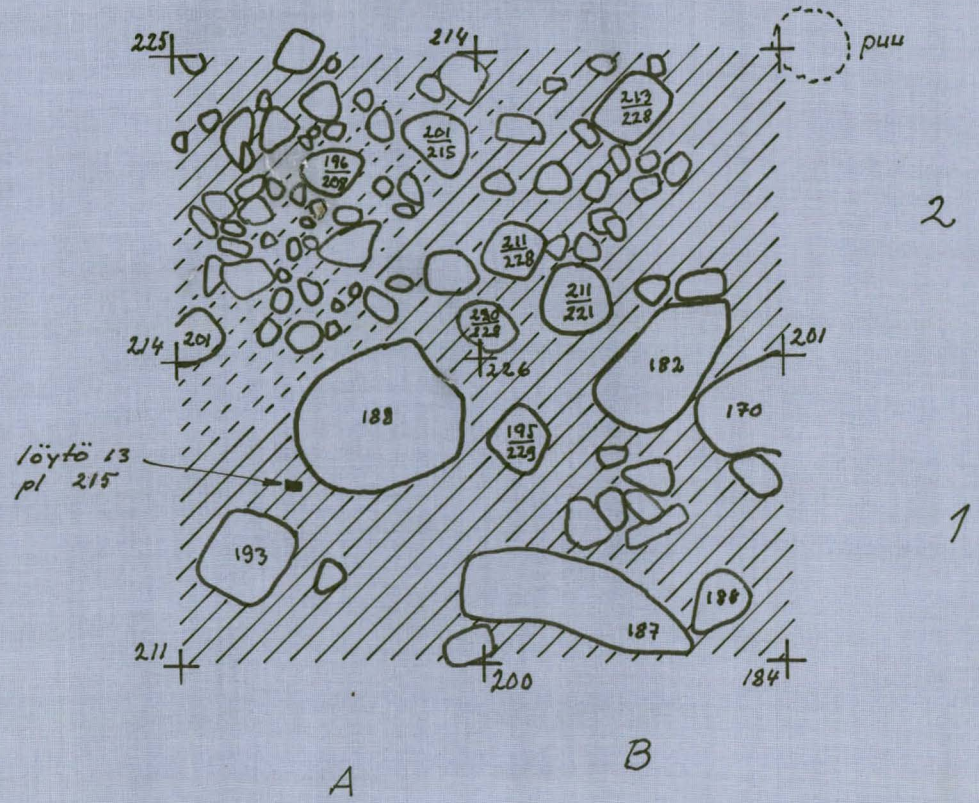

A. Siiriäinen 1962

kp=maakivi = 106 = 153.21 m ymp.

kertomuksen liite no (27)



ruskea hiekka
(kulttuurikerros)
vaalea hiekka



pinta-
vaakitus

Kenujärvi Lehtola Jatuliinsaari

f. 27832

✓



Jatuliinsaari, etelästä

f. 27833

✓



Kenujärven Ashausella,
Jatuliinsaari merkitty
ristillä (et. sinne n. 2 km).
Saari kuvattu kaakosta.

f. 27834

✓



Kaivausalue 2 haive-
taan, luoteesta.

f. 27835

✓



Kaivausalue 1. Vasem-
malla kokonpolijaa, e-
telästä.

f. 27836



Taustalla aluetta 1, etu-
alalla kodanpolijan
kaivausta, etelästä.

f. 27837



Alue 1:n kaivon polija
(taustalla aluetta 2),
idästä.

f. 27838




Näyte alueen 1 länsi-
osan tasosta 2 (=polija),
lounaasta.

f. 27839




Palamateomien luiden
(KM 15492:617-618) löytökohta,
länneästä.

f. 27840



Kodansija ennen kairausta, etelästä.

f. 27841




Kodansijan taso 3, etelästä.

f. 27842



Kodansijan taso 5, etelästä.

f. 27843



Kodansijan tasoa 6 piirretään, etelästä.

f. 27844



Kodansojan liesi larossa 3, lännestä.

f. 27845



löytö no 5 (KM 15792:338), koillisesta.

f. 27846




Hauta A, ennen kaivautta, etelästä.

f. 27847



Hauta A taso 2 (≈ pintakerros poistettu), etelästä.

f. 27848



Hauta A, taso 3 (=polija), etelästä.

f. 27849




Hauta B, ennen laivausta, poljoisesta.

f. 27850



Hauta B, taso 3 (=polija), ylhäältä.

f. 27851



Hauta C, ennen laivausta, lounaasta.

f. 27852



Hauta D, taso 2 (\approx pinta kers poistettu), etelästä.

f. 27853



Hauta E, ennen kaivamista, launasta.

f. 27854



Hauta E, taso 2 (\approx pinta kers poistettu), lännestä.

f. 27855



Hauta E, taso 3 (= polja), etelästä.

f. 27856

V



Hauta F ennen kaivausta, pohjoisesta.

f. 27854

V



Hauta F taso 2 (≈ pinn-
takers poistettu), luo-
tusta.

f. 27858

V



Hauta G ennen kai-
vausta, lounaasta.

f. 27859

V



Hauta G, taso 2 (≈ pin-
takers poistettu), lä-
nnestä.


Seinäjärvi reitillä Jatuliinsaari

f. 27860



Hauta H, taso 2 (≈ pimentämers poistettu), pohjoisesta.

f. 27861



Hauta 1, ennen kairavausta, lounaasta.

f. 27862



Saaren huipun länsiossa kairauksen päätettyä. Etualalla hoidon sija ja taustalla alue 2, kaakosta.

f. 27863



Oikealla kairauksen päätettyä pystytetty rauhoituskilpi, etualalla hoidon sija, taustalla alue 2, lounaasta.