

NEITILÄ 3

• kaiv.kert. 1964

Anja Sarvas

Neitilä 3

kaivauskertomus 1964

Kunta: Kemijärvi  
 Kylä : Luusua  
 Talo : Neitilä  
 Omistaja: Viljo Alaluusua os. Luusua, Itäranta

Kertomukseen liittyvät:

Karttaliitteet 1-7  
 Valokuvat ff. 29957 - 61 , 30012  
 Löydökset KM 16490:1-608

Neitilä 3:n kivikautinen asuinpaikka sijaitsee Kemijoen itärannalla, joen ja ns. Itärannantien väliin jäävällä Neitiharjun rinteellä, n. 200m Neitilän talosta virran alajuoksun suuntaan. Paikan tarkempi sijainti selviää yleiskartasta 1:4000, joka on liitteenä Pekka Sarvaan Kaivausk<sup>y</sup>rtomuksessa Neitilä 1:n kivikautisesta asuinpaikasta Top. ark:ssa.

Kaivausalue on kuvattu pintakartassa ( liite 1 ) ja kuudessa tasokartassa ( liitteet 2-7 ).  
 Vaakitusluvut kartoilla osoittavat kivien yms. syvyyden. Kaivausruutujen nurkkiin merkityt luvut ovat maan pinnan ja eri kaivaustasojen vaakituslukuja. Vaakitusten kiintopisteeksi valittiin kaivausalueen välittömässä läheisyydessä oleva tukeva maakivi, jonka lukema koneelta oli 068. Kiintopisteen korkeudeksi, vaakittuna Neitilän pump-

1) Ks. P. Sarvaan kert. Top. arkissa. ( Neitilä 3 v. 1964 ),  
 jossa kartta profiilita

2

puaseman pielessä olevasta Kemijoki Oy:n tarkkavaakituspi-  
teestä, saatiin 148,50 m ymp.

Kaivaus suoritettiin seuraavassa järjestyksessä:

Aloitettiin kaivamalla ruudut I:7-10, K:5-10 ja L:4-10.

Veden laskettua Kemijoessa avattiin ruudut H:7-10 ja li-  
säksi puolet ruudusta I:6. Myöhemmin voitiin vielä kaivaa  
ruudut G:8-11, F:10-11 puoleksi ja G:7 osittain. Lisäksi  
kaivaus laajennettiin käsittämään ruudut H:5-6, I:4-5 ja  
K:4, joista kuitenkin vain I:5 ja K:4 voitiin kaivaa koko-  
naan. Viimeiseksi poistettiin kapea kaistale maata, joka  
oli jäänyt kaivausalueen ja joen väliin.

Alueelle oli aikaisemmin ( v. 1962 ) tehty koeoja ruuturi-  
vin 7. kohdalle ( ks. tark. liite 1 ).<sup>1)</sup>

Asuinpaikasta kaivettiin n. 110 m<sup>2</sup>, jonka lisäksi lapioin  
kaivamalla poimittiin talteen löydökset varsinaisen kaivaus-  
alueen ja alkuperäisen rannan väliseltä vettyneeltä alueel-  
ta, jonka pinta-ala oli n. 13,5 m<sup>2</sup>.

Lopuksi tehtiin koekuoppa pienelle tasanteelle, joka sijait-  
see kaivausalueesta n. 10 m virran alajuoksun suuntaan.

Tulos jäi kuitenkin täysin negatiiviseksi.

Löydökset on luetteloitu ruuduittain ja kerroksittain lu-  
kuunottamatta löytöjä, jotka tulivat varsinaisen kaivaus-  
alueen ja alkuperäisen rannan väliseltä vettyneeltä alu-  
eelta, jota ei voitu kaivaa kerroksittain. Tämän alueen  
löydökset on luetteloitu ruuduittain.

Kaikissa ruuduissa paljastui heti turvekerroksen alta mel-  
ko tiheä kiveys, joskin se kauttaaltaan oli aivan epäsään-

1) Ks. P. Sarvaan Kert. Top. ark:ssa ( Neitilä 3 v. 1962 ),  
jossa kartta profiilista



nöllistä. Kiveys jatkui runsaana alimpiin kerroksiin asti. Heti turpeen alta oli maa voimakkaan ruskeanpunaista kaultaaltaan, joskin tämä kerros paikoin jäi melko ohueksi ja sen alta tuli soraa, hiekkaa ja hiesua, aluksi pieninä läiskinä, jotka kuitenkin syvemmälle päästäessä suurenivat niin, että esim. ruudut L:10, K:10 ja I:10 jo kolmannessa tasossa olivat suurimmaksi osaksi soraa ( ks. tark. liitteitä 2-7 ). Noki- ja punamaata havaittiin ainoastaan pieninä hajallisina läiskinä kaivausalan eri kerroksissa. Mitään kiinteitä muinaisjäännöksiä, kuten esim. liesiä, ei voitu todeta.

Löydöksiä, jotka pääasiallisesti käsittävät kvartsi-iskoksia ja -pienesineistöä, tuli tasaisesti koko kaivausalueelta. Varsinaiset löydöt, joita oli 14 kpl, olivat jakautuneet eri kerroksien kohdalle seuraavasti:

1 krs.	4 kpl.	( tuura, piikaavin, hioin, paino )
2 krs.	4 kpl.	( kirves, reikäkiven katkelma, taltan katkelma, tuuran terä )
3 krs.	2 kpl.	( kaitataltta, hioimen katkelma )
4 krs.	3 kpl.	( esineen katkelma, hioimen katkelma, taltta )
6 krs.	1 kpl.	( hioimen katkelma )

Loikka ja kaivauksen suorittettiin kesä-heinäkuussa 1964.

Pöytäkirjapöytäkirjaksi tehtiin 11.9. Aimo Kahusmaa.

Helena, 8.12. 1964

Anja Sarvas

Anja Sarvas, 11.9.

Löydöstilasto:

kvartsi-iskoksia	3753 kpl	pieniä
kvartsiitti-iskoksia	17 "	
kvartsikeratofyyri-iskoksia	11 "	
pii-iskoksia	8 "	
liuskeiskoksia	39 "	
kivilaji-iskoksia	9 "	
kvartsiesineitä	291 "	
vuorikristalliesineitä	1 "	
kvartsiittiesineitä	1 "	
kvartsikeratofyyriesineitä	6 "	
piiesineitä	7 "	
maasälpäesineitä	1 "	
kiviesineiden teelmiä ja katkelmia	36 "	
kiviesineitä	9 "	
iskukiviä	2 "	
saviastian paloja ( asbestikeramiikkaa)	2 "	
rautaesineitä	1 "	
luunsiruja		
asbestia		

Neitilä 3:n kaivaus suoritettiin kesä-heinäkuussa 1964.

• Piirtäjäapulaisenani toimi fil.yo. Aimo Kehusmaa.

Helsingissä, 8.12. 1964

Anja Sarvas

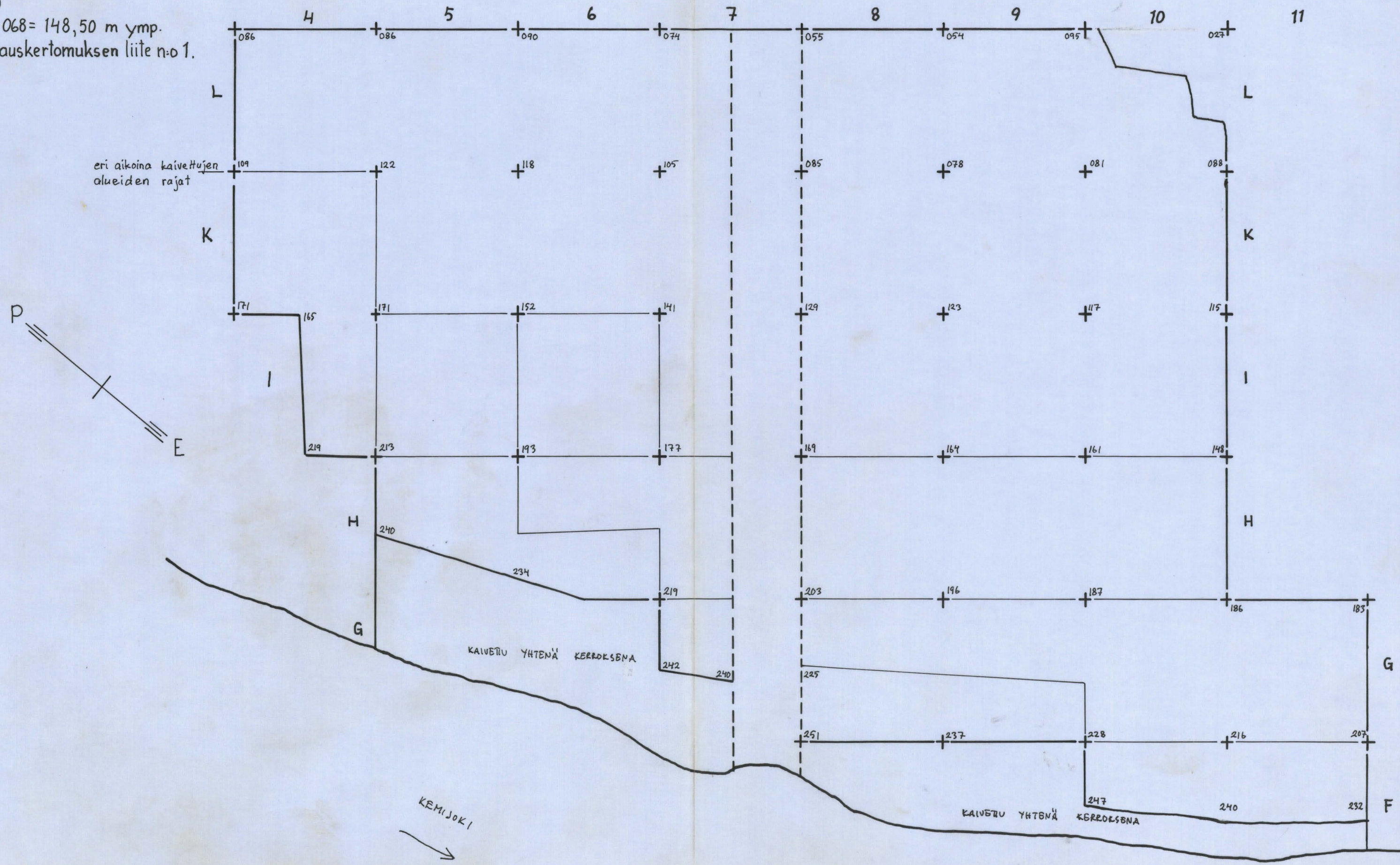
Anja Sarvas, fil.yo.



# KEMIJÄRVI LUUSUA NEITILÄ 3

Anja Sarvas 1964

pintakartta  
1:50  
kp=068=148,50 m ymp.  
kaivauskertomuksen liite n:o 1.





# KEMIJÄRVI LUUSUA NEITILÄ 3

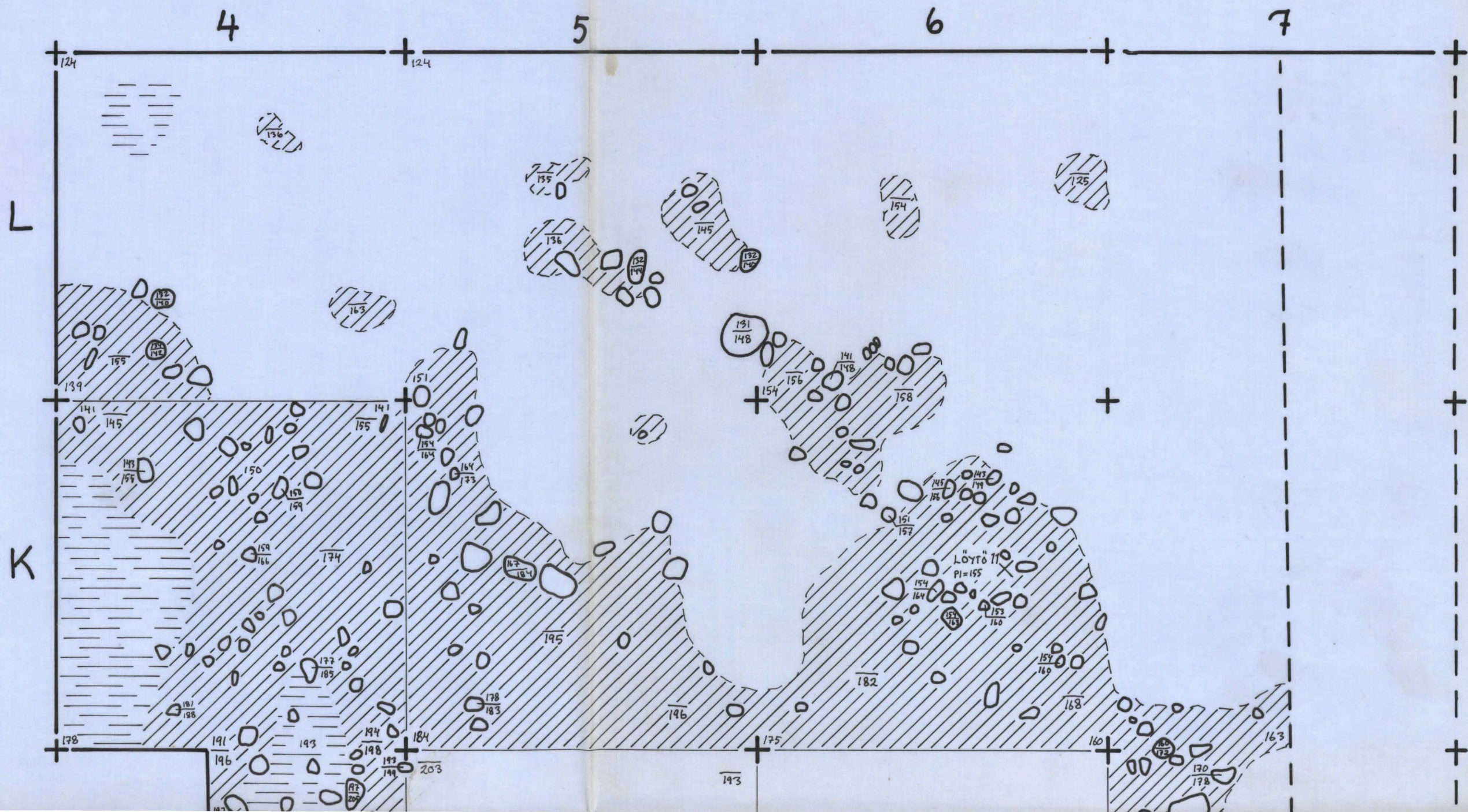
Anja Sarvas 1964

taso 6

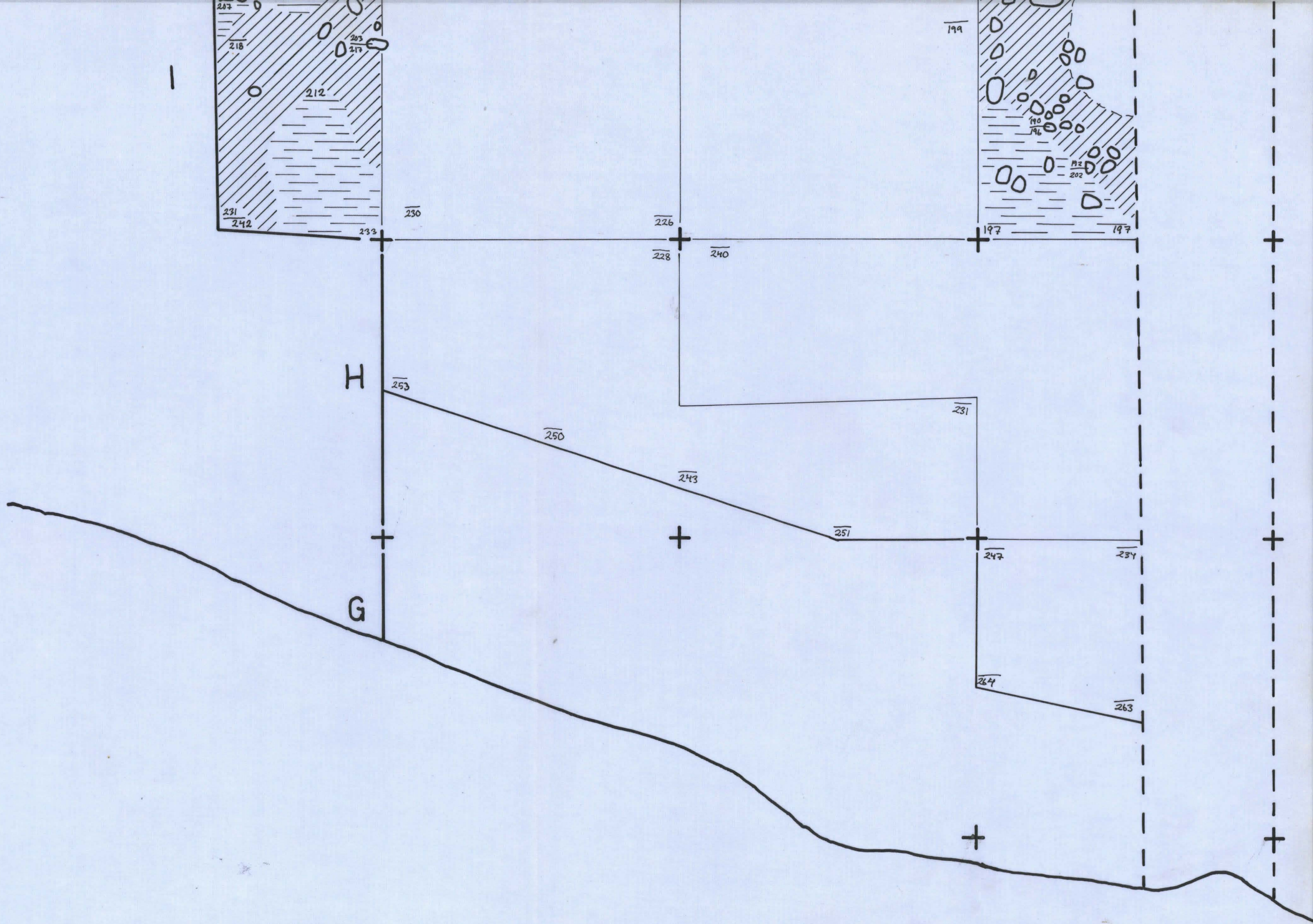
1:25

kp = 068 = 148,50 m ymp.

kaivauskertomuksen liite n:o 7











Kuva 4.

Ruudut L: 8-9, K: 8-10,  
J: 8-10; etellä neljäs  
taso

f. 29960



Kuva 5.

Kivikko ruuduissa L: 4-5 ja  
K: 5-6, etellä on kuudes  
taso

f. 29961



Neitilä 3



Kuva 6.

Neitilä 3:n kivikauti-  
nen asuinpaikka ku-  
vattuna lounaasta  
kärin.

f. 30012