

KIRKKONUMMI KYLMÄLÄ LÖNNBACKA

Kivikautisen asuinpaikan koekaivaus

Jussi-Pekka Taavitsainen 1990

Kirkkonummi Kylmälä Lönbacka  
- kivikautisen asuinpaikan koekaivaus 27. 7. 1990

2041 04 Muijala

x = 6681 21, y = 2519 46, z = 45-50

Aiemmat tiedot: A. Europaeus, SMYA 32:1; N:o 5, s. 11;  
V. Lehtosalo, Kirkkonummen inventointiker-  
tomus 1963, s. 4.

Aiemmat löydöt: kaksi alkeellista kirvestä (3129:4, 4086:1),  
länsisuomalainen oikokirves (3129:5),  
nelisivuinen käsihioimen katkelma (3129:6),  
pii-iskos (16169), mahdollisesti nelisivuinen  
poikkitalta (Turun museo 228)

Merja Lindström, Lamminjärventie 50 02880 Veikkola, otti  
yhteyden museoviraston esihistorian toimistoon huhtikuussa  
1990. Asiana oli rakennusluvan anominen Kirkkonummen Kylmälän  
Lönbackan kivikautisella asuinpaikalla olevalle tontille.  
Paikalta, joka Aarne Europaeuksen mukaan on tunnettu nimellä  
Himängen, on esikeraamisia löytöjä.

Nyt tutkitun tontin (ks. liitekartta 1:5000; Mikkola, RN:o  
2:460, om. Merja ja Birger Lindström, Lamminjärventie 50  
02880 Veikkola) N-osa on jyrkkää rinnettä. Tutkimukset  
kohdistettiin tontin S-osaan rinteeseen alapuolelle entiselle  
savipellolla, jota halkoivat vanhat ojat. Paikalle on myös  
pystytetty tilapäinen kesämökki.


Alueelle avattiin viisi koekuoppaa (1 x 1 m). Kyntökerroksen  
(20-30 cm) alapuolella oli koskematon savi. Mitään asuinpaik-  
kaan viittaavia merkkejä, esim. kulttuurimaata tai kvartsi-  
iskoksia, ei tavattu. Todennäköisesti asuinpaikka on sijain-  
nut tutkitusta alueesta n. 30 - 50 m luoteeseen, hieman  
ylempänä olevalla terassilla, joka nykyisin on osin rakennet-  
tu. On tosin todettava, että terassiltakaan ei löytynyt  
mitään asuinpaikan merkkejä. Havaintojen tekoa häyttasi  
viljelty pelto.

Koska tontilla RN:o 2:460 ei ole minkäänlaisia kiinteään  
muinaisjäännökseen viittaavia merkkejä, ei rakennustoimin-  
nalle ole esteitä sen alueella.

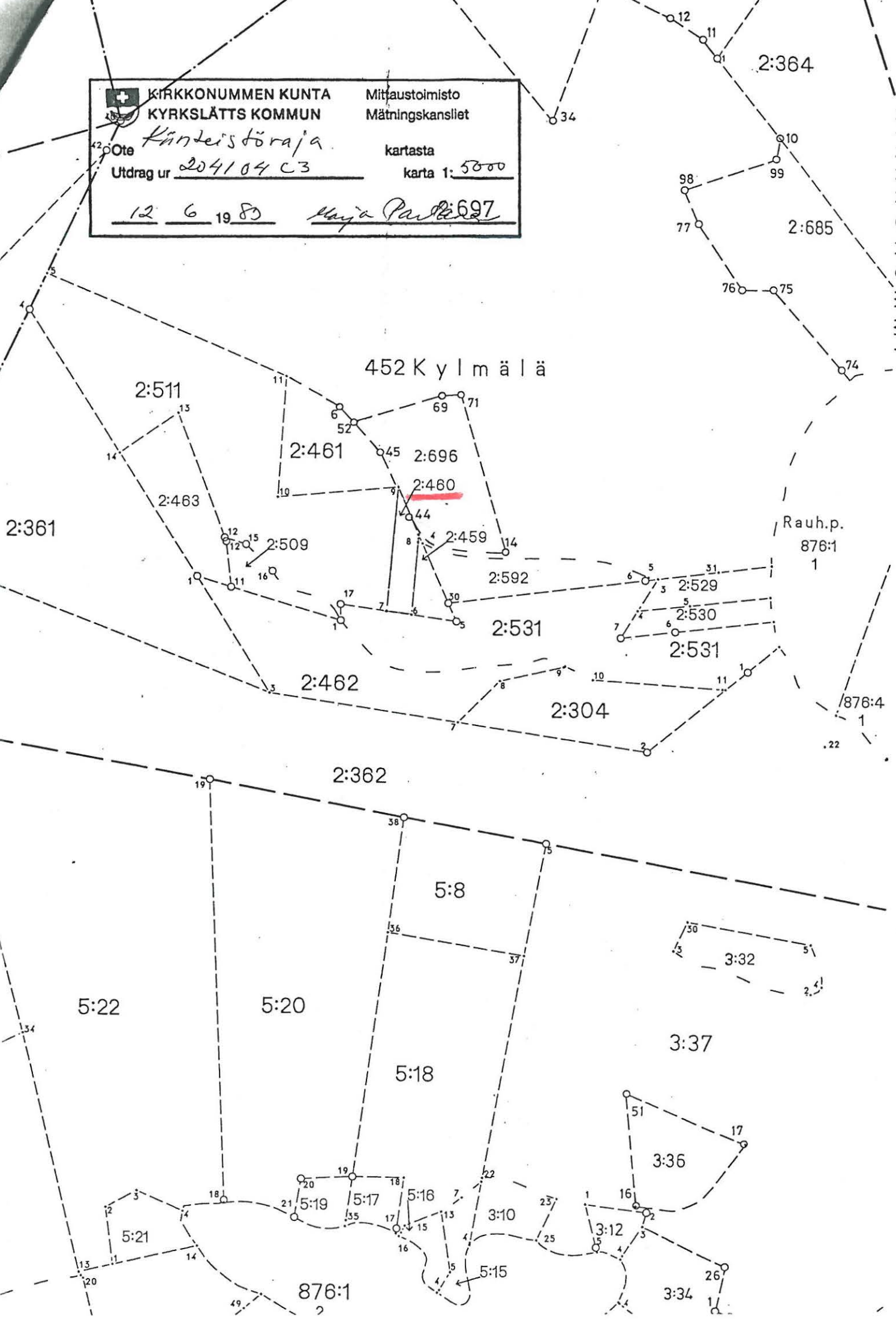
Jukka Moisanen oli apuna koekaivauksissa.

Aspeliniassa, 27. 7. 1990

J.-P. Tauriainen

	KIRKKONUMMEN KUNTA	Mittaus toimisto
	KYRKSLÄTTS KOMMUN	Mättningskansliet
Ote	<i>Käinteistöraja</i>	kartasta
Utdrag ur	<u>204104 C3</u>	karta 1: <u>5000</u>
	<u>12 6 19 80</u>	<i>Maja Parkkinen</i> <u>697</u>

KIRKKONUMMI



452 Kylmäla

Rauh.p.  
876:1  
1

876:4  
1  
.22

2:362

5:8


3:32

3:37

3:36

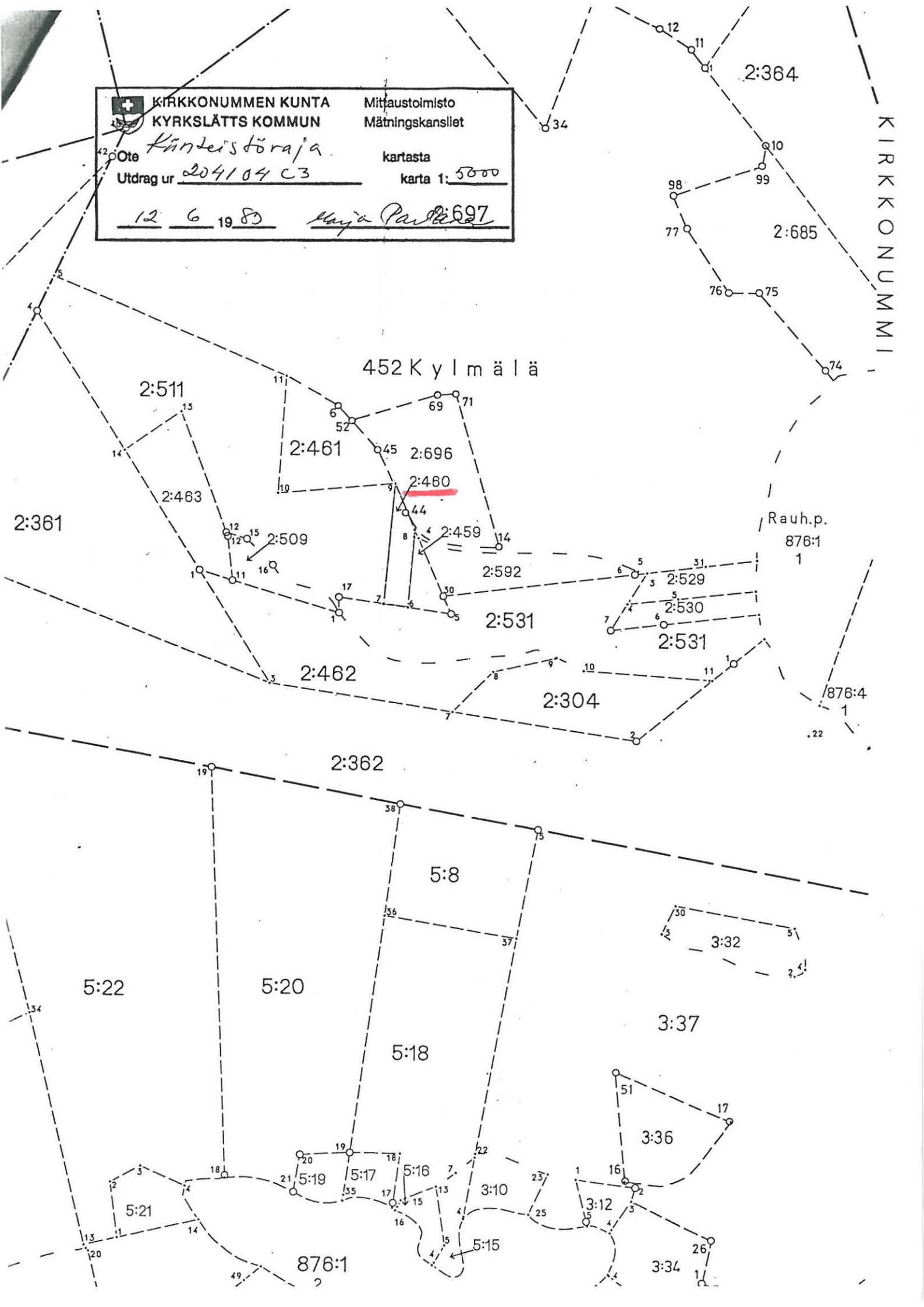
876:1

3:34


**KIRKKONUMMEN KUNTA**  
**KYRKSLÄTTS KOMMUN**  
 Kanteistöraja  
 Utdrag ur 204104 C3  
12 6 19 80 *Maja Parkkinen* 697

Mittaustöimistö  
 Mätningsskansliet  
 kartasta  
 karta 1: 5000

KIRKKONUMMI





33 46	33 47	33 48	2032 06	33 49	33 50	33 51	33 52	33 53		
Lauklampi	Kvarnby	Siuntion kirkolle	Siundeä kyrka	Backa	Karhujärvi	Björnträsk	Andby SIUNTIO	SJUNDEA	KIRKKONUMMI	KYRKSLÄTT
Nak = +40'	2513	24° 15'	2514	2515	Nak = -4'	2516	Nak = +39'	2518	24° 20'	2520
		-23 m	00 s						-22 m	40 s

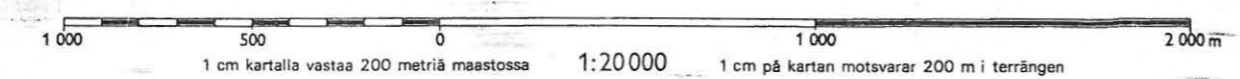
Av kartan mätta färdriktningen överförs till skall från dess värde subtraheras totalkorrektur, dvs. vinkel mellan kartnorr och kompassnorr i rätt tryckta enhetskoordinatsystemets del totalkorrektur genom att addera nåltalskorrektur +79' och i rätt tryckta politalskorrektur +40' = +119' med sina förtecken. På det i karta grundkoordinatsystemets del är totalkorrektur +79' -4' = +75'.

Kartarunkona stereokartotus Aviograph B 8-stereokojeella 1:10 000 v. 1968.  
 Kartan baserad på stereokartläggning med Aviograph B 8-stereoapparat 1:10 000 år 1968.  
 Korkeudet metrinä merenpinnasta N 60-järjestelmän mukaan  
 Höjderna i meter över havsytan enligt N 60-systemet

Syvvystiedot perustuvat vesihallituksen mittauksiin 1968.  
 Uppgifterna om vattendjup grundar sig på vattenstyrelsens mätningar 1968.  
 Syvvystietojen lähtötaso 57,6 m.  
 Djupuppgifternas utgångsnivå 57,6 m.

Täydennyskartotus 1:10 000 v. 1981. Ilmakuvas 1979.  
 Komplettering 1:10 000 av år 1981. Flygfotografierad 1979.

MAANMITTAUSHALLITUKSEN KARTTAPAINO, HELSINKI 1984  
 LANTMÄTERISTYRELSENS KARTTRYCKERI, HELSINGFORS



2.041 04 MUIJAL 11

A. Asuinpaikat

1. Siuntion vesireitti

N 1. Kylmä, Lönnbacka R<sup>n</sup> 2<sup>305</sup>. Tunnettu aikaisemmin Järvenpään torpan nimellä (Europaeus N<sup>o</sup> 5). Omist. Xenja Lönn, Kylmä

Kartta 1.

Asuinpaikka sijaitsee noin 400 metriä Petäjärvestä länteen ja noin 100 metriä lännestä Petäjärveen virtaavasta purosta pohjoiseen sekä noin 40 metriä itäpuolella olevasta metsänreunasta. Asuinpaikan itäpuolella metsänreunassa on tilapäinen kesämökki ja alempana metsikössä karttaankin merkitty kesähuvila. Paikka on loivasti etelään viettävällä peltorinteellä ja sen korkeus on noin 45 metriä merenpinnasta. Maaperä on savea.

Paikalta, joka Europaeuksen mukaan on tunnettu nimellä Himängen, on koko joukko aikaisempia esikeraamisia löytöjä. Tutkiessani sitä löysin yhden pii-iskoksen sänkipellosta (KM<sup>n</sup> 16169). Ehemmät tutkimukset tuskin ajankohtaisia.

Aikaisemmat löydöt:

- alkeellinen kirves (KM<sup>n</sup> 3129:4)
- alkeellinen kirves (KM<sup>n</sup> 4086:1)
- länsisuomalainen oikokirves (KM<sup>n</sup> 3129:5)
- nelisivuinen käsihioimen katkelma (KM<sup>n</sup> 3129:6)
- (mahdollisesti) nelisivuinen poikkitaltta (Turun kaup. hist.museo N<sup>o</sup> 228)

x = 6681 21  
 y = 2519 46  
 z = 45 50



2041 04 Muzjaka