

KOKEMÄKI Kakkulainen Hyyti

Koekaivaus rautakautisella (?)  
röykkiöalueella

Matti Bergström 1986

## KOKEMÄKI Kakkulainen Hyyti

Kunta: Kokemäki

Kylä: Kakkulainen

Tila: RN:o 1:137 Hyyti -nimisestä tilasta lohkotut määräalat

- 1) omistaa Olli ja Marita Peltonen (röykkiöt 1-6)
- 2) " Jouko ja Mailis Salmi ( " 7-10)
- 3) " Tapani ja Outi Rahtu (ei röykkiöitä)
- 4) " Torsti Mäki-Mikola ( " " )

Sijainti: Peruskartta 1:20000 1134 12 KOKEMÄKI (1978)

x = 6797 87

y = 572 23 (röykkiö 2:n koordinaatit)

z = 44,45 mpy.

Paikalta ei ole löytöjä.

Aiemmat tutkimukset: Esko Sarasmo, 1947 inventointi

Kertomukseen liittyvät kartat:

- ote peruskartasta 1:20000 1134 12 A4 s. 4

- yleiskartta 1:500 A3 s. 5

Kertomukseen kuuluvat negatiivit 65744-65749, joista kuvat sivuilla 6 ja 7, sekä diapositiivit nrot 11072-11079.

Luettelo negatiiveista ja diapositiiveista on sivulla 3.

Tehtävänä Kokemäen Hyytissä oli selvittää suunniteltujen omakotitalojen (3 kpl) sijainti mahdollisiin muinaisjäännöksiin nähden. Paikalta tunnetaan Sarasmon inventoinnin pohjalta kymmenen epävarmaa röykkiötä. Työ suoritettiin viikolla 21 koekaivausryhmän toimesta ilman apuvoimaa.

Heti voitiin todeta, että röykkiö 8 on tuhoutunut kokonaisuudessaan Salmin taloa rakennettaessa sekä mahdollisesti myös röykkiö 7 (ainakin osittain). Peltosen rakennusala raivattaessa on tuhattu röykkiöt 5 ja 6 maanpäällisiltä osiltaan. Näiden pohjia tutkittaessa ei kuitenkaan voitu havaita mitään muinaisjäännökseen viittaavaa.

### Alueen topografiasta

Tutkimusalue sijaitsee entisellä hevoshaan alueella, jota rajoittaa peltoalue muualla paitsi pohjoisessa, missä on sekametsää kasvava Varsamäki. Alue on tasaista, jonkin verran kivikkoista (keskikorkeus noin 43-45 m) ja siellä kasvaa runsaasti katajia. Alueen pohjoisosaan on istutettu koivikkoa. Maaperä: pinnassa on noin 30-50 cm paksu savensekainen hyvä multakerros, minkä alla alueen etelä- ja pohjoisosissa on moreenikarikkoa ja keskiosassa silttiä.

### Alueen tutkimus

Alue koekuopitettiin keskittyen erityisesti suunniteltujen rakennusten alueille. Peltosen rakennusala tutkittiin kokonaan. Röykkiö 2:een kaivettiin koeoja (1,5 x 0,5 m) röykkiön länsilaidasta keskuskiveen. Koekuopissa ei voitu havaita mitään muinaisjäännökseen viittaavaa. Röykkiö 2 osoittautui pienehköksi mullan ja kiven sekaiseksi keskuskiven ympärille kasatuksi maakummuksi, jonka suurin korkeus puhtaan maan pinnasta on noin 1 m. Röykkiöt 2, 4 ja 10 ovat ulkonäöltään lähinnä esihistoriallisia röykkiöitä, sen sijaan muut vaikuttavat lähinnä peltoraunioilta.

### Tutkimuksen tulos

Alueella ei todettu mitään selvästi muinaisjäännökseen viittaavaa eikä myöskään röykkiö 2 voitane pitää ainakaan selvänä muinaisjäännöksenä. Ilmeisesti röykkiöt ovat ainakin osaksi peltoraunioita. Ehdotamme, että alue voidaan rakentaa suunnitelmien mukaisesti, kuitenkin välttämättä kajoamista röykkiöihin 1-4 ja 9-10.

Helsinki 6.8.1986



Tutkija Matti Bergström



Tutkija Juha Laurén

## Kertomukseen liittyvät diapositiivit ja negatiivit

dianro	neganro	aihe
11072	65744	Kuvassa keskellä röykkiö 2 ja oikealla röykkiö 4. Kuvattu suunnitellun rakennuksen paikalta (Peltosen tontti) pohjoisluoteesta.
11073	65745	Röykkiö 2 katajien välissä ja takana kuvassa vasemmalla. Oikealla etualalla röykkiö 4. Kuvattu lännestä.
11074	65746	Suunnitellun rakennuksen paikka Peltosen tontilla on tasaista hakamaata. Kuvattu etelästä röykkiön 2 vaiheilta. Taustalla on tien teossa syntyneitä maakasoja.
11076	65747	Röykkiön 2 koeoja lännestä. Kuvasta näkyy paksu hyvän mullan kerros, missä oli runsaasti pikkukiviä. Latan yläpään takana keskuskiven huippu, jonka korkeus on 44,45 m.
11075	65748	Röykkiö 2. Röykkiöön tehty koekaivanto kuvassa keskellä. Lapion vieressä röykkiöstä saatuja kiviä. Kuvattu länsiluoteesta.
11077	65749	Röykkiö 2. Koeoja on tehty keskuskiveen saakka. Keskuskiven alta paljastui vasemmalla näkyvä pienempi kivi. Ojan pohjataso on puhdasta karikkomaata. Maa röykkiön ympärillä vaikutti puhtaalta 'kompostimullalta' missä seassa oli 'pelloilta heitettyjä pikkukiviä'. Kuvattu länsiluoteesta.
11078	-	Kaivuri avaa koealaa. Etualalla avattua rakennuksen pohjan alaa.
11079	-	Kaivurin kaivama kaivojen kuoppa. Maaperän profiili näkyy selvästi kuvassa.

KOKEMÄKI Kakkulainen Hyyti

Matti Bergström 1986

Ote peruskartasta 1:20000 1134 12 KOKEMÄKI (1978)

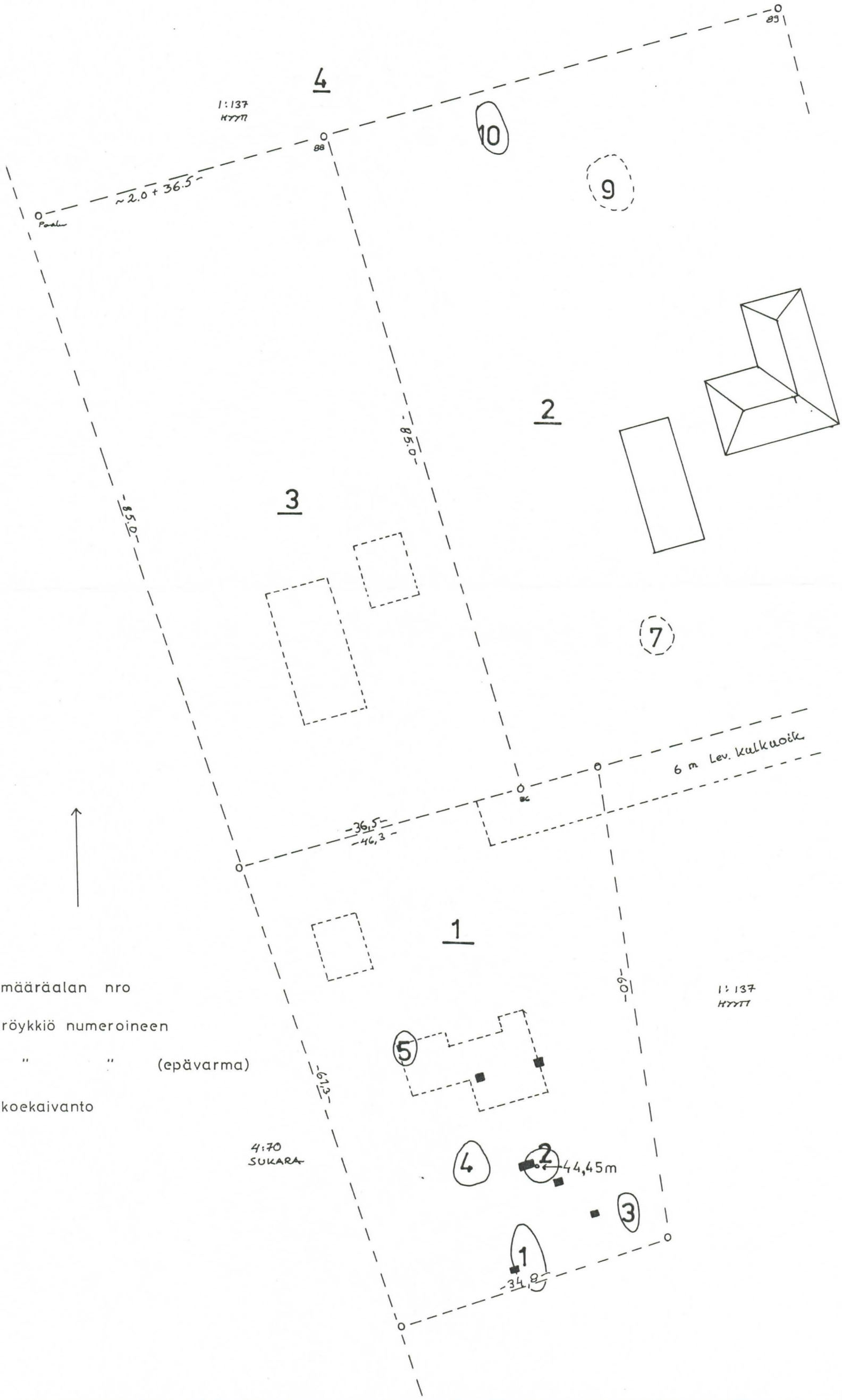
-tutkimusalue merkitty puneella



# KOKEMÄKI Kakkulainen Hyyti

MATTI BERGSTRÖM 1986


YLEISKARTTA 1:500



- 1 määräalan nro
- ① röykkiö numeroineen
- ① " " (epävarma)
- koekavanto



KOKEMÄKI Kakkulainen Hyyti  
Matti Bergström 1986



65344

Kuvassa keskellä rökkiö 2 ja oikealla rökkiö 4. Kuvattu suunnitellun rakennuksen paikalta (Peltosen tontti) pohjoisluoteesta.



65345

Rökkiö 2 katajien välissä ja takana kuvassa vasemmalla. Oikealla etualalla rökkiö 4. Kuvattu lännestä.



65346


Suunnitellun rakennuksen paikka Peltosen tontilla on tasaista hakamaata. Kuvattu etelästä rökkiön 2 vaiheilta. Taustalla on tien teossa syntyneitä maakaasoja.

KOKEMÄKI Kakkulainen Hyyti  
Matti Bergström 1986




65748

Röykkiö 2. Röykkiöön tehty koekai-  
vanto kuvassa keskellä. Lapion vie-  
ressä röykkiöstä saatuja kiviä.  
Kuvattu länsiluoteesta.



65747

Röykkiön 2 koeoja lännestä. Kuvas-  
ta näkyy paksu hyvän mullan kerros,  
missä oli runsaasti pikkukiviä.  
Latan yläpään takana keskuskiven  
huippu, jonka korkeus on 44,45 m.



65749

Röykkiö 2. Koeoja on tehty keskus-  
kiveen saakka. Keskuskiven alta  
paljastui vasemmalla näkyvä pienem-  
pi kivi. Ojan pohjataso on puhdasta  
karikkomaata. Maa röykkiön ympärillä  
vaikuttanut puhtaalta 'kompostimullalta'  
missä seassa oli 'pellolta heitettyjä  
pikkukiviä'. Kuvattu länsiluoteesta.