

Esilist. tsto 98/31.10.1983

M

KOKKOLA BLÄCKIS

272 01 0009

Kivikautisen asuinpaikan koekaivaus.

Anja Sarvas 1983.

Kokkola, Bläckis.

Kivikautisen asuinpaikan koekaivaus 1983.

Maanomistaja Karleby kyrkliga samfällighet, os. Kokkola.

Rek.n:no 1¹¹⁷.

Peruskartta 2323 09 (Ullavanjoki), koordinaatit, x = 7064 84, y = 482 24.

Löydöt KM 21938:1-257.

Aikaisemmat löydöt paikalta KM 21633:1-45.

Kertomukseen liittyy yleiskartta 1:500 (s.2), pinta- ja pohjavaaituskartat (ss.3-4)

1:200 sekä kuvataulut (ss.6-8), joissa on kopiot negatiiveista ff. 57879-84.

Keväällä 1983 sain tehtäväkseni jatkaa Kokkolan Bläckisin alueella ¹⁾ v.1982 aloitettua kivikautisen asuinpaikka-alueen koekaivausta. Työ kuului osana Vaasan kesäyliopiston ohjelmassa olleeseen arkeologian kenttätyökurssiin, joka pidettiin 4-8.7.1983. Kaivajina toimivat kurssin osanottajat ja kaikista työn aiheuttamista kustannuksista oli kaivausluvan saadessaan sitoutunut vastaamaan Kronoby folkhögskola.

Paalutettiin 2 m levyiset koeojat vuoden 1982 kaivausalueen reunalta kohti pohjoista ja länttä (kartta s.2). Koko läntinen koeoja osoittautui melko tyhjäksi ja maa ruuduissa oli puhdasta hiekkaa. Ainoat löydöt olivat iskoksia. Pohjoiseen suuntautuvassa koeojassa sen sijaan oli löytöjä kaikissa avatuissa ruuduissa (ks.kartat), joissakin oli havaittavissa myös heikohkoa kulttuurimaata. Koeoja kulki suoraan maastossa erottuvan painanteen halki ja painanteen ruutujen löydöistä ja myös maan tummahkosta väristä päätellen kyseessä lienee asuinkuoppa (ks. kartat ss.3-5). Koeojien lisäksi kaivettiin lapiolla koekuoppia sille alueelle, joka jää koeojien väliin, lisäksi myös joen töyräälle. Joissakin kuopissa havaittiin kvartsi-iskos, mutta nämä löydöt jätettiin kuoppiin, jotka peitettiin samoin kuin ojatkin huolellisesti kaivauksen päätyttyä.

Kiintopisteenä kaivauksella käytettiin vuoden 1982 kiintopistettä, joka sijaitsee tuolloin tutkitun alueen lounaisnurkassa ja joka on kiinteästi paikoillaan pysyvä maa-kivi. Tämän kiintopisteen absoluuttinen korkeus on 62.57 m ymp.²⁾.

Helsingissä 24 päivänä lokakuuta 1983

Anja Sarva

1) Paikan tarkasta sijainnista ks. Anja Sarvaan kertomusta Museoviraston esihistorian toimiston arkistossa(kertomus vuodelta 1982).

2) Kiintopisteen korkeuden mittauksesta ks. tarkemmin Anja Sarvaan kertomusta vuodelta 1982 Museoviraston esihistorian toimiston top.arkistossa.

KOKKOLA, BLÄCKIS

ANJA SARVAS 1983


taso 1


mk 1:50


 1m

kp = 173

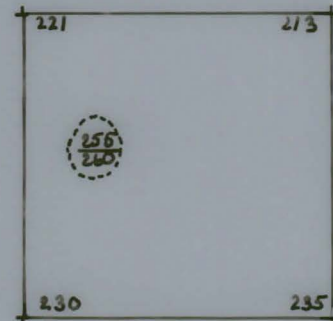
= 62.57m ymp.

 väriltään tumma
kulttuurimaa

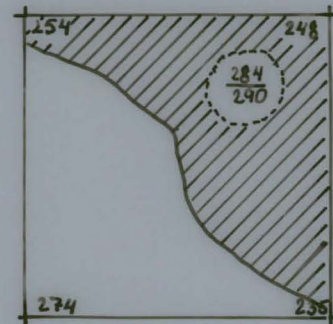
 punaiseksi palanut
maa

 keramiikka keskittymä
piirt. Anja Sarvas

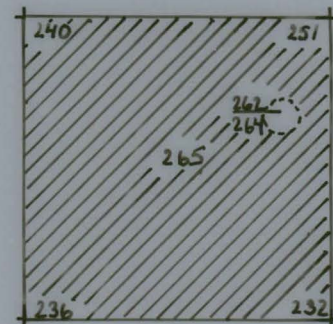

99



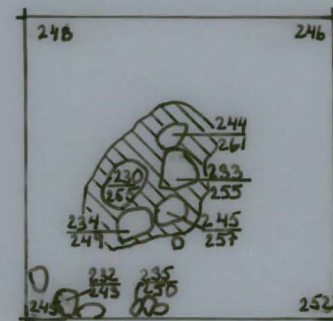
477



479



492



499

99



F. 57881

Työkuva (koeoja 99)
etelästä kuvattuna.
Takana karttaan mer-
kitty ulkorakennus.

ANJA SARVAS 1983

F. 57882

Työkuva (koeoja 99) -
etelästä kuvattuna.
Takana karttaan mer-
kitty ulkorakennus.



ANJA SARVAS 1983



F. 57879

Kaivausalueen (koeoja
99) paalutus pohjoisesta
kuvattuna.

ANJA SARVAS 1983

F. 57880

Kaivausalueen (koeoja
499) paalutus lännestä
kuvattuna.



ANJA SARVAS 1983




F. 57883

Työkuva(koeoja 99)
pohjoisesta kuvattuna.

ANJA SARVAS 1983

F. 57884

Nokimaaläiskä
ruudussa 99/499.



ANJA SARVAS 1983