

Esitust. n:o 121/28.9.1984

M

KOTKA (ent. KYMI) Ylänummi Juurikorpi 1

Kivikautisen asuinpaikan koekaivaus
Matti Bergström 1983

KOTKA (ent. KYMI) Ylänummi Juurikorpi 1

Arkistotietoja:

Kunta: Kotka (ent. Kymi)

Kylä: Ylänummi, Juurikorpi

Tila: Juurikorpi 3:83, omistaa Joutsen OY (Tapani Tammisto)

49340 JUURIKORPI

Sijainti: PK 3024 11 JUURIKORPI (1980)

x = 6721 20

y = 3497 34

z = 20,5 - 21,5 m

Aikaisemmat tutkimukset: G. Rosen, kaivaus 1950 (33 m²)

Paikalta tehdyt löydökset: 12750, 17530, 22014:1-9

Kertomukseen liittyvät kartat: peruskarttaote 1:20 000 A4 s. 4

yleiskartta 1:500 A3 s. 5

yleiskartta 1:100 A3 s. 6

Kertomukseen liittyvät negatiivit ff 59824-59826, joista kuvat sivulla 7.

Kertomukseen liittyvät diapositiivit nrot 8191 - 8193

Luettelot kertomukseen liittyvistä kartoista, negatiiveista ja diapositiiveista on sivulla 3.

Tehtävänä Kotkan (Kymin) Juurikorven asuinpaikalla oli selvittää missä maanottokuopan alueella olisi kivikautista asuinpaikkaa ja piirtää alueesta yleiskartta. Työ suoritettiin 26.-31.7.1983 välisenä aikana ja kaikista kustannuksista vastasi esihistorian toimisto. Tutkimusapulaisena toimi Juha Laurén ja lisäksi oli palkattu yksi kaivaja.

Alueen topografiasta

Alue on loivasti itään laskevaa rinnettä, missä nykyään on suurimmalla osallaan saven- ja hiekanottokuoppa. Kuoppaa on hieman tasailtu ja osalle aluetta on istutettu metsää. Kuoppien eteläpuolella on metsää ja peltoa. Maaperä on enimmäkseen savea, tasaamattomilla alueilla on saven päällä hiekkakerros, minkä vahvuus vaihtelee 15-30 cm:iin.

Alueen tutkimus

Alueella suoritettiin ensin yleiskartoitus 1:500 ja sen jälkeen koekuopittiin alue niiltä osin, missä vielä voitiin todeta olevan jäljellä alkuperäistä koskematonta tai lähes koskematonta maanpintaa. Koekuopituksen tuloksena saatiin selville, että asuinpaikkaa on vielä jäljellä melko pieni alue, noin $100 - 150 \text{ m}^2$, missä löytökerroksen vahvuus noin 20 cm:n turvekerroksen alla on 20 - 30 cm. Löytökerros on osittain savensekaista hiekkaa. Löytöinä saatiin keramiikan palasia, jotka kuuluvat kampakeraamiseen tyyliin II:2 ja mahdollisesti muutama palanen on nuora-keramiikkaa. Asuinpaikka-alueesta piirrettiin vielä kartta 1:100, mihin merkittiin myös alueelle tehdyt koekuopat.

Tutkimuksen tulokset ja jatkotoimet

Tutkimuksen tuloksena voitiin todeta, että jäljellä oleva asuinpaikka-alue rajautuu melko pienelle alueelle tontin 3:83 alueelle sen etelärajan tuntumaan eikä jatku tontin eteläpuoliselle tontille 12:50.

Asuinpaikkaa ei tällä hetkellä uhkaa mikään vaara, joten sen tutkiminen voidaan jättää myöhempään ajankohtaan. Kuitenkin asuinpaikka on siinä määrin rikaslöytöinen, että sitä ei voida poistaa tutkimatta. Tutkimiseen arvioisin riittävän noin 2 viikon ajan 2+6 henkeä suuruiselta ryhmällä. (Tosin paikalla kasvavan lepikon juuristo vaikeuttaa työtä melkoisesti).

Helsingissä 20.9.1984

Tutkija

Matti Bergström

Matti Bergström

Luettelo kertomukseen kuuluvista kartoista:

Ote peruskartasta 1:20 000 3024 11 Juurikorpi (1980)

- kartasta ilmenee asuinpaikan sijainti A4 s. 4

Yleiskartta 1:500

- kartasta ilmenee alueen yleistilanne sekä kartan
1:100 peittämä alue

A3 s. 5

Yleiskartta 1:100

- kartasta ilmenee arvioitu jäljellä oleva asuin-
paikka-alue savenottokuopan reunassa tilan rajan
pohjoispuolella. Karttaan on merkitty myös muutamia
mittaamiamme absoluuttisia noin korkeuksia. Kar-
tasta näkyvät myös ne koekuopat, joista saatiin
löytöjä.

A3 s. 6

Luettelo kertomukseen kuuluvista diapositiiveista ja negatiiveista:

dianro neganro

- | | | |
|------|-------|--|
| 8191 | 59824 | Kuva 1. Asuinpaikka-alue kuvattuna lännestä mäeltä. Kuvassa vasemmalla näkyy savenottokuopan reuna, sitten keskivaiheilla lepikko, missä on asuinpaikka ja oikealla tilojen rajalla kulkeva sähkölinja ja naapuritilan pellot. |
| 8192 | 59825 | Kuva 2. Asuinpaikka kuvattuna eteläkaakosta. Asuinpaikka sijoittuu lähinnä kohtaan, missä lepikosta näkyy puitten lomasta taivasta. |
| 8193 | 59826 | Kuva 3. Asuinpaikka-alue kuvattuna luoteesta. Etualalla olevalle maalle on istutettu puun-
taimia. Vasemmalla savenottokuoppaa kuvan keskustaan saakka. Välittömästi tästä oikealle on asuinpaikka-alue lepikossa (osoitettu nuolilla). |

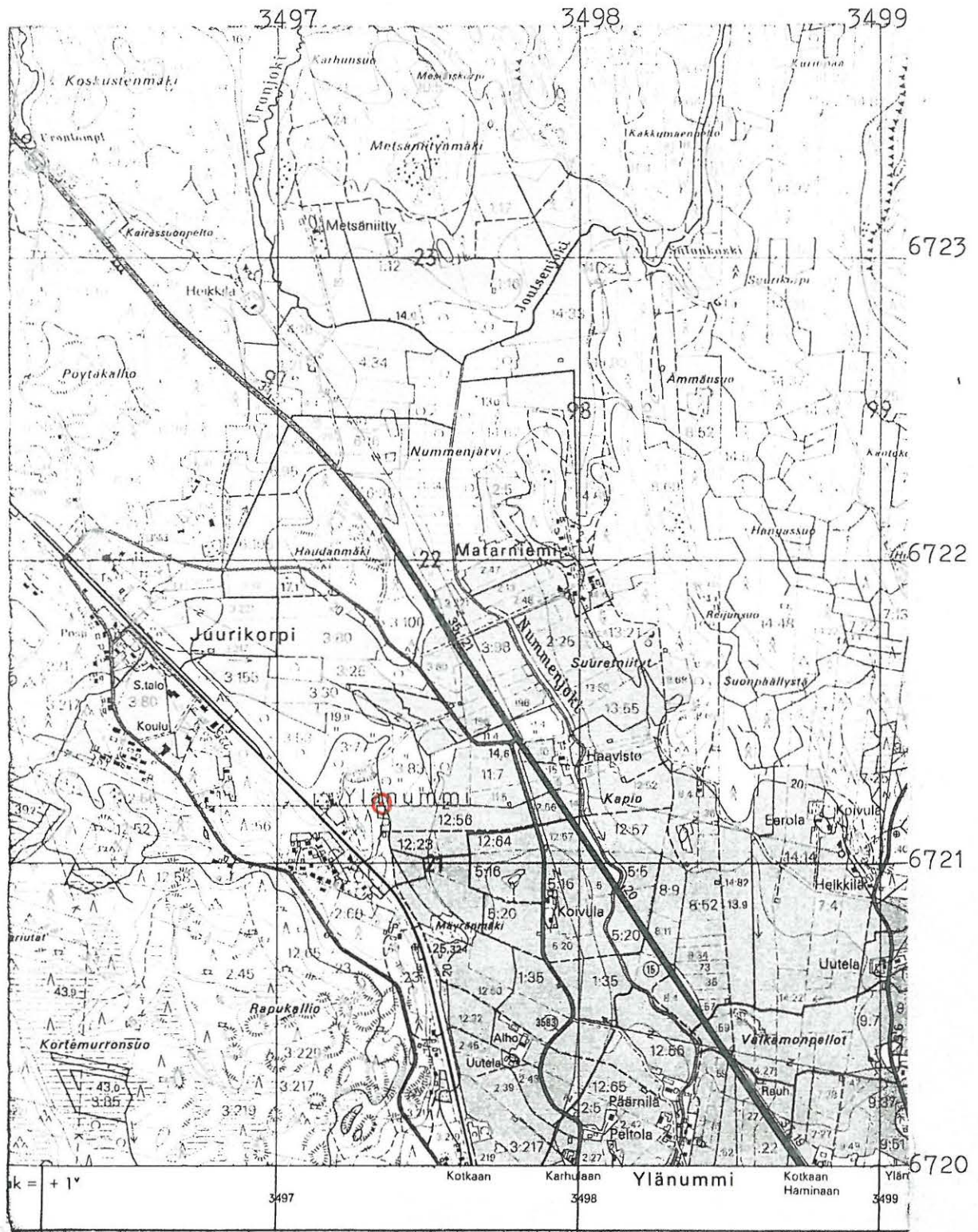
Huom. Jokaisessa kuvassa näkyy sama sähköpylväs, mistä haarautuu linja etelään.

KOTKA (ent KYMI) Ylänummi Juurikorpi 1

Matti Bergström 1983

-ote peruskartasta 1:20000 3024 11 JUURIKORPI (1980)

-tutkimuskohde merkitty punaisella

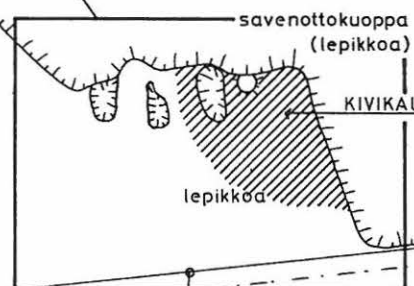


KOTKA (ent. KYMI) Ylänummi Juurikorpi 1

MATTI BERGSTRÖM 1983

YLEISKARTTA 1:500
piirt. Juha Laurén

KARTAN 1:100 ALUE

savenottokuoppa
(leppikkoa)

KIVIKAUTISEN ASUINPAIKAN JÄÄNTEET

leppikkoa

3:83

kalliopohjainen mäki

3:83

polku

tästä sähköpylvästä linjan suunnassa
länteen 86,5m päässä on pylväsmuun-
tamo ja182,5m päässä Kouvola-Kotka radan
idänpuoleinen kiskonharja

sähkölinja on tilojen rajalla

kp 25,35m

12:50

metsää

peltoa

n.20m korkeuskäyrä

12:50

peltoa

savenottokuoppa

tie

istutettua männikköä

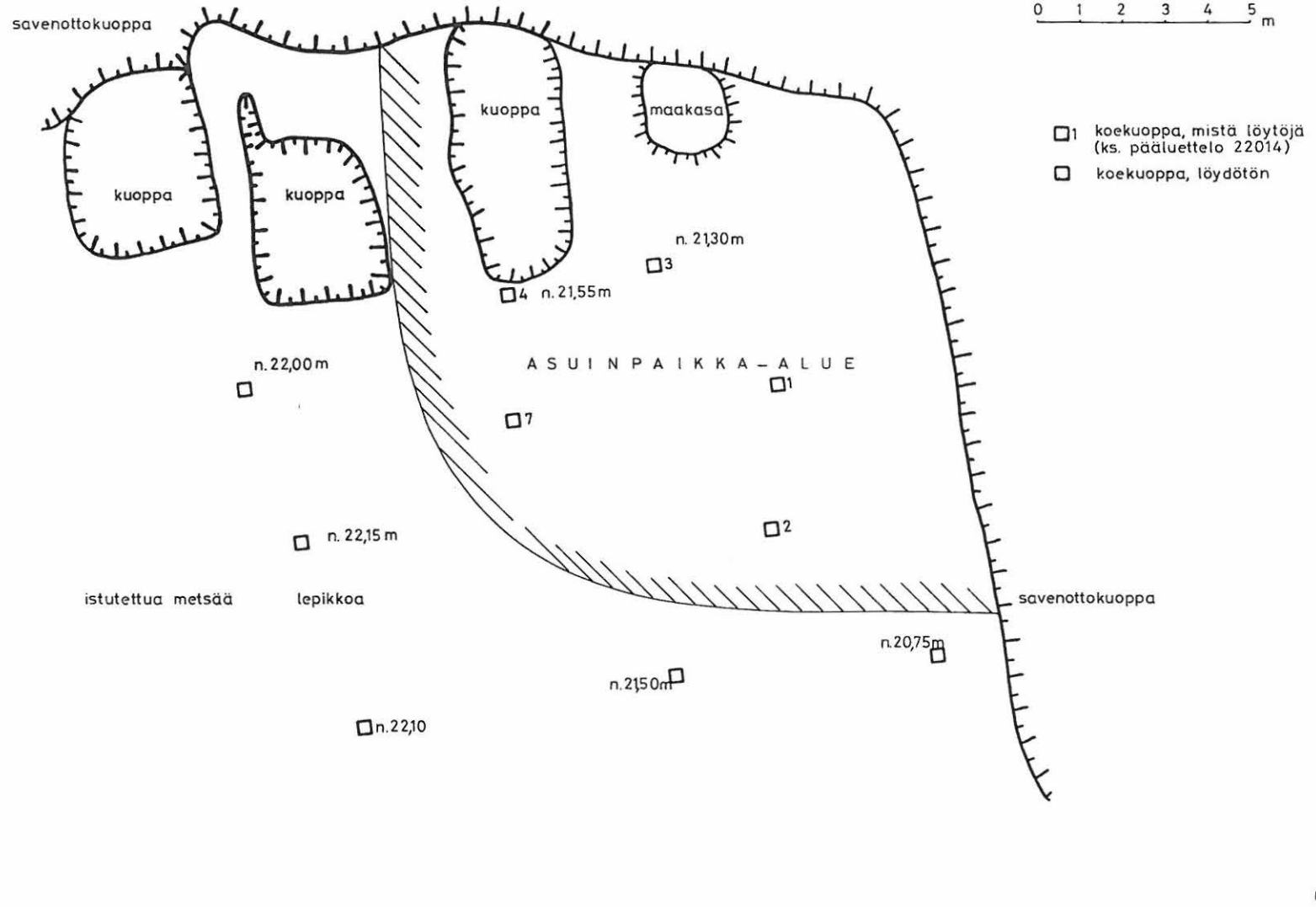
KOTKA (ent. KYMI) Ylänummi Juurikorpi 1

MATTI BERGSTRÖM 1983

YLEISKARTTA 1:100

piirt. Juha Laurén

0 1 2 3 4 5 m



Matti Bergström 1983



Kuva 1. Asuinpaikka-alue kuvattuna lännestä mäeltä. Kuvassa vasemmalla näkyy savenottokuopan reuna, sitten keskivaiheilla lepikko, missä on asuinpaikka ja oikealla tilojen rajalla kulkeva sähkölinja ja naapuritilan pellot.



Kuva 2. Asuinpaikka kuvattuna etelä-kaakosta. Asuinpaikka sijoittuu lähinnä kohtaan, missä lepikosta näkyy puitten lomassa taivasta.



Kuva 3. Asuinpaikka-alue kuvattuna luoteesta. Etualalla olevalle maalle on istugettu puuntaimia. Vasemmalla savenottokuoppaa kuvan keskustaan saakka. Välittömästi tästä oikealla on asuinpaikka-alue lepikossa (osoitettu nuolilla).

Huom. Jokaisessa kuvassa näkyy sama sähköpylväs, mistä haarautuu linja etelään.