

KORPILAHTI Raidanlahti Näätämäki

liesikiveyksen ja sen ympäristön
koekaivaus

Simo Vanhatalo 1989

KAIVAUSSELOSTUS

Kohteen nimi: Korpilahti, Oittila, Näätämäki
 Mj-rekisteri n:o: SKL 44
 Muinaisjäännöstyyppi ja lk: liesikiveys, III

Kunta: Korpilahti
 Kylä/kylänosa: Oittila
 Tila: Kivelä, Näätämäki
 Rek.no: 1:273

Maanomistaja: Osmo Salonen
 Osoite: Kivelä, 19980 Korpilahti
 Puh: 941-824558

Peruskartta: 3211 05 Oittila, p.1988
 Koordinaatit: x = 6875 94
 y = 433 36
 z = 95

Rahoittaja: Museovirasto, koekaivausryhmä.
 Tutkimusaika: 1-3.8.1989
 Tutkimustapa: Koekaivaus, tasokaivaus, koekuopat
 Kaivauksenjohtaja: Simo Vanhatalo, fil.yo
 Piirtäjä: Sirpa Leskinen, fil.yo
 Kaivajien lukumäärä: 8, kunnan palkkaamaa koululaista
 (13 mk/h)

Valokuvat/diat: f.77998-78006/d.19605-12
 Kartat: Yleiskartta 1:500
 Liesikartat 1:25 (tasot 1-3)
 Karttaotteet: GT 5, 1:200 000
 Peruskartta 3211 00 Oittila
 1:20 000

Aikaisemmat tutkimukset:

Tarkastus 6.8.1988, Janne Vilkuna. Diar. 23.11.1988.
 Tarkastus 5.9.1988, Mirja Miettinen. Diar. 19.12.
 1988

Aikaisemmat löydöt: -

Löydöt: -

Tutkimusperuste:

Hiekkakuopan reunassa olleen liesikiveyksen ja sen ympäristön tutkiminen. Yksityisen maanomistajan hiekanottotarpeet.

Kohteen kuvaus:

Kohde sijaitsee 9.4 km kaakkoon Korpilahden kirkosta Päijänteen Kalliosaarenselän eteläosassa olevan Huhtsalmen itärannalla. Kohteen ympärillä on hakuuaukea, johon on istutettu havupuuntaimia. Alue rajautuu kallioisiin, mäntyjä kasvaviin mäkiin. Koekuopitetun alueen maaperä oli hiekkaa. Rinteiden läheisyydessä maaperä muuttui paikoin kivisemmäksi ja savisemmäksi.

Tutkimusmenetelmät:

Liesikiveys kaivettiin tasoina. Hiekkakuopan ympärille kaivettiin lapioidella ja lastoilla 16 noin 1x1 m suuruisia koekuoppaa (katso yleiskartta 1:500 ja tasokartat 1:25).

Tutkimustulokset:

Liesikiveyksen pintaosa oli tuhoutunut aikaisemmin, joten sen rakennetta ei voitu selvittää. Kiveyksen halkaisija oli noin 1 metri ja paksuus noin 30 cm (pohjan abs. korkeus 94.44 m mpy). Kiveyksestä ja sen ympäristöön tehdyistä koekuopista ei löytynyt mitään muinaiseen asuinpaikkaan viittaavaa aineistoa. Liesikiveys voidaan korkeutensa perusteella ajoittaa kivikaudelle (4000 - 3000 eKr).

Helsingissä 9.3 1990

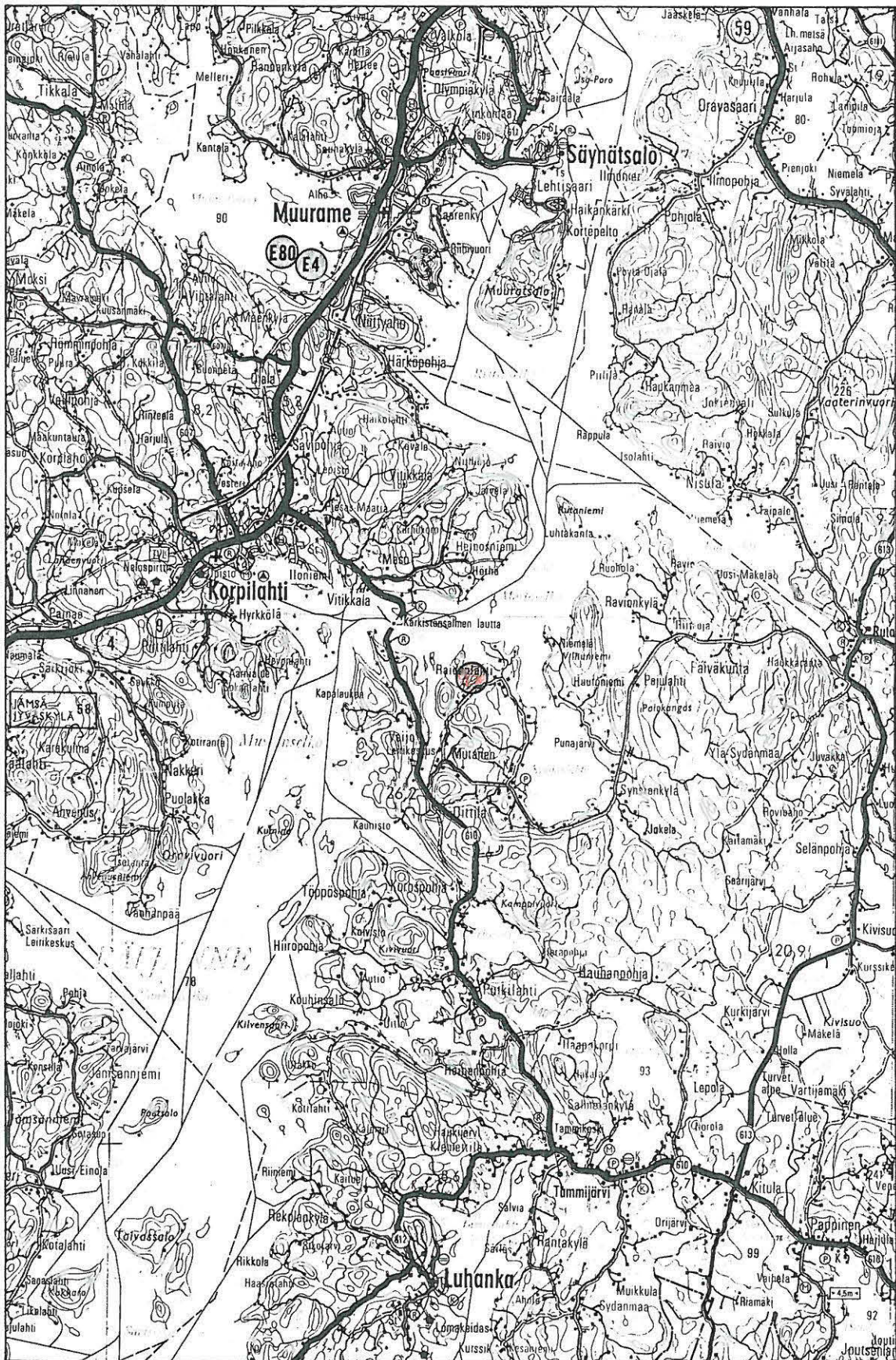
Simo Vanhatalo
Simo Vanhatalo

Valokuva-, negatiivi- ja dialuettelo:

- | | |
|--|--|
| Kuva 1-3
f.77998-
78000
d.19605-6 | Yleiskuva Näätämäestä, tulisija kuvan keskellä käärme-
mekuusen vasemmalla puolella, kuvattu luoteesta ja
pohjoisesta. |
| f.78001-2
d.19607 | Liesikiveys puhdistuksen jälkeen, taso 1 (ylempien
kerroksien rakenteista ei varmoja tietoja), kuvattu
pohjoisesta. |
| Kuva 4
f.78003-4
d.19608 | Liesikiveys tasossa 1½, kuvattu pohjoisesta. |
| d.19609 | Liesikiveys (taso 1½) ja hiekkakuopan reunaa, kuvattu
pohjoisesta. |
| Kuva 5
f.78005
d.19610 | Liesikiveys tasossa 2, kuvattu pohjoisesta. |
| Kuva 6
f.78006
d.19611 | Liesikiveys tasossa 2½, kuvattu pohjoisesta. |
| d.19612 | Liesikiveys tasossa 3, kuvattu pohjoisesta. |

KORPILAHTI Oittila Näätämäki

S. Vanhatalo 1989



Ote peruskartasta 3211 05 OITTILO p.1988 1:20 000

KORPILAHTI Oittila Näätämäki, tulisijan kaivauspaikka

x=6875 94, y=433 36, z=95

S. Vanhatalo 1989



KORPILAHTI Oittila Näätämäki skl 44

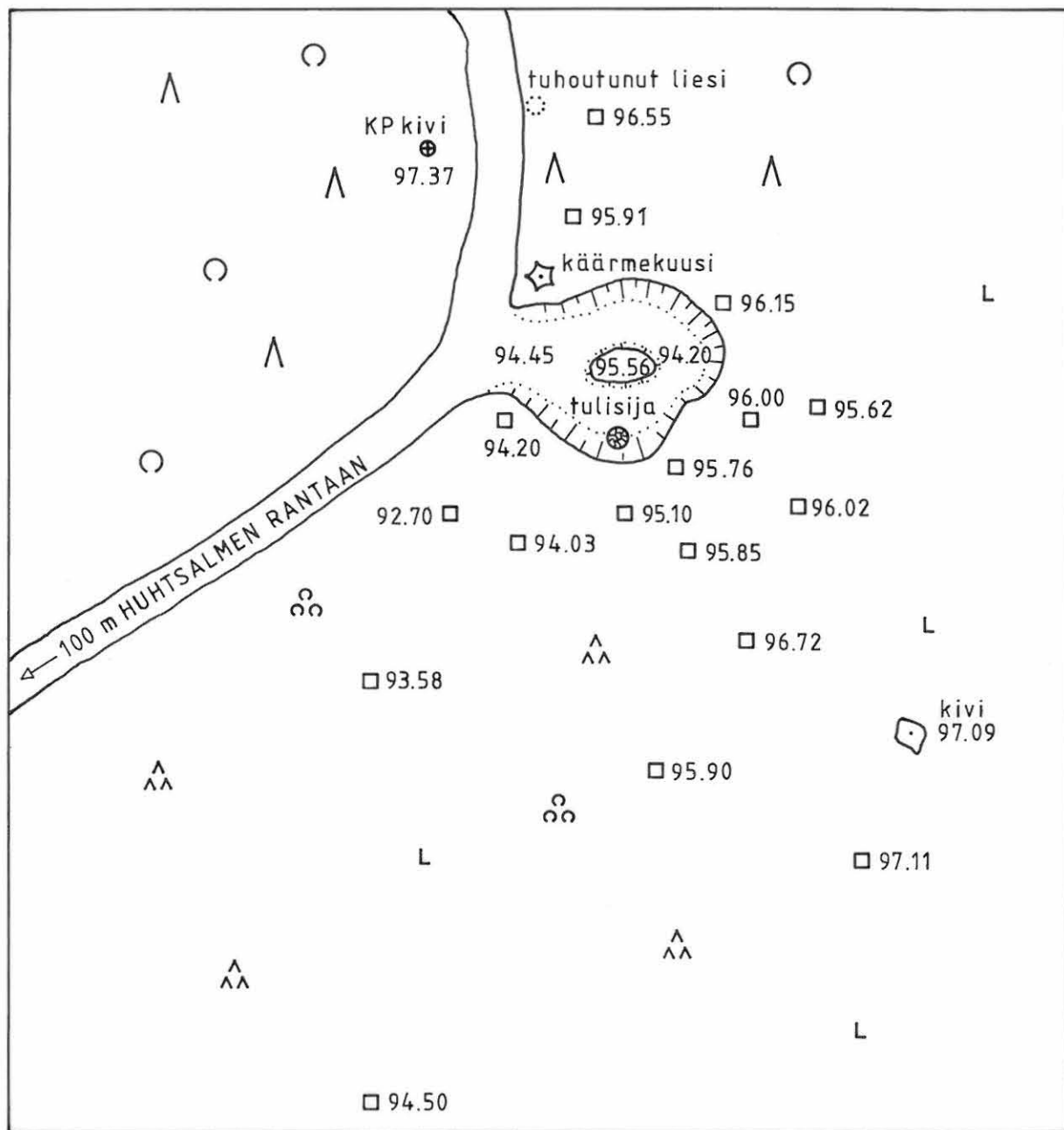

S. Vanhatalo 1989

yleiskartta 1:500

piirt. S. Leskinen

⊗ tulisija

□ koekuoppa 1x1 m
(kaikki löydöttömiä)



KORPILAHTI OITILA NÄÄTÄMÄKI

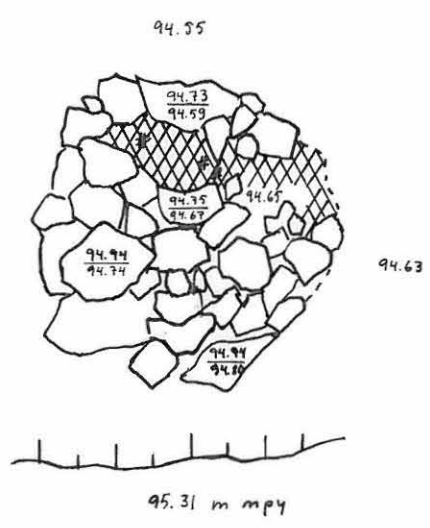
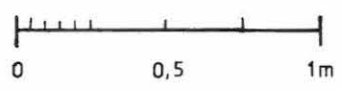
S. Vanhatalo 1989

Liesi 1:25

taso 1

piirt. S. Leskinen

- # hiili
- ▨ nokimaa
- hiekkakuopan reuna






KORPILAHTI OITILA NÄÄTÄMÄKI


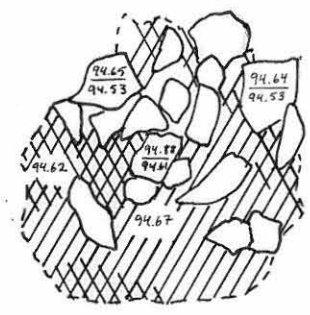
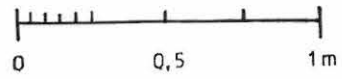
S. Vanhatalo 1989

Liesi 1:25

taso 2

piirt. S. Leskinen

-  nokimaa
-  tummanruskea likamaa
-  hiekkakuopan reuna



KORPILAHTI OITILA NÄÄTÄMÄKI


S. Vanhatalo 1989

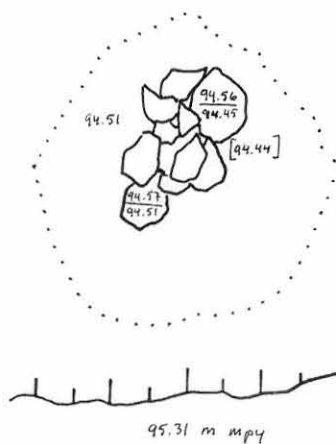
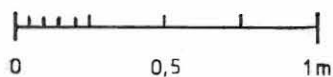
Liesi 1:25

taso 3

piirt. S. Leskinen



 hiekkakuopan reuna





f. 77998 f. 77999 f. 78000
 Kuva 1-3. Yleiskuva Näätämäestä, tulisija kuvan keskellä käännekuusen vasemmalla puolella, kuvattu NW-N.



f. 78003
 Kuva 4. Liesikiveys tasossa 1½, N.



f. 78005
 Kuva 5. Liesikiveys tasossa 2, N.



f. 78006
 Kuva 6. Liesikiveys tasossa 2½, N.