

Esilist. tsto 89/14.9.1979

M

LAPVÄÄRTTI, DAGSMARK, BERGÅSEN

(nyk. Kristiinankaupunki)

Kivikautisen asuinpaikan
koekaivaus 1978.
Matti Bergström

LAPVÄÄRTTI, DAGSMARK, BERGÅSEN

kivikautisen asuinpaikan koekaivaus 1978

MJR 409 07 0030.

A)

Kunta: Kristiinankaupunki (ent. Lapväärtti)

Kylä: Dagsmark

Tila: Åbacka RN:o 1:160, omistaa Sigvald Grönlund

RN:o 5:93

Yhteismaa (sorakuopan alue)

Peruskartta 1:20 000 n:o 1232 11 Dagsmark (1971)

Koordinaatit: peruskoordinaatistossa $x = 6900 52$

$y = 534 06$

$z = 58,2$

yhtenäiskoordinaatistossa $p = 6911 82$

$i = 222 03$

$k = 58,2$

Paikalta saadut löydökset: KM 20571:1-20

Aikaisemmat löydökset: KM 20113:1-4

Aikaisemmat tutkimukset: 1977 M. Torvinen inv. (kohde 4)

Karttaliitteet sivuilla 3 ja 4

Sivulla 5 on Rurik Nylundin laatima poikkileikkauskaavio asuinpaikka-alueesta.

Tutkimuksen kohteena ollut asuinpaikka sijaitsee Lapväärtin Dagsmarkin kylässä Bergåsen -nimisen harjun kaakkoisosassa Dagsmark-Korsbäck -maantien molemmin puolin. Asuinpaikkaa rikkoo paitsi maantie myös sorakuoppa, jotka molemmat ovat tuhonneet siitä suuren osan. Maantien länsipuolinen alue näyttää sen sijaan koskemattomalta.

Paikalla on näkyvissä myös muinainen rantatörmä, joka kulkee melko tarkkaan hiekkakuopan itärajaa pitkin.

Tutkimukset suoritettiin kesäkuussa 1978 Vaasan kesäyliopistossa olleen arkeologian kurssin yhteydessä eräänlaisena opetuskoekaivauksena. Koekuoppia tehtiin alueelle useita kymmeniä, mutta löydöksiä tavattiin vain oheiseen yleiskarttaan merkityiltä alueilta, ja niiltäkin vähäisesti. Mitään merkkejä kiinteistä muinaisjään- teistä ei havaittu.

Löydöksiä tavattiin maantien länsipuolelta tilan 1:160 alueelta sen pohjoisosasta aivan maantien ojan luiskasta sekä etelämpää maantien ja kallion väliseltä alueelta. Lisäksi tavattiin löydöksiä hiekkakuopan länsireunasta ja tilan 5:93 alueelta aivan maantien reunasta.

Varsinaista selvästi erottuvaa kulttuurikerrosta ei voitu havaita, vaan maa näytti olevan melko samanväristä kauttaaltaan. Karttaan on merkitty myös ne paikat, joilta paikkakuntalaisten kertoman mukaan on löydetty kivikirves ja hioimia.

Asuinpaikasta kaakkoon, noin 100 metrin päässä, olevan sorakuopan reunamilta mainitaan myös tehdyn keramiikkalöytöjä. Alueella lienee meren pinta ollut 55 metriä nykyistä korkeammalla noin vuoden 2750 e.Kr. tienoilla, joten kyseessä olisi kampakeraamisen kulttuurin II vaiheen aikuinen asuinpaikka. Paras löydösalue kallion ja maantien välissä sijoittuu noin 58 metrin korkeudelle.

Kovin selvää rajausta ei asuinpaikka-alueelle saatu koekaivauksella, mutta katsoisin, että paras alue on maantien länsipuolella oleva noin 10 metriä leveä kaistale tilan 1:160 alueella. Mahdollisesti tilan 5:93 alueella saattaa olla asuinpaikkaa laajemmaltikin, mutta tähän ei koekaivaus antanut riittävää näyttöä.

Helsinki 14.9.1979

Matti Bergström

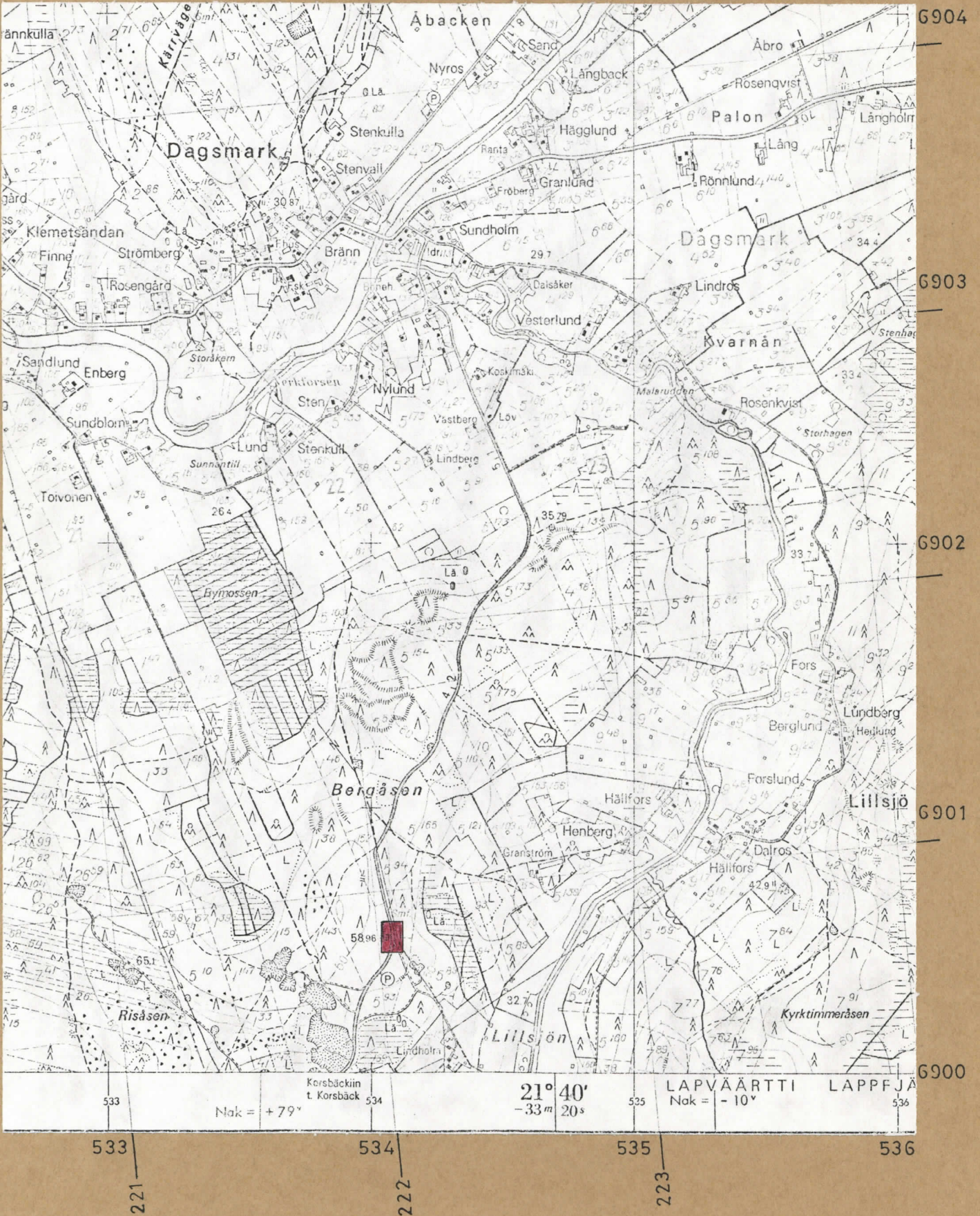
Matti Bergström

LAPVÄÄRTTI, DAGSMARK, BERGÅSEN

MATTI BERGSTRÖM 1978

TUTKIMUSALUE

Ote peruskartasta 1:20 000 n:o 1232 11 Dagsmark (1971)



LAPVÄÄRTTI, DAGSMARK, BERGÅSEN

MATTI BERGSTRÖM 1978

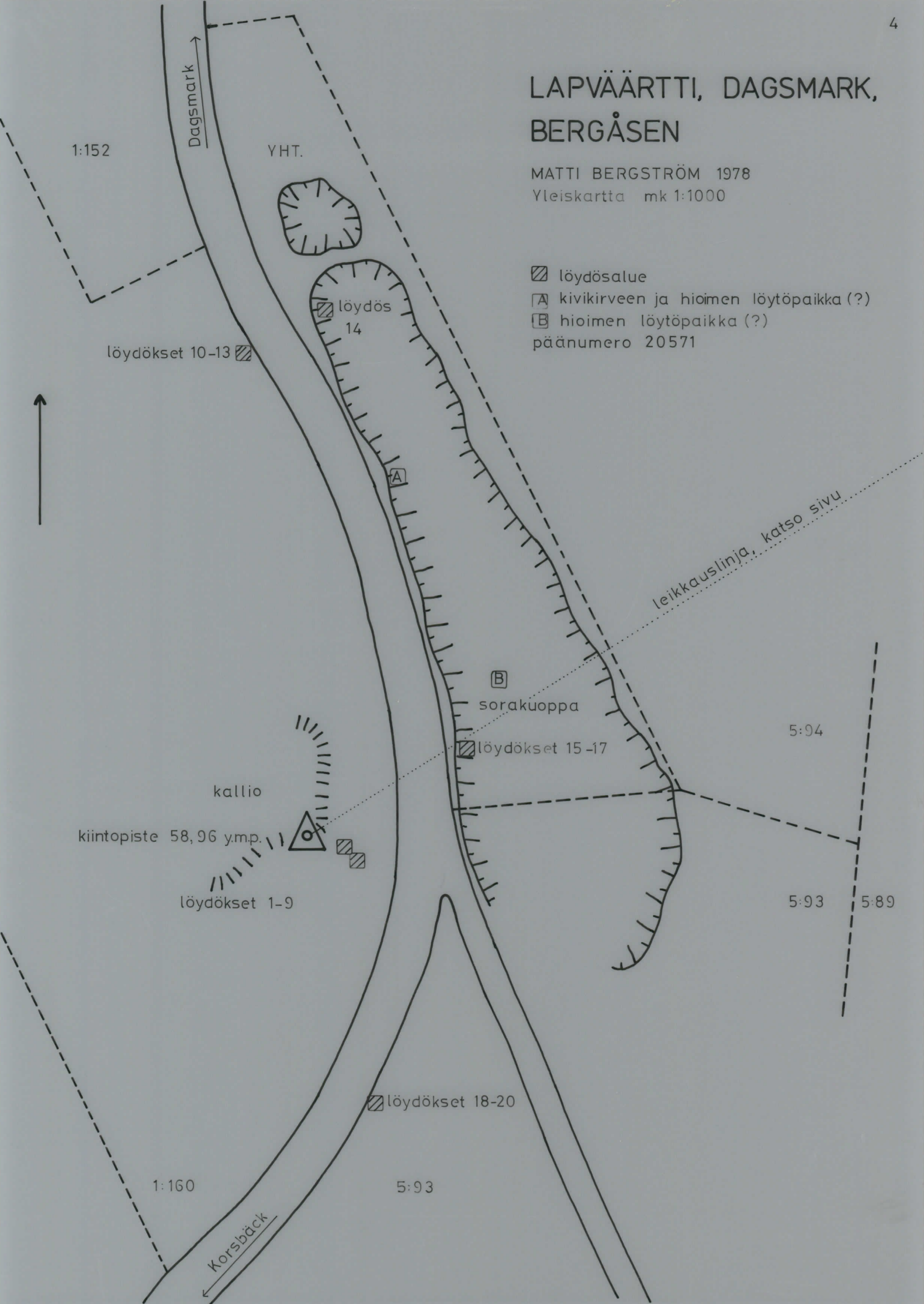
Yleiskartta mk 1:1000

▨ löydösalue

▣ A kivi- ja hioimen löytöpaikka (?)

▣ B hioimen löytöpaikka (?)

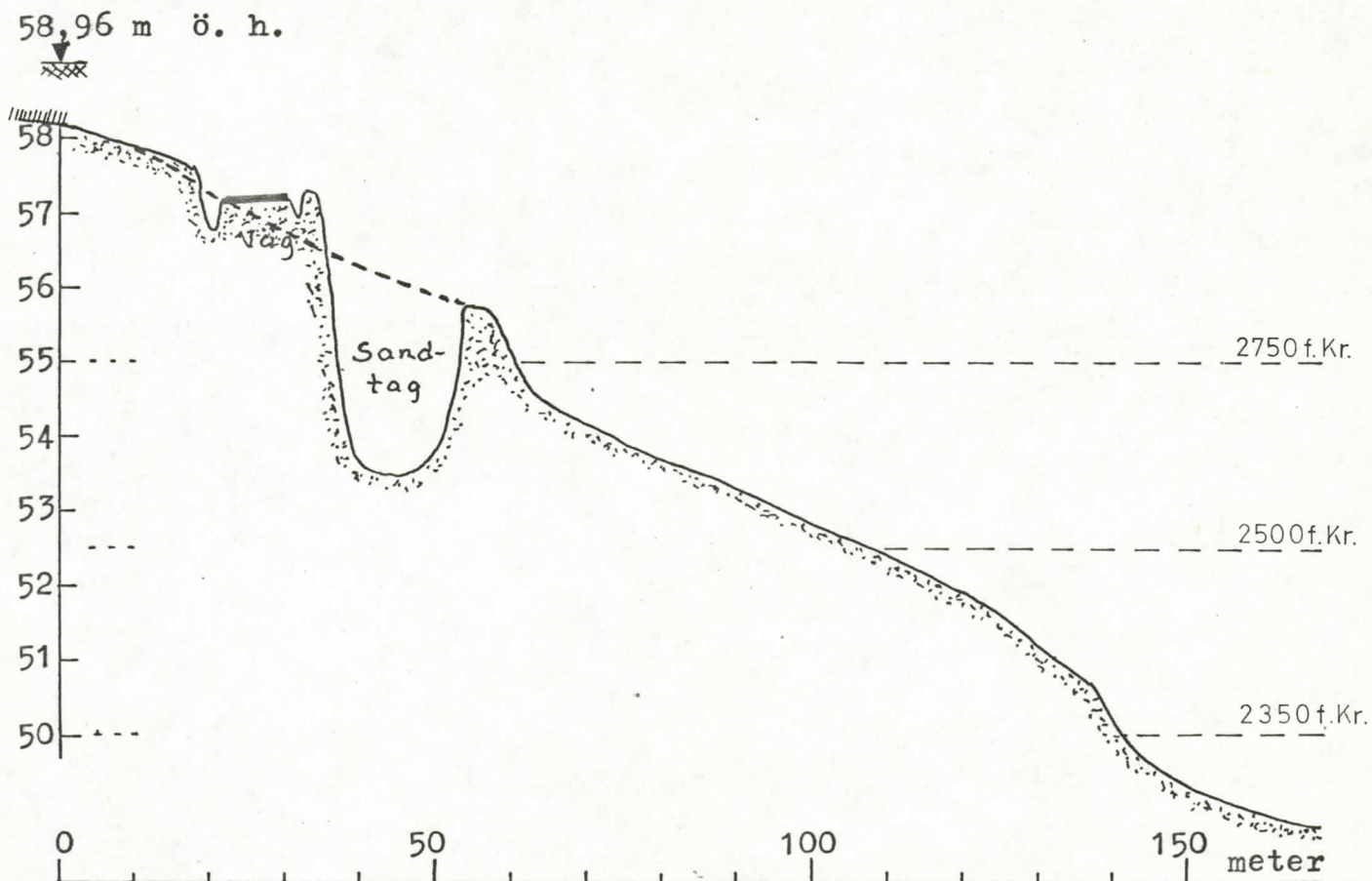
päänumero 20571



Skärning av stenåldersfyndplatsen på Bergåsen

vid Korsbäckvägen i Dagsmark by

i Kristinestad



R.N./1978

/////// Bästa fyndplatsen

x = 6900 48

y = 534 07

z = 58,20

efter Rurik Nylund -78