

Esitutk. Dts 123/29.3.1989

M

KUIVANIEMI JOKIKYLÄ VESKANKANGAS
(KUIVANIEMI 3 VESKANKANGAS)

Selvitys V. Lupon vuonna 1958
suorittamasta kaivauksesta ki-
vikautisella asuinpaikalla

Tuija Wallenius 1989

Vuonna 1958 Ville Luho suoritti tutkimuksia Kuivaniemen Jokikylän Veskankankaalla, jonka nykyinen nimitys on Kuivaniemi 3 Veskankangas. Tutkimuksista ei laadittu raporttia eikä yleiskarttaa ole olemassa. Sen sijaan on säilynyt puhtaaksi piirtämättömiä yksityiskohtakarttoja tulisijoista, joitakin profiileja, tasokartta sekä pinta- ja pohjavaaituskartta. Myöskin kuvataulut ovat tallella.

Kun Veskankankaalla seuraavan kerran suoritettiin kaivauksia vuonna 1988 ei vuoden 1958 kaivausalueen sijainti siis ollut tiedossa. Koska uusi kaivausalue kuitenkin osui osittain Luhon kaivaman alueen päälle, on alueen sijainti nyt selvinnyt (ks. yleiskartta T. Walleniuksen kaivauskertomus vuodelta 1988).

Vuoden 1988 tutkimusten jälkitöiden yhteydessä allekirjoittanut piirsi puhtaaksi Luhon jättämät kartat sekä kirjoitti kuva- ja negatiiviluettelon.

Puhtaaksi piirrettyyn pinta- ja pohjavaaituskarttaan on yksityiskohtakarttojen perusteella merkitty tulisijojen sijainti (katkoviiva), profiilien kohdat (A-B, C-D, E-F) ja tulisijojen numero, joka viittaa yksityiskohtakarttoihin.

Taso-, yksityiskohta- ja profiilikarttoihin on merkitty kaikki tieto mikä kentällä piirrettyissä kartoissa oli. Maaväri johon ei löytynyt selitystä on näin ollen piirretty, mutta merkitty karttaselityksiin kysymysmerkillä. Vaaitusluvut ja koneen lukema on merkitty, mutta kiintopisteen korkeus ei ole tiedossa. Kahdessa tapauksessa vaiuttaa siltä, että profiili on piirretty kun kohdasta jo on poistettu pintakerros. Tällöin on puhtaaksi piirrettyssä kartassa profiilin yläreuna merkitty katkoviivalla.

Profiilit A-B ja C-D ovat tulisijoista. Jälkimmäisestä tulisijasta ei ole tasokarttaa, joten sen sijaintia ei ole merkitty pinta- ja pohjavaaituskarttaan. Profiilista on kuitenkin valokuva, jonka kuvatekstissä mainitaan sen olevan tulisijasta (kuva 4).

Vuonna 1958 talteen otetut löydöt on luetteloitu KM-numeroille 14535:1-403.

Helsingissä tammikuun 26 päivänä 1989



Tuija Wallenius

NEGATIIVI- JA VALOKUVALUETTELO

Neg. nro	Kuva	Aihe
F. 22721	1	Kaivausaluetta paalutetaan.
22722	2-3	Vaaituskoneen paalua pystytetään.
22723	4	Tulisijan profiili ruudun IV:1 reunalla vasten ruutua IV:2.
22724	5	Näkymä Kuivajoen rannalta asuinpaikan alapuolelta pohjoiseen.
22725	6-7	Näkymä Kuivajoen rannalta asuinpaikkatasanteen juurelta suunnilleen itään yli joen.
22726	8	Asuinpaikka-aluetta, valokuvattuna suunnilleen etelästä.
22727	9	Näkymä asuinpaikalta suunnilleen kaakkoon yli Kuivajoen.
22728	10	Näkymä asuinpaikalta eteläkaakkoon
22729	11	Kaivaus käynnissä; valokuvattu suunnilleen lännestä.
22730	12	Rantatörmää, jonka päällä asuinpaikka sijaitsee. Valokuvattu idästä, Kuivajoen rannalta.
22731	13	Kuivajoen rantaa.
22732	14	Rantatörmää, jonka päällä asuinpaikka on, valokuvattuna idästä, Kuivajoen rannalta.
22733	15	Näkymä kaivauspaikalta Kuivajoelle.
22734	16	Kiertäen hangattu hioinkivi asuinpaikalta.
22735	17	Liesikiveys
22736	18	Liesikiveys
22737	19	Liesikiveys
22738	20	Kahvinkeittoa kaivauksen lomassa Kuivajoen rannalla. Yliopp. Pirjo Lahtiperä ja M. Huurre.
22739	21	Kaivausaluetta täytettynä.
22740	22	Kaivausaluetta täytettynä.
22741	23	Liesi ruudussa IX:1.
22742	24	Lieden reunaa ruudussa X:1.

KARTTALUETTELO

Pinta- ja pohjavaaituskartta	mk 1:100	A3
Tasokartta	mk 1:50	A2
Tasokartta	mk 1:50	A4
Yksityiskohtakartta tulisijasta 1 ruudussa III:2,	mk 1:10	A4
Yksityiskohtakartta tulisijasta 2 ruudussa II:6,	mk 1:10	A4
Yksityiskohtakartta tulisijasta 3 ruudussa VI:2,	mk 1:10	A4
Yksityiskohtakartta tulisijasta 4 ruudussa VI:3,	mk 1:10	A4
Yksityiskohtakartta tulisijasta 5 ruudussa VIII:2	mk 1:10	A4
Yksityiskohtakartta tulisijasta 6 ruudussa X:1	mk 1:10	A4
Yksityiskohtakartta tulisijasta 7 ruudussa IX:1	mk 1:10	A4
Yksityiskohtakartta tulisijasta 8 ruudussa V:8	mk 1:10	A3
Ruudun III:1 luoteisprofiili (A-B)	mk 1:10	A4
Ruudun IV:1 luoteisprofiili (C-D)	mk 1:10	A4
Ruudun X:1 luoteisprofiili (E-F)	mk 1:10	A4

KUIVANIEMI 3 VESKANKANGAS

V. LUHO 1958

PINTA- JA POHJAVAAITUSKARTTA

MK 1:2000 

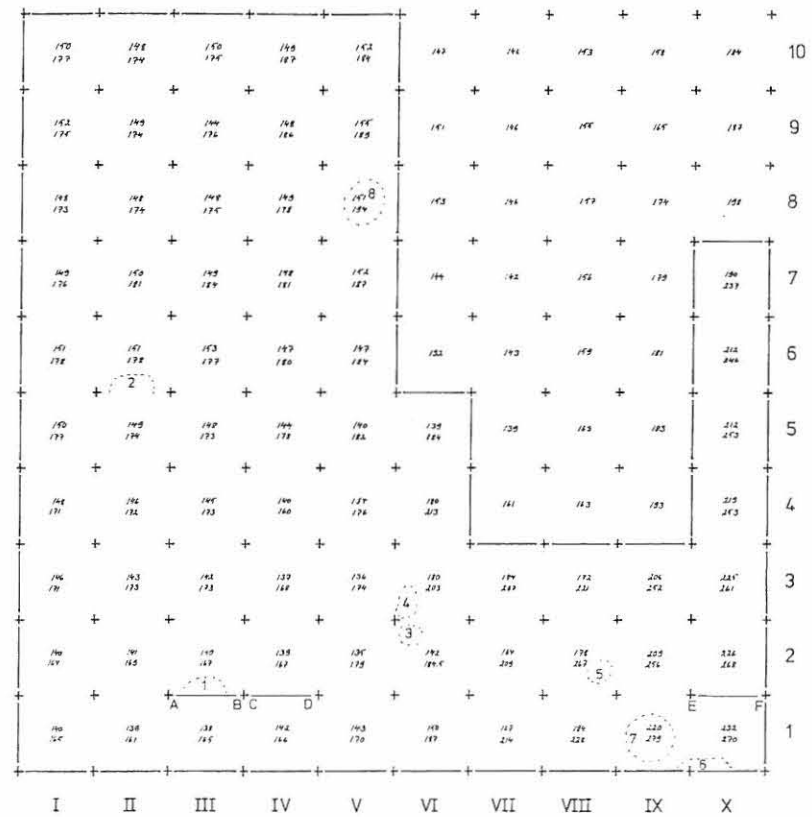
KP . MMPY, LUKEMA 201

PIIRT. P. LAHTIPERÄ

A-B PROFILIKARTTA

 TULISIJA, YKSITYISKOHTAKARTTA

1 TULISIJAN NUMERO



KUIVANIEMI 3 VESKANKANGAS

V. LUHO 1958





TASOKARTTA

MK 1:100 0 1 2m

KP M MPY, LUKEMA 201

PIIRT. P. LAHTIPERÄ



-  PALOMAA
-  NOKIMAA
-  LÖYTÖ
-  KOEKUOPPA
-  KIVI



KUIVANIEMI [3] VESKANKANGAS

V. LUHO 1958

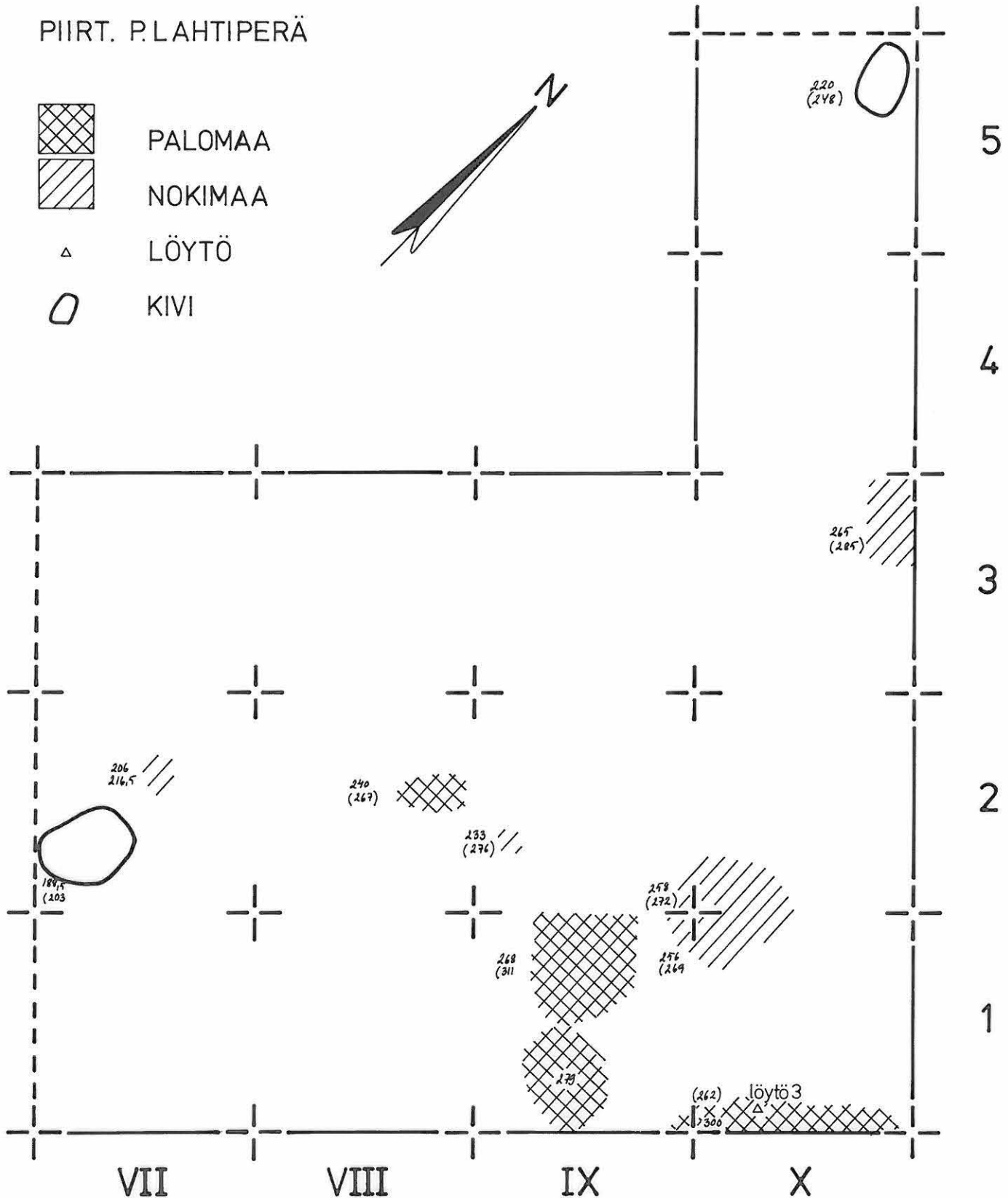

TASOKARTTA

MK 1:50 

KP , M MPY, LUKEMA 201

PIIRT. P. LAHTIPERÄ

-  PALOMAA
-  NOKIMAA
-  LÖYTÖ
-  KIVI



KUIVANIEMI 3 VESKANKANGAS

V. LUHO 1958


YKSITYISKOHTAKARTTA TULISIJASTA 1



RUUDUSSA III:2

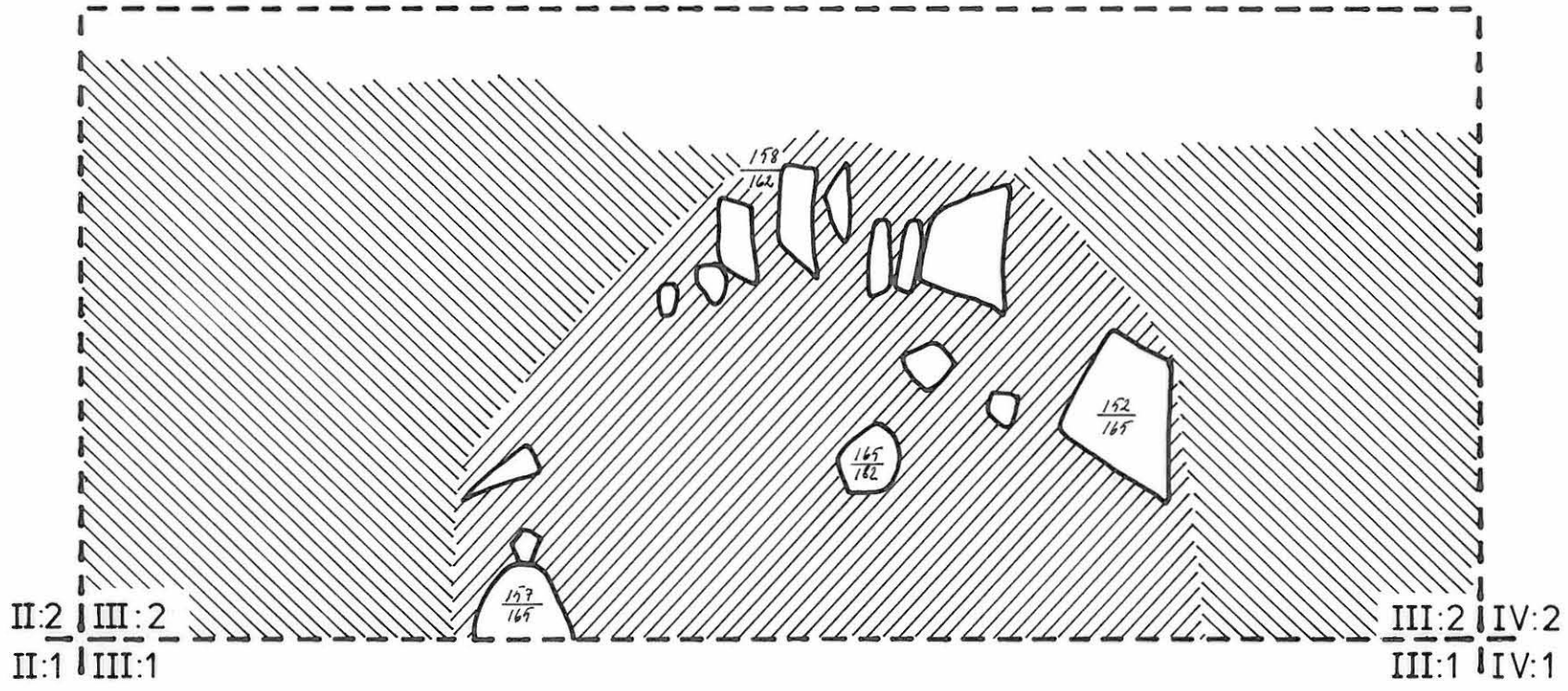
MK 1:10  50 cm

KP , M MPY, LUKEMA 201

PIIRT. P. LAHTIPERÄ



-  KULTTUURIMAA
-  NOKIMAA
-  JANKKO



KUIVANIEMI 3 VESKANKANGAS

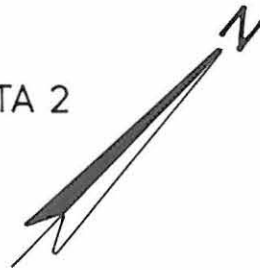
V. LUHO 1958

YKSITYISKOHTAKARTTA TULISIJASTA 2

RUUDUSSA II:6

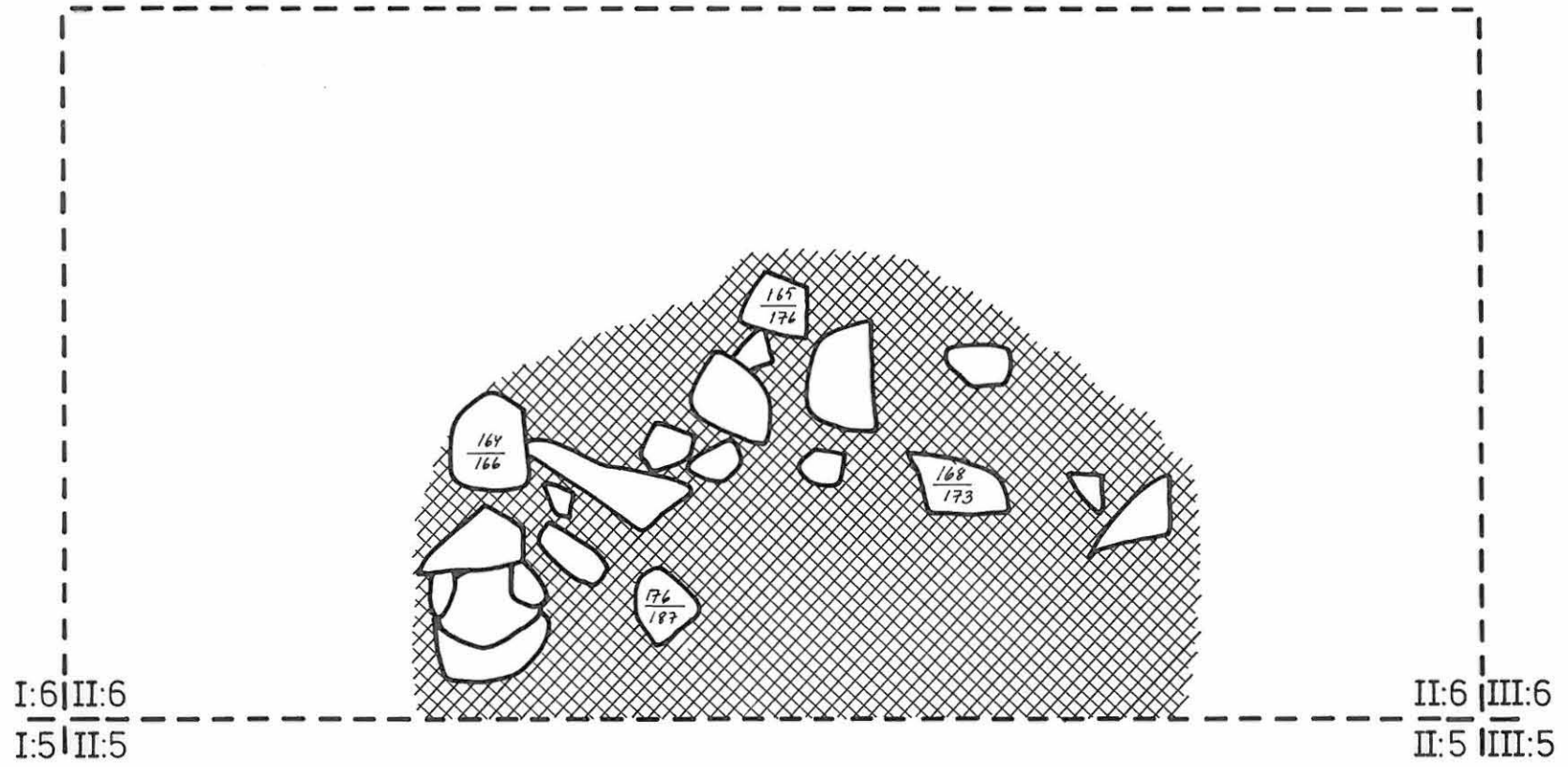
KP , MPY, LUKEMA 201

PIIRT. P. LAHTIPERÄ



MK 1:10 0 50cm

PALOMAA



KUIVANIEMI 3 VESKANKANGAS
 V. LUHO 1958

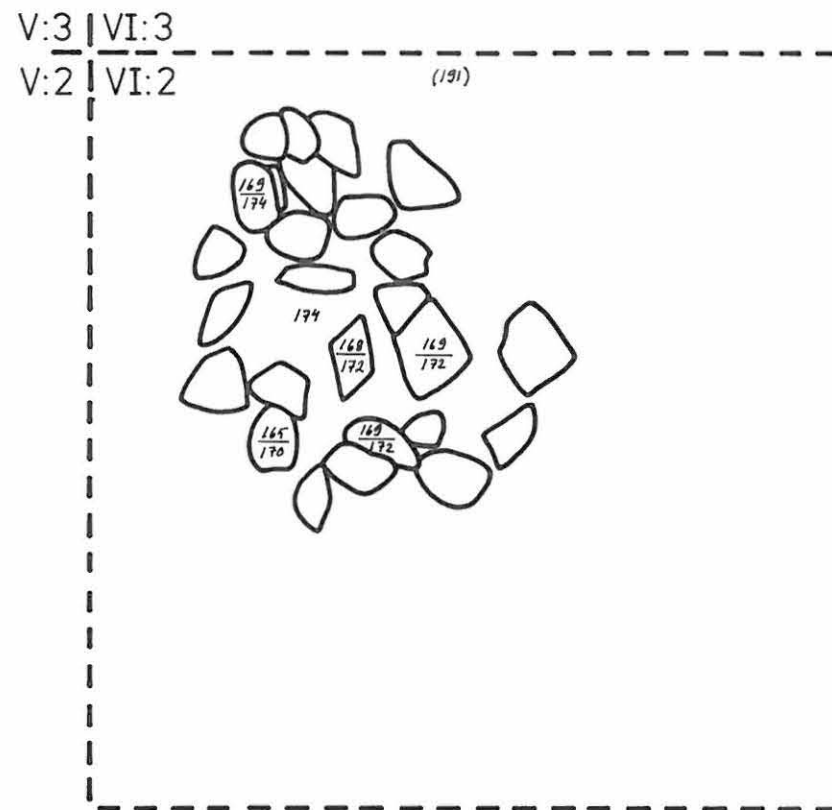
YKSITYISKOHTAKARTTA TULISIJASTA 3

RUUDUSSA VI:2

MK 1:10  50 cm

KP , M MPY, LUKEMA 201

PIIRT. P. LAHTIPERÄ





KUIVANIEMI 3 VESKANKANGAS
V. LUHO 1958

YKSITYISKOHTAKARTTA TULISIJASTA 4
RUUDUSSA VI:3

MK 1:10  50 cm

KP , M MPY, LUKEMA 201

PIIRT. P. LAHTIPERÄ




KUIVANIEMI 3 VESKANKANGAS

V. LUHO 1958

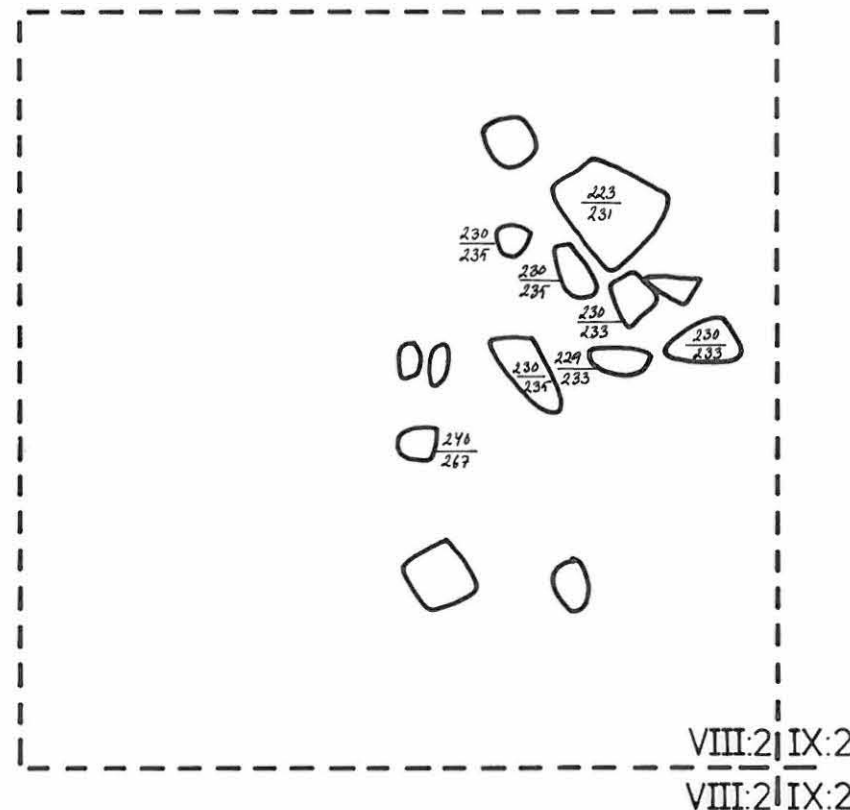
YKSITYISKOHTAKARTTA TULISIJASTA 5

RUUDUSSA VIII:2

MK 1:10  50 cm

KP M MPY, LUKEMA 201

PIIRT. P. LAHTIPERÄ



KUIVANIEMI 3 VESKANKANGAS

V. LUHO 1958

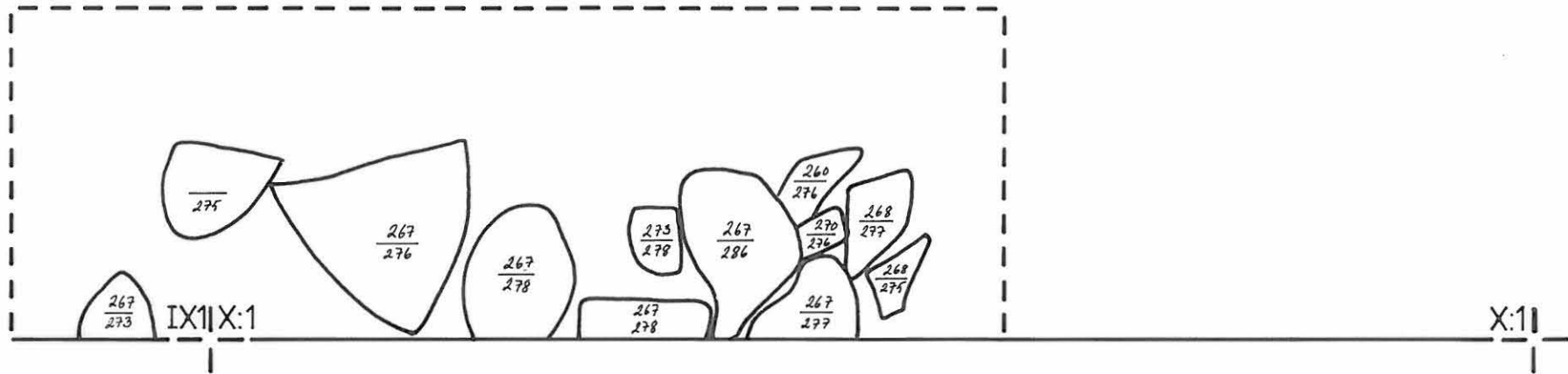
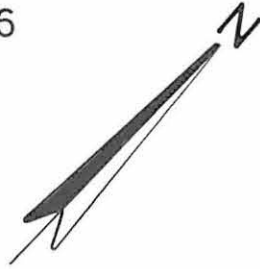
YKSITYISKOHTAKARTTA TULISIJASTA 6

RUUDUSSA X:1

MK 1:10  50cm

KP , M MPY, LUKEMA 201

PIIRT. P. LAHTIPERÄ



KUIVANIEMI 3 VESKANKANGAS

V. LUHO 1958

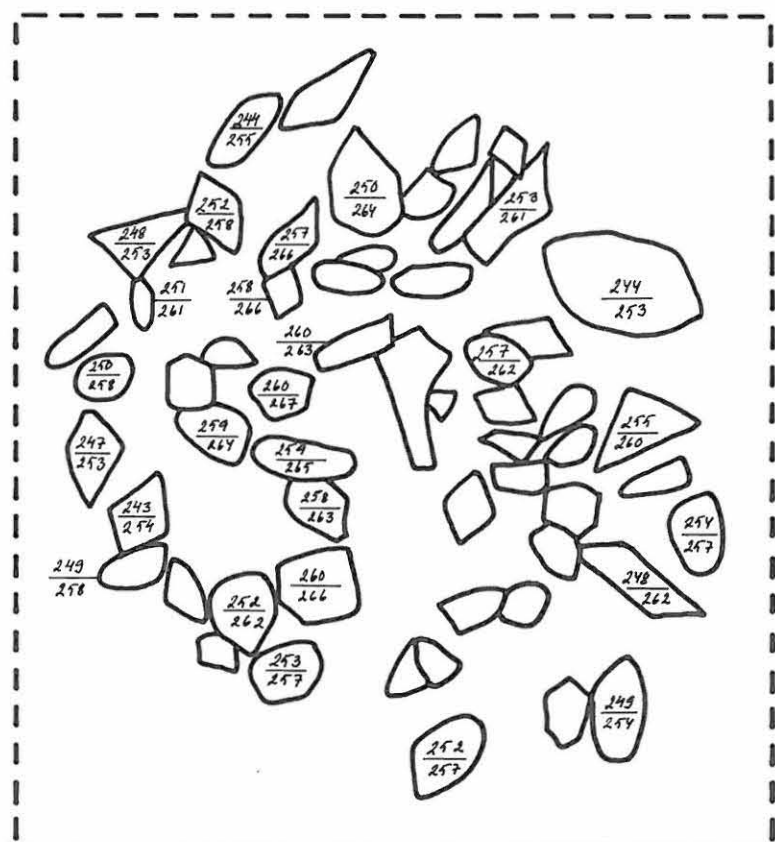
YKSITYISKOHTAKARTTA TULISIJASTA 7

RUUDUSSA IX:1

MK 1:10  50cm

KP , M MPY, LUKEMA 201

PIIRT. P. LAHTIPERÄ



VIII:1 | IX:1

IX:1 | IX:1

KUIVANIEMI 3 VESKANKANGAS

V. LUHO 1958

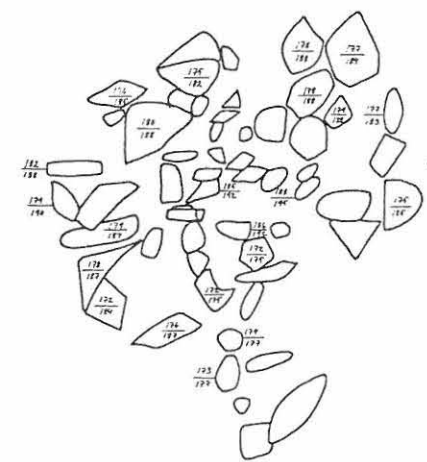
YKSITYISKOHTAKARTTA TULISIJASTA 8

RUUDUSSA V:8

MK 1:20  50cm

KP M MPY, LUKEMA 201

PIIRT. P. LAHTIPERÄ



IV:8 | V:8
IV:7 | V:7





V:8 |
V:7 |

KUIVANIEMI 3 VESKANKANGAS V. LUHO 1958

RUUDUN III:1 LUOTEISPROFIILI (A-B)

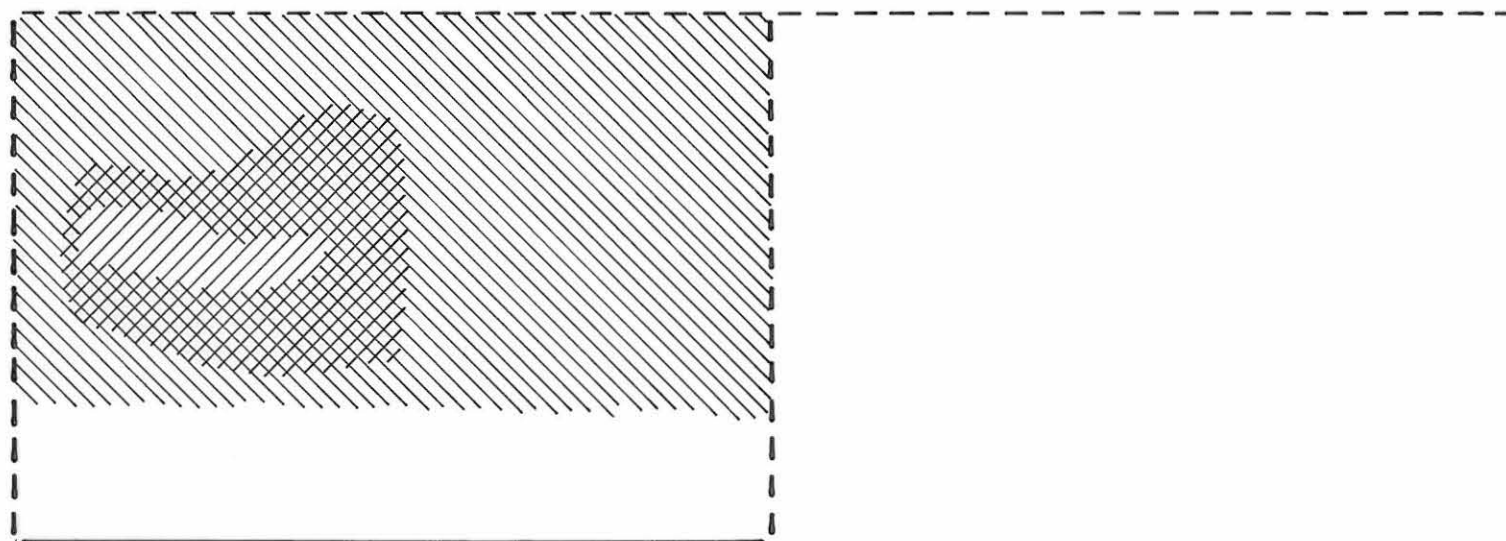
MK 1:10  50cm

PIIRT. P. LAHTIPERÄ

-  KULTTUURIMAA
-  PALOMAA
-  NOKIMAA
-  JANKKO

II:1 | III:1
├───┘
|


III:1 | IV:1
├───┘
|






KUIVANIEMI 3 VESKANKANGAS


V. LUHO 1958

RUUDUN IV:1 LUOTEISPROFIILI (C-D)

MK 1:10  50cm

PIIRT. P. LAHTIPERÄ

	KULTTUURIMAA
	NOKIMAA
	JANKKO

III:1 | IV:1
—|—
|IV:1 | V:1
—|—
|

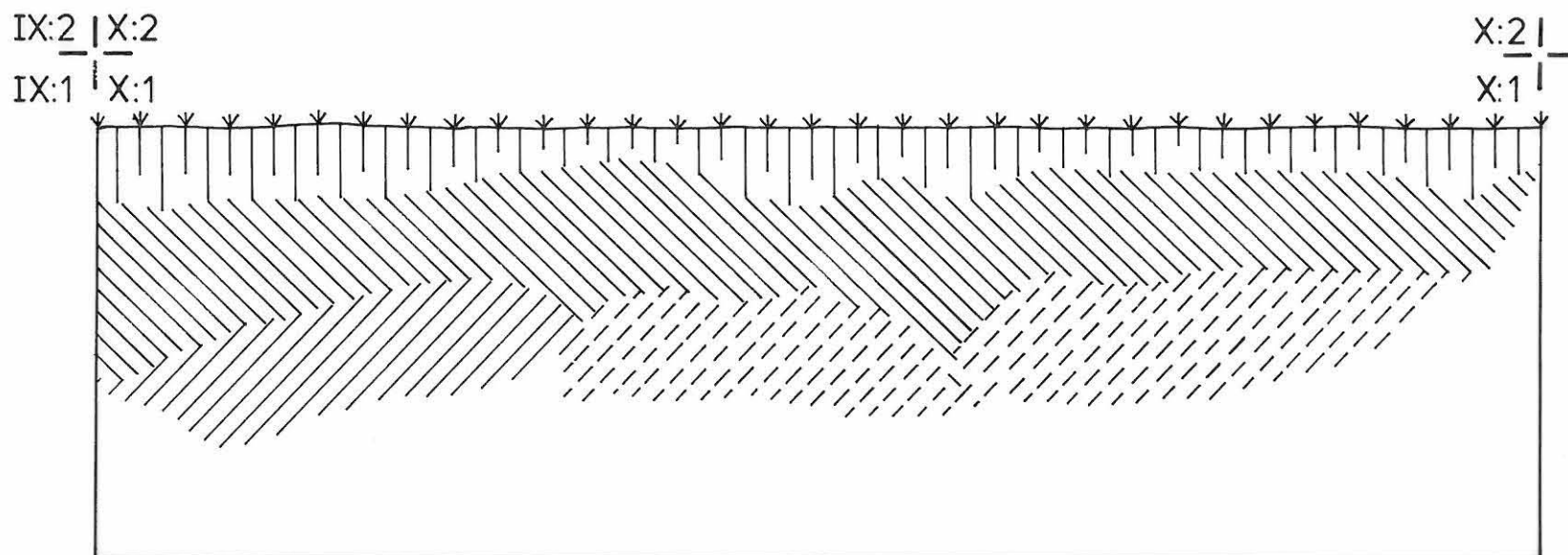
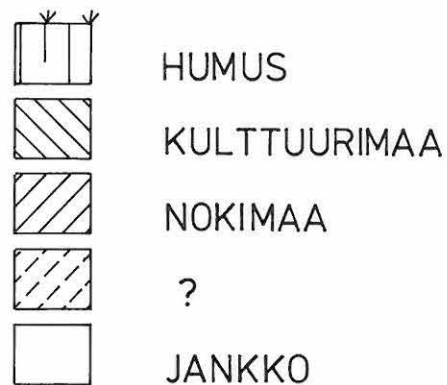
KUIVANIEMI 3 VESKANKANGAS V. LUHO 1958

PROFIILIKARTTA

RUUDUN X:1 LUOTEISPROFIILI (E-F)

MK 1:10 

PIIRT. P. SUONSALO





F. 22721

Kuva 1. Kuivaniemi, Verkan kangas.
Kasvansalutella puukäytöstään.
V. luhko 1958.



F. 22722

Kuva 2. Kuivaniemi, Verkan kangas.
Vaalituskoneen puulua pyölytelään.
V. luhko 1958.



F. 22722

Kuva 3. Kuivaniemi, Verkan kangas.
Vaalituskoneen puulua pyölytelään.
V. luhko 1958.



F. 22723

Kuva 4. Kuivaniemi, Verkan kangas.
Tutkimuksen profiili rundona IV:1 reunalla
vastaan rundona IV:2. - V. luhko 1958.



F. 22724

Kuva 5. Kuivaniemi, Verkan kangas.
Näkymä kuivajoen rannalla
auringonpaikan alapuolella pohjaisessa.
V. luhko 1958



Kuva 6. Kuivaniemi, Verkan.
Näkymä kuivajoen rannalla
auringonpaikan tasanteen juurella
suunnilleen itään ylä joen.
V. luhko 1958.



F. 22725

Kuva 7. Kuivaniemi, Verkan.
kangas. Sama kuva kuin
edellinen. V. luhko 1958.



F. 22726

Kuva 8. Kuivaniemi, Veslan kangas.
Ammunipaidika - alustella valokuvattuina
suunnilleen etelästä. - V. Luho 1958



F. 22727

Kuva 9. Kuivaniemi, Veslan kangas.
Nähtynä amunipaidikalla suunnilleen
koalloon yli kuivajoen. - V. Luho 1958.



F. 22728

Kuva 10. Kuivaniemi, Veslan kangas.
Nähtynä amunipaidikalla etelä-koalloon.
V. Luho 1958.



F. 22729

Kuva 11. Kuivaniemi, Veslan kangas.
Kävöns käynnissä, valokuvattu
suunnilleen lännestä. - V. Luho 1958.



F. 22730

Kuva 12. Kuivaniemi, Veslan kangas.
Rantatörmöä, jonka päällä amunipaidika sijaitsee. Valokuvattu idästä,
kuivajoen rannalla. - V. Luho 1958.



F. 22731

Kuva 13. Kuivaniemi, Veslan kangas.
Kuivajoen ranta. V. Luho 1958.



F. 22732

Kuva 14. Kuiva niemi, Veckankangas.
Rantatäsmä, jonka päällä asuin-
paikka on, nähtävänä idästä,
kuivajoen rannalta. - V. Luhta 1958.



F. 22733

Kuva 15. Kuiva niemi, Veckankangas.
Näkymä kaivauspaikalta kuivajoen
selle.

F. 22733

V. Luhta 1958.



F. 22734

Kuva 16. Kuiva niemi, Veckankangas.
Kivestäin kangalla löytä kivi asuin-
paikalta. V. Luhta 1958.



F. 22735

Kuva 17. Kuiva niemi, Veckankangas.



F. 22736

Kuva 18. Kuiva niemi, Veckankangas.



F. 22737

Kuva 19. Kuiva niemi, Veckankangas.



F.22738

F.22739

Kuva 20. Kuivaniemi, Veckankangas.
Kahvin keittoa kalvankuon lomaissa
kuivaniemen rannalla. Yleispp. Pärjo Lahti ja
M. Huurte. V. Luho 1958

Kuva 21. Kuivaniemi, Veckankangas.
Kavranusalueella täydellisesti. V. Luho 1958



F.22740

F.22741

Kuva 22. Kavranusalueella täydellisesti.
Kuivaniemi, Vecka. V. Luho 1958

Kuva 23. Kuivaniemi, Veckankangas.
Lieden perustassa $\frac{18}{1}$. V. Luho 1958



F.22742
Kuva 24. Kuivaniemi, Veckankangas.
Lieden reunan perustassa $\frac{8}{1}$.
V. Luho 1958