

Estiivist. talle 26/21.2.1980

LAITILA KOTJALA NÄSTINRISTI

Kivikautisen asuinpaikan kaivaus 1979

Lea Väkeväinen

Sisälllys		Sivu
Johdanto		1
Kaivauspaikan esittely		2
Asuinpaikka-alueen sijainti ja topografia		3
Kaivaustekniikka		3
Maalajit/likamaa		4
Haudat I ja II		5
Hauta I		6
Hauta II		7
Tulisijat		8
Tulisija 1		9
Tulisija 2		9
Tulisija 3		10
Tulisija 4		11
Tulisijat 5 ja 6		11
Tulisijat 7-19		12
Löydöt		12
Yhteenveto		15
Luettelo kartoista ja kuvatauluista		17-18
Luettelo diapositiiveista		19-21
Kopio peruskartasta 1133 01 NÄSTI painettu 1968 Helsinki		22
Yleiskartta	1:1000	23
Pinta- ja pohjavaaituskartta	1:200	24
Tasokartat	1:25	25-37
Erikoiskartat	1:10	38-77
Kuvataulut		78-89

Johdanto

Laitilan Kotjalan Nästiristissä sijaitsee laaja kivistinen asuinpaikka-alue sekä useita pronssikautisia hautaröykkiöitä. Hautaröykkiöt löysi A-L Hirviluoto v. 1955 inventoinnin yhteydessä. Ensimmäiset kivistiset löydökset Nästirististä Nikulan maalta löysi autoilija H. Kuisma v. 1969 hiekanajon yhteydessä. Seuraavana vuonna M. Miettinen suoritti paikalla kaivauksen. V. 1970 - 76 aluetta ovat inventoineet A-L Hirviluoto, M. Miettinen ja vuonna 1975 paikalla suoritti L. Söyrinki-Harmo koekaivauksen.

Kesällä sain museoviraston esihistorian toimistosta määräyksen suorittaa kaivauksen maanvilj. Esko Marttilan omistamalla maalla, joka sijaitsee n. 100 m pohjoiseen M. Miettisen kaivausalueesta. Kaivaukset suoritettiin ajalla 17.8. - 21.9.1979. Tutkimukset rahoitti opetusministeriö. Kartanpiirtäjinä toimivat fil. kand. L. Erä-Esko ja HuK A. Vikkula.

Helsingissä 20.12.1979



Lea Väkeväinen

Laitila Kotjala Nästinristi

Kivikautisen asuinpaikka-alueen tutkimus 1979

Kylä: Kotjala

Maanomistaja: Esko Marttila, RN:o 6:37

Peruskartta: 1133 01 NÄSTI, painettu 1968 Helsinki

Kaivausalueen koordinaatit: x = 4502

y = 4520

z = n. 38,5 m ymp.

Alueelta tulleet löydöt: KM 20606:1-1972

Aikaisemmat löydöt: KM 18114:1-8, 18261:1-1973²¹⁶⁸, 19514:1-5, 19850:1-33, 20147:41-66, 77-88, 18315:1-20, 18295:1-71, 19665:1-60, 20148:1-43, 18310:1-16, 18370:1-4, 18311:1-7, 18312:1-10, 18372:1-5, 18296:1-3, 20147:1-8, 20147:30-40, 9-29, 18313:1-9, 18314, 18315:1-20, 20147:106-115, 20491, 19698:1-4, 19514:6-29, 20147:89-93, 19697:1-2, 20492, 1837:1-10, 18346:1-80, 18347:1-125 (ks. M. Miettisen koekaivaus Nikulan maalla 1970, L. Söyrinki-Harmon koekaivaus 1975, A-L Hirviluodon ja M. Miettisen yleiskatsaus Laitilan Nästinrististä 1979).

Sivut 22-77 ovat kertomukseen liittyviä karttoja.

Sivut 78-89 ovat kuvatauluja, joissa on valokuvat negatiiveista ff. 51880-51916.

Diapositiivit nrot 4296-4344.

Luettelo kartoista, valokuvista ja diapositiiveista on kertomuksen lopussa s. 17-21.

Diar. 3.10.1979

Asuinpaikka-alueen sijainti ja topografia

Nästinristin kivikautinen asuinpaikka-alue sijaitsee Laitilan Kotjalan kylässä, Laitilan kirkolta n. 11 km kaakkoon ^{Turusta} Raumalle vievän valtatieⁿ länsipuolella (kartta s. 22, dia 4296). Asuinpaikka-alueita ympäröi pohjois-eteläpuolelta suuri hiekkakuoppa. Lisäksi suuri osa mäntyvaltaisesta kangasmaastosta on kuorittu humuksesta paljaaksi. Paikalla maasto viettää loivasti itään, kuivunutta suota kohti. Kuoritululle alueelle on istutettu mäntyjä (kartat s. 22, 23, kuvat 1-3, s. 78-80).

Kaivaustekniikka

Kaivaus aloitettiin kuoritun alueen kaakkoiskulmasta, jonne paalutettiin 48 m pitkä, lähes koillinen-lounas -suuntainen peruslinja 500-546, joka leikkasi 39-42 metrin korkeuskäyrät. Peruslinjaan, sen luoteispuolelle koordinoitiin 2 metrin levyinen koeoja I, 500-546/1002. Koeoja I:een koordinoitiin 16 metrin etäisyydelle samansuuntainen koeoja II, 500-548/1018. Koeojista tulleiden löytöjen perusteella paalutettiin niiden väliin jäävä koillispuolinen alue 2 x 2 metrin suuruisin ruuduin tasokaivaukseksi. Lisäksi koeoja I:tä jatkettiin lounaaseen päin 18 metriä.

Mittaukset suoritettiin aina ruudun länsikulmassa olleesta paalusta. Lähtöpisteinä oli peruslinjan paalu 500/1000. Ruudut merkittiin parittaisilla numeroilla siten, että koordinaatisto kasvoi koilliseen ja luoteeseen (kartat s. 24, kuvat 1-3 s. 78-80, dia 4298).

Kaivausalueella käytettiin kahta kiintopistettä I, II. Kiintopiste I sijaitsi kaivausalueen koillispuolella olevien maavallien takana sijaitsevassa kannossa. Sen lukema oli 375 ja korkeus merenpinnasta 38,52 m. Kiintopiste II sijaitsi koeoja I:n lounaispuolella olleen koekuopan 458/1002 eteläpuolella ja sen lukema oli 088 ja korkeus 43,60 m ymp. (kartat s. 23, 24). Korkeudet kiintopisteille siirrettiin vanhan Turku-Rauma tien varrella sijaitsevasta valtakunnallisesta kiintopisteestä n:o 51, jonka korkeus merenpinnasta on 45,12 m (kartta s. 22). (Vuoden 1979 sekä M. Miettisen v. 1970 suorittamat mittaukset ovat n. yhden metrin korkeammalla kuin TVL:n tekemässä kartassa olevat korkeuskäyrät, ks. kartta s. 23).

Kaivaminen suoritettiin pelkällä. Maata poistettiin 10 cm:n paksuisina maakerroksina. Likamaaläikistä ja kiveyksistä riippuen tasoista piirrettiin kartat 1:25 (kartat s. 25-37) ja erikoiskartat haudoista ja tulisijoista 1:10 (kartat s. 38-77). Profiilikarttoja ei alueelta piirretty maanpinnan rikkonaisuuden takia.

Maalajit/likamaa

Paikalta oli poistettu maata koneella n. 15 cm. Kuorittua aluetta kattoi 5-10 cm paksu sade- ja sulamisvesien aikaansaama likainen hiekkakerros.

Lisäksi paikalla oli jälkiä moottoripyöräilystä. Likaisen hiekkakerroksen alta tuli näkyviin ruskea karkeahko sora, josta erottui tulisijojen (nrot 7-19, kartat s. 25, 26, 27) pintakivet ja punertavan ruskea kulttuurimaa, jossa oli hiilisirua ja nokea. Yhtenäisimmät kulttuurimaaläikät sijaitsivat tasokaivausalueella ^{tasoin I} ruuduissa 540-546/1010-1016, 536-544/1002-1008, 534-538/1012-1018, 528-530/1012-1014, 528-530/1004-1008 (kartat s. 25-28).

Samoin koeoja I:tä kattoi suhteellisen yhtenäinen kulttuurimaa (kartat s. 30, 31). N. 20 cm syvällä tasokaivausalueen kaakkoisosan ruuduissa 540-546/1002-1004 oli todettavissa enää vain pieniä hajanaisia kulttuurimaaläikkiä. Sen sijaan kaivausalueen luoteisosassa oli suurehko yhtenäisempi kulttuurimaa-alue, ruuduissa 528-532/1004-1016 samoin koeojan I ruuduissa 520-522/1002-1004 ja 502-508/1002 (kartat s. 32-36). Pienempien kulttuurimaaläikkien koko, sijainti ja suhde toisiinsa selviää parhaiten kartoista (kartat s. 25-37, diat 4299-4302).

Ruudusta 538/1016 paljastui n. 20 cm:n syvyydestä n. 10 x 10 cm:n kokoinen punamultaläikkä, joka ulottui n. 30 cm:n syvälle (kartta s. 32).

Kaivausalueen pohjoisosan ruuduista 538-548/1012-1020 tuli esiin n. 20 cm:n syvyydestä yhtenäinen kiveys, joka jatkui vielä kolmannessakin tasossa (kartta s. 32, kuvat 2, 3, s. 79-80, dia 4301). Kivikko vaikutti rantakiveykseltä. 30-40 cm syvällä karkeahko hiekka muuttui koko kaivausalueella moreeniksi.

Haudat I ja II

Kaivetulta alueelta tuli esiin kaksi rakenteeltaan samantapaista hautaa (kartat

s. 38-47, kuvat 4-9, s. 81-83, diat 4303-4309).

Hauta I

Hauta I sijaitsi kaivausalueen eteläosassa, koeojan I ruuduissa 520-524/1002-1004. Se tuli esiin n. 20 cm:n syvyydestä likaisen ruskeasta hiekasta n. 300 x 60-120 cm:n suuruisena, lähes suorakaiteen muotoisena itä-länsi -suuntaisena kiviladelfmana (kartat s. 35, 38, kuva 4, s. 81, diat 4303-04), jota reunusti itä-pohjois- ja länsipuolelta n. 60 cm:n levyinen vaaleahko likamaaraita (kartta s. 35). Suurimmat kivet oli asetettu ladelfman reunoille ja pienimmät sijaitsivat sen keskiosassa ja länsipäässä. Kivien koko vaihteli 5-40 cm:iin. Kivien välissä oli likaisen ruskeaa hiekkaa (kartta s. 38, dia 4304). Ensimmäisen kivikerroksen alta tuli esiin toinen kivikerros. Kivet sijaitsivat n. 290 cm pitkän ja 50-100 cm leveän likamaaläikän keskiosassa hautakuvion pituusakselin suunnassa. Läikän itäpäässä oli hiiltä ja nokea sekä pari rapautunut keramiikan palasta.

Hautakuvion itä- ja pohjoispuolelta sekä haudan likamaasta löytyi yht. 5 pyörökiveä (KM 20606:546, 545, 499, 500, 477), jotka muodostivat puoli-kaaren hautakuvion yli (kartta s. 39). Likamaasta löytyi myös palanut luunsiru sekä kalan leukaluun pala (KM 20606:482).

N. 45 cm:n syvyydessä likamaaläikkä muodostui säännöllisen muotoiseksi n. 250 cm:n pituiseksi ja n. 80 cm:n levyiseksi kuvioksi. Läikän keskivaiheilta kivien alta tuli esiin hiiltä ja punamultaläikkiä, joista pari kolme senttiä syvemmällä muodostui yhtenäinen n. 130 cm:n pituinen ja 20-40 cm:n levyinen punamulta-alue alkaen hautakuvion länsipäästä (kuva 5, s. 81, dia 4305).

Punamullasta löytyi hiiltyneitä tuohenpalasia. Punamullan vierestä, likamaas-
ta tuli kuopin koristeltu saviastian pala (20606:507), kvartsiesine (20606:504)
ja kivilaji-iskos (KM 20606:508) (kartat s. 40-41).

Hautakuvion itäpäästä n. 40 cm:n syvyydestä tuli esiin 50 x 60 cm:n suurui-
nen hiili-nokimaaläikkä, josta löytyi pyörökivi (KM 20606:550) pl 290
(kartta s. ⁴¹, dia 4341). Punamulta oli n. 5-7 cm paksu.

Haudan itäpäässä olleen hiili-nokimaan paksuus oli n. 20 cm. Haudan pohja
ulottui n. 50 cm:n syvyyteen puhtaaseen moreeniin saakka. N. 35 cm:stä
lähtien hautakuviota ympäröi puhdas sora (kartta s. 42).

Hauta II

Hauta II sijaitsi tasokaivausalueen itäosassa aivan hiekkakuopan reunalla,
ruuduissa 544-546/1006-1008. N. 35 cm:n syvyydestä likamaan ja tulisija
n:o 13 alta tuli esiin suorakaiteen muotoinen n. 300 cm pitkä ja n. 80 cm
leveä itä-länsi -suuntainen kiveys. Tulisija sijaitsi kiviladelman itäpäässä
(kartat s. 33, 43). Haudan kivet olivat 5-40 cm:n suuruisia ja sijaitsivat
vieri vieressä. Kivien välissä ollut maa oli likaista. Kiveystä ympäröi länsi-
päässä likamaaraita, joka oli hautakuopan reuna. Kiveyksen länsipuolella
n. 20 cm:n päässä, oli n. 50 x 70 cm:n suuruisen likamaaläikkä, joka
ulottui n. 50 cm:n syvyyteen saakka. Ladelman länsi-, koillis- ja itäpuolella
n. 30 cm:n päässä itse kiveyksestä oli halkaisijaltaan n. 10 cm:n suuruiset
noki-hiililäikät, joiden pohja ulottui n. 35 cm syvälle (kartta s. ³~~4~~,
kuva 6, s. 82, dia 4306).

Ensimmäisen kivikerroksen alta tuli esiin toinen yhtä huolellisesti ladottu

kivikerros. Kiveyksen länsipäässä oli isompia kiviä kuin keskiosassa ja itäpäässä (kartta s. ~~44~~, kuva 7, s. 82, dia 4307). Toisen kivikerroksen alta tuli esiin vielä kolmas kivikerros (kuva 8, s. 83). Kivet olivat pienempiä kuin edellisissä kerroksissa ja ne sijaitsivat haudan keskiosassa pituusakselin suuntaisesti. Likamaa oli tummempaa haudan keskiosassa kuin reunoilla. Lähellä hautakuopan reunoja oli hiililäikkiä (kartta s. 45, kuva 8, s. 83, dia 4308).

N. 50 cm:n syvyydessä hautakuvio erottui suorakaiteen muotoisena n. 300 cm:n pituisena ja n. 80 cm:n levyisenä likamaaläikkänä sitä ympäröivästä hiesusta. Läikän länsi- sekä itäpäädyssä oli 5-10 cm:n levyiset ja n. 5 cm:n paksuiset haudan pituusakselin suuntaiset hiilet, joissa oli nähtävissä puun syyt. Hautakuvion länsipäässä ja keskellä oli tummaa, tahmeaa likamaata (kartta s. 46, kuva 9, s. 83, dia 4309). Haudan länsipäästä, likamaasta löytyi pyörökivi (KM 20606:1623) pl 378 ja haudan keskiosasta tuli palaneita luunsiruja (KM 20606:1624) (kartta s. 48). Likamaan paksuus oli 14-20 cm. Haudan pohja ulottui n. 50 cm syvälle moreeniin saakka (kartta s. ~~49~~⁷).

Tulisijat

Alueelta löytyi yhteensä 19 tulisijaa, joista nrot 1-4 olivat kuoppaliesiä ja rakenteeltaan samantyyppiset. Nrot 5-19 oli rakennettu 1-2:sta kivikerroksesta tasaiselle maanpinnalle (kartat s. 48 - 77, kuvat 10-28, s. 84-82, diat 4310-4318).

Tulisija 1

Tulisija 1 sijaitsi koeojan I ruudussa 518/1002. Se tuli näkyviin n. 20 cm:n syvyydestä puolikaaren muotoisena tummana likamaaraitana, jossa oli muutama kivi ja hiukan nokea (kartta s. 48, kuva 10, s. 84). N. 25 cm:n syvyydessä likamaan alta tuli pyöreähkö, halkaisijaltaan n. 120 cm:n suuruinen nokea sisältävä likaläikkä, jonka itä- ja kaakkoisosassa oli rapautuneita kiviä. Kivet olivat kooltaan 10-30 cm. Tulisijan eteläosaan, kivien väliin oli asetettu kaksi sisäkkäin olevaa keramiikan palaa pl. $\frac{256}{265}$, (KM 20606:338), (kartat s. 49, kuva 11, s. 84, diat 4310, 4311, 4320).

Ensimmäisen kivikerroksen alta paljastui toinen kivikerros n. 50 x 80 cm:n suuruiselta alalta kiveyksen eteläosasta.

Kun kivet ja parin kolmen senttimetrin paksuinen nokimaa oli poistettu, tuli niiden alta 5-10 cm:n levyiset ja 3-5 cm:n paksuiset hiiltyneet puunrangat, joissa oli puun syyt näkyvissä. Rangat olivat kuopan pohjalla pohjois-etelä-suunnassa ja niiden välissä oli tahmeaa nokimaata (kartat s. 50-51, kuvat 13, 14, s. 83-84, dia 4312). Hiilien ja nokimaan alta tuli näkyviin n. 3 cm paksu likamaakerros, jossa oli vielä hiukan nokea (kartta s. 52, kuva 15 s. 85, dia 4313). Kuoppa oli jyrkkäseinäinen ja sen keskusta oli 8-14 cm reunoja syvempi. Kuopan pohja ulottui n. 50 cm syvälle moreeniin saakka.

Tulisija 2

Tulisija 2 sijaitsi koeojan II ruudussa 520/1018 (kuva 17, s. 86). Se tuli esiin n. 20 cm:n syvyydestä likamaan alta pyöreähkönä kiveyksenä, jonka

halkaisija oli n. 120 cm. Kiveyksen eteläreunassa oli n. 10 cm:n levyinen hiili-nokiraita. Kivet olivat rapautuneita, kooltaan 5-40 cm ja niiden välissä ollut maa oli likaisen ruskeaa (kartta s. 53, kuva 17, s. 86, dia 4314).

Ensimmäisen kivikerroksen alta tuli toinen kivikerros. Kivet olivat suurempia kuin ensimmäisessä kerroksessa olleet ja niiden välissä oli nokea ja likamaata (kartta s. 54, dia 4315).

Toisen kivikerroksen alta tuli kuopan pohjalta esiin suhteellisen yhtenäinen 2-7 cm:n paksuinen hiili-nokimaakerros (kartta s. 55, kuva 18, s. 86). Kuopan keskusta oli reunoja n. 18 cm syvemällä ja sen pohja ulottui n. 40 cm syvälle moreeniin saakka (kartta s. 56).

Tulisija 3

Tulisija 3 sijaitsi edellä kuvatusta liedestä n. 2 metriä koilliseen, ruudussa 524/1018. Se tuli näkyviin n. 20 cm syvältä ruskeasta hiekasta pyöreähkönä likamaaläikkänä, jossa oli hiukan nokea ja palaneita kiviä (kartta s. 34, kuva 20, s. 87). Läikkä oli halkaisijaltaan n. 140 cm. Kivien välissä oli isoja keramiikan palasia (kaikki samasta astiasta) pl. 204-209 (KM 20606:562-564; diat 4316, 4322). Välittömästi kiveyksen kaakkoispuolelta löytyi reikäkivi pl 204 (KM 20606:565, dia 4339; kartta s. 57, dia 4316).

Kivien ja likamaan alta tuli esiin toinen yhtenäisempi kivikerros. Kivet olivat rapautuneita, kooltaan 5-20 cm ja niiden välissä oli hiilisirua, nokea ja likaista maata (kartta s. 58, kuva 21, s. 87, dia 4317).

Toisen kivikerroksen alla, kuopan pohjalla oli suhteellisen yhtenäinen nokimaa, joka oli paksuudeltaan 4-8 cm ja sen alla oli puhdas moreeni (kartta s. 59).

Kuopan keskusta oli n. 30 cm reunoja syvemmällä ja pohja ulottui puolen metrin syvyyteen (kartta s. 60).

Tulisija 4

Tulisija 4 sijaitsi edellisestä n. 6 metriä itään, ruuduissa 532/1016-1018. Se paljastui n. 20 cm:n syvyydestä puhtaan ruskeasta hiekasta epämääräisenä kiveyksenä, jonka kaakkoisosassa oli hiiltä ja nokea (kartat s. 61). N. 5 cm syvemmällä tuli näkyviin pyöreä kiveys, jonka itäreunalla oli n. 15 cm:n levyinen nokimaaraita. Kiveys oli halkaisijaltaan n. 100 cm. Kivet olivat rapautuneita ja kooltaan 5-20 cm. Kivien välissä ollut maa oli likaisen harmaata (kartta s. 62, kuva 22, s. 87). Kivikerroksen alla oli 5-7 cm paksu lika- ja nokimaa. Kuopan keskusta oli reunoja 11-20 cm syvemmällä ja sen pohja ulottui puoli metriä syvälle (kartat s. 63-64).

Tulisijat 5 ja 6

Tulisijat 5 ja 6 sijaitsivat n. 1,5 metrin päässä toisistaan koeojan I ruuduissa 514-516/1002 (kartat s. 37, 65, dia 4318). Tulisijat tulivat näkyviin n. 20 cm:n syvyydestä likaisesta maasta. Molemmat oli rakennettu yhdestä kivi-kerroksesta ja ^{diat} halkaisijaltaan n. 1 m. Kivet olivat kooltaan 5-20 cm ja rapautuneita. Tulisijassa 5 kivet sijaitsivat kehässä tulisijan reunoilla. Molemissa tulisijoissa oli runsaasti hiiltä ja nokea (kartta s. 65, kuvat 23, 24, s. 88). Tulisijojen pohja ulottui n. 30 cm syvälle.

Tulisijat 7-19

Tulisijat nrot 7-19 olivat kaikki osittain rikottuja. Ne tulivat esiin 10-20 cm:n syvyydestä ja niistä useimmat oli rakennettu yhdestä kivikerroksesta (kartat s. 66-77). Liesien muoto vaihteli pyöreästä soikeaan ja halkaisija metristä kahteen. Kivet olivat osittain rapautuneita ja niiden välissä ollut maa oli likaisen ruskeaa. Vain tulisijoissa 10, 11, 12, 15-17, 19 oli hiukan hiilisirua ja nokea (kartat s. 69-71, 74-77, kuvat 26, 27, 28, s. 88-89). Tulisijojen pohjat ulottuivat 20-30 cm syvälle puhtaaseen hiekkaan asti.

Löydöt

Irrallisia löytöjä kertyi seuraavasti

	kpl
Saviastianpaloja	7678
<u>Kivilajiesineitä</u>	
kirveitä	3
reikäkirveen puolikkaita	2
tasatalttoja	5
kourutalttoja	2
nuolenkärkiä	3
reikäkiviä ja niiden puolikkaita	7
siimanpainoja	2
launeja	1
uurrenuijia	1
liuskerenkaan palasia	2

	kpl
hioimia ja niiden kappaleita	24
pyörökiviä	119
hiottujen esineiden kappaleita ja siruja	20
kuvakiviä	1
ytimiä	n. 100
iskukiviä	11
kaapimia	44
iskoksia	n. 11054
<u>Pii</u>	
kärkiä	1
iskoksia	7
<u>Kvartsi</u>	
kaapimia	66
iskukiviä	1
iskoksia	n. 3685
Palaneita luunsiruja	n. 404

Löydöt jakaantuivat melko tasaisesti koko tasokaivausalueelle sekä koeojien I, II ruutuihin 500-526/1002, 1018. Parhaimmillaan alueelta tuli lähes ~~200~~ löytöä ruutua kohti. Sen sijaan löydökset vähenivät huomattavasti tultaessa koeoja I:n lounaispäätän ruutuihin 480-498/1002 - vain 2-14 löytöä per/ruutu. Tihein löytökerros sijaitsi n. 20 cm:n syvyydessä. N. 30 cm:n syvyydessä löydöt vähenivät ja n. 40 cm syvällä ne loppuivat kokonaan.

Kaivetulla alueella oli useita keramiikkakeskittymiä, tason I ruuduissa 536/

1004, 544/1006, 528/1010 ja 532, 550/1016 (kartat s. 26, 30) sekä tason 2 ruuduissa 504, 524/1002, 546/1004, 540, 546/1006, 540/1008, 528, 534/1012, 546/1014, 1004, 512, 514, 520, 526, 536/1018 (kartta s. 32-36, kuva 16 s. 85).

Koeojan I lounaisosan ruudusta 502/1002 löytyi n. 20 cm:n syvyydestä likamaasta n. 157 x 120 x 97 cm:n suuruinen kuvakivi, pl 175/186 (KM 20606:82; diat 4342-44, kartta s. 37). Kiveen on maalattu punamullalla verkkoaiheinen kuvio. Kivi löytyi kuvapuoli alaspäin ja löytöpaikalla oli hiukan siitä irronnutta punamultaa.

Alueelta löytyi myös yli 100 kpl muodoltaan joko pyöreää tai monisärmäistä litteää pyörökiveä, joiden halkaisija vaihtelee 24:stä 70 mm:iin ja paksuus 6:sta 47 mm:iin. Kivet on isketty hiekkakivestä ja useissa kulmat ovat pyöristyneet. Samoin muutamissa kivissä on toinen laakapinnoista hiottu esim. (KM 20606:651). Kivien funktio on epäselvä. Niitä löytyi eniten tasosta 2 ja ne jakaantuivat tasaisesti koko kaivausalueelle. Muutamissa ruuduissa ne sijaitsivat lähellä toisiaan, pareittain (kartat s. 28, 32).

Tutkitulta alueelta löytyi yhteensä n. 7678 keramiikan palaa, joista 1509 palassa on koristelua. Reunapaloja on yhteensä 240 kpl.

Astioiden reunan päällyys on joko suora, pyöristetty tai astian sisäseinämää kohti kalteva, koristeltu tai koristelematon. Astioiden seinämä on ollut suora ja koristeltu erikokoisin kuopin, soikein painantein, lyhyin viivoin, korsipainantein tai erilaisin kampaleimoin. Saven sekoitteena on käytetty joko karkeaa tai hienorakeista hiekkää, murskattua luuta tai simpukan kuorta. Savi-massa on tiivistä ja lujaa tai huokoista ja haurasta. Saven väri vaihtelee har-

maasta punertavan tai kellertävän ruskeaan.

Astioiden saven laadun sekä koristelun perusteella alueelta tullut keramiikka edustaa kampakeramiikan tyylivaiheita II₂ ja III₁ (esim. diat 4319-4322, 4325-4332). Paikalta löytyi myös muutama pala Jäkärän keramiikkaa (KM 20606:1669, 1953; diat 4323-24) ja yksi nuorakeramiikan pala (KM 20606:52) sekä asbestikeramiikkaa pieni pala (KM 20606:1676).

Yhteenveto

Alueella tutkittiin yhteensä 600 m², josta koekuopin 20 m². Tutkitun alueen alin löytötaso sijaitsi 38,15 m ymp. Asuinpaikan alarajaa ei voitu tarkalleen määrittää, koska alueen itäosassa oli isohko hiekkakuoppa (kartta s. 23).

Yhtenäistä kulttuurimaa-aluetta ei tutkitulla alueella todettu. Kulttuurikerroksen paksuus vaihteli 5-15 cm:iin.

Tulisijat jakaantuivat tasaisesti koko kaivausalueelle sijaiten 1-6 metrin päässä toisistaan.

Kampakeramiikan tyylivaihetta II₂ ja III₁ edustavat saviastianpalat esiintyivät rinnakkain koeojien ruuduissa 486-526/1002 ja 500-524/1018. Tasokaivausalueella n. 40 metrin korkeuskäyrän alapuolelta alkoi löytyä lähes yksinomaan tyylivaiheen III₁ keramiikkaa. Jäkärän keramiikkaa löytyi paitsi koeojan I ruudusta 500, 514/1002 myös tasokaivausalueelta n. 39 metrin korkeudelta yhdessä tyylivaiheen III₁ palojen kanssa.

Koeojan I lounaispäädyn ruudut 482-498/1002, koeoja II kokonaan sekä tasokaivausalueelta ruudut 538-550/1010-1012 kaivettiin ainoastaan 20 cm syvälle

runsaiden sateiden ja rahanpuutteen takia. Lisäksi viimeisenä työpäivänä ruuduista 540-544/1002-1006 ja 528-530/1016 30-35 cm:n syvyydestä puhtaasta sorasta tuli näkyviin 7 kpl 2-3 metrin pituista ja noin metrin levyistä itä-länsi -suuntaista likamaaläikkää, josta erottui kivien pinnat. Läikät saattavat sisältää rakenteeltaan samanlaiset kiveykset kuin haudat I ja II (läikät peitettiin havuilla ja hiekalla).

Kesken jätetyn kaivausalueen sekä kuoritun alueen tutkiminen olisi lähitulevaisuudessa välttämätöntä, koska sade- ja sulamisvedet virtaavat rinnettä alas ja paljastavat löydöt. Myös kuoritulla alueella tapahtuva moottoripyöräily tuhoaa löytöaineistoa.

Luettelo kartoista ja kuvatauluista

Kartat: s. 22	Kopio peruskartasta 1133 01 NÄSTI painettu Helsinki
s. 23	Yleiskartta 1:1000 A 2, laadittu Turun piirin TVL:n 1971 tekemän pohjakartan perusteella. Piirt. A. Vikkula
s. 24	Pinta- ja pohjavaaituskartta 1:200 A 2
s. 25-28, 32-35	Tasokartat 1:25 A 1
s. 29-31, 36-37	Tasokartat 1:25 88 x 31 cm
s. 38-47, 65, 69, 75	Erikoiskartat 1:10 A 3
s. 48-64, 66-68, 70-74, 76-77	Erikoiskartat 1:10 A 4

Kuvataulut:

s. 78	Kuva 1, yleiskuva (neg. 51880)
s. 79	Kuva 2, yleiskuva tasokaivausalueesta (neg. 51881-84)
s. 80	Kuva 3, yleiskuva tasokaivausalueesta (neg. 51885-90)
s. 81	Kuva 4, hauta I, ensimmäinen kivikerros (neg. 51891)
s. 81	Kuva 5, hauta I, punamultaa haudan pohjalla (neg. 51892)
s. 82	Kuva 6, hauta II, ensimmäinen kivikerros (neg. 51893)
s. 82	Kuva 7, hauta II, toinen kivikerros (neg. 51894)
s. 83	Kuva 8, hauta II, kolmas kivikerros (neg. 51895)
s. 83	Kuva 9, hauta II, pohjalla ollut lika-, nokimaa- ja hiililäikät (neg. 51896)

- s. 84 Kuva 10, tulisija 1:n pintakivet (neg. 51897)
- s. 84 Kuva 11, tulisija 1:n ensimmäinen kivikerros (neg. 51898)
- s. 84 Kuva 12, tulisija 1:n toinen kivikerros (neg. 51899)
- s. 84 Kuva 13, tulisija 1:n hiiltyneet puunrangat ja nokimaa (neg. 51900)
- s. 85 Kuva 14, tulisija 1:n hiiltyneet puunrangat (neg. 51901)
- s. 85 Kuva 15, tulisija 1:n pohja (neg. 51902)
- s. 85 Kuva 16, keramiikkakeskittymä ruudussa 518/1004 (neg. 51903)
- s. 86 Kuva 17, tulisija 2:n ensimmäinen kivikerros (neg. 51904)
- s. 86 Kuva 18, tulisija 2:n noki-hiilimaa (neg. 51905)
- s. 86 Kuva 19, tulisija 2:n pohja (neg. 51906)
- s. 87 Kuva 20, tulisija 3:n ensimmäinen kivikerros (neg. 51907)
- s. 87 Kuva 21, tulisija 3:n toinen kivikerros (neg. 51908)
- s. 87 Kuva 22, tulisija 4 (neg. 51909)
- s. 88 Kuva 23, tulisija 5 (neg. 51910)
- s. 88 Kuva 24, tulisija 6 (neg. 51911)
- s. 88 Kuva 25, tulisija 8 (neg. 51912)
- s. 88 Kuva 26, tulisija 11 (neg. 51913)
- s. 89 Kuva 27, tulisija 13 (neg. 51914)
- s. 89 Kuva 28, tulisija 19 (neg. 51915)
- s. 89 Kuva 29, koeoja II (neg. 51916)

Luettelo diapositiiveista

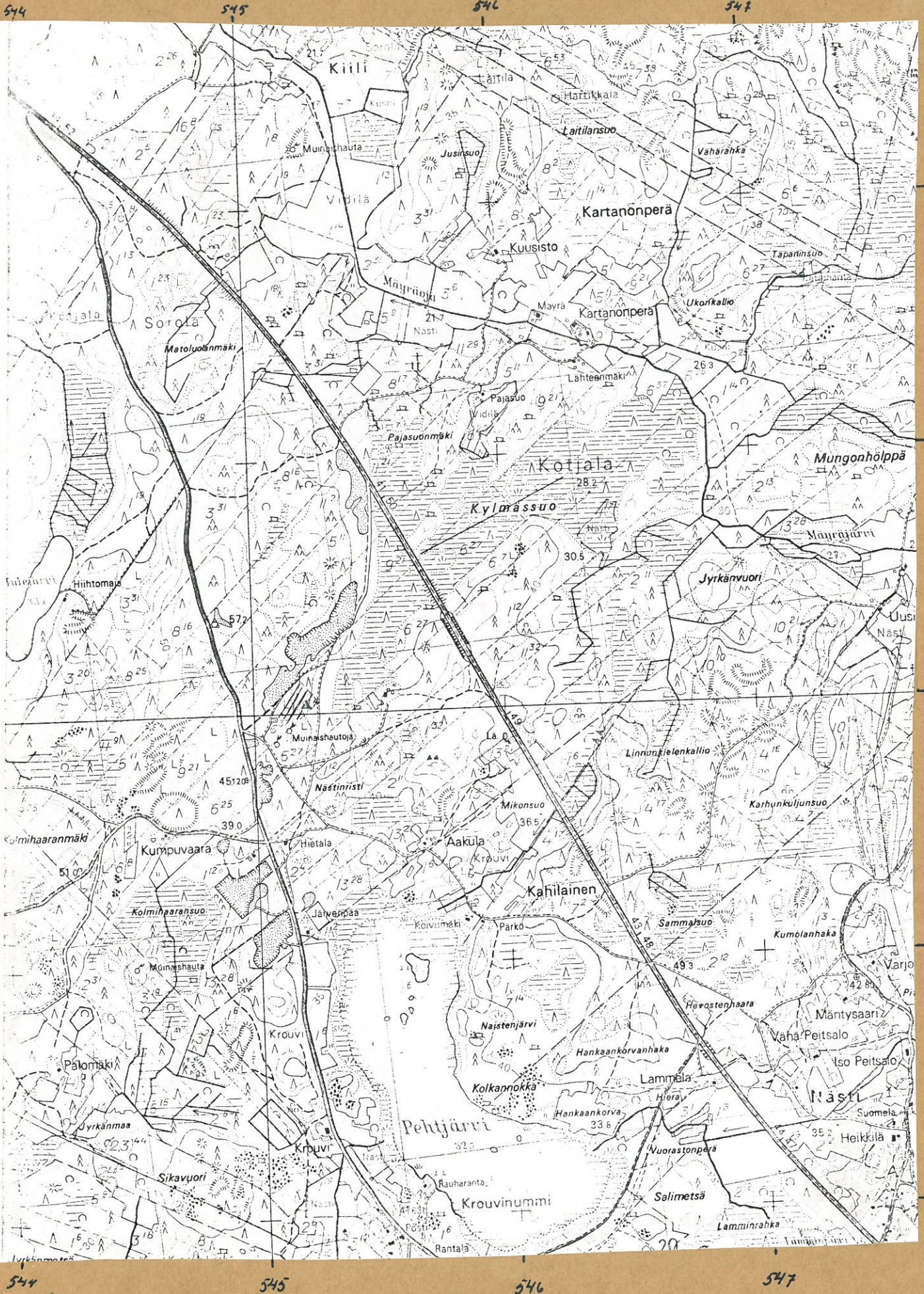
dia n:o	4296	Ote peruskartasta n:o 1133 01 NÄSTI, 1:20000
	4297	Asuinpaikan sijainti muinaisella rannalla. Karttarekonstruktio, 40 m:n korkeuskäyrä
	4298	Yleiskartta, punaisella merkitty 1979 kaivausalue, sinisellä merkitty v. 1976 kaivausalue
	4299	Yleiskuva koeoja I:stä, kuvattu idästä länteen
	4300	Yleiskuva tasokaivausalueesta, ensimmäinen ja toinen taso, kuvattu kaakosta luoteeseen
	4301	Yleiskuva tasokaivausalueesta, toinen taso, kuvattu lounaasta koilliseen
	4302	Yleiskuva tasokaivausalueesta, toinen taso, kuvattu kaakosta luoteeseen
	4303	Hauta I, ensimmäinen kivikerros, kuvattu idästä länteen
	4304	Hauta I, ensimmäinen kivikerros, kuvattu idästä länteen
	4305	Hauta I:n pohjalla ollut punamulta, kuvattu idästä länteen
	4306	Hauta II, ensimmäinen kivikerros, kuvattu idästä länteen
	4307	Hauta II, toinen kivikerros, kuvattu idästä länteen
	4308	Hauta II, kolmas kivikerros ja likamaata, kuvattu lännestä itään
	4309	Hauta II:n pohjalla ollut likamaa ja hiilet, kuvattu lännestä itään
	4310	Liesi 1, ensimmäinen kivikerros. Kiveyksen eteläosassa keramiikan palat. Kuvattu etelästä pohjoiseen
	4311	Liesi 1:stä tullut keramiikka
	4312	Liesi 1:n pohjalla olleet hiiltyneet puunrangat. Kuvattu idästä länteen
	4313	Liesi 1:n pohja. Kuvattu idästä länteen
	4314	Liesi 2, ensimmäinen kivikerros, kuvattu etelästä pohjoiseen

- dia n:o 4315 Liesi 2, toinen kivikerros, kuvattu etelästä pohjoiseen
- 4316 Liesi 3, liedon pinta, jossa on keramiikan palasia näkyvissä ja liedon vieressä reikäkivi. Kuvattu pohjoisesta etelään.
- 4317 Liesi 3, toinen kivikerros. Kuvattu etelästä pohjoiseen
- 4318 Liesi 6, ruudussa 516/1002, taso 2. Kuvattu lounaasta koilliseen
- 4319 Saviastianreunapala tyylivaihetta II₂ (KM 20606:1951)
- 4320 Liedestä 1 löytyneet saviastianpalat, tyylivaihetta II₂. (KM 20606:338)
- 4321 Saviastianpala, tyylivaihetta II₂. (KM 20606:671)
- 4322 Saviastianreunapaloja, tyylivaihetta II₂ (KM 20606:562-564). Liedestä 3.
- 4323 Jäkäränkeramiikkaa. Reunapala (KM 20606:1669)
- 4324 Jäkäränkeramiikkaa (KM 20606:1953)
- 4325 Saviastianpala tyylivaihetta III₁ (KM 20606:1654)
- 4326 Saviastianpala, tyylivaihetta III₁ (KM 20606:419)
- 4327 Saviastianpala, tyylivaihetta III₁ (KM 20606:575)
- 4328 Saviastianpala, tyylivaihetta III₁ (KM 20606:1929)
- 4329 Saviastianpala, tyylivaihetta III₁ (KM 20606:527)
- 4330 Saviastianreunapala, tyylivaihetta III₁ (KM 20606:1558)
- 4331 Saviastianreunapala, tyylivaihetta III₁ (KM 20606:1261)
- 4332 Saviastianreunapala, tyylivaihetta III₁ (KM 20606:386)
- 4333 Tasa- ja kourutalita (KM 20606:68, 1154)
- 4334 Kourutalita (KM 20606:1905)
- 4335 Uurrenuija (KM 20606:397)
- 4336 Reikäkirveen puolikas (KM 20606:1326)
- 4337 Reikäkirveen puolikas (KM 20606:1682)

dia n:o	4338	Kaksi reikäkiven puolikasta (KM 20606:1961, 661)
	4339	Reikäkivi, liesi 3:n vierestä (KM 20606:565)
	4340	Launi ja siimanpaino (KM 20606:1853, 1758)
	4341	Pyörökivi, hauta I:stä (KM 20606:550)
	4342	Kuvakivi (KM 20606:82)
	4343	Kuvakivi (KM 20606:82)
	4344	Kuvakivi, infrapunakuva (KM 20606:82)

kopio peruskartasta 1133 01 NÄSTI

p 1968 Hki






6747
6746
6745
6744
6743

674
6746
6745
6744
6743

kaivauspaikan koordinaatit x 4502
y 4500



LAITILA KOTJALA
 NÄSTINRISTI
 L.Väkeväinen 1979

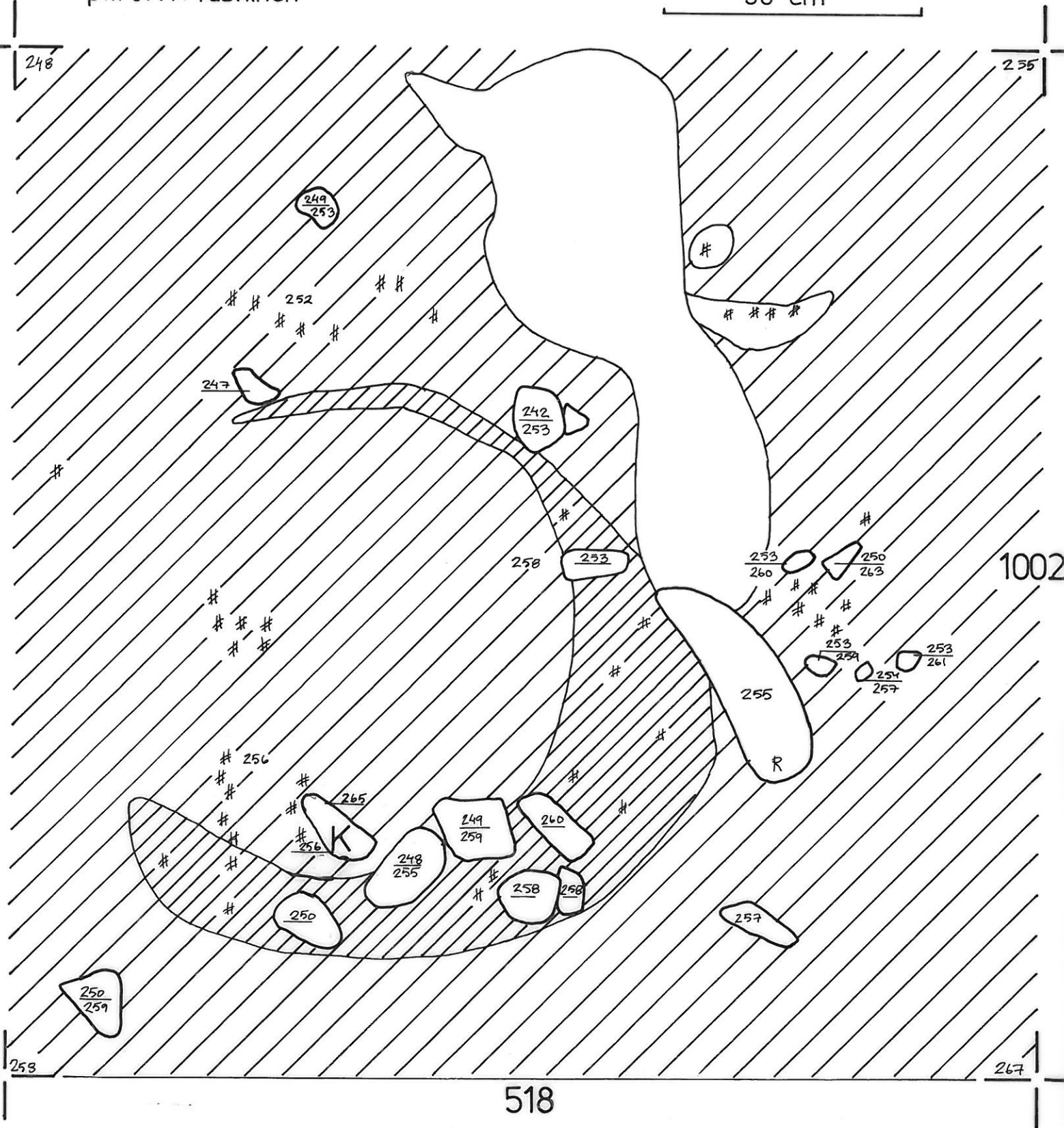
erikoiskartta
 tulisija 1 ruuduissa 518/1002
 taso 2
 kp I 375
 piirt. H. Taskinen

-  vaalea likamaa
-  tumma likamaa
-  ruskea hiekka

noki

K saviastian pala

  kivi, rapautunut
 50 cm



LAITILA KOTJALA
NÄSTINRISTI
L.Väkeväinen 1979






erikoiskartta

tulisija 1 ruudussa 518/1002

taso 2½, 1. kivikerros

kp I 375

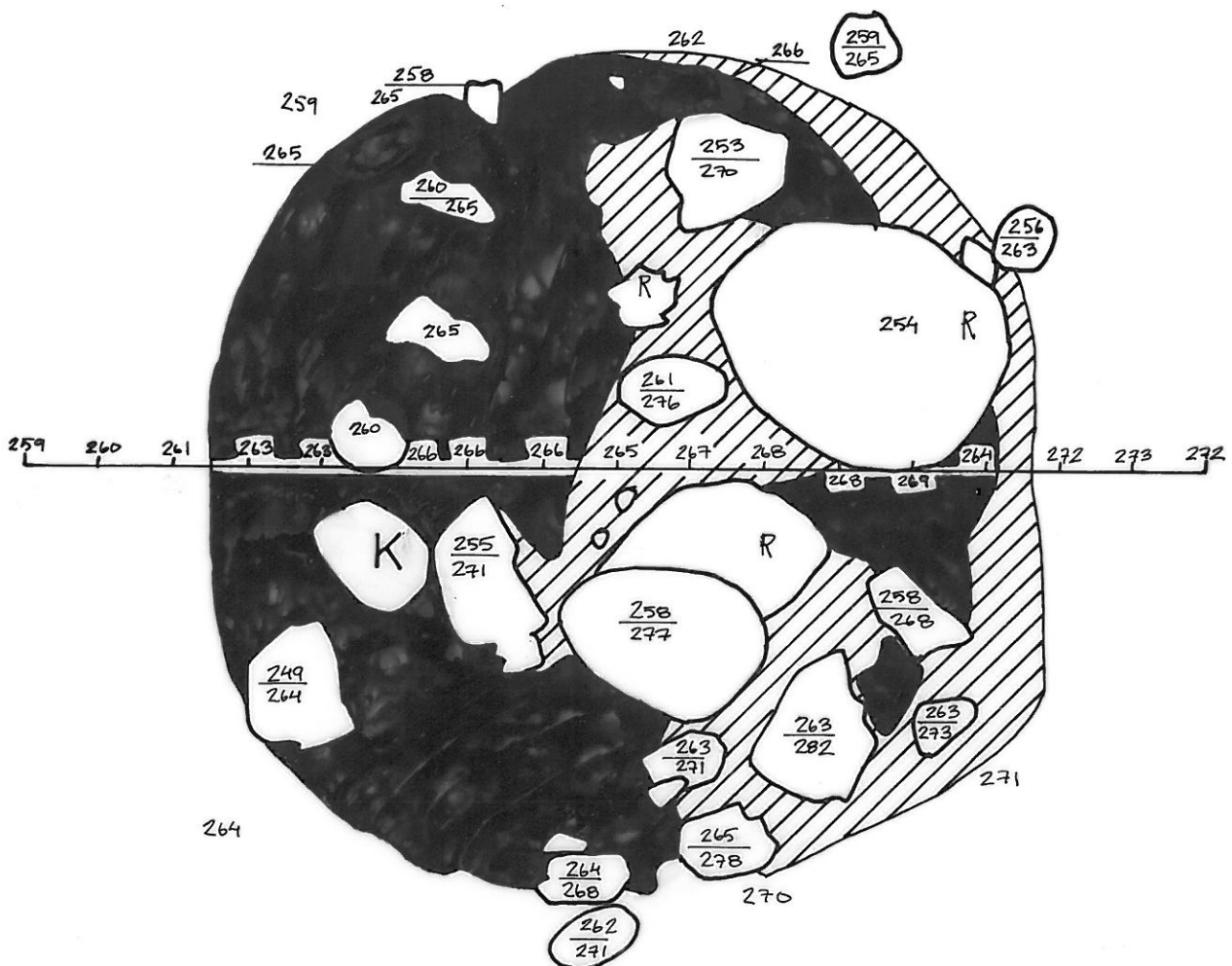
piirt. L.Erä-Esko

-  likamaa
 -  ruskea hiekka
 -  hiili tai paksu noki
 -  saviastian pala
 -  kivi, rapautunut
- 50 cm

253

261

pl. 257 X liuskerenkaan katkelma








1002

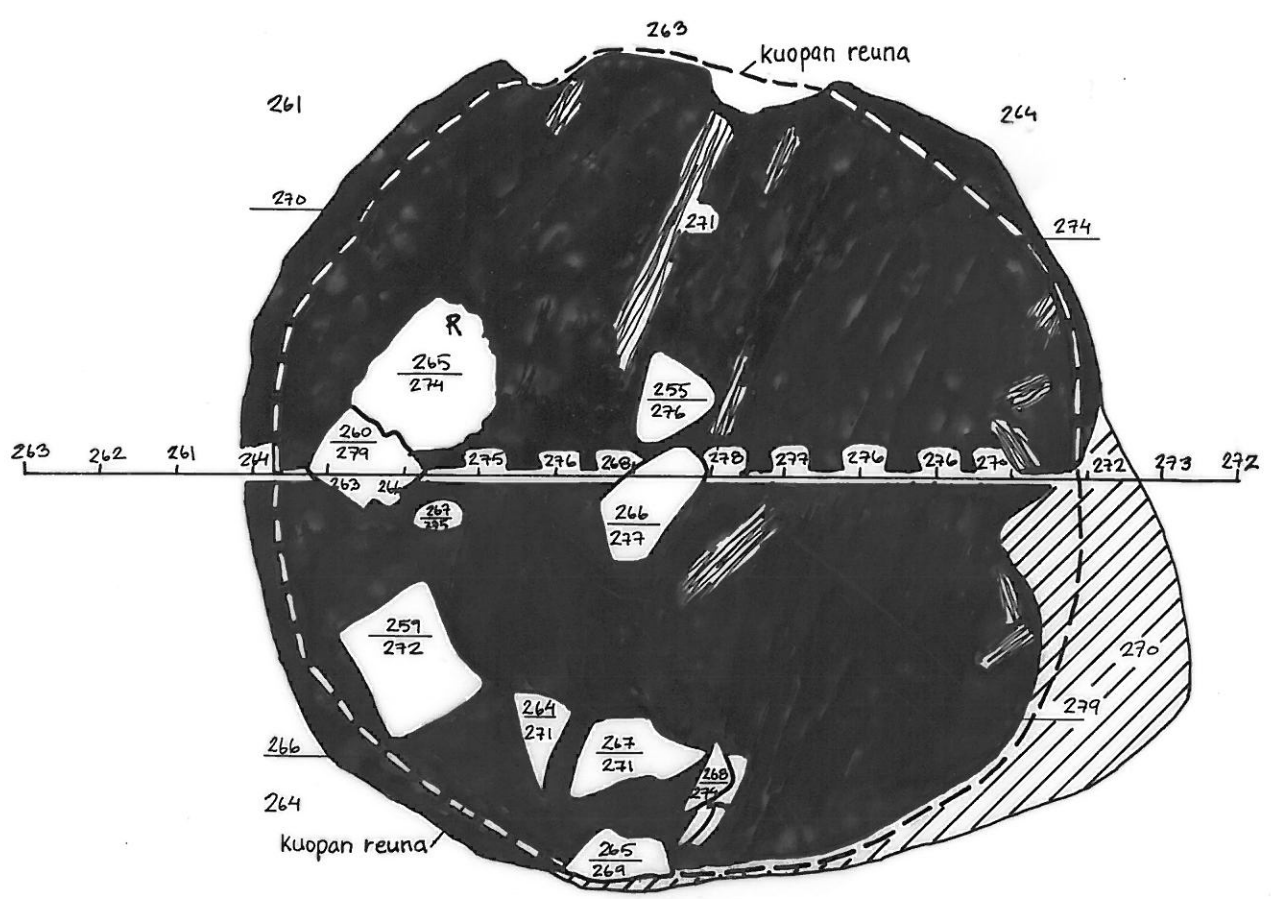
272

LAITILA KOTJALA
 NÄSTINRISTI
 L.Väkeväinen 1979



erikoiskartta
 tulisija 1 ruudussa 518 / 1002
 taso 2 ½, 2. kivikerros
 kp I 375
 piirt. L. Erä-Esko







-  likamaa
 -  ruskea hiekka
 -  hiili tai paksu noki
 -  hiilen syiden suunta
 -  kivi, rapautunut
- 50 cm

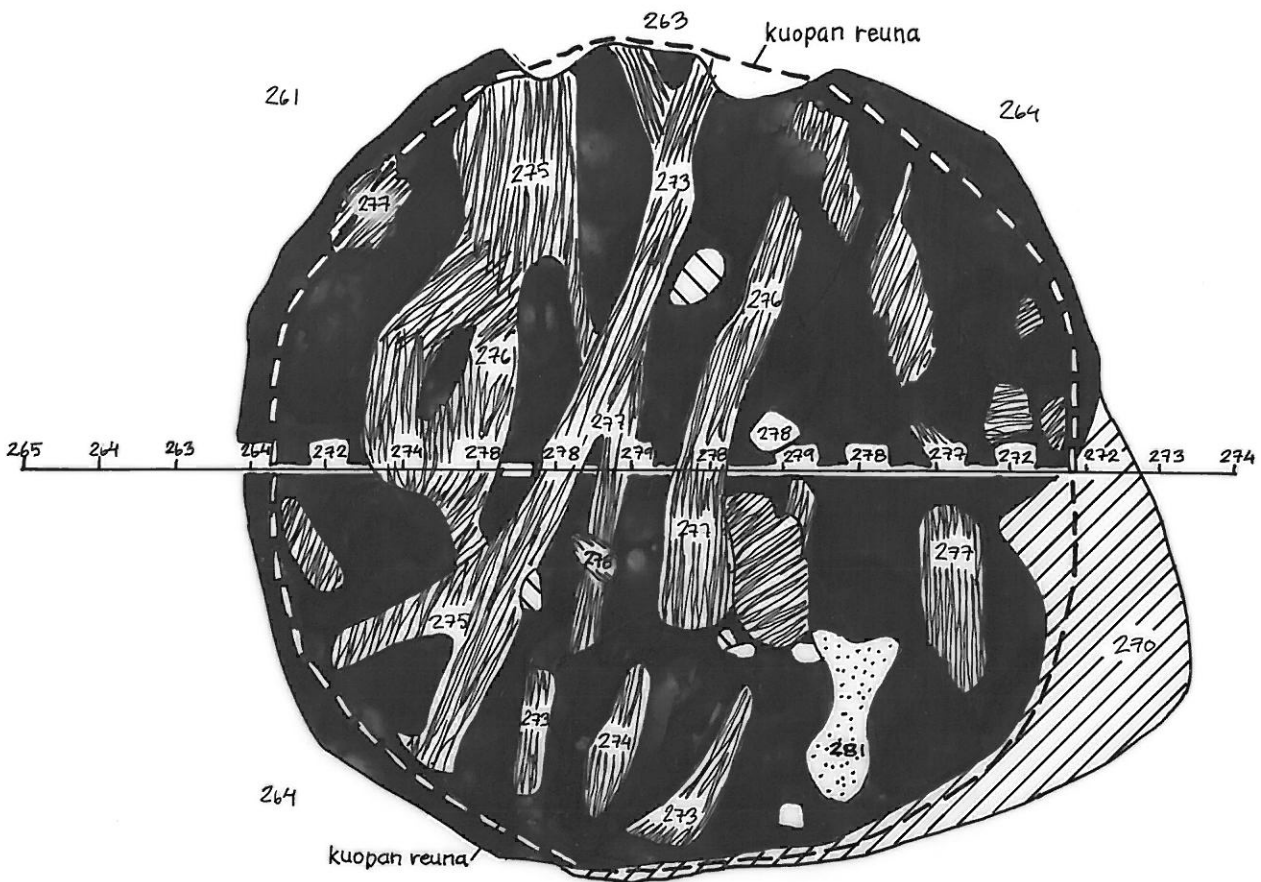


LAITILA KOTJALA
NÄSTINRISTI
L.Väkeväinen 1979



erikoiskartta
hauta 1 ruuduissa 518/1002
taso 2 ½ hiilirangat
kp I 375
piirt.L.Erä-Esko

-  likamaa
 -  punaiseksi palanut hiekka
 -  ruskea hiekka
 -  hiili tai paksu noki
 -  hiilen syiden suunta
 -  kivi
- 50 cm


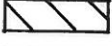

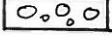





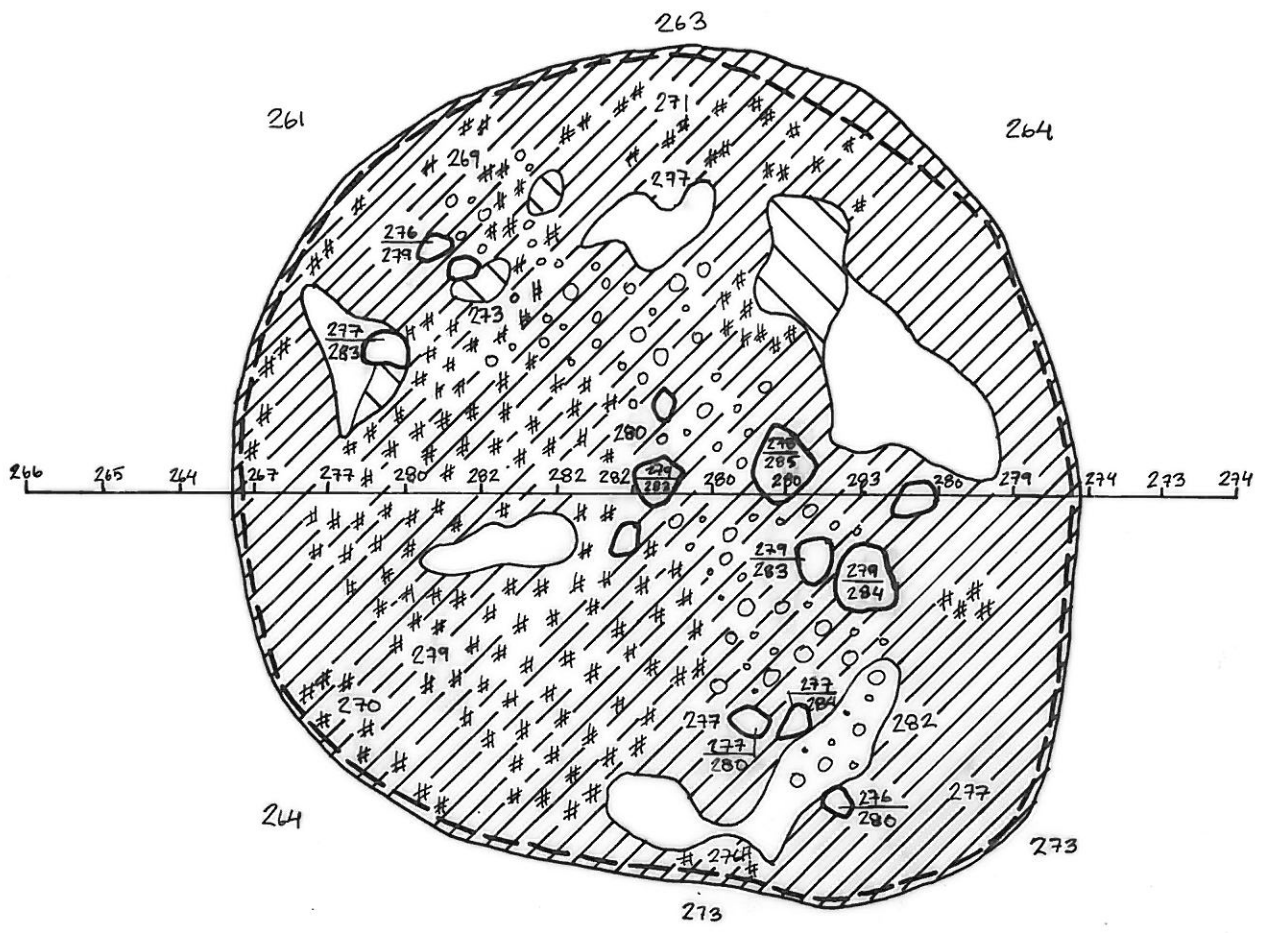
1002

LAITILA KOTJALA
NÄSTINRISTI
L.Väkeväinen 1979



erikoiskartta
hauta 1 ruudussa 518 / 1002
taso 2 ½ likamaakerros hiilien alla
kp I 375
piirt.L.Erä-Esko



-  likamaa
-  punaiseksi palanut hiekka
-  ruskea hiekka
-  sora
-  noki
-  kivi
-  50 cm



1002

LAITILA KOTJALA
 NÄSTINRISTI
 L.Väkeväinen 1979



-  vaalea likamaa
-  tumma likamaa
-  punaiseksi palanut hiekka
-  ruskea hiekka, sora
- ## noki
-  hiili
- K saviastian pala
-  kivi
- 50 cm

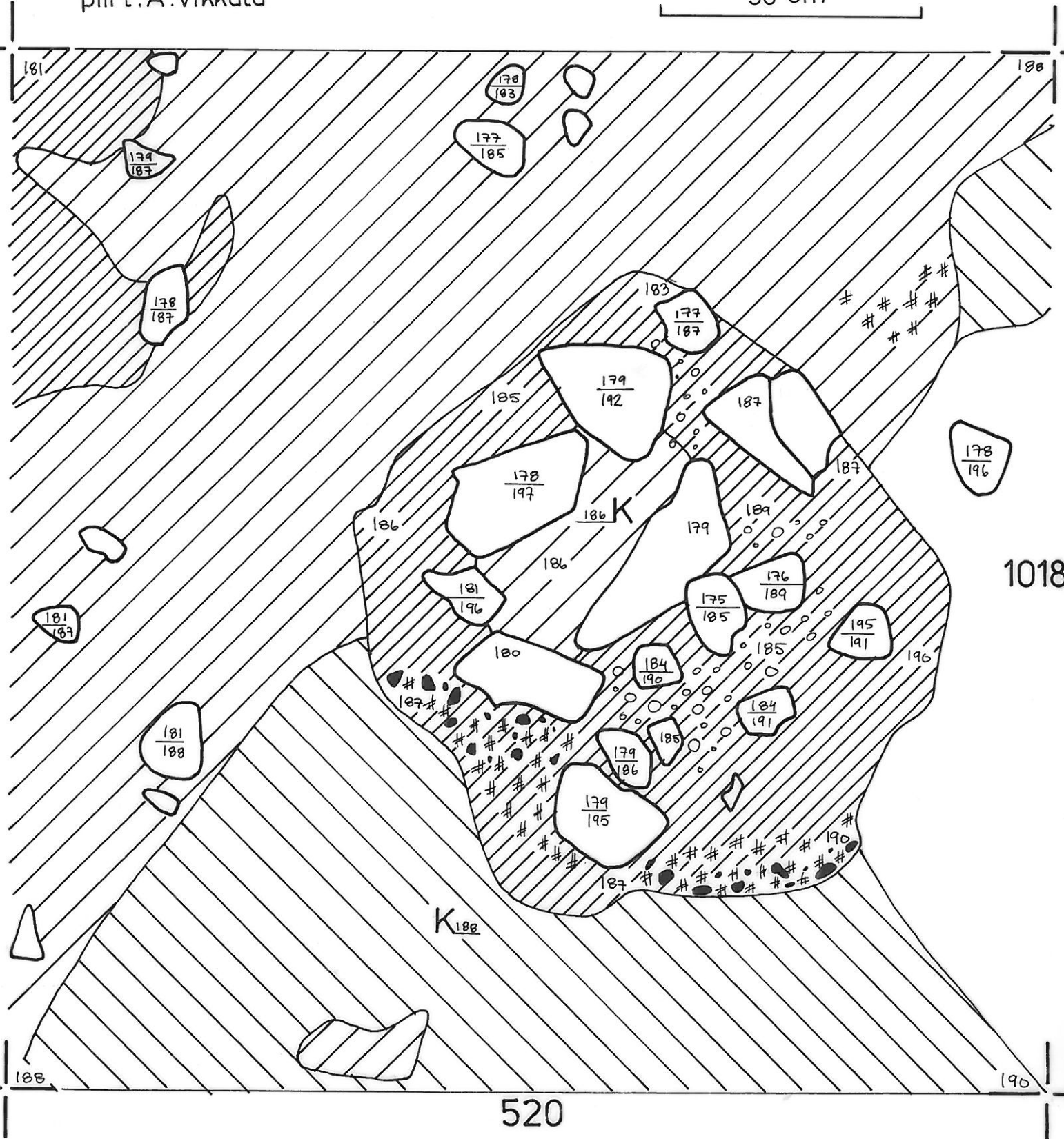
erikoiskartta

tulisija 2 ruudussa 520/1018

taso 2, 1.kivikerros

kp I 375

piirt. A.Vikkula



LAITILA KOTJALA
 NÄSTINRISTI
 L.Väkeväinen 1979



erikoiskartta

tulisija 2 ruudussa 520/1018

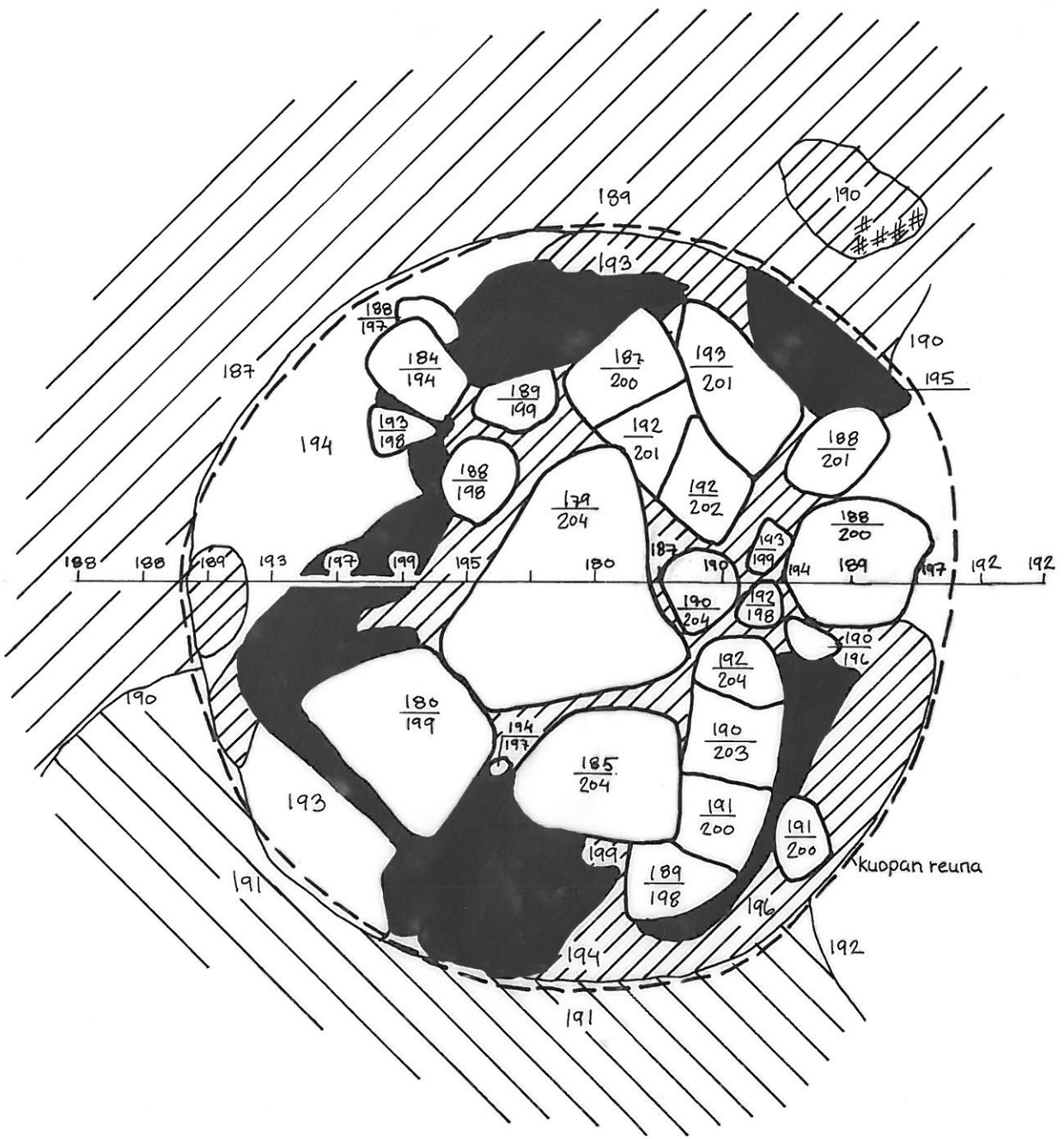
taso 2, 2.kivikerros

kp I 375

piirt.L.Väkeväinen

- vaalea likamaa
- tumma likamaa
- punaiseksi palanut hiekka
- ruskea hiekka
- noki
- paksu noki tai hiili
- kivi
- 50 cm








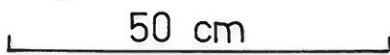
1018



520

LÄITILÄ KOTJALA
 NÄSTINRISTI
 L.Väkeväinen 1979



-  vaalea likamaa
-  tumma likamaa
-  punaiseksi palanut hiekka
-  ruskea hiekka
-  paksu noki tai hiili
-  hiilen syiden suunta
-  kivi
-  50 cm

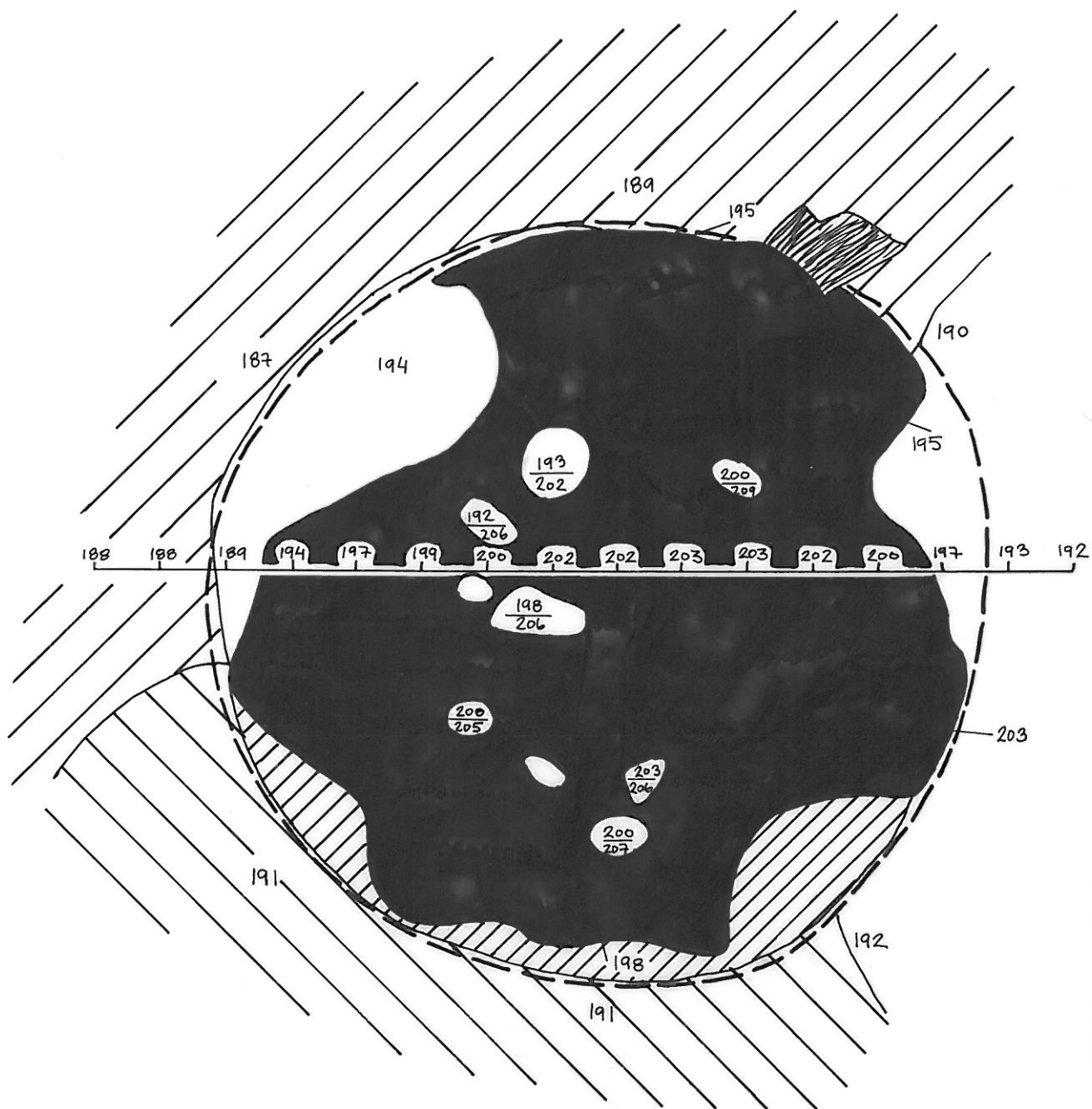
erikoiskartta

tulisija 2 ruudussa 520/1018

taso 2-3, hiilikerros

kp I 375

piirt. L.Väkeväinen



1018

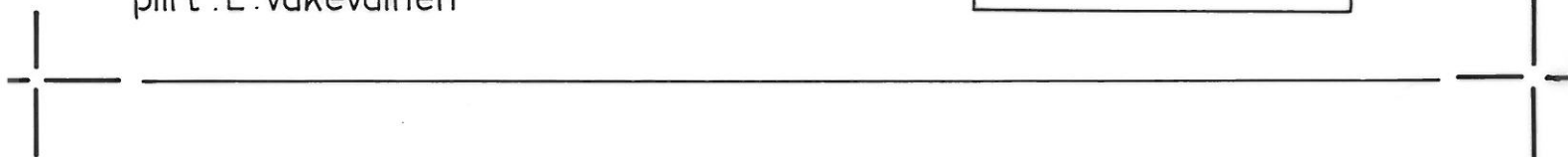
520

LAITILA KOTJALA
NÄSTINRISTI
L.Väkeväinen 1979

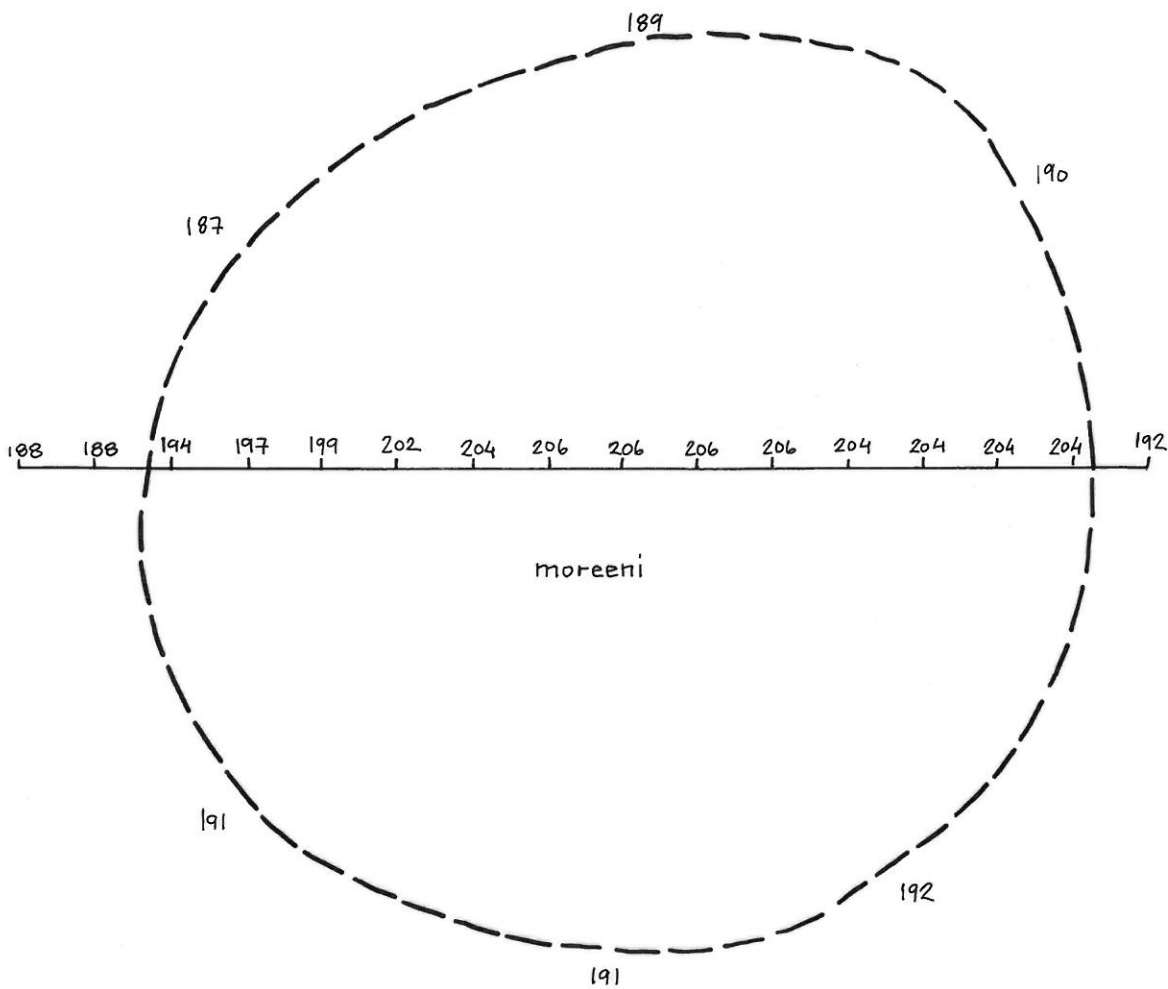


erikoiskartta
tulisija 2 ruudussa 520/1018
pohjavaaitus
kp I 375
piirt .L.Väkeväinen

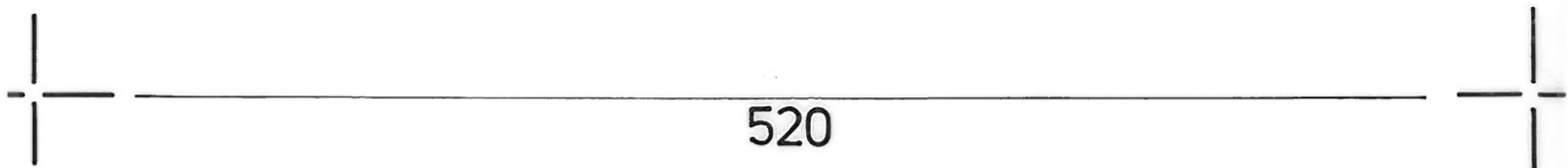
50 cm



1018



520



LAITILA KOTJALA
NÄSTINRISTI
L.Väkeväinen 1979





erikoiskartta

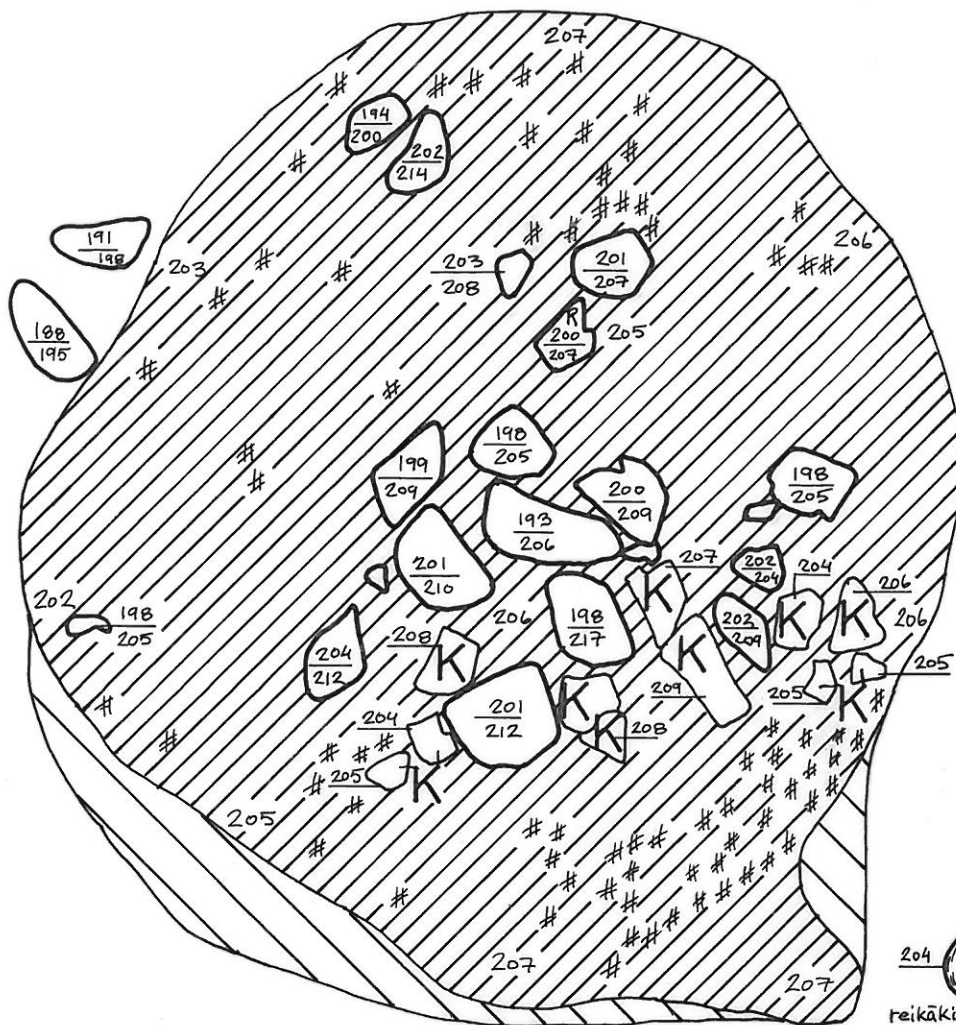
tulisija 3 ruudussa 524/1018

taso 2, 1. kivikerros

kp I 375

piirt. A. Vikkula

-  Likamaa
 -  punaiseksi palanut hiekka
 -  ruskea hiekka
 - ## noki
 - K saviastian pala
 -  kivi, rapautunut
- 50 cm









1018

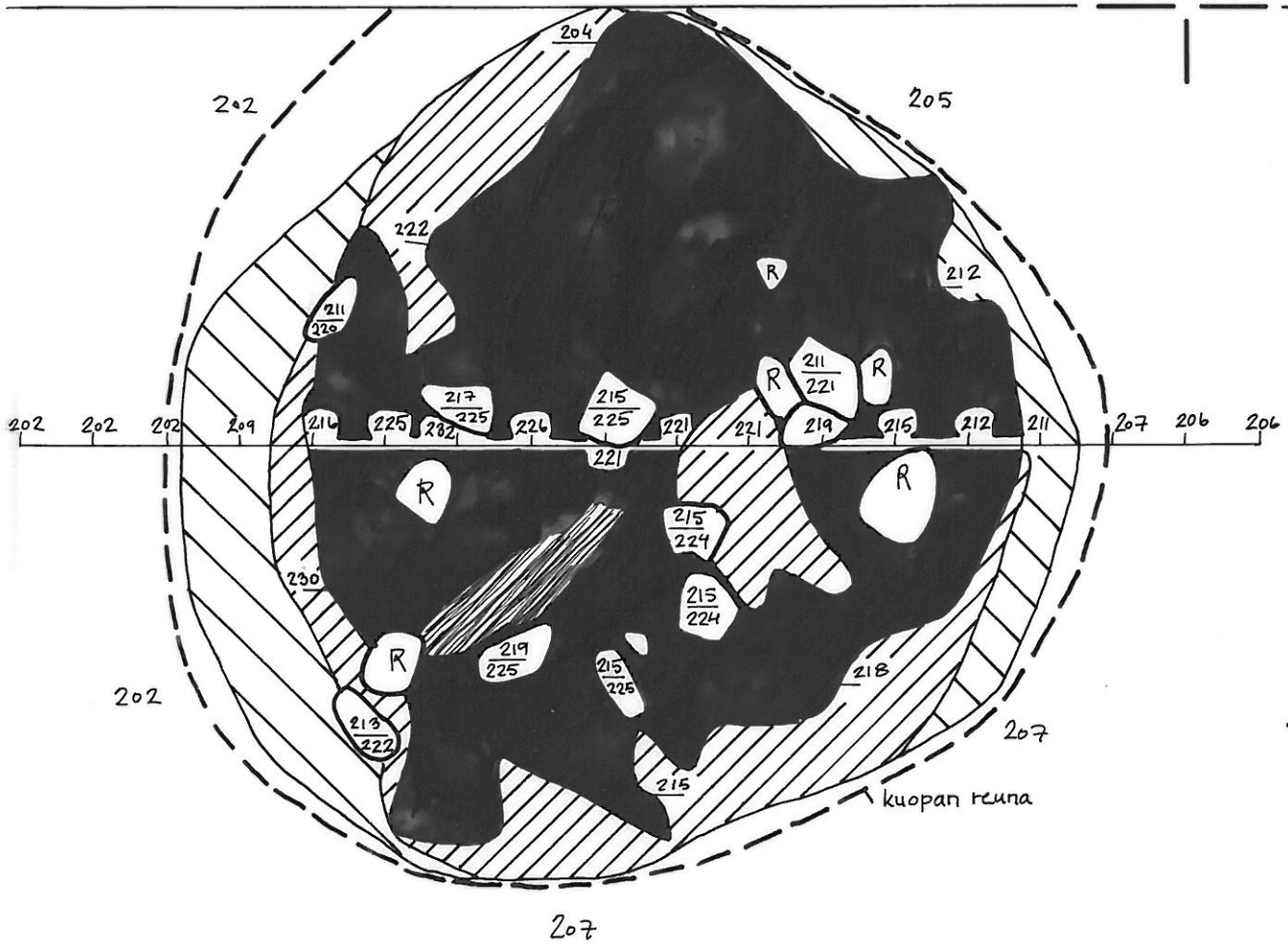
 204
reikäkivi

LAITILA KOTJALA
 NÄSTINRISTI
 L.Väkeväinen 1979



erikoiskartta
 tulisija 3 ruudussa 524/1018
 taso 2-3, hiilikerros
 kp I 375
 piirt. A. Vikkula

-  likamaa
 -  punaiseksi palanut hiekka
 -  ruskea hiekka
 -  paksu noki tai hiili
 -  hiilen syiden suunta
 -  kivi, rapautunut
- 50 cm



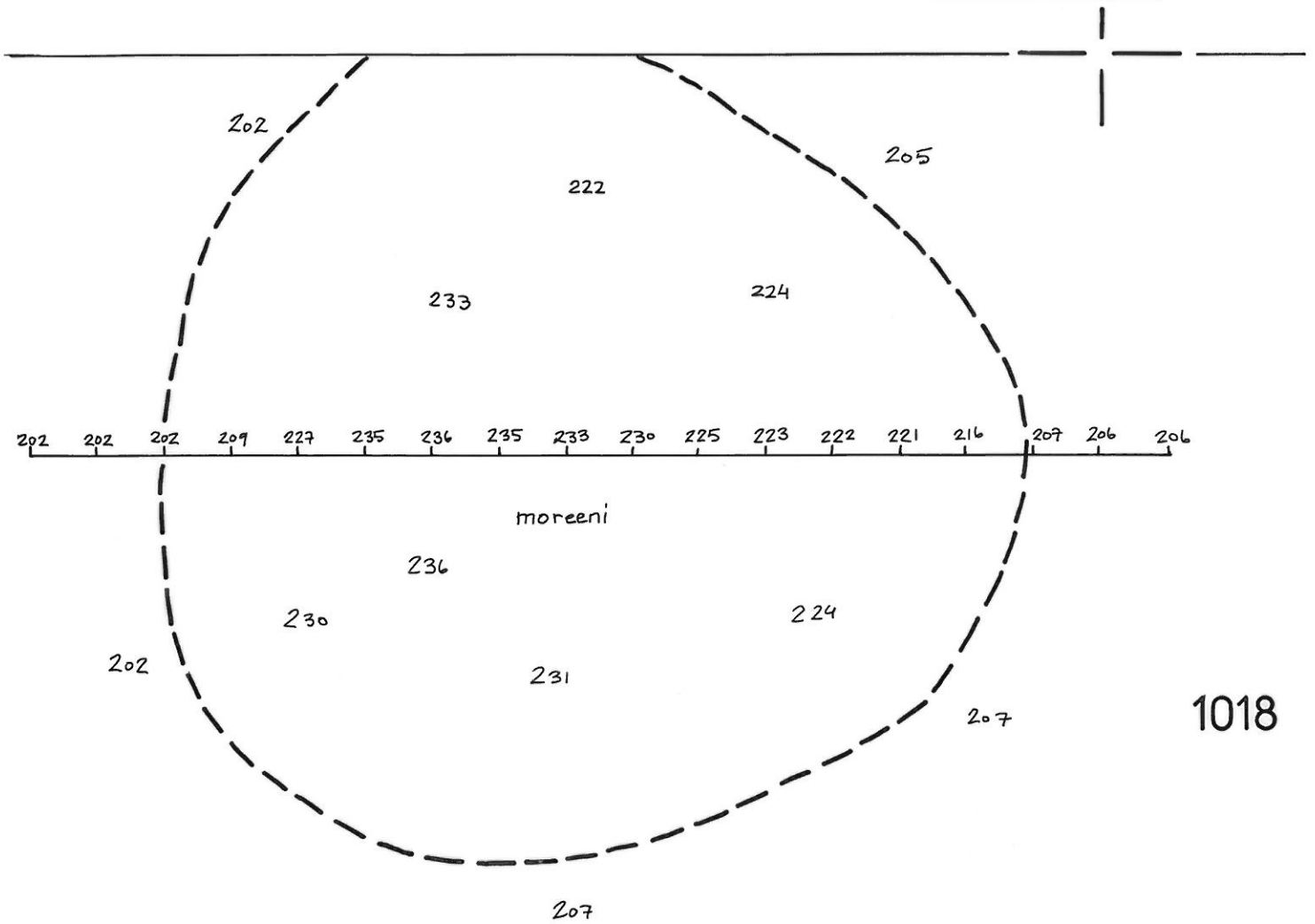
1018

LAITILA KOTJALA
NÄSTINRISTI
L.Väkeväinen 1979



erikoiskartta
tulisija 3 ruudussa 524/1018
pohjavaaitus
kp I 375
piirt. A.Vikkula

50 cm



LÄITILÄ KOTJALA
 NÄSTINRISTI
 L.Väkeväinen 1979



erikoiskartta

tulisija 4 ruuduissa 532 / 1016-1018

taso 2, 1. kivikerros

kp I 375

piirt. A. Vikkula

 likamaa
 ruskea hiekka
 ## noki
 hiili
 kivi
 50 cm

1018

241

1016








260

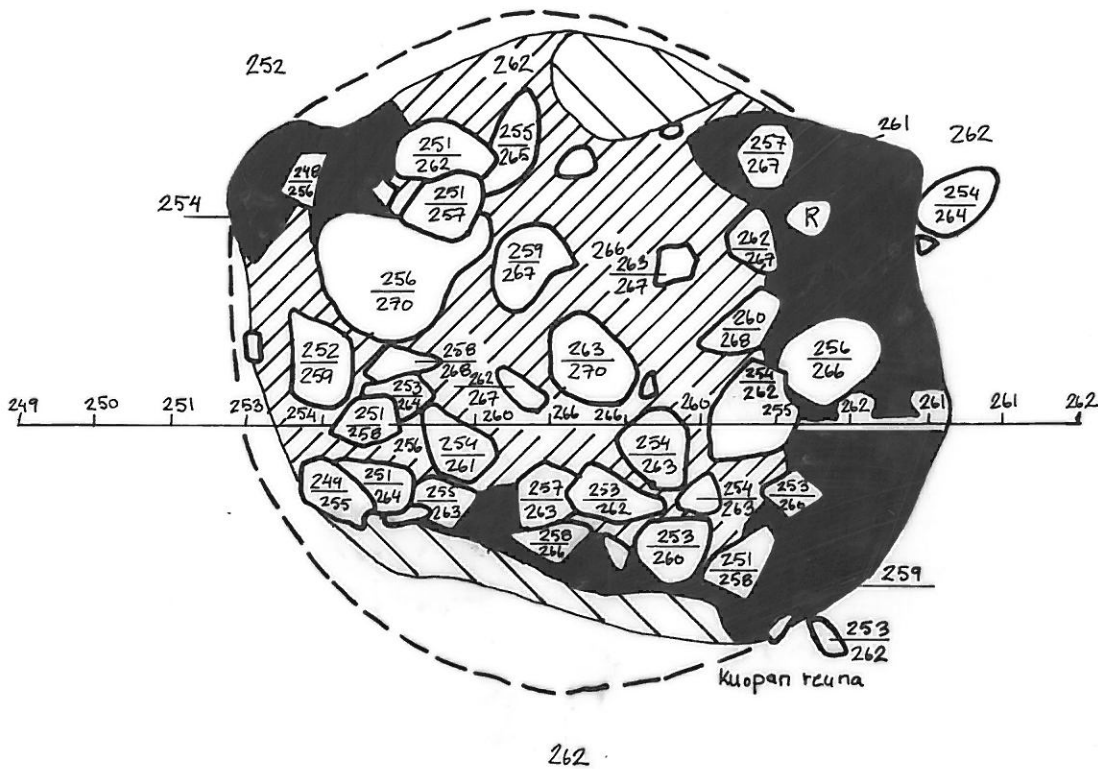
LAITILA KOTJALA
NÄSTINRISTI
L.Väkeväinen 1979

erikoiskartta
tulisija 4 ruuduissa 532/1016-1018
taso 2, 2. kivikerros
kp I 375
piirt. A. Vikkula



-  likamaa
 -  punaiseksi palanut hiekka
 -  ruskea hiekka
 -  hiili tai paksu noki
 -  kivi rapautunut
- 50 cm

1018








1016

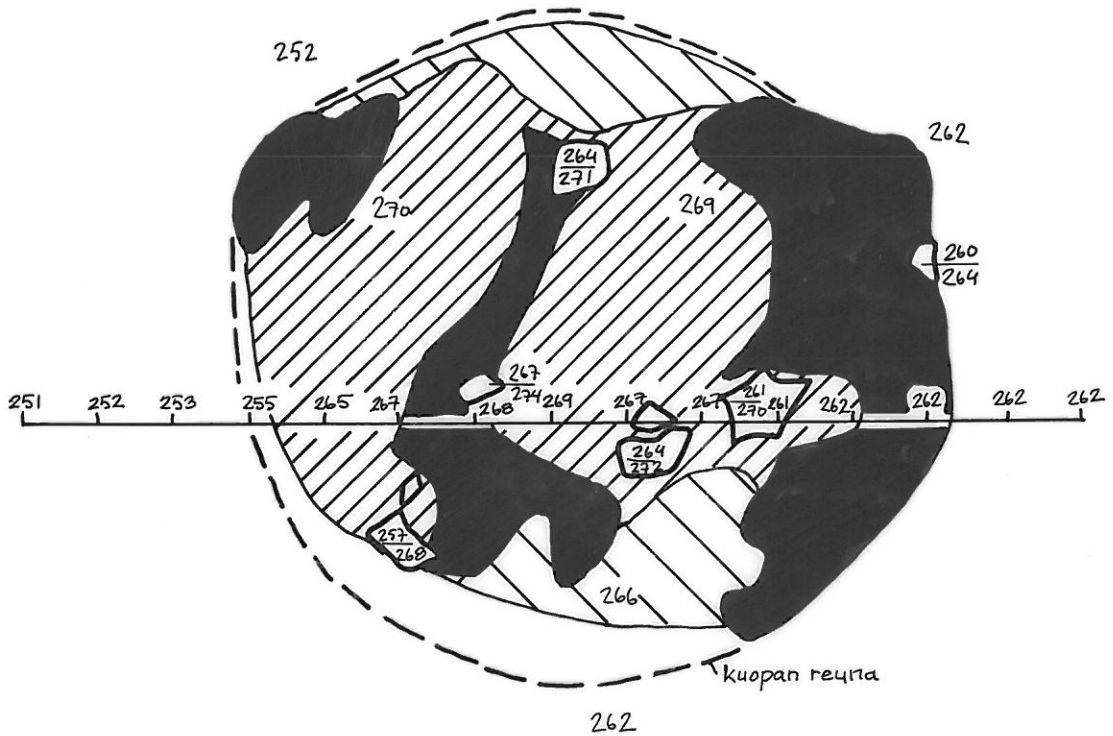
LAITILA KOTJALA
NÄSTINRISTI
L.Väkeväinen 1979



erikoiskartta
tulisija 4 ruuduissa 532/1016-1018
taso 2, hiilikerros
kp I 375
piirt.A.Vikkula

-  likamaa
 -  heikosti likainen punaiseksi palanut hiekka
 -  ruskea hiekka
 -  hiili tai paksu noki
 -  kivi
- 50 cm

1018



1016

LAITILA KOTJALA
NÄSTINRISTI
L.Väkeväinen 1979



erikoiskartta

tulisija 4 ruuduissa 532 / 1016-1018

pohjavaaitus

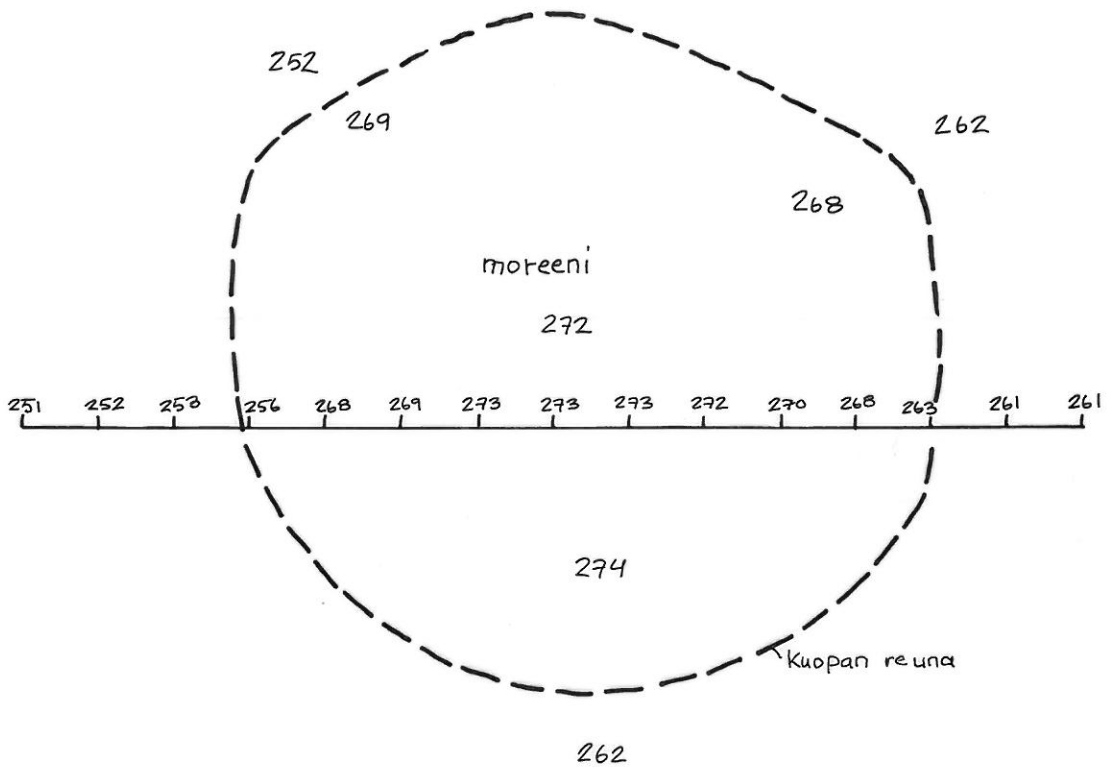
kp I 375

piirt. A. Vikkula

50 cm



1018



1016

532

LAITILA KOTJALA
NÄSTINRISTI
L.Väkeväinen 1979



erikoiskartta

tulisija 7 ruuduissa 530/1004-1006

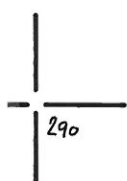
taso 1

kp I 375

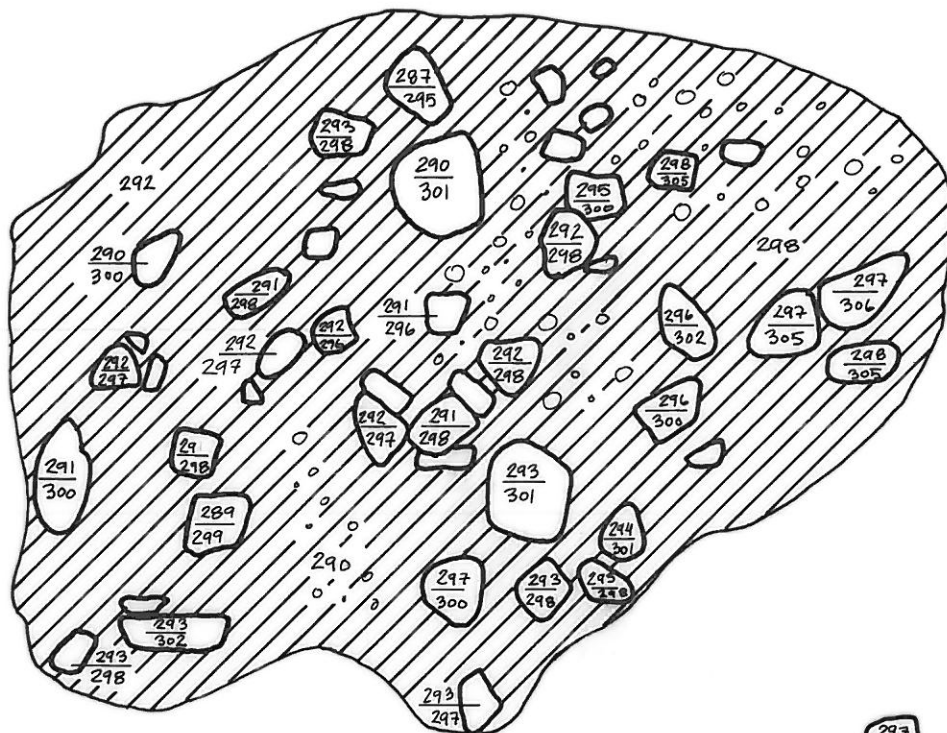
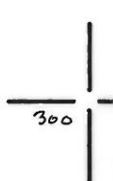
piirt. L.Erä-Esko

-  Likamaa
 -  sora
 -  ruskea hiekka
 -  kivi
- 50 cm

1006



1004



530

LAITILA KOTJALA
NÄSTINRISTI
L.Väkeväinen 1979




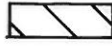


erikoiskartta

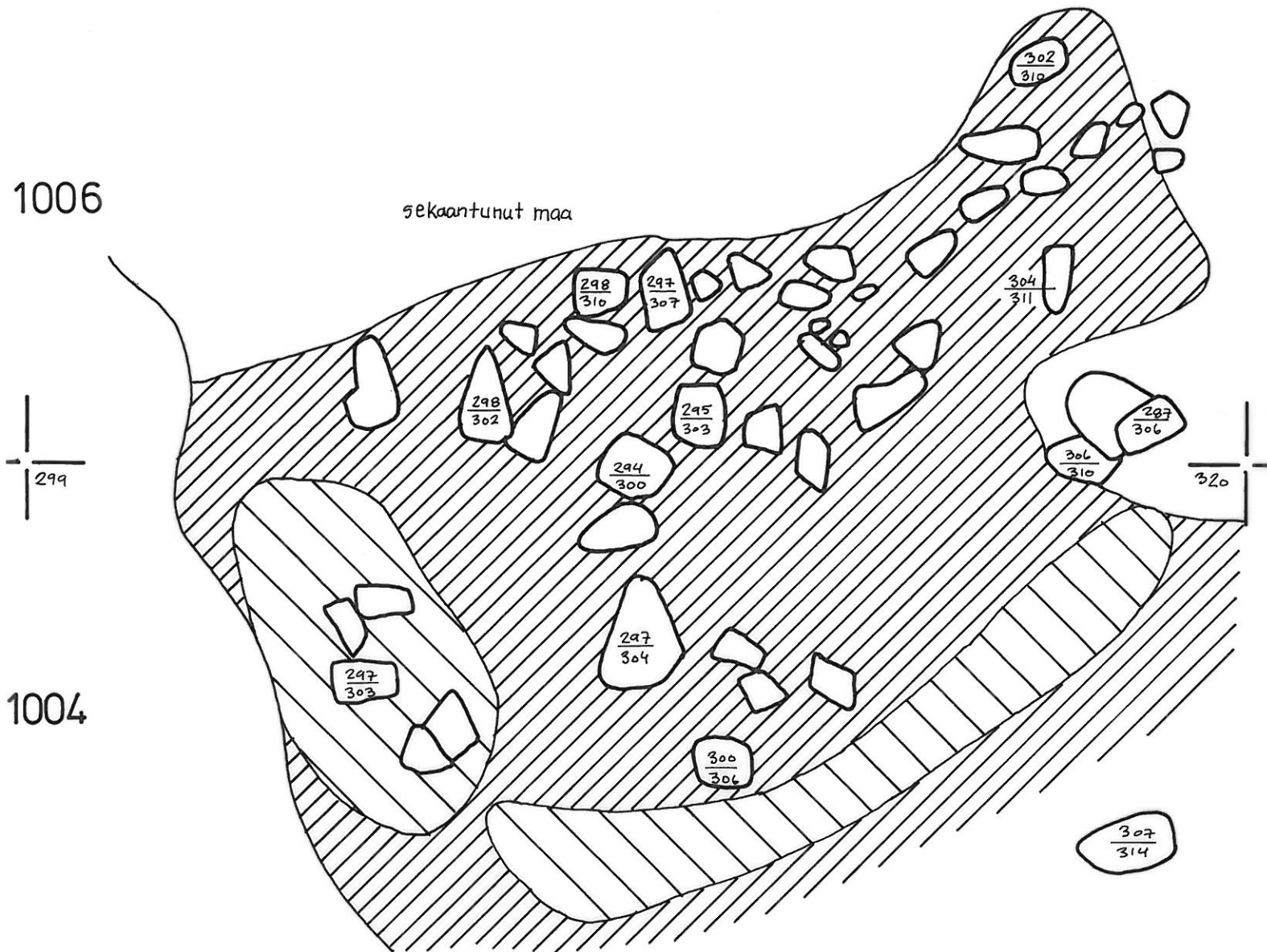
tulisija 7 ruuduissa 530/1004-1006

taso 2

kp I 375

piirt. L.Erä-Esko

-  likamaa
-  punaiseksi palanut hiekka
-  ruskea hiekka
-  kivi
- 50 cm



LAITILA KOTJALA
NÄSTINRISTI
L.Väkeväinen 1979





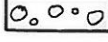


erikoiskartta

tulisija 9 ruuduissa 538/1010-1012

taso 1

kp I 375

piirt. A. Vikkula

-  likamaa
 -  punaiseksi palanut hiekka
 -  sora
 -  ruskea hiekka
 -  kivi
- 50 cm



LAITILA KOTJALA
NÄSTINRISTI
L.Väkeväinen 1979

erikoiskartta








tulisiija 11 ruuduissa 542-544/1010-1012

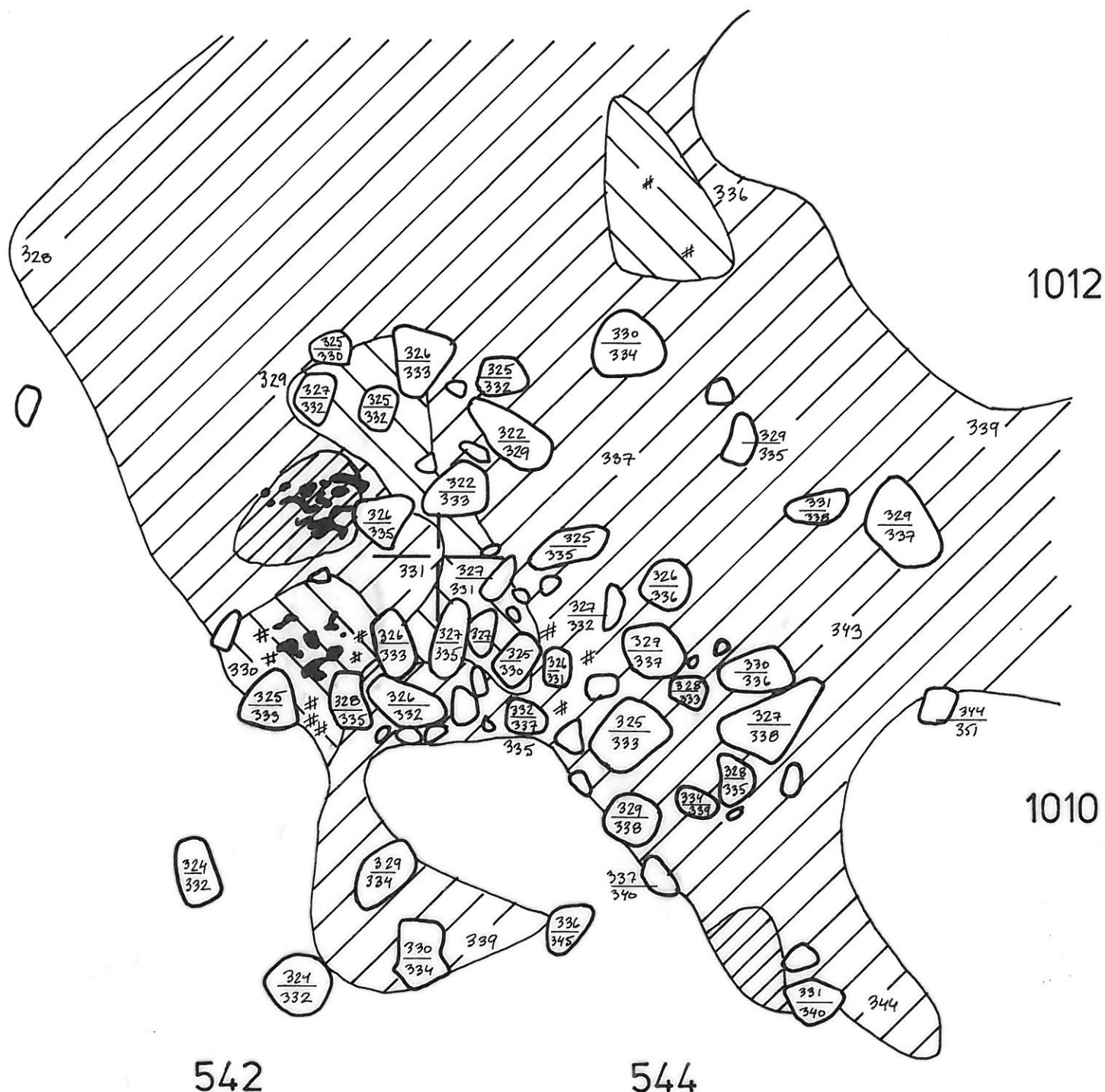
taso 1

kp I 375

piirt. A. Vikkula









-  vaalea likamaa
 -  tumma likamaa
 -  heikosti likainen punai-
seksi palanut hiekka
 -  ruskea hiekka
 -  noki
 -  hiili
 -  kivi
- 50 cm

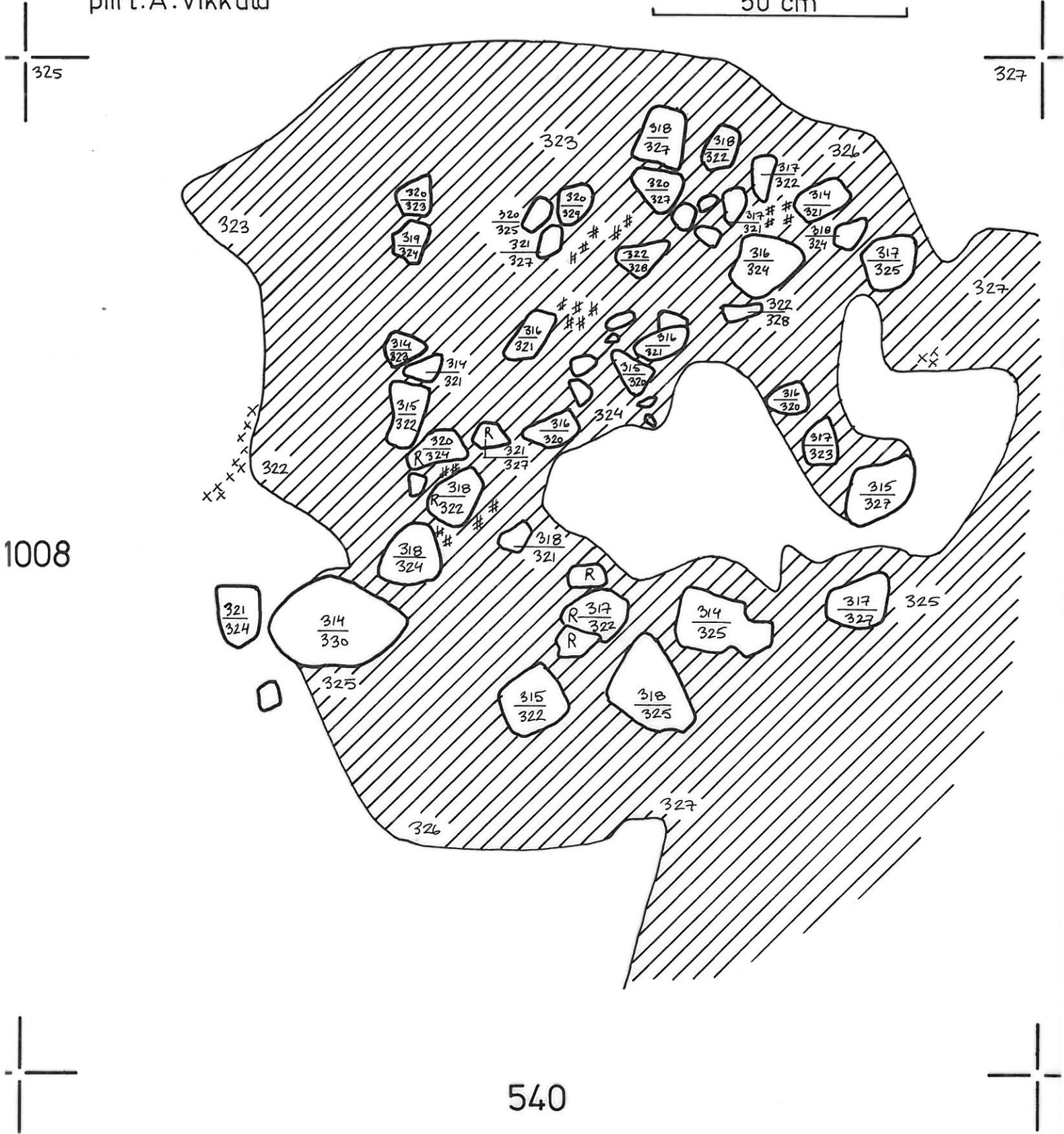


LAITILA KOTJALA
NÄSTINRISTI
L.Väkeväinen 1979



erikoiskartta
tulisija 12 ruudussa 540/1008
taso 1
kp I 375
piirt. A. Vikkula

-  likamaa
-  ruskea hiekka
-  noki
-  ruoste
-  kivi
-  50 cm



LAITILA KOTJALA
NÄSTINRISTI
L.Väkeväinen 1979






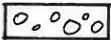


erikoiskartta

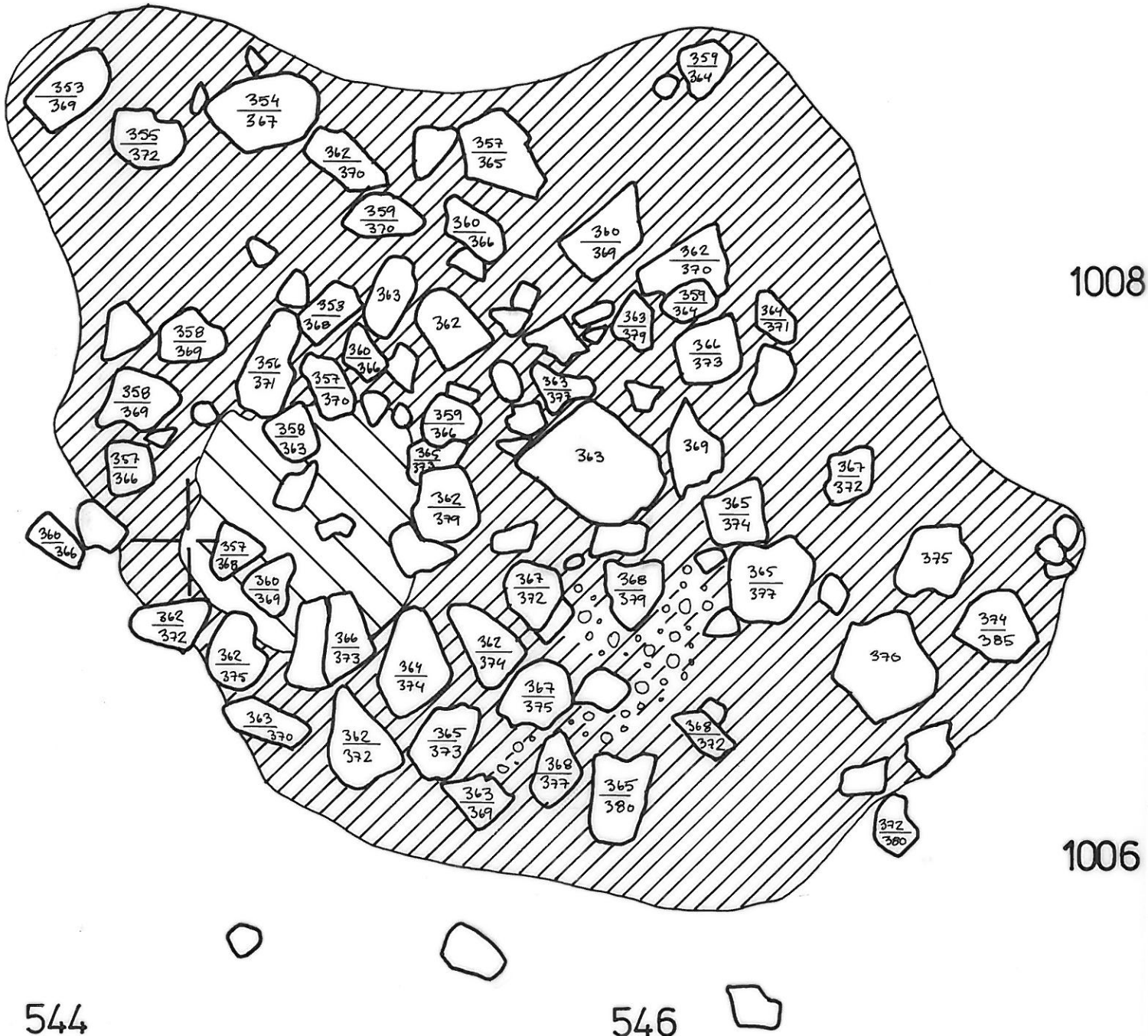
tulisija 13 ruuduissa 544-546/1006-1008

taso 2

kp I 375

piirt.L.Erä-Esko

-  likamaa
-  heikosti likainen punaisiksi palanut hiekka
-  ruskea hiekka
-  sora
-  kivi
-  50 cm



LAITILA KOTJALA
NÄSTINRISTI
L.Väkeväinen 1979



- likamaa
- punaiseksi palanut hiekka
- ruskea hiekka
- # # noki
- • hiili
- K saviastian pala
- kivi
- 50 cm

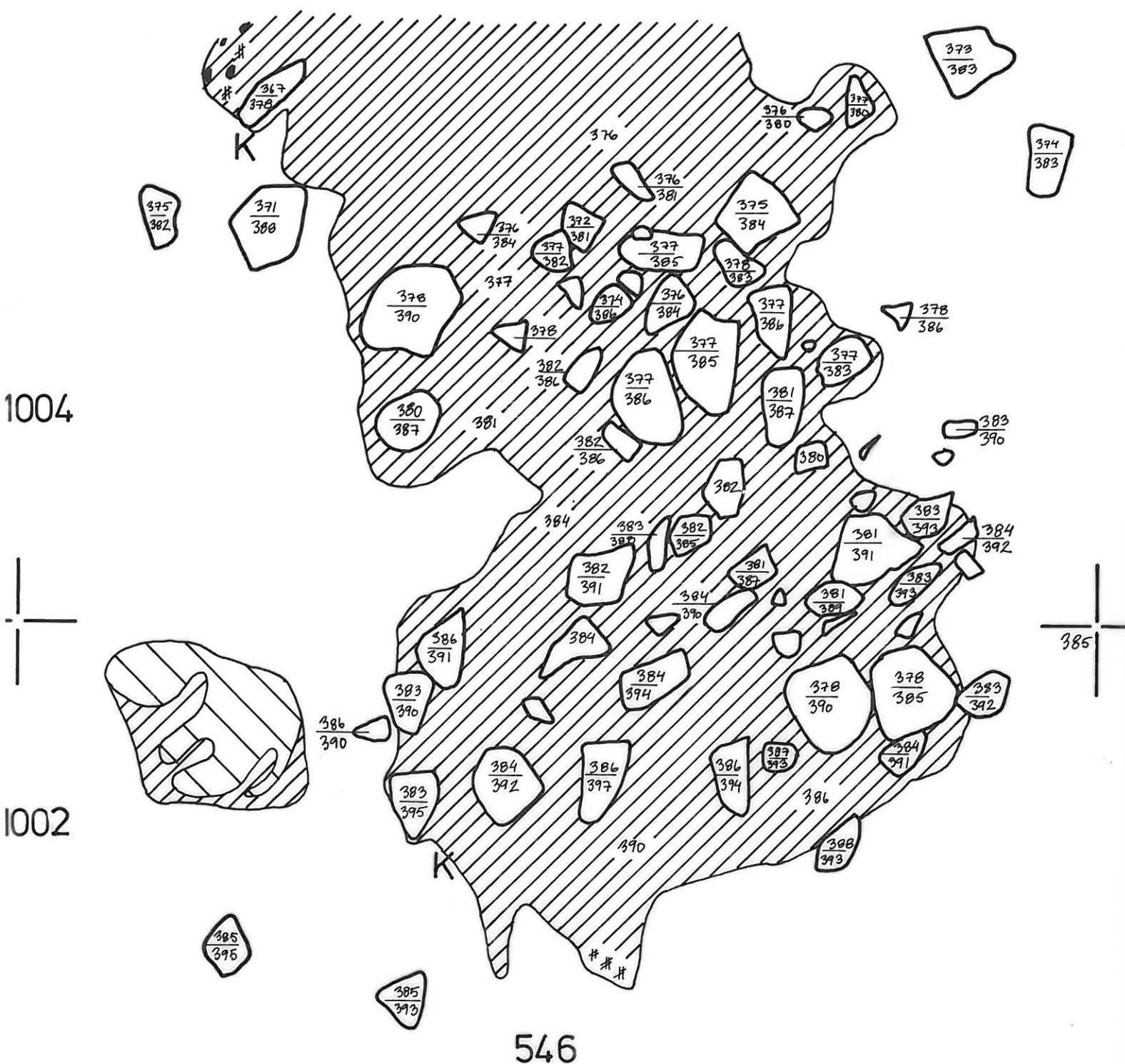
erikoiskartta

tulisija 14 ruuduissa 546 / 1002-1004

taso 2





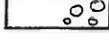
kp I 375

piirt. P. Pykälä-aho

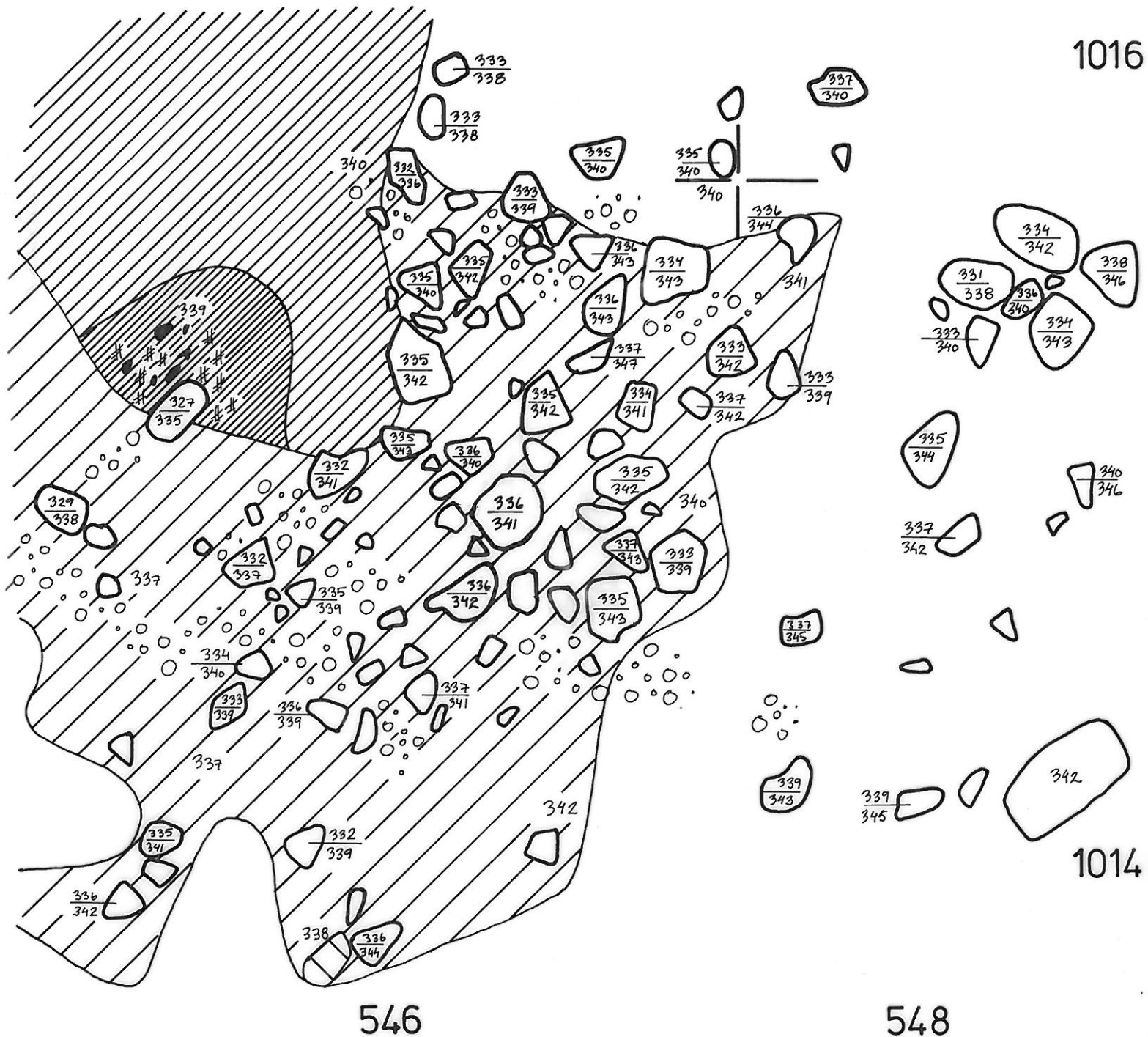


LAITILA KOTJALA
NÄSTINRISTI
L.Väkeväinen 1979



-  vaalea likamaa
 -  tummempi likamaa
 -  tummin likamaa
 -  punaiseksi palanut hiekka
 -  ruskea hiekka, sora
 - ## noki
 - hiili
 - ◊ kivi
- 50 cm

erikoiskartta
tulisija 15 ruuduissa 546-548/1014
taso 1
kp I 375
piirt. A. Vikkula



LÄITILÄ KOTJALA
NÄSTINRISTI
L.Väkeväinen 1979





erikoiskartta

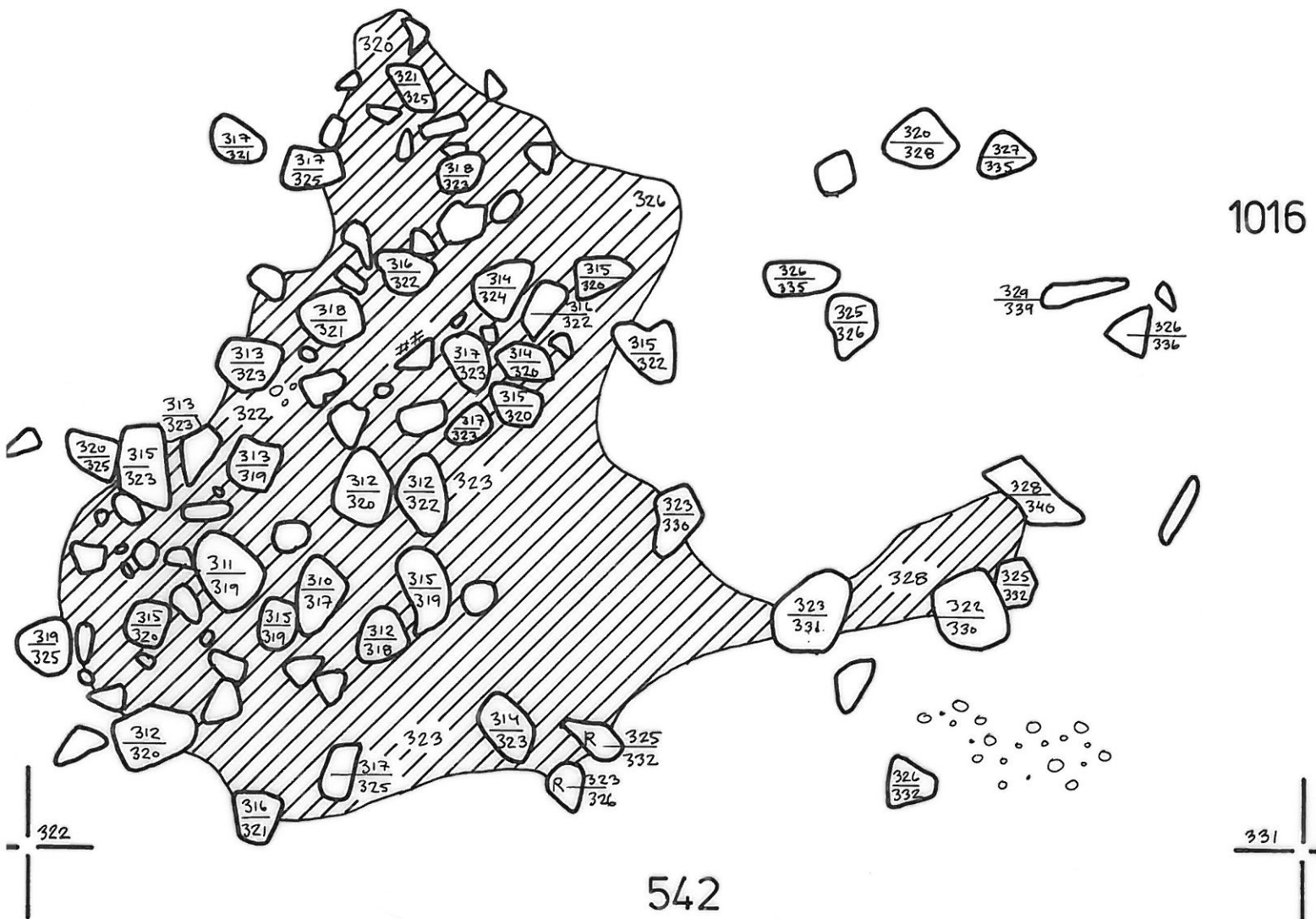
tulisija 18 ruudussa 542/1016

taso 1

kp I 375

piirt. A. Vikkula

-  likamaa
-  ruskea hiekka
-  sora
-  kivi, rapautunut
- 50 cm



LAITILA KOTJALA
 NÄSTINRISTI
 L.Väkeväinen 1979






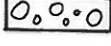


erikoiskartta

tulisija 19 ruuduissa 528-530/1018

taso 1

kp I 375

piirt. A. Vikkula

-  likamaa
-  punaiseksi palanut hiekka
-  ruskea hiekka
-  sora
-  noki
-  kivi
- 50 cm



LAITILA KOTJALA NÄSTINRISTI



f 51880

yleiskuva asuinpaikka-alueesta , koillinen-lounas



2

f 51881-84

yleiskuva asuinpaikka- ja tasokaivausalueelle kaakosta katsottuna.
I-koeoja I II-koeoja II, ↓ hauta I, 13 tulisija hauta II päällä




3 ff 51882-90

tasokaivausalue, tasot 2,3, kaakosta luoteeseen

LAITILA KOTJALA NÄSTINRISTI

4



f 51897

hauta I ensimmäinen
kivikerros, ruudut 520-524/
1002-1004, itä-länsi

5



f 51898

hauta I, punamulta a haudan
pohjalla, itä-länsi

valok. L.Väkeväinen 1979

LAITILA KOTJALA NÄSTINRISTI

6



f 51893

hauta II, ensimmäinen kivi-
kerros, ruudut 544-546/1006 -
1008, länsi-itä

KUVASTA HV-REPRO NEG. 52024

7



f 51894

hauta II, toinen kivi-
kerros,
länsi-itä

valok. L.Väkeväinen 1979

LAI TILA KOTJALA NÄSTINRISTI



8

f 51895
 hauta II kolmas kivikerros
 länsi-itä



9


f 51896
 haudan pohjalla ollut lika-
 ja nokimaa + hiililäikät,
 länsi-itä

valok. L. Väkeväinen 1979

LAITILA KOTJALA NÄSTINRISTI

TULISIJA 1
ruutu 518/1002

10



f 51897

tulisija 1:n pintakiviä,
nuolen osoittamassa
kohdassa keramiikkaa,
pohjoinen-etelä

11



f 51898

ensimmäinen kivikerros
↓ keramiikkaa

12



f 51899

toinen kivikerros ja
nokimaa

13



f 51900

hiiltyneet puunrangat
ja nokimaa

LAITILA KOTJALA NÄSTINRISTI

TULISIJA 1

14



f 51901

hiiltyneet puunrangat ja
nokimaa

15



f 51902

tulisijan pohja

16



f 51903

keramiikkakeskittymä,
ruutu 518/1004, taso 3

TULISIJA 2

ruutu 520/1018

17



f 51904

ensimmäinen kivikerros,
kaakosta luoteeseen

18



f 51905

noki-hiilimaa, etelästä poh-
joiseen

19



f 51906

tulisijan pohjaa

TULISIJA 3
ruutu 524/1018

20



f 51907

ensimmäinen kivikerros,
kaakosta luoteeseen

21



f 51908

toinen kivikerros

22



f 51905

tulisija 4, 532/1016-1018

LAILILA KOTJALA NÄSTINRISTI

23



f 51910

tulisija 5, ruutu 514/1002,
taso 2, kaakosta luoteeseen

24



f 51911

tulisija 6 ruutu 516/1002
taso 2 kaakko-luode

25



f 51912

tulisija 8, ruutu 532-534/
1008-1010, taso 1, kaakko-luode

26



f 51913

tulisija 11, ruutu 542-544/
1010-1012, taso 1 itä-länsi

LAITILA KOTJALA NÄSTINRISTI

27



f 51914

tulisija 13, ruudut 544-546/
1006-1008, taso 2, itä-länsi

28



f 51915

tulisija 19, ruudut 528-530/
1018, taso 1, itä-länsi

29



f 51916

koeoja II, taso 2, lounas-
koillinen