

Eränt. foto 10/20.3.1990

M

LAITILA Soukainen Hällänen

polttokenttäkalmiston ympäristön
koekaivaus

Simo Vanhatalo 1989

KAIVAUSSELOSTUS

1600 08 0130

Kohteen nimi: Laitila, Soukainen, Hällynen

Muinaisjäännöstyyppi ja lk: oletettu polttokenttäkalmisto (ei löytöjä)

Kunta: Laitila
 Kylä/kylänosa: Soukainen
 Tila: Hällynen
 Rek.no: 1:37

Maanomistaja: Lasse Hällynen
 Osoite: Vaimarontie 1 A
 23840 Soukainen
 Puh: 922-53466

Peruskartta: 1131 11 Laitila, p.1984
 Koordinaatit: x=6755 78 *6756 78*
 y= 537 81
 z=16.6-18.6

Tutkimustapa: koekaivaus, koekuopat
 Tutkimus-/kaivauspinta-ala: 600 m²/n.10 m²
 Tutkimusaika: 26-28.6.1989
 Rahoittaja: Museovirasto, koekaivausryhmä

Kaivauksenjohtaja: Simo Vanhatalo, fil.yo
 Piirtäjä: Georg Haggrén, HuK
 Kaivajien lukumäärä: 1-3, vapaaehtoisia

Valokuvat/diat: f.78031-36/d.19644-19649
 Kartat: Yleiskartta 1:500
 Karttaotteet: GT 2, 1:200 000
 Peruskartta 1131 11 Laitila,
 p.1984

Aikaisemmat tutkimukset: katso kaivausselostus; Soukainen
 Kuivala

Ympäristön aikaisemmat löydöt: katso kaivausselostus; Soukainen
 Kuivala

Löydöt: KM 25199:1-22 ei rautakautisia löytöjä, katso löytömääräluettelo.

Tutkimusperuste: Navettarakennuksen laajennushanke

Kohteen kuvaus:

Tutkimuskohde sijaitsee 4,5 km pohjoiseen Laitilan kirkosta, Vaimaroon johtavan tien varrella, Kuivalan viikinkiaikaisen polttokenttäkalmiston itäpuolella. Paikka on peltojen ympäröimä heinikkoa kasvava, kallioinen mäki. Mäen itäosassa on maatalo navettoineen ja tien länsipuolella on pientalo, johon kuuluu useita varastorakennuksia. Molempien talojen pihamailla on paljaita kallioita.

Tutkimustulokset:

Paikalla on sijainnut useita vanhoja rakennuksia, joiden jäännöksiä (tiilen- ja puunpalasia, kiveystä ja lattianpohjaa) löydettiin koekaivauksen yhteydessä. Koekuopitetun alueen maaperä oli hyvin tummaa, kivikkoista nokimaata, josta löytyi eläintenluita, kukkaruukunpalasia, ja kuonaa. Kuona ja tiivis, nokinen maa (=lattia) voivat tarkoittaa, että paikalla on ollut paja. Tien ja navetan välistä aluetta on tasattu. Koekuopista ei löytynyt rautakautiseen muinaisjäännökseen viittaavaa esineistöä.

Helsingissä 14.3 1990

Simo Vanhatalo

Simo Vanhatalo

Löytömääräluettelo:

Löytömäärät:	Rautaa:	-kuonaa	26 kpl	408g
	Keramiikkaa:	-mustapoltto	1 kpl	2g
		-punasavi	2 kpl	29g
		-fajanssia	1 kpl	1g
		-tiiltä	114 kpl	528g
		-palanutta savea	4 kpl	10g
	Lasia:	-sirpaleita	1 kpl	24g
	Luuta:	-palanutta	8 kpl	8.5g
		-kalanruoto	1 kpl	<1g
	Siemeniä:	-hiiltyneitä	4 kpl	<1g
	Kiveä:	-hioinkivi	1 kpl	250g
		-verkonpainokivi	1 kpl	360g
		-porfyriitti-iskos	1 kpl	100g

Jatko-/hoitotoimenpiteet: -

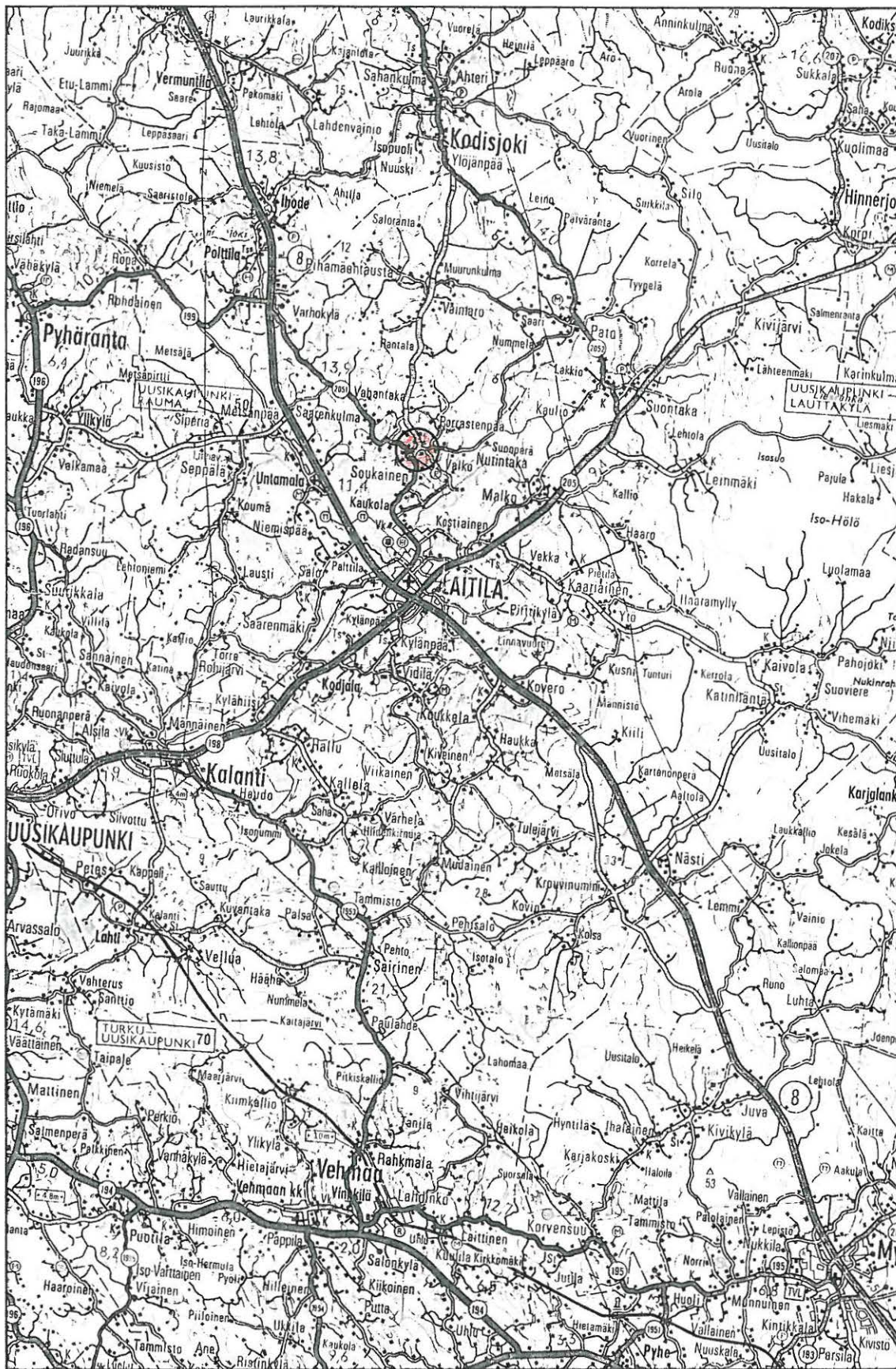
Valokuva-, negatiivi- ja dialuettelo:

Kuva 1 f.78031 d.19644	Koekaivausalue Hällysen navettarakennuksen edessä pellonreunassa, kuvattu pohjoisesta.
Kuva 2 f.78032 d.19645	Sama, kuvattu luoteesta.
f.78033	Kuivala, kuvattu koillisesta.
Kuva 3 f.78034 d.19646	Koekaivausalue heinikon poiston jälkeen, kuvattu etelästä navetan seinustalta.
Kuva 4 f.78035 d.19647	Koekuoppaa D kaivetaan, kuvattu kaakosta.
d.19648	Kellarin rakennuspaikka navetanpäädyistä vasemmalle, kuvattu lounaasta.
Kuva 5 f.78036 d.19649	Hällysen tila, kuvattu etelästä maantieltä Pt 12509.

Ote GT2-kartasta p.1986 1:200 000

LAITILA Soukainen Hällynen

S. Vanhatalo 1989



Ote peruskartasta 1131 11 LAITILA p.1984 1:20 000

LAITILA Soukainen Hällynen; x=6756 78, y=537 81, z=16.6-18.6
S. Vanhatalo 1989



538 00

539 00

LAITILA Soukainen Kuivala / Hällynen

yleiskartta 1:500 *pienennös*

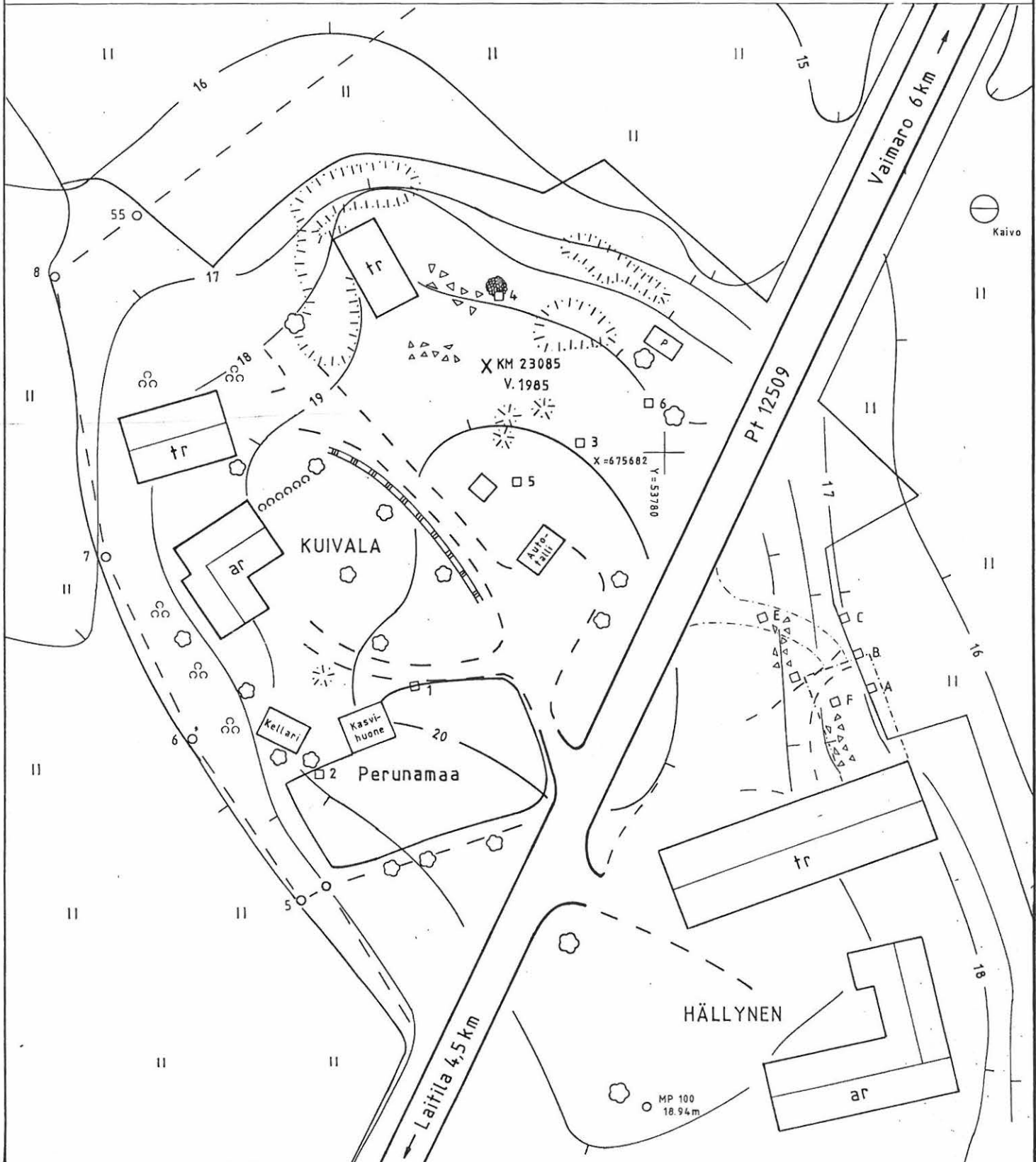
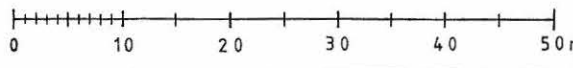
S. Vanhatalo 1989

piirt. G. Haggrén

karttapohjana käytetty

TVL:n suunnitelmakarttaa

- koekuoppa
- kivikasa
- ▭ suunniteltu kellarisiipi
- ▨ suunniteltu tie
- ▲ kivikko
- ☼ kalliopaljastuma
- X löytö v.1985





f. 78031
 Kuva 1. Koekäiväusalue Hällysen navettarakennuksen edessä pellonreunassa, kuvattu pohjoisesta.



f. 78032
 Kuva 2. Koekäiväusalue Hällysen navettarakennuksen edessä, kuvattu luoteesta.



f. 78034
 Kuva 3. Koekäiväusalue heinikon poiston jälkeen, kuvattu etelästä navetan seinustalta.



f. 78035
 Kuva 4. Koekäivä D kaivetaan, kuvattu kaakosta



f. 78036
 Kuva 5. Hällysen tila, kuvattu etelästä maantieltä Pt 12509.