

M

LAPPAJÄRVI, NYKÄLÄNNIEMI

Kivikautisen asuinpaikan kokeaivaus 20. - 23. 9. 1977

Markku Torvinen

Lappajärvi, NykälänniemiKivikautisen asuinpaikan ja kahden röykkiön koekaivaus 20 - 23, 9.197770706
top. kartta 2314 07, Lappajärvi

X = 7016 35

Y = 482 19

Z = yli 70

om. Nykälänniemen Lomakeskus oy

os. 626 00 Lappajärvi

Ks. M.Torvisen inv. kertomusta Lappajärveltä v:lta 1977, kohteet
LAPPAJÄRVI 1, 74, 75 Museoviraston esihistorian tston top. arkis-
tossa

Koekaivauslöydöt on luetteloitu päänumerolla KM 20128

Aikaisempien tarkastuskäyntien yhteydessä sekä kesän 1977 inven-
toinnin yhteydessä löydettiin Nykälänniemestä paikasta x = 7016 38,
y = 482 30, z = yli 70 kvartsi-iskoksia (KM 13251: 1 - 2, KM
20077), joiden perusteella paikalla todettiin olevan kivikauti-
nen asuinpaikka.

Kesän 1977 inventoinnissa löydettiin alueelta kaksi maansekaista
röykkiötä (1 ja 2), jotka mahdollisesti ovat houtaröykkiöitä.

Kylpylähotellin ja Asunto oy Tulivuoren suunnitteleminen loma-asuntojen rakentamisen takia Lappajärven kunnanhallitus pyysi kirjeellään Museovirastoa selvittämään suojeltavien muinaisjäännösten tarkkan sijainnin ja laajuuden.

Koekaivauksen suoritin paikalla 20 - 23. 9. 1977. Koekuoppia kaivettiin Nykälänniemen kaakkoisosaan (alue A) ja niemen lounais- ja länsiosaan (alue B).

Alue B, joka on osittain viljelysmaata, osittain hiekka- ja sorapohjaista metsämaata osottaäutui täysin löydöttämäksi.

Alue A on nurmnettunutta viljelysmaata ja hiekanotossa " kuorittua" metsämaata. Asemapiirroskarttaan (s. 5) on merkitty koekuopat X:llä ja löytöjä tuottaneet kuopat Ø : llä. Löytöjä kertyi varsin vähän: muutama kvartsi-iskos ja pari palaa palanutta luuta.

Maaperä on alueella seuraavallaista: viljelys- ja niittymaassa on turpeen alla 10 - 40 sm paksu ruokamultakerros, jonka alla on vaaleaa kellanruskeaa hienoa hiekkaa ja alempana savensekaista hiesua. Metsämaa on pinnasta karkeahkoa soraa ja hiekkaa, alempana savensekaista hiekkaa. Yhtenäistä, koskemattomaa mahdollisesti kulttuurikerroksen sisältävää maata ei suunnitellun kylpylärakennuksen kohdalla ole.


Kesän 1977 inventoinnissa löydetyt mahdollisest hautaröykkiöt (1 ja 2) osoittaäutuivat molemmat kiuhaan raunioiksi - niistä löytyi palaneita kiviä ja tiiltä.

(3)

Koekaivauksen aikana löydettiin alueelta A "lapinkirkko", kooltaan 6 x 7 m , n. 40 sm korkea röykkiö, jonka peunus on koottu suurehkoista kivistä ja sisusta beitetty pienemmillä kivillä. Samanlainen "lapinkirkko" sijaitsee lomakeskuksen naapuritontilla (4). Röykkiöstä 3 ei tutkittu.

Kivikautisen asuinpaikan ja röykkiöiden 1 ja 2 osalta ovat tehdyt tutkimukset riittävät. Röykkiö 3 olisi sovitettava rakennusalueelle niin, että se voitaisiin säilyttää koskemattomana.

Helsingissä 29. 9. 1977

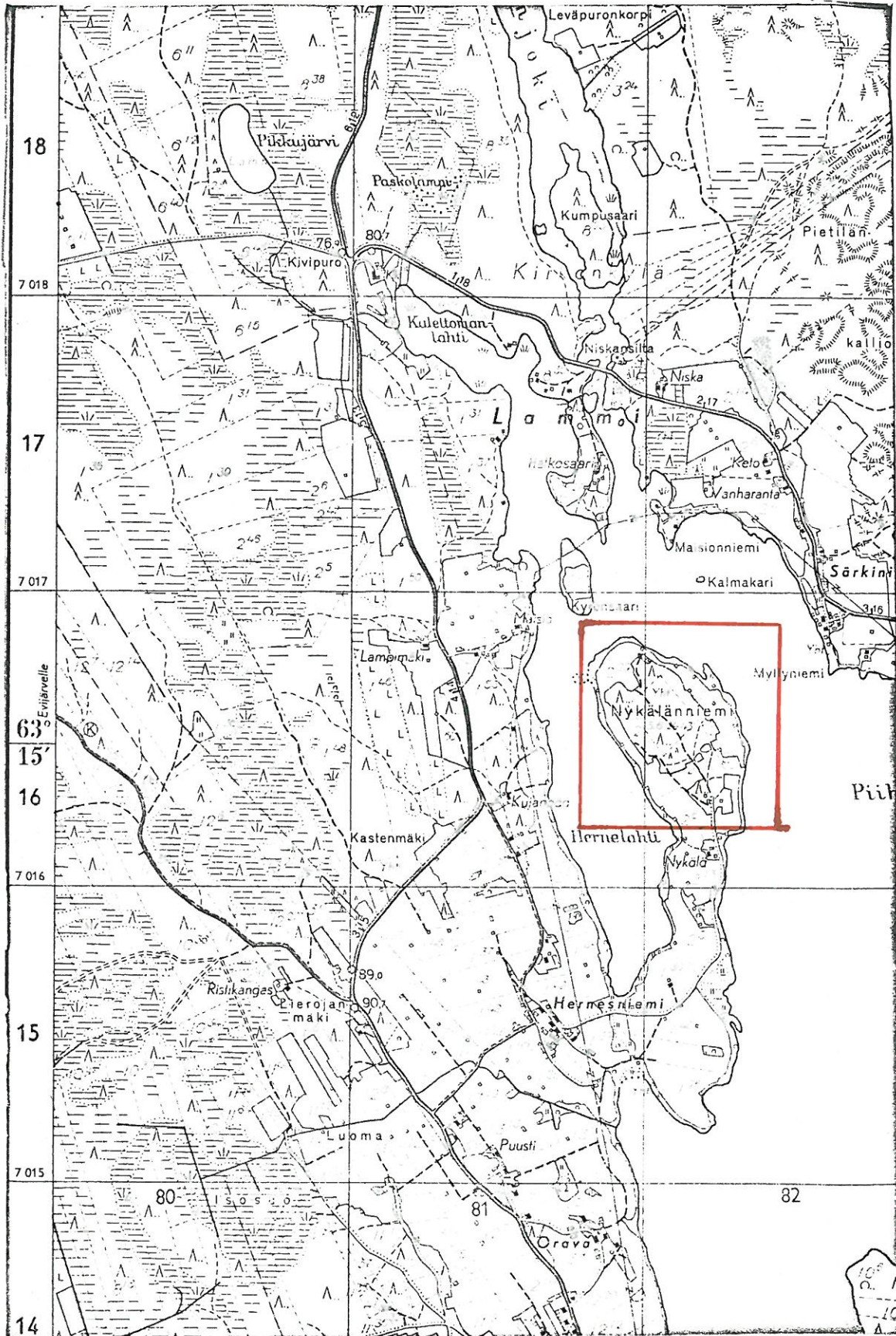


Markku Torvinen

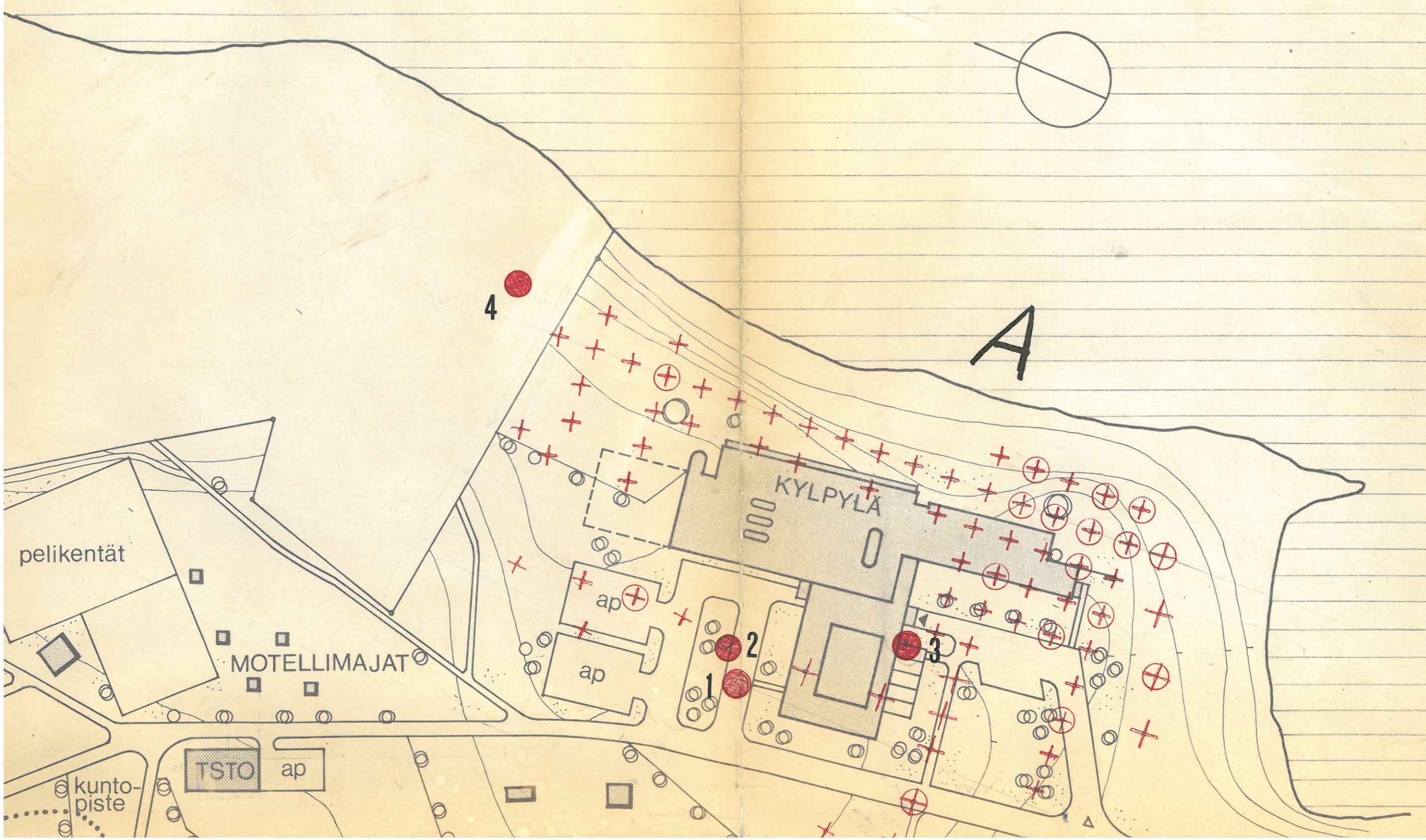
480

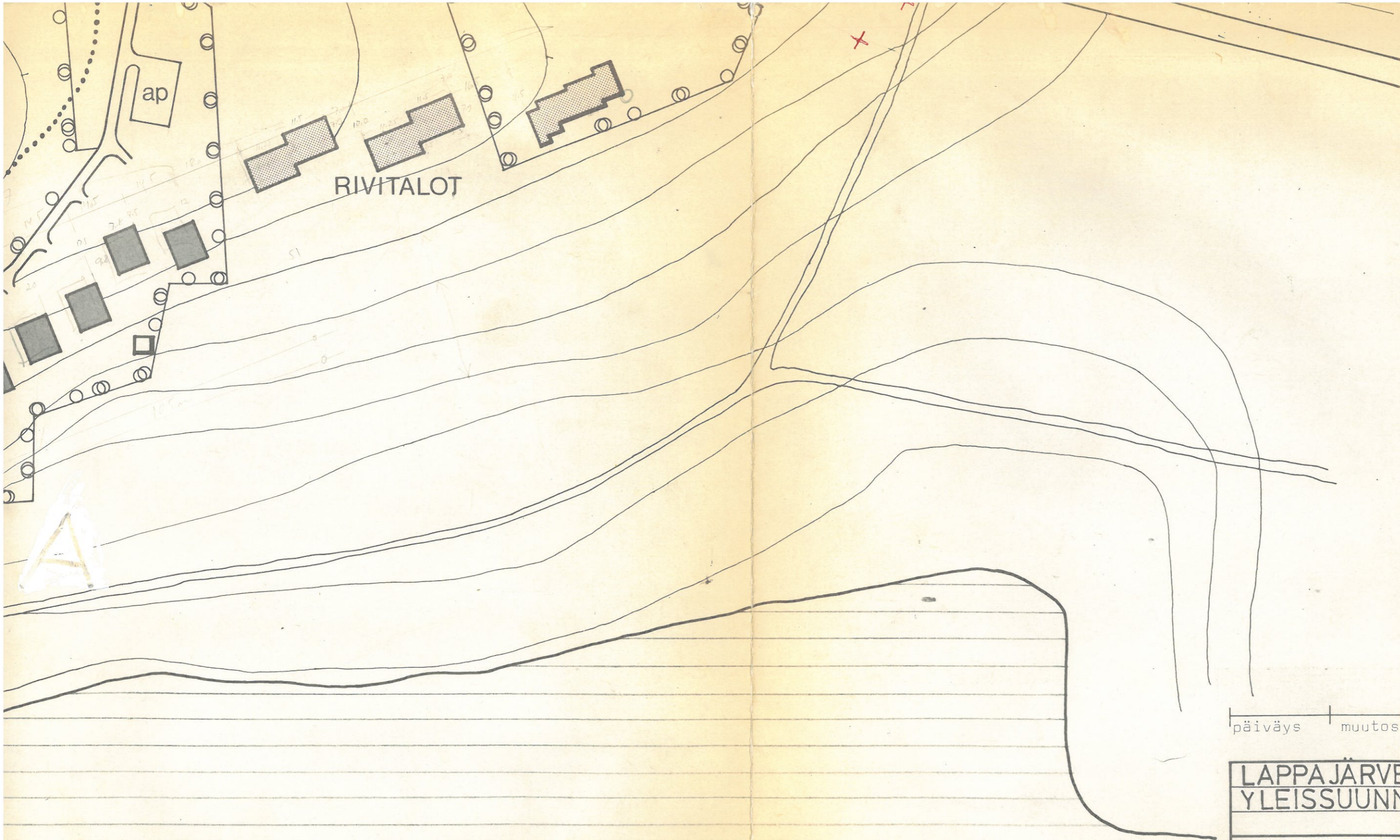
481

482



(ote top.kartasta 2314 07, Lappajärvi. 1:20 000)





- + = koekuoppa
- ⊕ = koekuoppa, josta löydetään
- = röykkiö

päiväys | muutos tai täydennys

LAPPAJÄRVEN KYLPYLÄ
YLEISSUUNNITELMA 1/1000

arkkitehtitoimisto
 Juha Larkas - Sipri Aikäs
 Pohjoisniementie 5B 00200 HKI 20
 puhelin 90 - 672932

piirt. **JLS** päiväys **77-05-27**

no **014**