

LIETO MÄKKYLÄ KÄRKKÄNÄ

Kivikautisen asuinpaikan kaivaus

Ville Luho 1963

L i e t o, M ä k k y l ä, K ä r k k ä n ä

Kaivauskertomus v. 1963

Löydöt: THM 16066:1-23, KM 16160:1-69

Liitteet: 4 karttaa, kuvat (filmit

Talvella 1962 löysi herra Eino Tykki kotinsa pihamaal-
ta puutarhan perustamisⁱöissä joukon kivikautiseen asuinpaik-
kaan viittaavia löydöksiä, joita säilytetään Turun kaupungin
historiallisessa museossa (16066). Kävin joulukuussa 1962
löytöpaikalla, jolloin sovittiin paikan rauhoittamisesta
kevääseen 1963, jolloin sillä suoritettaisiin tarkempia
tutkimuksia, mikä tapahtuikin Muinaistieteellisen toimikun-
nan määräyksestä toukokuussa 1963 (24. 5.- 29, 5.). Apulai-
sinani toimivat Turun yliopiston arkeologian opiskelijat
Isto Kauhanen, Lasse Laaksonen, Pirjo Lahtiperä, Pirjo
Dahlbom sekä kaivausmiehinä joukko turkulaisia ylioppilaita.

Löytöpaikka sijaitsee Liedon pitäjän Mäkkylän kylässä
Kärkkänän maalla Liedon kirkolta n. 4 km 200 m luotee-
seen (Topografikartta 1:20000 n;6 104410 Lieto; p = 57817,
i = 6715 33). Paikalle tullessani totesin, että tutkittavaksi
suunniteltu alue Uusi Mattilasta Kärkkänään ja sen ohi
pellolle johtavan tien eteläreunassa Kärkkänän tontilla
oli kokonaisuudessaan käännetty nurin, entiset omistajat
(Tykki) olivat muuttaneet pois (Kaarinaan?) ja uusi omis-
taja muuttamassa tilalle. Näin ollen jäi tehtäväksi vain

myllätyn maan tarkistaminen ja mahdollisten löydösten talteen otto.

Löytöalue on itään viettävää hiesurinnettä n. 35 m ymp, ja ulottuu Kärkkänestä Uusi Mattilan puolelle, mainitun tien pohjoispuolelle (KM 14518:1-16). Paalutettiin 176 m², mistä tarkastettiin lapioin ja lastoin 60 m², lopuosa vain koepistoin, koska tulos osoittautui vähäiseksi. Lisäksi tehtiin koekuoppia pitkin tien kumpaakin reunaa idästä länteen Kärkkänän tontin kohdalla ja Uusi Mattilan maalla metsässä tontin pohjoispuolella ja pellolla, mistä ovat löydökset 14518:1-

Kaivausalueen ruuduista V:4 ja V:5 - VI:5 paljastui pahasti hajonneen kivettyjen tulisijain jäännökset (liitteet 2-3). - Irrallisia löydöksiä kertyi seuraavasti (16160):

hiottujen kiviesineiden katkelmia	3	kpl.
kiviesineiden teelmiä	1	"
kivilajiveitsiä	2	"
kivilajisäleytimiä	1	"
kivilaji-iskentäytimiä	5	"
kivilaji-iskennäisiä	144	"
hioimia	1	"
hiontakivien katkelmia	4	"
saviastiain palasia	46	"
limsiölastukaapimia	1	"
kvartsikaapimia	2	"
kvartsitalttoja	1	"
kvartsiveitsiä	1	"
käyttöjälkisiä kvartsi-iskennäisiä	3	"
kvartsi-iskennäisiä	168	"
iskentäytimiä, kvartssia	1	"
iskukiviä, kvartssia	1	"
hiiltä	x	
maanäytteitä	1	"

Löytöalue sijaitsee 40 - 35 m:n korkeuskäyrien välissä. Kaivausalueen kiintopisteen (178) korkeus on 9.13 m ylempänä kuin Kärkkänän alapuolella (= länsipuolella) virtaavan puron vedenpinnan korkeus (n. 27.6 m). Asuinpaikan aikaisen rannan korkeus on suunnilleen 35 m ymp.

Raudun III:10 eteläreunasta n. 10 m etelään löytyi kallion pinnassa 5 uhrikuoppaa (liite 1), joista 4 varmaa ja yksi, kaksoiskuoppa, epävarma (liite 4).

Helsingissä 2 päivänä huhtikuuta 1964.

Ville Luho


Ville Luho

Puro

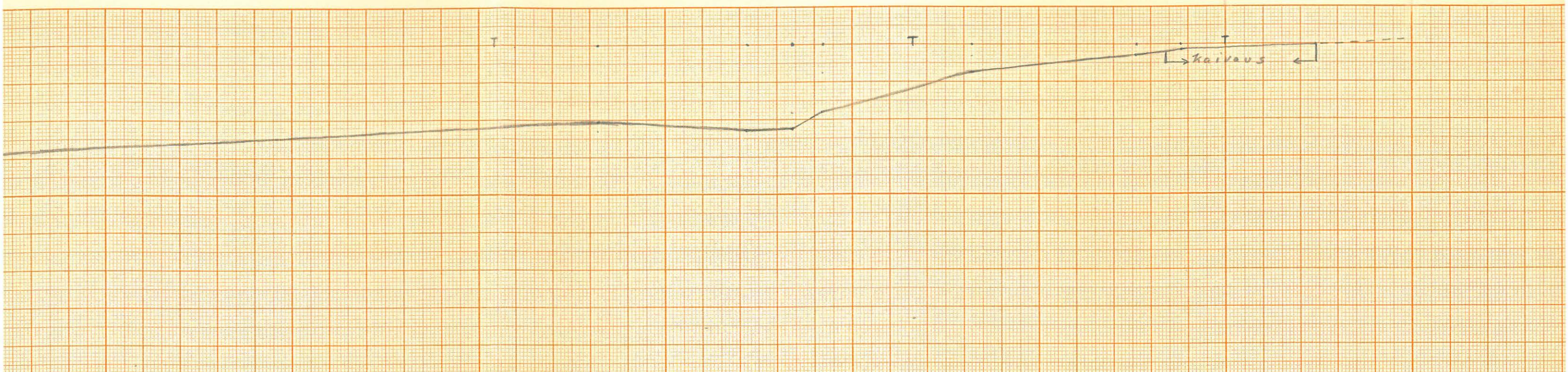
T

T

T



Lieta, Mäkkylä, Kärkkänä
Pintaprofiili: pituus 1:500 - korkeus 1:250
Piirt. V. Luho 1963.



K P
178

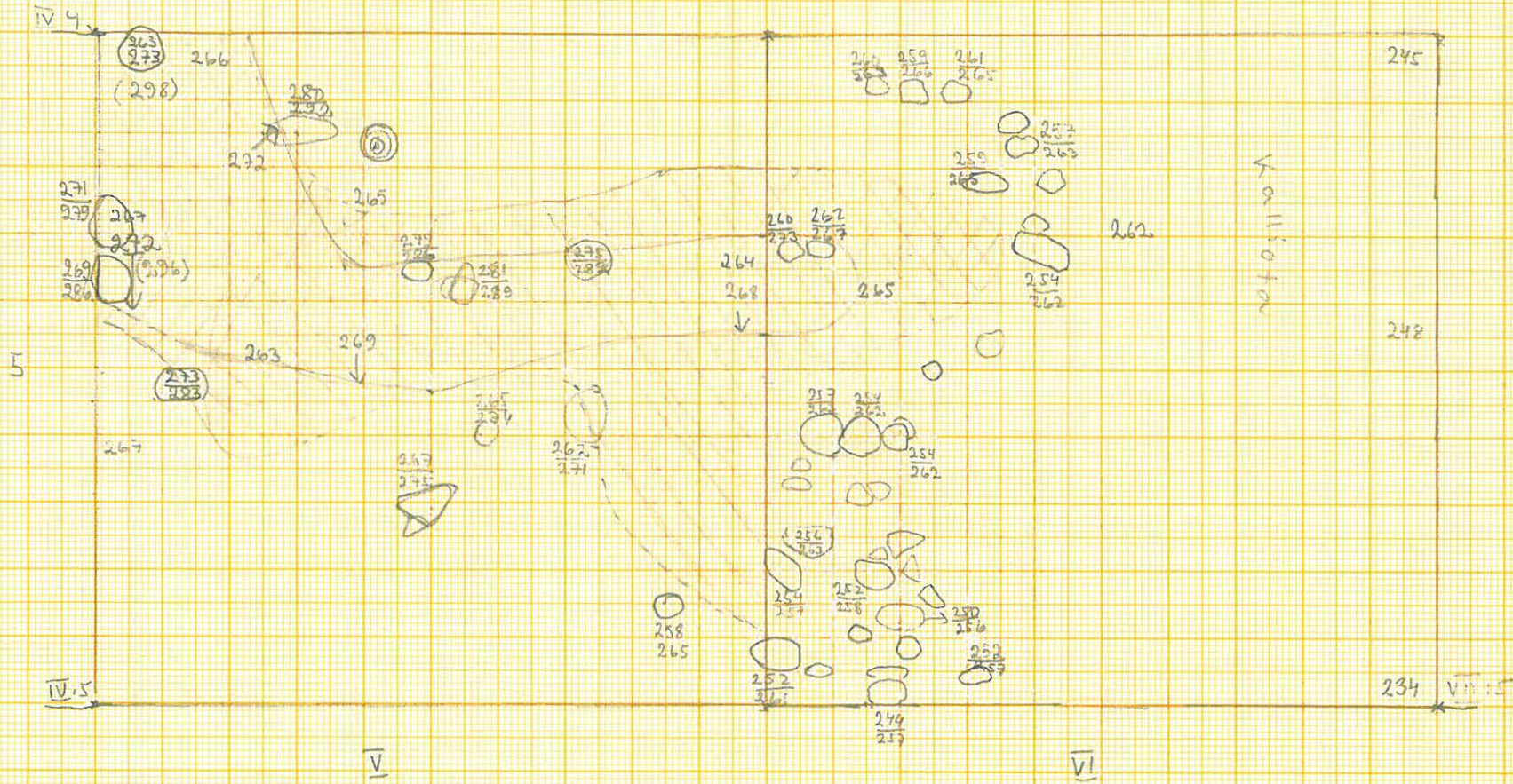
	I	II	III	IV	V	VI
1	239	$\frac{228}{258}$	$\frac{202}{261}$	$\frac{226}{247}$	$\frac{225}{233}$	
	(248)					
2	232	237	$\frac{246}{265}$	$\frac{235}{274}$	$\frac{228}{245}$	
3	228	242	250	$\frac{234}{276}$	$\frac{229}{232}$	
4	232	241	245	$\frac{232}{275}$	$\frac{235}{281}$	237 (2)
						(244)
5	254	261	248	$\frac{242}{270}$	$\frac{247}{289}$	242
6	252	272	244		$\frac{250}{275}$	
7	288	299	246			
8	292	289	246			
9	306	311	275			
10	318	305	288			



Kuopio



Liite 2. - Liittöy v. Luho. kivi-kerä:een 1963.




Liite 3. - Liettöy Viidun häär. kart. vuor. 1963

1:10

Lieto Mäkkylä Karkkämä 1962

1962



Liite 4 - Liittely V. Luohon kart. kart. sen v: lla 1963.