

Jat. 29/4-66

L o p p i Salon kartano
Makasiinimäki röykkiö 3
Omistaja Finlayson Forssa Oy.

Kaivauskertomus kansainvaellusajan röykkiön jatko-
kaivauksesta, joka suoritettiin professori Ella
Kivikosken toimesta ja rahoittamana 24.-27. 10,
30. 10.-5. 11. 1965.

Löydökset KM 16 915:1-38. Valokuvat f. 31 479 -
31 498.

Karttaliitteet 1-2.

Erä-Eskon kaivauksesta v. 1951 ks. hänen kaivaus-
kertomustaan topografisessa arkistossa.

Pitkulaisen röykkiö 3:n keskiosassa Erä-Eskon tut-
kima 6,5 m pituinen osa voitiin määrittää ja täten luo-
teis- ja kaakkoispäät saatettiin kaivaa entisessä ruudutuk-
sessa. Luoteisosassa tutkittiin n. 20 ja kaakkoispäässä n.
28 m².

Röykkiön rakenteesta tehtiin aikaisemman tutkimuk-
sen mukaiset havainnot. Vankin kivipanos oli kaakkoispääs-
sä vanhan kaivauksen rajalla. Luoteispää päättyi isoon maa-
kiveen ja jyrkänteeseen, kaakkoispää taas vietti tasaisesti
pellolle.

Metalliesinelöydöistä tavattiin rautalevyn pala ja
veitsen kärkipala (16 915:14, 24) mustasta kerroksesta. Rau-
tainen naskali (16 915:19) oli viistossa sekä putken pala
(16 915:20) vaakasuorassa asennossa pohjamaassa.

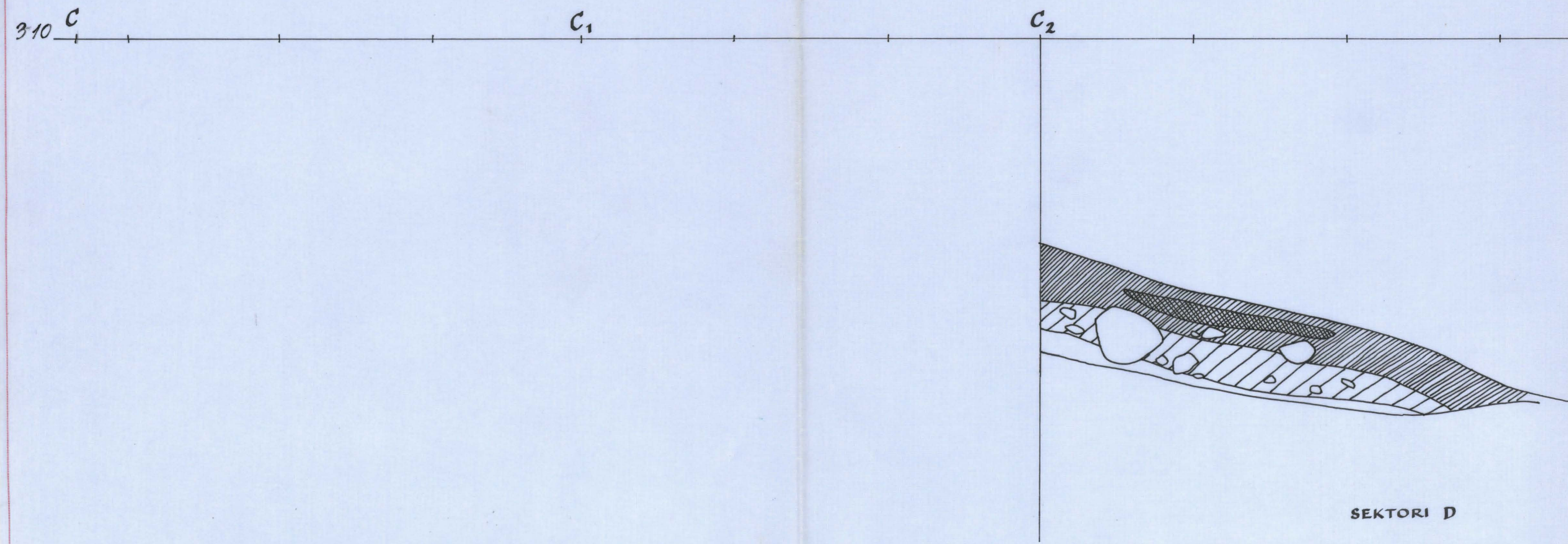
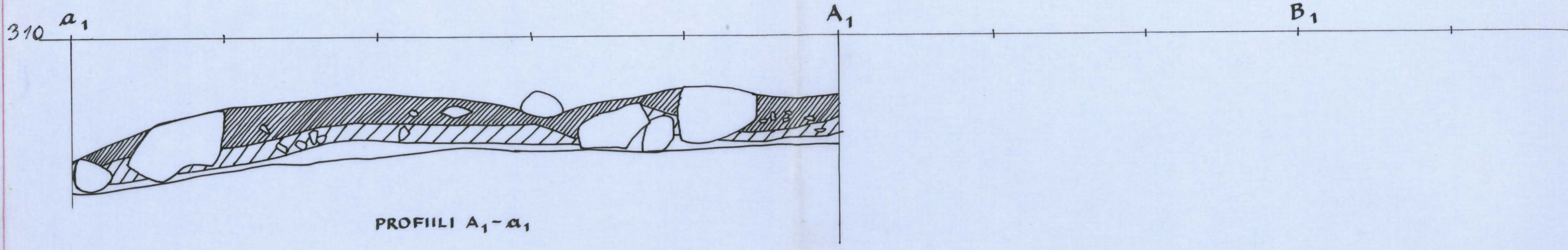
Edelleen löytyi hioimen katkelma (16 915:21), muuta-
ma luunsiru tai -pala, rautakuonan kappaleita sekä melkoi-
sesti saviastian paloja, joita tavattiin tasaisesti koko

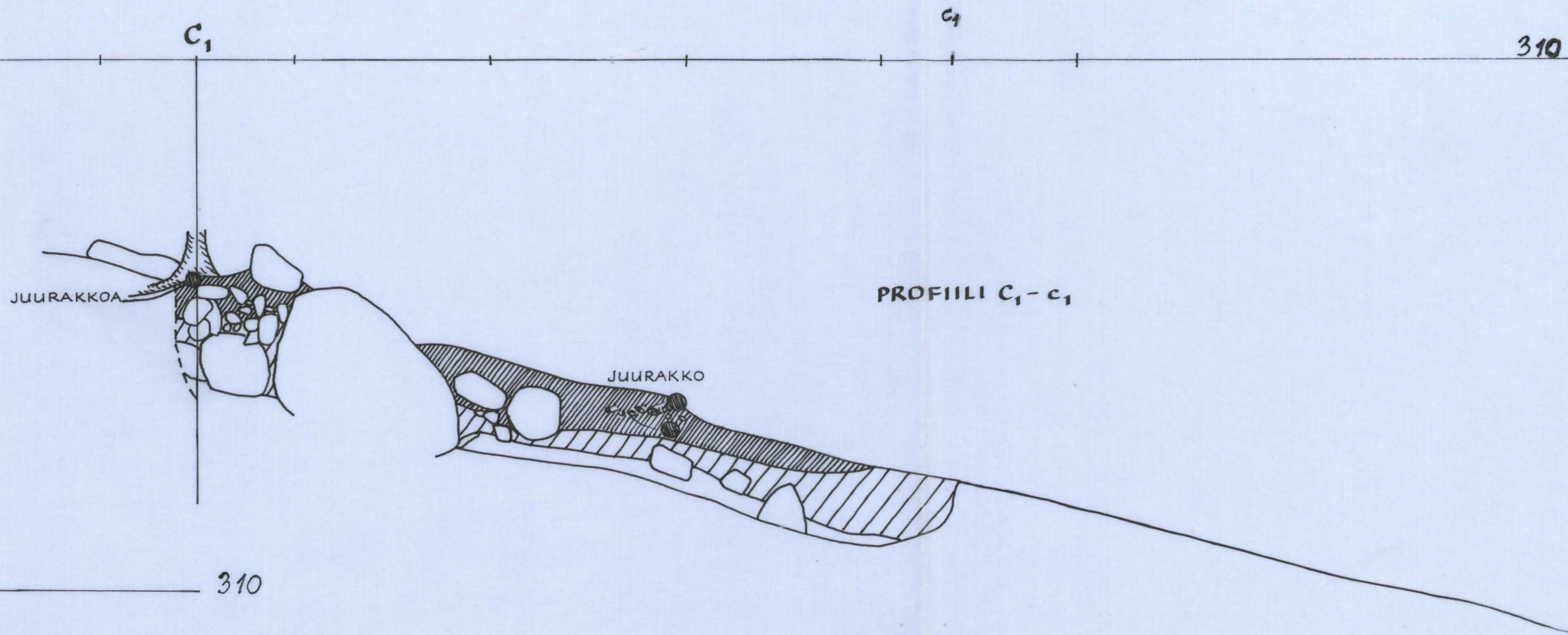
kaivausalueelta sen luoteisosaa lukuunottamatta. Kolmesta kohtaa luoteispäässä löytyi runsaasti hiiltynyttä puuta.





Makasiinimäen röykkiöistä on n:o 1 tuhoutunut tien teossa puolisen vuosikymmentä sitten. Muitten hoidosta on omistaja saanut rahoitusohjeet.

Helsingissä huhtikuun 21. p:nä 1966.

Jaakko Sarkamo





-  NOENSEKAISTA MAATA
-  = MUSTA MAA JA TURVE
-  = LIKAISENHARMAA MAA
-  = PUHDAS, KELTAINEN HIEKKA

LOPPI
 SALON KARTANO
 MAKASIINIMÄKI
 HAUTA 3
 MITTA 1:25
 J. SARKAMON KAIVAUS 1965.

Loppi Salo

f. 31479




Makasiinimäki-lännestä. Valok.
P. Miettinen.

f. 31480



Röykkiö 3:n pohjoispää ennen kai-
vausta - koillisesta.

f. 31481



A-sektoria kaivavat vasemmalta
lukiin Reino Lainio, Risto Siltanen,
Senni Timonen ja Eeva Väinänen -
etelästä.

f. 31482



A-sektorin leikkaus A, -a, -
idästä

Valokk. J. Sarkamo 1965.

Loppi Salo

f. 31489



D-sektorin kivet esiin kaivettuna-
kaakosta.

f. 31490



Samoin.

f. 31491



D-sektoria kaivavat etualkalla
vasemmalla Senni Timonen ja oikeal-
la Aimo Kehusmaa. Takana Risto Silla-
nen ja Reino Sainio - lännestä.

f. 31492




D-sektorin kivet esiin kaivettuna-
louhaasta.

Valok. J. Saikamo 1965

Loppi Salo

f. 31486



f. 31487



f. 31488



Leikkaus c₁-C₁ sektorissa C kolmena erillisenä valokuvana, kuvattuna itäkoillisesta.

Valok. P. Miettinen 1965.

Loppi Salo

f. 31483



B-sektorin luoteiskulma-linnestä.

f. 31484




B-sektoria-linnestä ylhäältä.

f. 31485a



B-sektoria-linnestä ylhäältä.

f. 31485b



Loppi Salo



f. 31493



f. 31494

C-sektorin kaivausta sateessa ja lie-
jussa. Vasemmalta Aimo Kehusmaa,
Jaakko Sarkamo ja Senni Timonen-
pohjoisesta.

Loppi Salo

f. 31495



Roukkio 3 peitettynä kavausten jälkeen - pohjoisesta.

f. 31496



Sama - idästä.

f. 31497



Sama - itäkaakosta.

f. 31498



Kavausryhmä työn päätyttyä. Vasemmalta Pekka Niittinen, Risto Siltanen, Ferno Sainio, Jaakko Saikamo, Senni Timonen, Aimo Kehusmaa - idästä.
Saikamo ja Niittinen
Valok. Niittinen 1965.