

## **LUOPIOINEN KÖRHÄMÖ**

mahdollisen kivikautisen asuinpaikan koekaivaus 2003

Päivi Kankkunen

**Museovirasto - arkeologian osasto - koekaivausryhmä I**



## **Luopioinen Körhämö**

kivikautisen asuinpaikan koekaivaus 18.-21.8.2003

### **arkistotietoja**

Kunta: Luopioinen

Kylä: Haltia

Kohde: Körhämö, muinaisjäännösrekisterinumero 439010008

Tila: Yli-Körhämö, Rno 1:37, om. Mervi ja Hannu Körhämö, os. Haltijantie 308, 36760  
Luopioinen

Sijainti: Luopioisten kirkosta noin 3,4 km linnuntietä luoteeseen

Peruskartta: 2141 10 LUOPIOINEN

Koordinaatit: p = 6809843, i = 3371889, z = 95-100 m mpy  
x = 6807 64, y = 2532 28

Aiemmat tutkimukset ja löydöt:

Timo ja Pekka Miettinen, inventointi 1963, KM 16046:1

Tutkimukseen 2003 liittyvät:

dia 52075: Tutkimusaluetta kivikkoiselta peltosaarekkeelta kuvattuna, taustalla pilkottaa Haltianselkä sekä vasemmalla Körhämön talo, kuvaaja Simo Voutilainen  
yleiskartta

## Johdanto

Luopioisten Haltian kylästä, Körhämön tilalta oli inventoinnissa 1963 löytynyt joitakin kvartseja tilan Haltianselälle viettäviltä pelloilta. Lähelle kvartsien löytöpaikkaa on suunnitella asuinrakennus ulkorakennuksineen. 1960-luvun inventoinnissa ei ollut mahdollista selvittää mahdollisen asuinpaikan säilyneisyyttä eikä laajuutta, joten ennen rakentamista oli paikalla tehtävä koekaivaus.

Luopioisten Körhämö otettiin koekaivausryhmä 1:n kenttätyöohjelmaan ajalle 18.-21.8.2003. Ryhmässä työskentelivät FK Teija Nurminen piirtäjänä, fil.yo. Piritta Häkälä tutkimusavustajana sekä fil.yo:t Laura Harjanne ja Anne-Mari Halonen sekä BA Simo Voutilainen kaivajina. Kaivauksen johti allekirjoittanut.

Helsingissä, 17. 12. 2003



Päivi Kankkunen

## Sijainti ja topografia

Körhämön tila sijaitsee Haltianselän luoteispohjukassa, pääosin kylätien länsipuolella. Maasto on kumpuilevaa ja maaperä pääosin silttiä, jossa on paikoin hiekkalinssejä. Kvartsien löytöpaikka on Körhämön talosta noin 200 m lounaaseen, entisen riidirakennuksen (nykyisin laajennettu varastoksi) länsipuolella. Rakennuksen takana on pellon korkein nyppylä, jonka itäpuolella pelto laskee melko jyrkästi Haltianselkään ja toisaalta länteen, josta kvartsit löytyivät, loivemmin.

Entisen riiden takana oleva nyppylä on kivikkoinen ja sen molemmin puolin kulkee muuten savisessa pellossa hiekka/sora-alue. Tähän saarekkeeseen ja sen viereen suunnitellaan omakotitaloa ulkorakennuksineen.

## Kenttätyöt ja havainnot

Suunnitellun rakennuspaikan tuntumaan, pellolle sijoitettiin neljä koeojaa, jotka olivat noin 90 cm:n levyisiä ja pituuksiltaan 50, 30, 20 ja 12 m. Näistä koeojista poistettiin peltokerros kaivinkoneella, kerros oli keskimäärin noin 30 cm:n paksuinen. Ojien pohjia kaivettiin vielä niiltä osin lapiolla, joissa peltokerros vaikutti ulottuvan keskimääräistä syvemmälle. Peltoaarekkeen länsireunaan kaivettiin kaksi neliömetrin suuruista koekuoppaa. Niistä poistettiin peltokerros lapiolla.

Mitään esihistoriaan viittaavaa ei löydetty.

Kohteesta piirrettiin yleiskartta mittakaavaan 1:1000.

# LUOPIOINEN KÖRHÄMÖ

P. Kankkunen 2003

ote peruskarttalehdestä 2141 10 LUOPIOINEN

koordinaatit: p = 6809843, i = 3371889, z = 95-100 m mpy



# LUOPIOINEN KÖRHÄMÖ

Päivi Kankkunen 2003




YLEISKARTTA

mk 1:1000



Pohjakarttana rakennuskohteen asemapiirros  
(olevien rakennusten sijaiti viitteellinen)

Piirt. Teija Nurminen

-  kaivetut alueet
-  1963 inventointilöydöt KM 16046
-  suunniteltu rakennuskohde

