

Arkest. D. 312/22.12.1994¹⁴

MAALAHTI, ent.PETOLAHTI,
Rimossbacken
röyksiötutkimukset 1974 ja 1975

Mirja Miettinen

SISÄLLYS

| | |
|----------------------------|---------|
| Sijaintitiedot..... | s 2 |
| Johdanto..... | s 3 |
| Aikaisemmat maininnat..... | s 3 |
| Tutkimukset 1974-1975..... | s 4 |
| Tutkitut röykkiöt: | |
| -röykkiö 9..... | s 4 |
| -röykkiö 19..... | s 5 |
| -röykkiö 135..... | s 6 |
| Yhteenveto..... | s 7 |
| Karttaliitteet..... | s 11-25 |
| -luettelo..... | s 13 |
| Kuvaluettelo..... | s 11-12 |
| Dialuettelo..... | s 10-11 |
| Kuvataulut..... | s 26-44 |

Sijaintitiedot:

KUNTA: Maalahti, ent. Petolahti (Petalax)
 KYLÄ: Nyby
 PAIKKA: Rimossbacken

pk 1242 08 NYBY
 x = 6966 26, y = 526 97, z = 24-26 m
 (alueen pohjoisosa)

RN:o 2:130,1:15,1:52 ym

OM. ks yleiskarttaa v:lta 1974

SKL luettelo: Petolahti n:o 1.

AIKAISEMMAT TIEDOT:

Röykkiöitä Rimossbackenilla mainitaan seuraavissa lähteissä:

- "Förteckning öfver rösen, förtecknade i Petalax av intendenten A.O. Heikel..1904".

- Edv. Cydenius 1883: "Kertomus Korsholman kihlakunnan muinaisjäännöksistä"; käsikirjoitus Ark os. arkistossa.

- A.M. Tallgren, 1912: "Berättelse om av undertecknad företagna arkeologiska undersökningar i Pörtom, Björndahls by, på den sk. Raineåsen"; käsikirj ark os. arkistossa.

AIKAISEMMAT LÖYDÖT:-

TUTKIMUKSET: 1974, 1975 kaivaukset ja kartoitus

KAIVAUSLÖYDÖT: KM 19817:1-16, 20

KUVAT

Neg n:o, 44991-44996, 45006-45053
 Kuvataulut, s
 Diat: 1644-1661, 2918-2951

KARTTALIITTEET, s 14-25
 luettelo, s 13

JOHDANTO

Syksyllä 1973 kääntyi Petalax hembygdsförening museoviraston puoleen ilmoittaen alueella olevista röykkiöistä ja toivoen alueen kartoittamista ja joidenkin röykkiöiden tutkimista liittyen v 1974 ruotsinkielisellä Pohjanmaalla vietettävään "fornminnesåret"- tapahtumaan. Kaivauksen suorittamiseksi luvattiin järjestää vapaaehtoista harrastajatyövoimaa, joka jo oli oma-aloitteisesti kartoittanut osan röykkiöalueesta ja siirtänyt alueelle tarkan korkeuspisteen (MKD N: E 577/IIIa/23.10.1973). Myöhemmin Svenska Österbottens Hembygds- och museiförbund(SÖHM) teki samansisältöisen aloitteen täydennettynä "fornminnesåretin" ohjelmalla (MKDN: E 409/IIIa/6.5.1974). Allekirjoittanut määrättiin hoitamaan tutkimuksia.

Ensimmäinen käynti paikalla ja alustavat neuvottelut tutkimuksista tehtiin toukokuun lopulla 1974. Tutkimukset aloitettiin 24.6.-7.7.-74 ja niitä jatkettiin seuraavana vuonna samanpituisella jaksolla; molempina vuosina tehtiin kaivausten ohella Petolahdella arkeologista inventointia, sillä mukana olevilla harrastajilla oli tiedossaan lukuisia kohteita, joita ei ollut aikaisemmin paikallistettu. Inventointikohteet käsitellään eri kertomuksessa.

Tavoiteena oli tutkia v. 1974 Rimossbackenilla 1-2 röykkiötä, jotta selvitetäisiin lukuisten mäenharjanteella olevien kivikasojen laatu ja ikä. Lisäksi oli tarkoitus raivata alueesta sopiva osa kokonaisuudeksi, jossa tyypilliset röykkiöt olisivat näkyvissä. Kaikkiaan alueella tutkittiin 1974-1975 kolme röykkiötä.

AIKAISEMMAT MAININNAT:

Topografisessa arkistossa on vanhoja tietoja, joissa esiintyy Rimossbacken-nimi Petolahdella. Ne ovat:

1904 A.O Heikel mainitsee luettelossaan Petolahdelta 27(29) röykkiötä, joista n:ot VII-XVII sijaitsevat " vid Ribacka skogsrå på västra sidan Rimossan l.Eldbandet". Paikallisten asukkaiden mukaan tämä tarkoittanee juuri nykyistä Rimossbackenia. Mäen nimenä on aikaisemmin esiintynyt myös muoto Rimoss Brandbacken. Heikelin mainitsemat Eldbandetin lähellä sijaitsevat röykkiöt n:o I-VI saattavat olla myös samaa aluetta. (Eldbandet on paikallisten asukkaiden mukaan ollut metsäpaloja katkaisemaan tehty avohakkuuvyöhyke, suo tms. alue). Suurista metsäpaloista esitettiin kaivauksen aikana useitakin tietoja, joista osa lienee vuosisadan alusta, jotkut kenties vieläkin vanhempia.

Edv.Chydenius 1883 mainitsee Rimossbacken-nimisellä paikalla nähneensä 14 röykkiötä, sekä suuria että pieniä. Hän toteaa myös joi-tain röykkiöitä kaivetuiksi.

A.M.Tallgren 1912 mainitsee myös Petolahden Rimossbackenin, mutta hänen kertomuksestaan ei käy varmasti ilmi, onko hän itse käynyt paikalla kuten Heikel ja Chydenius kaikesta päätellen olivat. Tallgrenin kertomuksen mukaan Rimossbacken on kuitenkin identifioidavissa melko varmasti juuri ko. alueeksi. Hän mainitsee, että tarinoiden mukaan olisi jostain Rimossbackenin röykkiöstä löydetty mm. pronssisolki "likt handtaget på en gammaldags kista" joskus 70 vuotta takaperin (eli n 1840-luvulla?).

Petolahdelaisen opettaja M.Brorsin tiedonantoon v:lta 1907 (top. arkistossa) sisältyy myös maininta lukuisista kiviröykkiöistä metsäisellä suosaarella. Hänen saamiensa tietojen mukaan mäeltä olisi löydetty vuosikymmeniä sitten esineitä, jotka olisivat olleet pronssisia solkia. Opettaja on itse nähnyt röykkiöt ja kertoo

muuallakin pitäjässä olevan samanlaisia "jättegafvar".

TUTKIMUKSET 1974-1975.

Yleistä:

V 1974 kävi ilmi että monet metsämiehet ja metsäpalstojen omistajat olivat nähneet röykkiöitä, joiden tarkoitus ja ikä eivät olleet tiedossa. Joidenkin tiedettiin kaivelleen röykkiöitä vuosikymmeniä sitten. Röykkiöitä ei kuitenkaan puutteellisten paikallistustietojen vuoksi ole voitu merkitä 1960-luvulla uusille peruskartoille. Petolahtelainen Vilhelm Söderberg oli kaivausten aikana keskeisiä tiedonantajia; hän kertoi mm. että hänen isovanhempiensa mukaan Rimossbackenin röykkiöitä oli kutsuttu nimellä "lappgravan".

V.1974 kartoituksen mukaan alueella on ainakin 222 erikokoista kiviröykkiötä. Myöhemmin (1993,1994) on käynyt ilmi, että ainakin pohjoispuolella on jonkinverran lisää röykkiöitä. Suuri osa röykkiöistä on pieniä, matalia ja maastossa hakkuujätteidien tai kasvillisuuden vuoksi vaikea erottaa. Kartalle, jonka tekoa johti rak.mestari Ole Storsved merkittiin vain selvästi erottuvat kohteet.

Kooltaan röykkiöt voi jakaa kolmeen ryhmään:

- 1) pienet, läpim. n 2-4 m; matalia, pyöreitä tai muodoltaan epämäärisiä, useimmat vaikuttavat kaivelemattomilta.
- 2) keskikokoiset, läpim. n 5-8 m; joukossa matalia, mutta myös selvästi muita korkeampia; muoto yl. pyöreä tai soikea; useimmat pengottuja keskeltä; useissa näkyvissä yksittäisiä hiekkakivilaakoja pinnalla.
- 3) suuret, läpim. n 10 m ja enemmän. Kaikkiaan tällaisia on 3 kpl alueen pohjoisosassa. Kaksi pyöreää isoa röykkiötä on pahoin pengottu keskeltä ja levitelty; näkyvissä runsaanlaisesti hiekkakivilaakoja. Kolmas isoista röykkiöistä on matala ja vaikuttaa eheältä; keskellä on iso kivilohkare; röykkiön koko 14x10m. Pääosa röykkiöistä on pieniä, keskikokoisia on n 20 kpl ja isoja 3 kpl. Mäellä olevien isojen maakivien viereen oli koottu kaikenkokoisia röykkiöitä. Rakenteita ei pinnalle juurikaan näkynyt. Kasvillisuuden vuoksi muotoa oli usein vaikea varmasti määrittää. Vain metsäpalstan 1:15 alueella, jossa puustoa raivattiin ja harvennettiin maanomistajan suostumuksella ja mukana olleiden paikallisen metsänhoitoyhdistyksen edustajien ohjauksessa, oli mahdollista määrittää röykkiöiden muoto ja koko tarkemmin. Tällä alueella sijaitsivat tutkitut röykkiöt n:o 9 ja 19.

TUTKITUT RÖYKKIÖT

V 1974 ensimmäiseksi tutkimuskohteeksi valittiin röykkiö n:o 9; se oli keskikokoinen, matala ja vaikutti eheältä. Aika ja työvoiman määrä asettivat osaltaan rajat tutkittaville kohteille. Toinen tutkimuskohde v 1974 oli samalla metsäpalstalla oleva n:o 19, pieni, matala ja kasvillisuudelta tuskin näkyvä muodostuma, joka kuuluu pienten röykkiöiden ryhmään. Myös kolmas tutkittu röykkiö n:o 135 oli keskikokoinen.

Röykkiö 9:

Sijaitsee harjanteen länsilaidalla, loivassa rinteessä, jonka alapuolella on suopainanne. Röykkiön pinta oli sammalen ja pienten kuusentaimien peittämä ja röykkiö vaikutti koskemattomalta. Kivet

olivat verrattain hyvin näkyvissä kasvillisuudesta huolimatta (ks kuvat).

Kasvillisuuden poistamisen jälkeen röykkiö paalutettiin 1x1 ruutuihin ja pinta vaaittiin. Röykkiö on kooltaan 5 x 6 m, suurin korkeus keskellä n 80 cm. Kaivaus alettiin piirtämisen jälkeen purkamalla ensin itäinen puolisko. Kivien välissä ei ollut maata kuin aivan pohjalla, 3-4 kivikerroksen alla. Keskellä oli yksi iso ja muutama isohko maakivi, joden ympärille muut kivet oli koottu. Alimmat kivet olivat karkeahkossa, soransekaisessa maassa. Isoimman keskikiven, "silmäkiven" koillis- ja itäpuolella maa oli ruskehtavaa, ja sitä voi pitää ihmistoiminnan vaikutuksesta värjäytyneenä. Tästä kerroksesta keskuskiven viereltä tuli esiin verrattain säännöllinen, tiivis, huolella melko tasakokoisista kivistä ladottu kiveys, jonka joukossa ja alla oli pieniä palaneita luusiruja ja hiilenpaloja. Kaikkiaan värjäytyneen alueen laajuus oli n 220 x 80 cm pohjoispuolella keskuskiveä ja n 120 x 60 cm sen luoteispuolella. Kivikerroksen alla maa oli koskematonta soraa. Röykkiön länsipuoliskosta ei löytynyt muutamaa hiilenmurua lukunnottamatta mitään, ei ladottua kiveystä eikä värjäytyntä maata.

Kaikkiaan röykkiö oli kasattu melko huolimattomasti isojen kivien ympärille. Reunakehää tai muita selkeitä rakenteita ei ollut havaittavissa; ainoa selvästi tehty oli em keskuskiven vieressä ollut, rajoiltaan epämääräinen kiveys.

Luusirujen ohella löytyi muutamia epämääräisiä kivenpaloja (iskoksia tai iskettyjä kiviä).

Tutkimusten jälkeen röykkiö koottiin takaisin: keskelle pohjalle pantiin mahdollista myöhempää identifiointia varten muovirasiassa muutamia nykykolikoita.

Röykkiö 19:

Röykkiö sijaitsee n 60 m NE tutkitsta röykkiöstä n:o 9. Röykkiö 19 oli ennen tutkimusta tuskin havaittava kohouma tiheässä kuusitaimikossa, jota harvennettiin raivauksen yhteydessä. Pieneksi rökkiöksi hahmotettu muodostelma päätettiin tutkia, jotta saataisiin selvyyttä alueen muihin vastaavannäköisiin muodostumiin. Lisäksi kysymys oli kohteesta, joka ehdittiin tutkia kokonaan käytävissä olevan ajan puitteissa. Turpeen ja humuksen poistamisen jälkeen esille saatiin selvärajainen n 3x4 m kokoinen röykkiö, jonka korkeus oli n 50 cm. Reunat olivat selvät ja verrattain jyrkät paitsi pohjoisen puolella, jossa sivu vaikutti sortuneelta. Mitään kaivelujen jälkiä ei havaittu. Röykkiön pinta vaikutti tasaiselta. Keskellä oli pienempiä kiviä, sensijaan reunoilla näkyi selvästi isompia kiviä.

Röykkiö paalutettiin 1x1 ruutuihin ja vaaittiin pinnalta. Kuvaamisen jälkeen purkaminen aloitettiin poistamalla pinnalta pieniä täytekiviä vähitellen. Seinämien isot kivet erottuivat helposti ja ne jätettiin aluksi paikoilleen. Pienistä kivistä (nyrkin-pään kokoisista) koostuva täytekiveys ulottui n 40-50 cm syvyydelle. Siinä ei ollut maatäytettä; N 40-50 cm syvyydellä tuli vastaan isommista kivistä olevaa kiveystä paikoin heikosti ruskehtavassa maassa. Maa oli samantapaista kuin röykkiössä 9, mutta ei yhtä selvästi värjäytyntä. Läiskikkään ruskean maan tarkkaa laajuutta ei voitu tarkasti määrittää; eniten sitä näytti olevan röykkiön länsiosassa. Pohjakivien alla oli puhdas karkea sora. Röykkiön keskeltä ei löytynyt mitään, ei edes hiiltä. Aivan selvää ei ole myöskään ruskean maan alkuperä; se saattoi olla maatuneen vainajan äännös.

On kuitenkin huomattavaa, että purettaessa reunoilta isommista kivistä huolella ladottuja = kylmämuurattuja seinämiä, ei ruskea maa

ulottunut seinämien alle. Tämä seikka voi tarkoittaa, että ruskea maa todella oli ruumishautauksen jäännös. Seinämien eli lähes suorakulmaisen kivireunuksen purkamisen yhteydessä todettiin, että rakenteeseen oli tarkoituksella valittu pitkänomaisia, ainakin yhdeltä sivulta litteitä kiviä, jotka oli huolella sovitettu toistensa lomiin, niin tarkoin, että purkaminen oli mahdollista paikoin vain tietyssä järjestyksessä, jotta kivet olisi saatu irti paikoiltaan. Reunassa oli lisäksi kolmea maakiveä käytetty rakenteessa hyväksi. Ehein ja parhaiten säilynyt seinämä oli eteläsvuonna; pohjoisvuonna se näytti sortuneen. Penkomisen jälkiä ei havaittu, joten sortuminen on voinut tapahtua jo varsin varhaisessa vaiheessa.

Vaikka rökkiöstä ei löydetty mitään, osoittaa huolellinen rakenne ja muoto mielestäni kiistatta, että kysymys on tarkoituksellisesta muodostelmasta, epäilemättä hautalatomuksesta, johon vainaja on haudattu polttamatta.

Kaivauksen jälkeen myös tämä rökkiö ennallistettiin.

Rökkiö 135:

Kesällä 1975 jatkettiin alueen tutkimuksia. Kohteeksi valittiin verrattain hyvin säilynyt rökkiö, jonka reunalla oli sammalen alla näkyvissä paikoin punaisia hiekkakivilaakoja ja selvästi ladottua seinämää. Toisena vaihtoehtoisena tutkimuskohteena oli rökkiö n:o 1; se oli kuitekin niin pahoin hajoitettu jo ajat sitten, että sen rakenteesta ja mahdollisista löydöistä ei ollut paljon odotettavissa.

Rökkiö 135 sijaitsee kapean aukeaksi hakatun metsäpalstan ja viereisen, vanhaa metsää kasvavan palstan rajan lähellä, pääosaksi hakkuuaukean puolella. Rökkiö oli hakkuujäteiden peittämä ja sen kokonaismuoto ja koko selvisivät vasta kun aluetta oli raivattu melko tavalla. Raivauksen jälkeen todettiin soikea n 8 x 5,5 m kokoinen rökkiö, jonka lounainen sivu oli melko jyrkkä. Keskellä oli pieni n 50-60 cm syvä, reunoilta sammaloitunut kuoppa, jota ei liene tehty aivan äsken.

Rökkiö paalutettiin kahden peruslinjan avulla 1x1 m ruutuihin ja jaettiin ristikkäisillä linjoilla neljään sektoriin. Pintavaikutuksen jälkeen jätettiin vain ristikkäiset linjanarut sekä peruslinjat paikalleen ja poistettiin vaaitusta varten pannut muut paalut. Tämän jälkeen poistettiin poistettiin turve ja sammal koko rökkiön alueelta. Esiin tuli rökkiökiveys joka oli päältä lähes tasainen. Sektoreissa A ja C oli reuna/seinämä muurimainen, loivasti alas levenevä/viisto ja kylmämuurauksella tehty. Pintakiveyksessä oli huomattavan paljon punaisia hiekkakivilaattoja. Kaivaus aloitettiin purkamalla ristikkäisten sektoreiden B ja C sisäkiveystä. Se koostui selvästi seinämärakenteen kiviä pienemmistä kivistä. Seinämän kivet jätettiin aluksi paikoilleen. Seinämä oli sortunut eniten B ja D sektoreissa, missä pinnan punaisia hiekkakivilaakoja oli "valunut" reunan ulkopuolellekin.

Profiilien piirtämisen jälkeen purettiin vastakkaiset sektorit. Pintakiveyksen paksuus, so kiverroksen, jossa punaista hiekkakiveä oli eniten, oli n 10-20 cm, sen alla oli pikkukivistä muodostuva täyte n 20-30 cm ja alinna isommista kivistä oleva pohjakerros n 30-40 cm. Reunoilla kerrokset olivat hiukan ohuempia, varsinkin sektoreissa B ja D, joissa kiveystä koossa pitänyt seinämä/muuri oli sortunut. Keskellä rökkiötä ei ollut havaittavissa mitään rakenteita. Alemmassa täyterroksessa, isojen kivien välissä oli selviä merkkejä voimakkaasta tulenpidosta: palaneita ja rapautuneita kiviä, hiiltä, nokea. Palonjäljet puuttuivat sensijaan

ylempää. Nokista maata oli tasaisesti koko keskustan pohjakiveyksen alueella, eniten sektoreiden A, B ja D keskivaiheilla. Näytti siltä, että isommat kivet röykkiön pohjakerroksessa oli koottu palonjälkien päälle. Kaikki nokimaa seulottiin, samoinkuin kaikki pohjamaa ja ympäröivän alueen kaivettu maa. Tulos oli kuitenkin hiilten ja palomaan lisäksi vain kaksi pronssisen renkaan tai spiraalisormuksen katkelmaa (KM 19817:20), jotka löytyivät vierekkäin tummasta palokerroksesta nostettaessa alimpia kiviä. Löytökohta on aivan röykkiön keskellä olleen kuopan vieressä, vaikka selvästi sen pohjaa syvemmältä. Onkin mahdollista, että röykkiössä kenties olleet muut metalliesineet on "poimittu" pois jo ennen tutkimuksia, ehkä jo 1800-luvun puolella. On myös huomattavaa, että kuoppa ei ulottunut palomaahan asti, vaan penkominen oli lopetettu kun isoja kiviä alkoi tulla vastaan.

Pinnan punaisten hiekkakivilaattojen lisäksi huomattavin piirre röykkiössä on muurimainen/seinämärakenne. Se on ollut n 40-50 cm leveä, n 60-80 cm korkea, soikea. Seinämä on luultavasti tarkoitettu näkymään ja siksi kivet on asetettu siihen suora puoli ulospäin. Seinämän hajoaminen oli todettavissa selvästi sektoreissa B ja D, jossa isot, pitkänomaiset ja litteät kivet olivat viistossa, osaksi kerroksittain raukeamisen jäljiltä (ks kuvat). Seinämää rakennettaessa oli joitain maakiviä käytetty hyväksi.

Seinämistä purettiin pohjaan saakka kaikki muu paitsi parhaiten säilynyt osa sektorissa C.

Hiekkakiviä oli pääasiassa pinnalla, jonkinverran yksittäisinä kiviinä syvemmilläkin. On kuitenkin selvää, että röykkiön pinta on ollut kokonaan punaisilla kivillä peitetty ja tarkoitettu näkymään.

Kaivauksen jälkeen röykkiö koottiin ulkoasultaan samanlaiseksi siten että rauenneet seinämät entistettiin varovasti säilyneen osan kaltaisiksi. Keskelle pantiin kivitäytteet samassa järjestyksessä kuin ne olivat olleet. Keskelle pohjalle pantiin muutamia nykykolikoita muovirasiassa identifioinnin avuksi.

YHTEENVETO

Rimossbacken on tyypillinen suuri röykkiöalue, joka on säilynyt kohtalaisen hyvin vaikeapääsyisessä maastossa soiden keskellä. Röykkiöt edustavat näillä korkeuksilla (n 22,5-27,5 m) tavattavia tyypillisiä matalia, pieniä ja pienehköjen röykkiöiden ryhmiä, joihin tyypillisesti kuuluu myös muutama muita suurempi, joskus hiekkakivilaatoilla peitetty röykkiö.

Tutkituista kolmesta röykkiöstä n:o 9 oli ehjä, keskikokoinen (5x6 m), muutaman suuren maakiven ympärille koottu, matala, rakenteeton. Pohjalla oli värjäytynyttä maata jossa oli tiivistä ladottua kiveystä ja sen alta ja joukosta tuli hiukan palaneita luunsiruja.

Röykkiö 19 oli samoin koskematon, vahvan sammaleen peitossa; kooltaan kuuluu alueen pieniin röykkiöihin (3x4m); selvärajainen, lähinnä suorakulmainen röykkiöä käsitti isoista kivistä kylmämuurauksella tehdyn matalan seinämän/muurin. Sen sisäpuolei oli täytetty pinnalta pienillä kivillä, jotka pohjalla vaihtuivat isommiksi. Pohjalla oli ruskehtavaa maata, mutta ei löytöjä eikä luuta.

Kolmas tutkittu röykkiö n:o 135 oli 8x5,5 m, soikea ja jo pinnal-

le selvästi erottuva sammalpeitteestä huolimatta. Keskellä oli vanha aartenetsijöiden kuoppa. Röykkiön pinta on ollut punaisten hiekkakivilaattojen peitämä; reunoilla on kylmämuurauksella tehty n 60-80 cm korkea, hiukan viisto muurimainen kehä, jossa isot, litteät kivet oli sijoitettu sileä pinta ulospäin. Kehän sisus oli täytetty hiekkakivikatteen alla pienenmmillä, pohjalla isommilla kivillä. Pohjakerroksessa oli selvät tulenpidonmerkit, palaneita kiviä, hiiltä, nokea lähes koko kehän sisäpuolisella alueella. Seulomisesta huolimatta luuta ei koko röykkiöstä löytynyt. Ainoa löytö oli kaksi katkelmaa pronssisesta spiraalisormuksesta.

Ajoittavien löytöjen puuttuessa röykkiöiden ikä voidaan määrittää alustavasti korkeusaseman perusteella. Rannansiirtymiskronologian perusteella em korkeusvyöhykkeellä sijaitsevat röykkiöt ajoittuvat yleisesti aikaan n 500 e Kr - Kr.synt.

Rimossbackenin röykkiöiden alareunojen korkeudet ovat: 25,05, 24,62 ja 26,38. Kun lisäksi otetaan huomioon maasto, on todennäköisin ranta, johon röykkiöt liittyvät, sijainnut n 22,5-23 m ymp vaiheilla. 22,5 m korkeudella kaakossa ollut Ribäckenin muinaislahti ja luoteessa auennut Petolahden ja Maalahden Storsjön välinen lahti ovat olleet Rimossenin salmen kautta yhteydessä vielä tässä vaiheessa. Tämän kapeikon rannalle ovat Rimossbackenin röykkiöt kaikkein todennäköisimmin tehty. Maankohoaminen aiheutti salmen maatumisen ja soistumisen, joka lienee maaston matalasta profiilista päätellen tapahtunut varsin nopeasti. Alue lienee jäänyt käytöstä, sillä alemmaa, n 20 m korkeuskäyrän tuntumasta ei Petolahden puolelta tunneta röykkiöitä; sensijaan niitä on pohjoisempaan Maalahden puolella mm. Storsjössä.

Rannansiirtymiskronologian perusteella Rimossbackenin röykkiöt voidaan siten ajoittaa todennäköisimmin viimeisille vuosisadoille eKr, siis esiroomalaiseen aikaan.

Sittemmin on vastaavanlaisia ja samanaikaisia röykkiöryhmiä ja röykkiöitä tutkittu muuallakin Pohjanmaan rannikolla. Petolahden röykkiöitä on käsitelty mm. seuraavissa julkaisuissa:

- Miettinen, M 1982: "Den förhistoriska tiden i Petalax. Petalax historia I:7-78".
- Miettinen, M 1986: "An Early Iron Age Cairn from Frönäsudden, Southern Ostrobothnia. Fennoscandia Archaeologica III:59-66".
- Miettinen, M 1989: "den österbottniska kustbosättningen under tidig metallålder ca 1000 BC-200AD. Bottnisk kontakt IV:99-107"
- Miettinen, M 1994: "Tidig metallålder i Österbottens kustland; nya arkeologiska forskningsresultat. Studier i Österbottens förhistoria nr 3: Järnåldern i Mittnorden:155-172".

Kaikkia kolmea tutkittua röykkiötä voi kiistatta pitää hautoina. Sensijaan röykkiökokonaisuutta ajatellen vaikuttaa todennäköiseltä, että kaikki röykkiöt eivät ole hautoja.

Kertomus kirjoitettu puhtaaksi vuosien 1974 ja 1975 kertomuskon-
septeista ja aineisto koottu aristoitavaksi raportiksi 1993-1994.

H:gissä 9.12.1994


Mirja Miettinen

KUALUETTELO

DIAT:kuv 1974 M.Miettinen

| | | |
|------|---|-----------------------|
| 1644 | röykkiö 9, sammalet poistettu, | NE:sta |
| 1645 | " " | SW:sta |
| 1646 | " " | SE:sta |
| 1647 | " " | N:sta |
| 1648 | " " | E:sta isolta kiveiltä |
| 1649 | r 8 ja 9 | E:sta |
| 1650 | r 9 itäreunaa, linjat 2-4/D-E, kuv keskeltä | |
| 1651 | r 9, eteläreunaa, linjat 4-6/D-E, " | |
| 1652 | r 9, itäpuolta kaivetaan | S.sta |
| 1653 | r 9, " | E:sta |
| 1654 | r 9, keskuataa kaivetaan | N.sta |
| 1655 | r 9, itäpuoli lähes kaivettuna | NE.sta |
| 1656 | r 9, länsipuolta aletaan kaivaa | SW:sta |
| 1657 | r 9, silmäkivi kesk.länsiosaa kaiv, | SE.sta |
| 1658 | r 9, silmäkiven vier. tutkitaan | E:sta |
| 1659 | r 9, " | NW.sta |
| 1660 | r 9, kiveystä puhdistetaan | |
| 1661 | r 9, röykkiö entistettynä | NW:sta |
| 1662 | r 19, puusto raivattuna | S.sta |
| 1663 | r 19, " | S:sta |
| 1664 | r 19, " | E:sta |
| 1665 | r 19, palutettu, turve+sammal poist. | S:sta |
| 1666 | r 19, " | SE:sta |
| 1667 | r 19, keskustan täytekiveystä poist. | W:sta |
| 1668 | r 19, keskusta purettuna | NE:sta |
| 1669 | r 19, " | S:sta |
| 1670 | r 19, " | E:sta |
| 1671 | r 19, pohjaa tutkitaan | S:sta |
| 1672 | r 19, " | S:sta |
| 1673 | r 19, " | S.sta |
| 1674 | r 19, " | E.sta |
| 1675 | r 19, entistetään | SW:sta |
| 1676 | röykkiö 24 | NW:sta |
| 1677 | Röykkiö 1 | S:sta |
| 1678 | röykkiö 1 | W.sta |
| 1679 | röykkiöt 21,20,13 (edestä lukien), | SE.sta |

DIAT:kuv 1975 M.Miettinen

| | | | |
|------|-------|----------------------|---------------|
| 2918 | r 135 | yleiskuva | W.sta |
| 2919 | " | " | NW:sta |
| 2920 | " | " | W.sta |
| 2921 | " | " | E:sta |
| 2922 | " | " | N:sta |
| 2923 | " | kylmämuur.seinämää | W:sta |
| 2924 | " | keskustan kuoppa | |
| 2925 | " | raivattu ympäristö+r | NW:sta |
| 2926 | " | " | W.sta |
| 2927 | " | turvetta poistetaan | W.sta |
| 2928 | " | "" | NE:sta |
| 2929 | " | "" | NW.sta (hyvä) |
| 2930 | " | "" | W:sta |

| | | | |
|------|---|---|-------------|
| 2931 | " | turve poistettuna | S.sta |
| 2932 | " | "" | SE:sta |
| 2933 | " | "" | E:sta |
| 2934 | " | päältä/puusta | SE:puolelta |
| 2935 | " | sektori C | SW:sta |
| 2936 | " | sektori C, + seinämää | SE.sta |
| 2937 | " | sektori D, | S-kulma |
| 2938 | " | "" | W.sta |
| 2939 | " | pintakiveys B-D sektorit;huom hiekkakivet | |
| 2940 | " | sektori C,kylmämuur. seinämää,SW.sta | |
| 2941 | " | "" | W.sta |
| 2942 | " | "" | päältä |
| 2943 | " | sektorit A oik.,B vas. | NE.sta |
| 2944 | " | sektori A purettavana | N:sta |
| 2945 | " | sektori B purettavana | |
| 2946 | " | palokerros pr.sormuksen löytökohdalla | |
| 2947 | " | " sektori A-C:ssa | |
| 2948 | " | pohjaa tutkitaan,sekt A-C | W:sta |
| 2949 | " | "" "B-D | SE.sta |
| 2950 | " | röykkiö entistettynä | N:sta |
| 2951 | " | röykkiö entistettynä+peit, sammalilla,N:sta | |

KUALUETTELO:

Negatiivit:kuv.M.Miettinen 1974,1975

| | | |
|-------|------------|--------|
| 44991 | röykkiö 1 | E:sta |
| 44992 | röykkiö 1 | N:sta |
| 44993 | röykkiö 8 | E:sta |
| 44994 | röykkiö 5 | N:sta |
| 44995 | röykkiö 2 | SW:sta |
| 44996 | röykkiö 27 | W:sta |

röykkiö 9/kaivauskuvat

| | | |
|-------|--|---------|
| 45006 | ennen raivausta | SE:sta |
| 45007 | r 9 etualalla ,taaempänä r 8 ja takana r 7 ison kiven vier | |
| 45008 | r 9 ennen paalutusta,risut raivattuna,NE.sta | |
| 45009 | r 9 ennen paalutusta | E.sta |
| 45010 | "" | SW:sta |
| 45011 | paalutettuna | SE.sta |
| 45012 | paalutettuna | E.sta |
| 45013 | paalutettuna | WNW:sta |
| 45014 | työ alkaa itäisestä puoliskosta, SW.sta | |
| 45015 | "" "" "" | E:sta |
| 45016 | it.puolisko pohjaan kaivettuna | E.sta |
| 45017 | profiilileikkaus länteen;luunmurut ison kiven viereltä | |
| 45018 | luumurujen löytökohtaa tutkitaan | |
| 45019 | luumurujen löytökohta kiven vier, NW.sta | |
| 45020 | löntisen puoliskon luoteisreunaa tutkitaan | |
| 45021 | länt.puolisko tutkittavana, S:sta | |
| 45022 | "" "" | SW.sta |
| 45023 | länt. puolisko,kiveys paljastettuna, S:sta | |
| 45024 | länt.puolisko turpeen ja sammalen poist.jälkeen,S:sta | |
| 45025 | Petalax Hembygdsföreningin informaatiotilaisuus kaivauksella:rehtori Kurt Jern kertoo. | |

röykkiö 135/kaivauskuvat

| | | |
|-------|--|--------|
| 45026 | ennen raivausta | E.sta |
| 45027 | "" | N:sta |
| 45028 | "" | NE:sta |
| 45029 | risut raivattuna | W:sta |
| 45030 | risut raivattu ,kuvan 45029 vino koivu kaadettu,W:sta | |
| 45031 | raivattuna;huom ladottu seinämäkiveys | W:sta |
| 45032 | raivattuna,turve paikoilaan | E.sta |
| 45033 | "" "" | S:sta |
| 45034 | "" "" | N:sta |
| 45035 | sektori A,ladottua seinämää,oik iso maakivi osa seinämää, NW:sta | |
| 45036 | sektorit A-C,ladottua seinämää, | SW.sta |
| 45037 | "" "" | SW:sta |
| 45038 | sektori C,ed.ladottua seinämää | W.sta |
| 45039 | sektori C,ladottua seinämää | W.sta |
| 45040 | sektori C,seinämää lounaasta ,yksityiskohta eheimmästä kohdasta | |
| 45041 | sektori B,purettavana,huom hajonneen seinämän jäännökset, NE.sta | |
| 45042 | sektori B,hajonneen seinämän/kehän itäpäätä, NE.sta | |
| 45043 | sektori B,yksityiskohta hajonneesta kehästä | |
| 45044 | sektori D,os.purettuna,profiili sekt D ja B välillä kesk ja oik, vas profiilia D ja C välillä | SE:sta |
| 45045 | sektori D,yksityiskohta profiilista keskellä r, | |
| 45046 | sektori C,prof. sektorin C puolelta, itään | |
| 45047 | sektori C,ladotun seinämän päällystä yläviistosta,W.sta | |
| 45048 | sektori D,etel.kulma,huom seinämästä hajonneet kivet viistosti pystyssä keskellä | |
| 45049 | sektorit D (etualalla) ja B osaksi purettuina,kuvassa Alfred Skog Petolahdelta. | |
| 45050 | sektori D,profiili länteen | SE.sta |
| 45051 | sektori A,pohjaa tutkitaan | |
| 45052 | sektori B,pohjaa tutkitaan | |
| 45053 | röykkiö ennallistettuna kaivauksen jälkeen | N:sta |

Petalax, Rimossbacken/
kaivaukset 1974.1975

LUETTELO KARTTALIITTEISTÄ

| | | |
|---|----------|------|
| 1)ote peruskartasta 1242 08 NYBY | 1:20 000 | 2.14 |
| 2)ote ilmakuvakartasta 1242 08 D, valokopio | 1:10 000 | 2.15 |
| 3)yleiskartta röykkiöalueesta | 1:1000 | 2.16 |
| 4)röykkiö 9, pintavaaitukset | 1:50 | 2.17 |
| 5)röykkiö 9, tasokartta 1 | 1:20 | 2.18 |
| 6)röykkiö 9, tasokartta 2/pohjakerros | 1:20 | 2.19 |
| 7)röykkiö 9, profiili I-II länteen | 1:20 | 2.20 |
| 8)röykkiö 19, pintavaaitus | 1:20 | 2.21 |
| 9)röykkiö 19, tasokartta | 1:20 | 2.22 |
| 10)röykkiö 135, pintavaaitus | 1:20 | 2.23 |
| 11)röykkiö 135, tasokartta | 1:20 | 2.24 |
| 12)röykkiö 135, profiilit | 1:20 | 2.25 |

K 1242 OS NYBY 1/1986

2 09 37 20 32 21 32 22

1525 -34m 00s 21° 30' 1526 1527 Nak = +8' 1528 Orrmossen

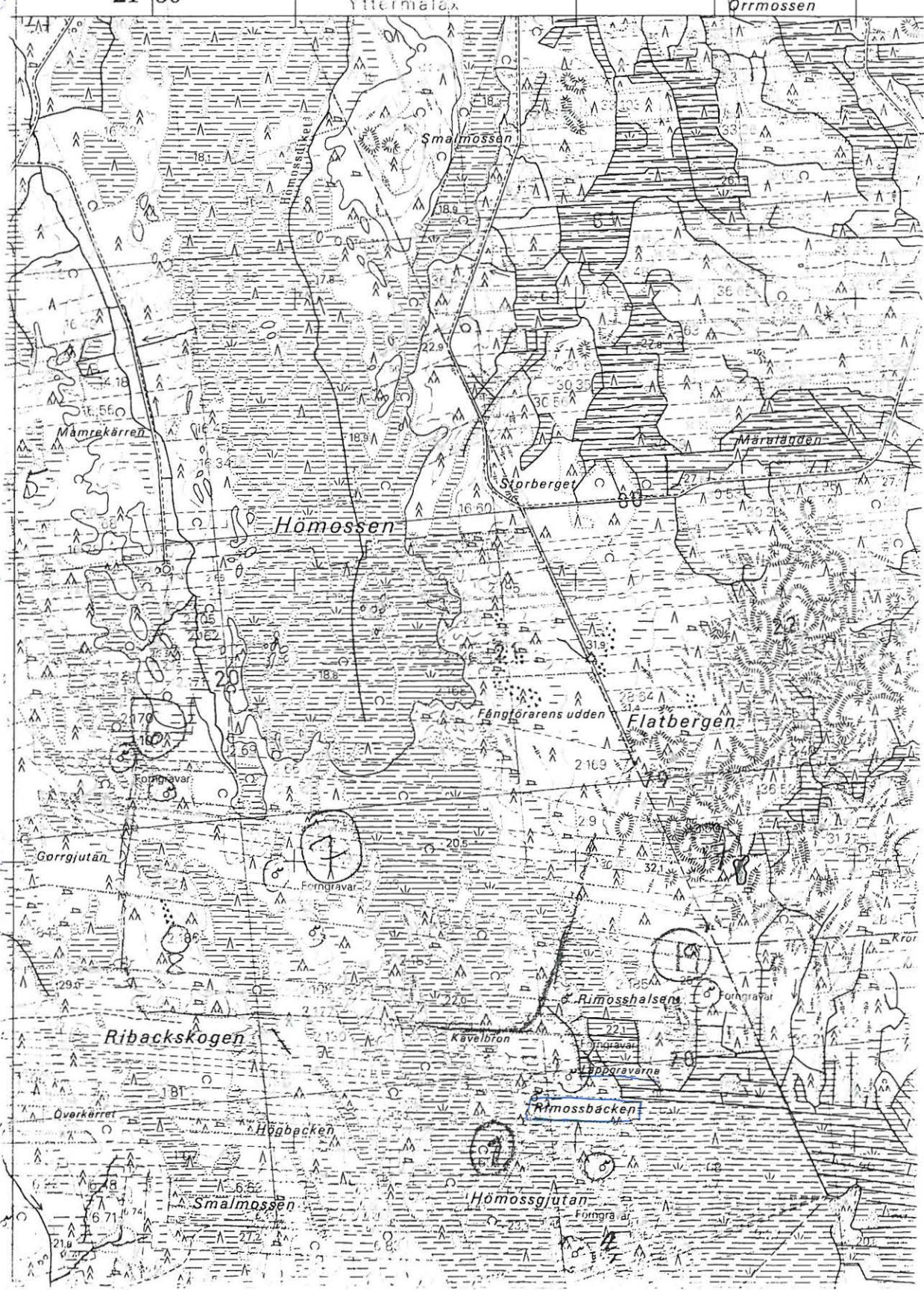
6970

6969

6968

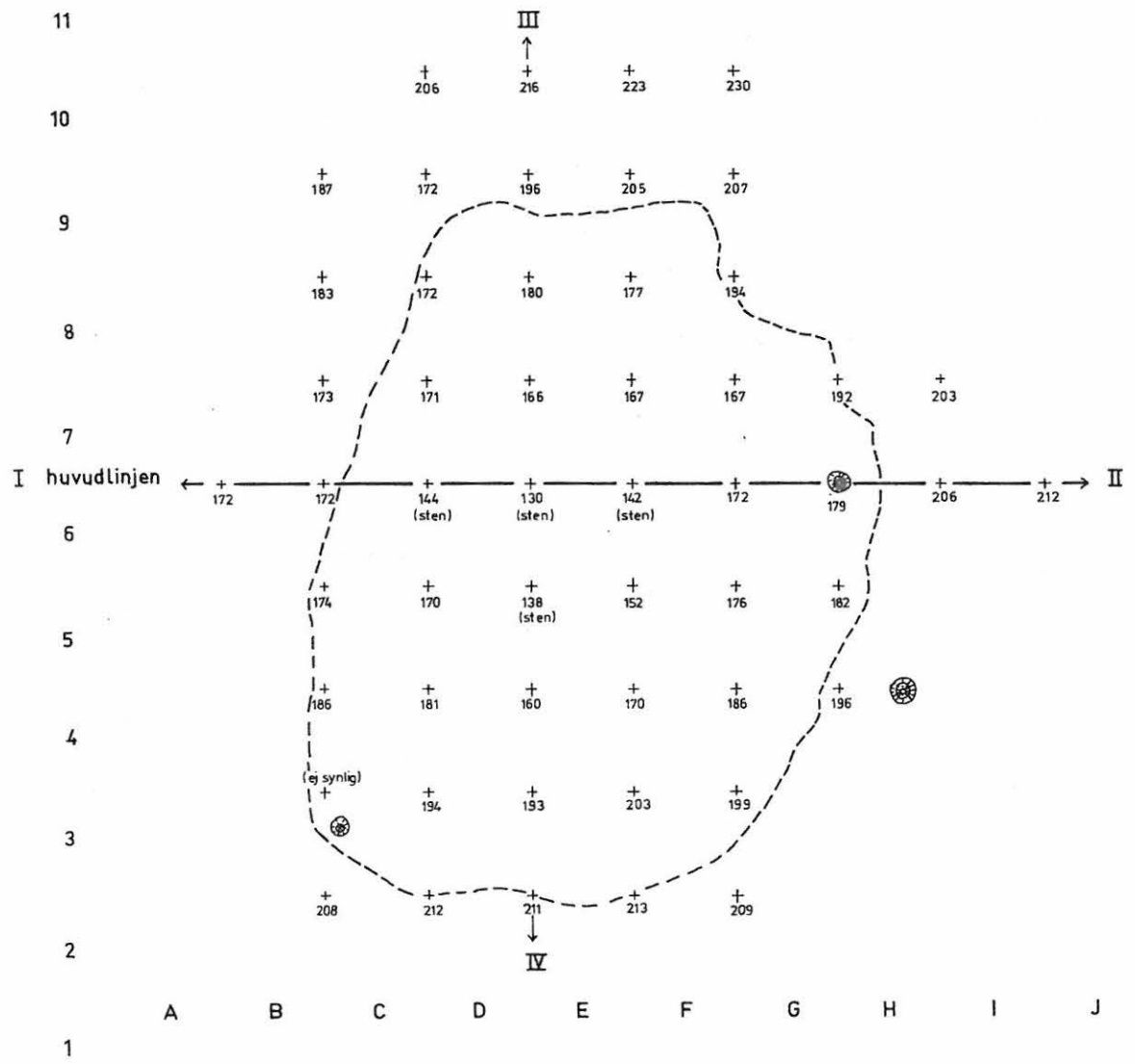
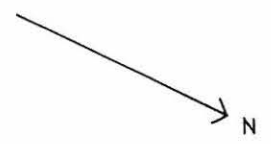
6967

6966



PETALAX, Rimossbacken
Mirja Miettinen 1974


Röse 9
Skala 1:50
Fp. 095



Profil I-II

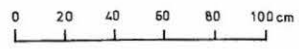


Profil III-IV

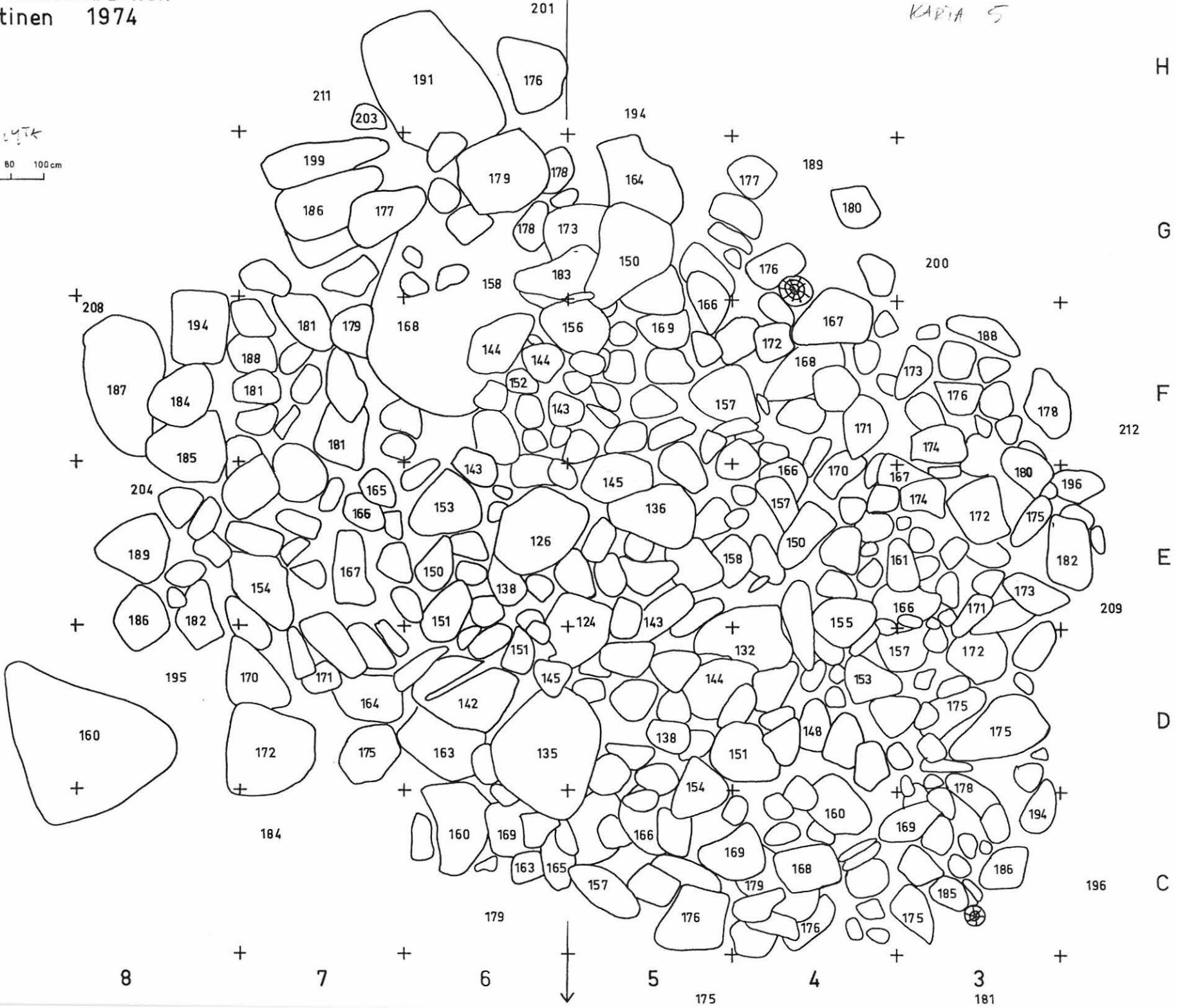



Röse 9
Skala 1:20
Fp. 095

STENLAGER 1 LYTK







KAPPA 5 1.18





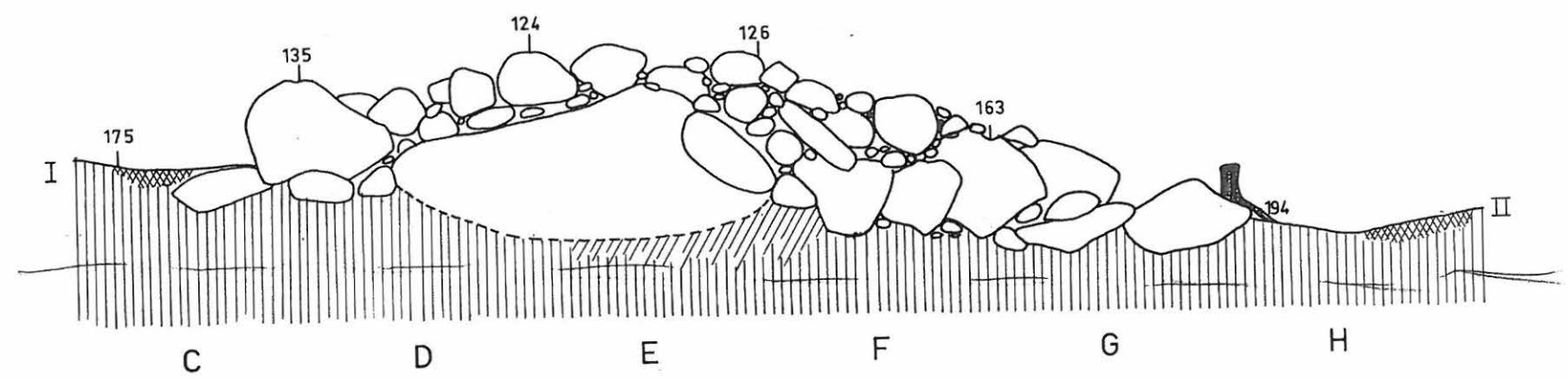
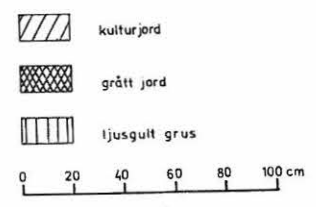
Röse 9
Skala 1:20
Fp. 095
BOTTENLAGER: *15/74*

-  kal
-  benbitar
-  grått- och brunaktigt kulturjord
(benbitar, spridda)



PETALAX, Rimossbacken
Mirja Miettinen 1974

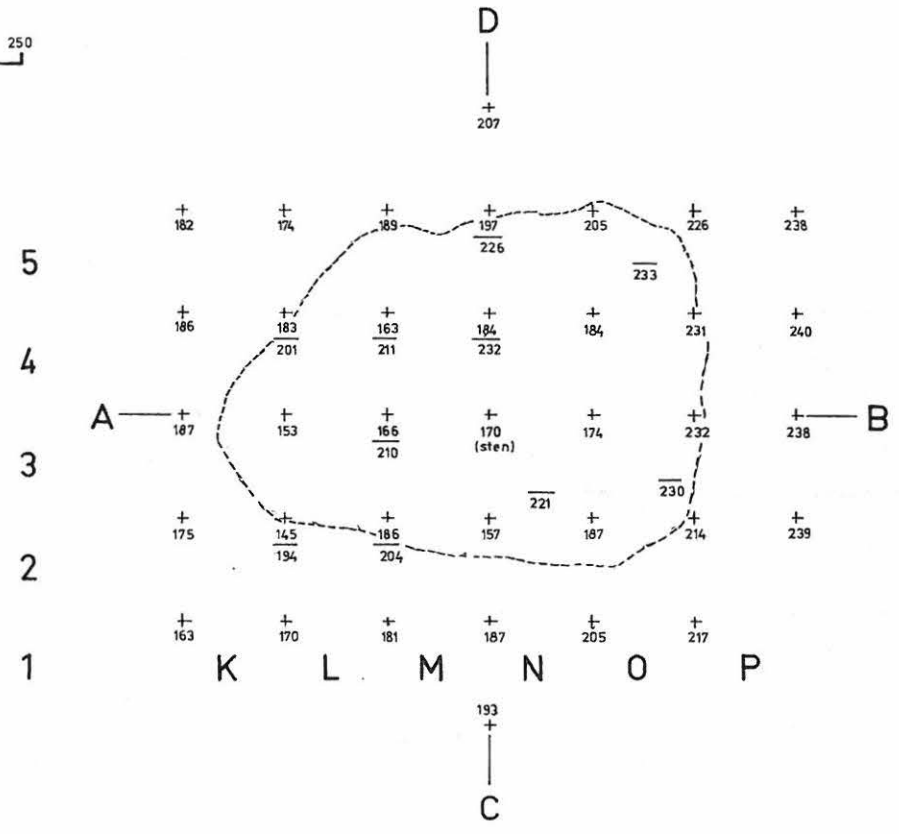
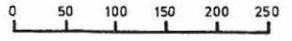
Röse 9
Profil mot väster (I-II)
Skala 1:20
Fp. 095



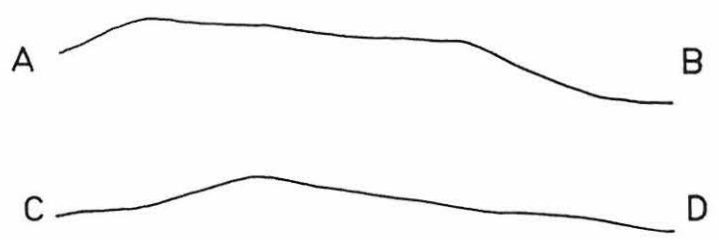
PETALAX, Rimossbacken
Mirja Miettinen 1974

Röse 19
Skala 1:50
Fp. 086

Avvägningar av ytan:




Ytprofiler:



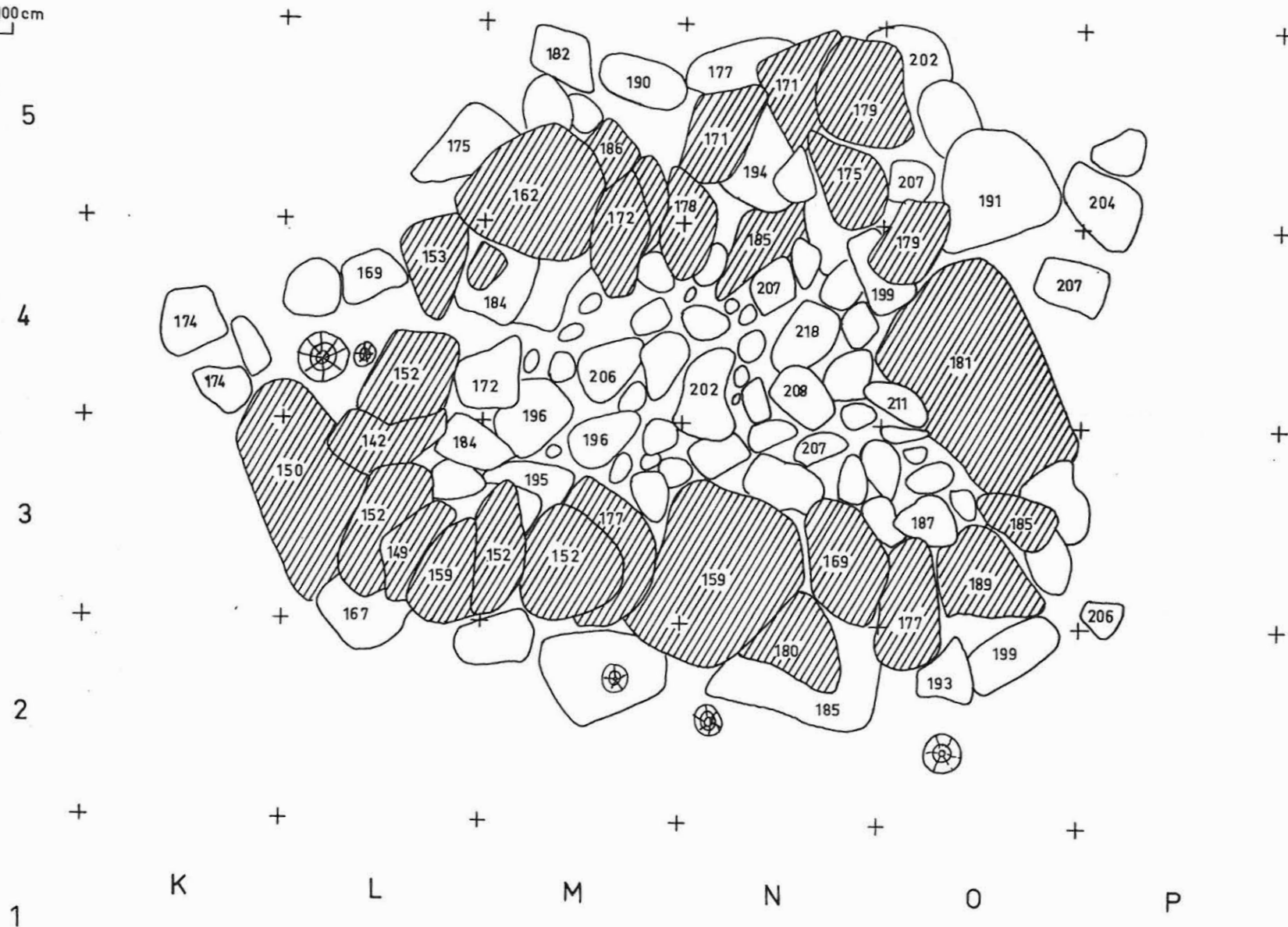
PETALAX, Rimossbacken
Mirja Miettinen 1974

Röse 19
Skala 1:20
Fp. 086



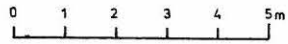
POHJATAID
SEINÄKIVET
VÄRIKIVET 5

8.29
KARTA 9

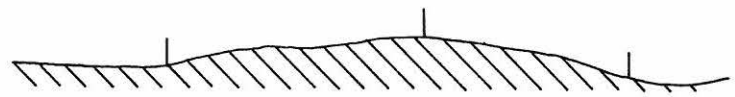
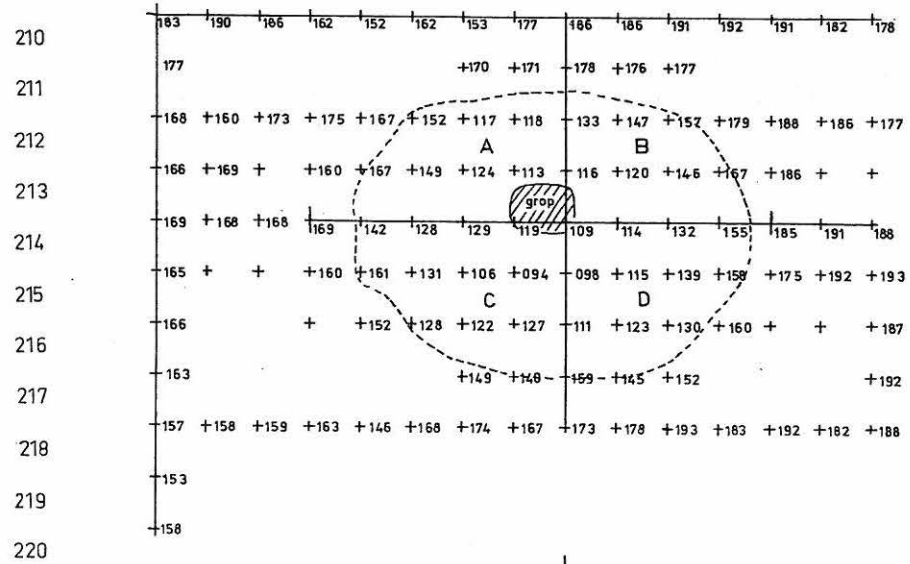
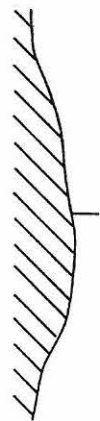


PETALAX, Rimossbacken
Mirja Miettinen 1975

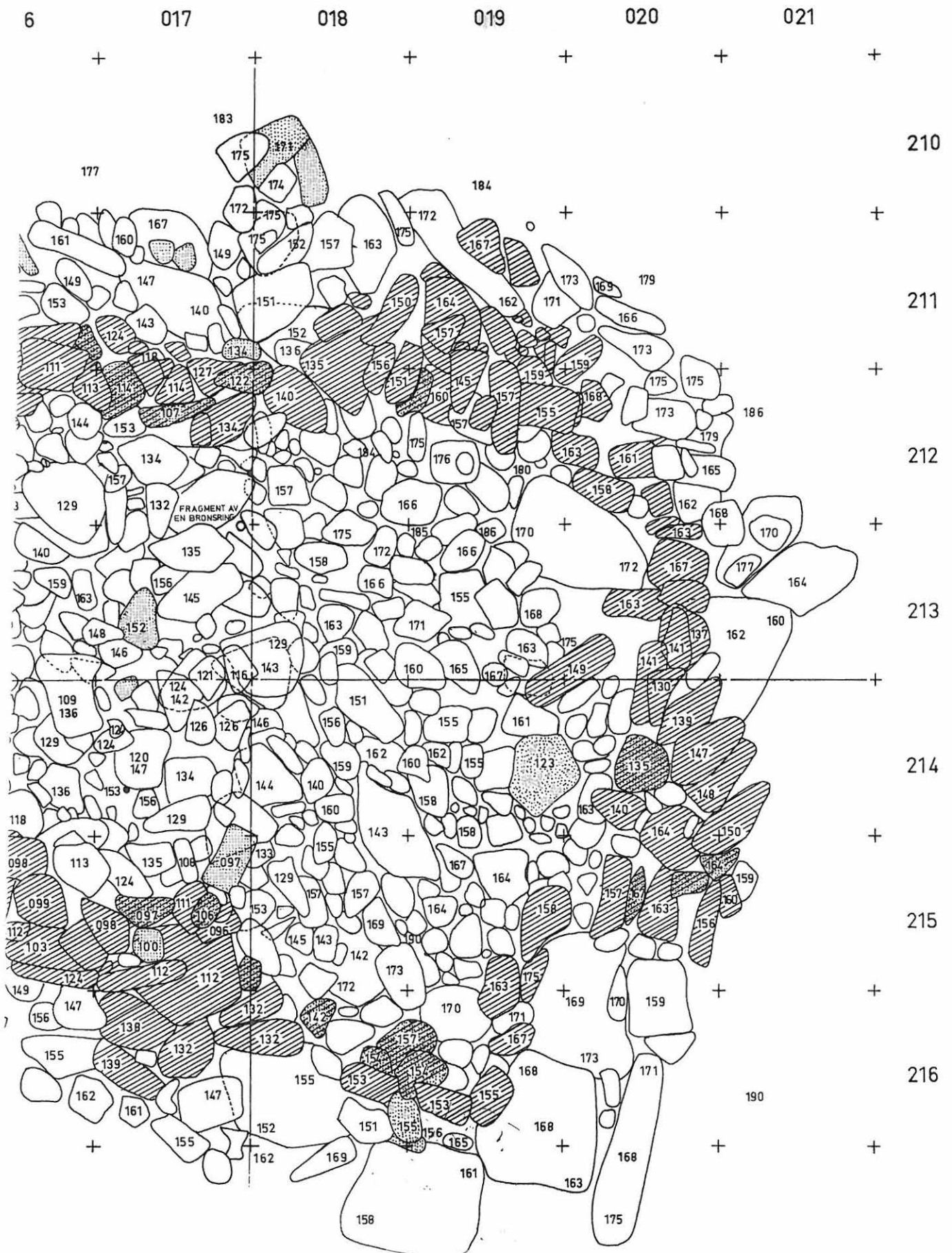
Röse 135
Ytavvågning
Skala 1:100
Fp. 129



007 008 009 010 011 012 013 014 015 016 017 018 019 020 021 022 023 024



KARJA II



PETALAX, Rimossbacken
Mirja Miettinen 1975

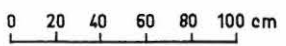
Röse 135
Skala 1:20
Fp. 129






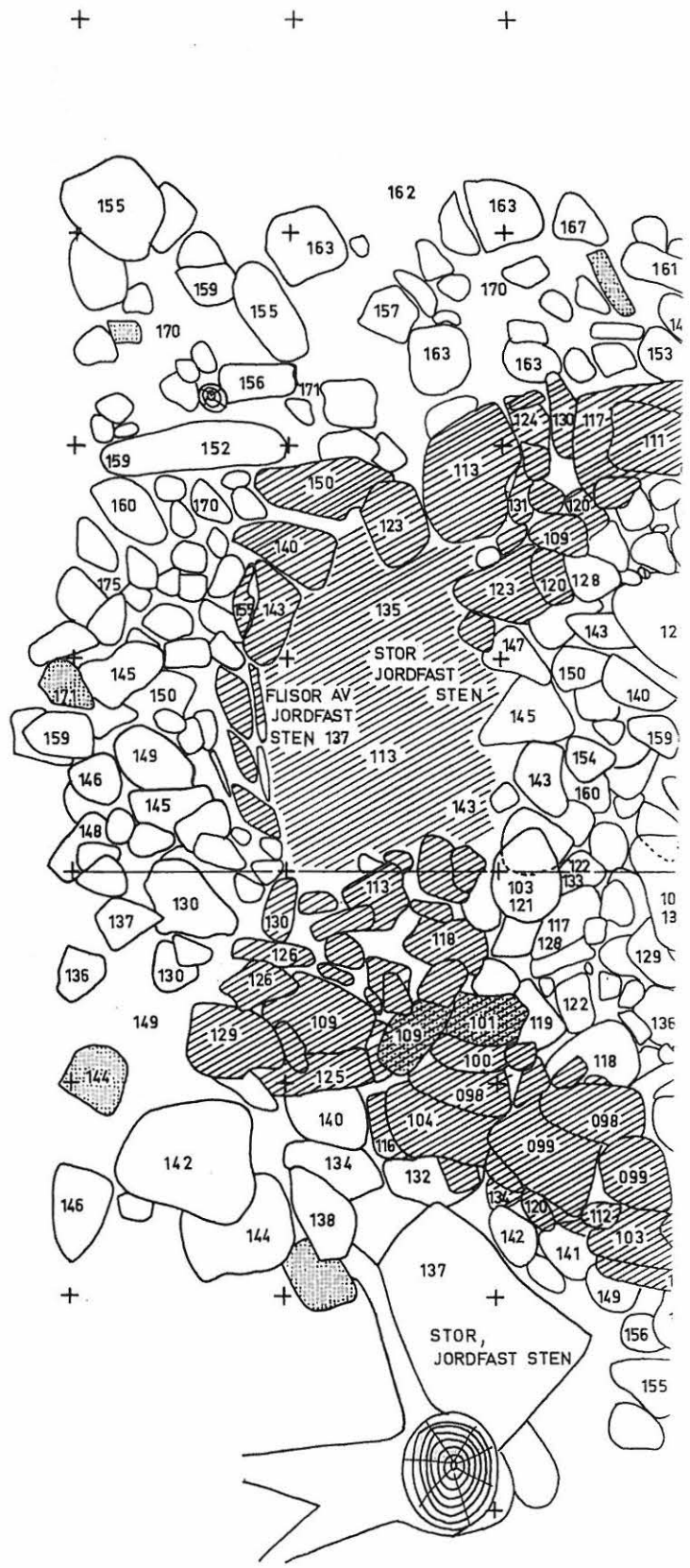
014

015

016

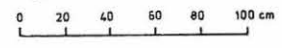


-  röd sandsten
-  stubbe
-  stenar som hör till en kallmurad konstruktion

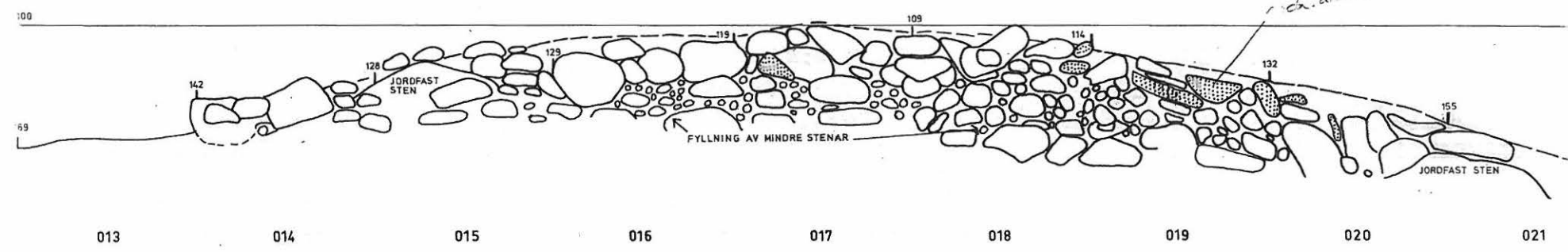


PETALAX, Rimossbacken
Mirja Miettinen 1975

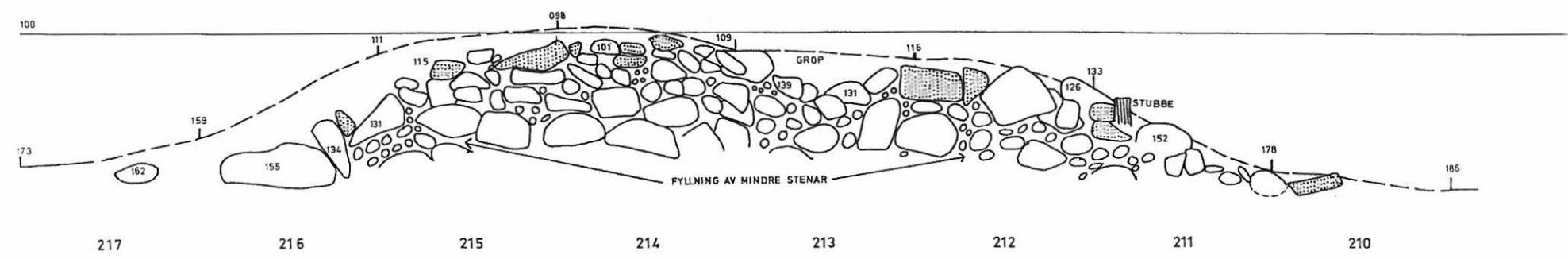
Röse 135
Skala 1:20
Fp. 129



Profil mot N



Profil mot W



44991



PETALAX s. 26

① RIMOSSBACKEN

Röykkiö 1
IDÄSTÄ

44992



Röykkiö 1
POHJOISESTA

44993



Röykkiö 8 IDÄSTÄ,
VAS. REUNASSA TUTKITAAN
RÖYKKIÖTÄ 9

MIRJA MIETTINEN -74

44994

PETALAX

D.27

① RIMOSSBACKEN



Röykkiö 5
POHJOISESTA

44995



Röykkiö 2
LOUNAASTA

44996



Röykkiö 27
LÄNNESTÄ

MIRJA NIETTINEN - 74

45006



PETALAX 1.28

RIMOSSBACKEN
RÖYKKIÖ 9

ENNEN RAIVAUSTA
SE:STÄ

45007



RÖYKKIÖT 9 ETU-
ALALLA JA 8. SEKÄ
TAAHMAISENA ISON
KIVEN KUPEELLA N:O 7

45008



ENNEN PAALUTUSTA
RISUT RAIVATTUNA,
NÄ:STÄ

45009



PETALAX A. 29

RIMOSSBACKEN
Röykkiö 9

ENNEN PAALUTUSTA
IDÄSTÄ

45010



SAKOIN,
LUNASTA

45011



PAALUTETTUNA
SE:STA

MIRJA MÄTTINEN -74

45012



PETALAX ^{1.30}
 RIMOSSBACKEN
 RÖYKKIÖ 9

PAALUTETTUNA,
 E:stä

45013



PAALUTETTUNA,
 LÄNSILUOTEESTA

45014



Työ ALKAA ITÄISESTÄ
 PUOLIKKAASTA,
 LÖUNAASTA

MIRJA MÄTTINEN-74

45015



PETALAX
RIMOSSBACKEN
Röykkö 19

ITÄISEN PUOLIKKON
AVAAKUNEN ALKAA,
IDÄSTÄ

45016



ITÄINEN PUOLIKKO
POHJAAN KAIVETTUNA
IDÄSTÄ

↓

45017



←
PROFIILI LÄNTEEN,
LUONNOKUT TULIIVAT
ISON KIVEN UURELTA

45018



PETALAX ^{h.32}
RIMOSBACKEN
Röykklög

LUUKURUJEN LöyTÖ-
KOHTAA TUTKITAAN

45019



LUUKURUJEN LöyTÖ-
KOHTA ISON KIVEN
VIERELLÄ.
LUOTEESTA

45020



LÄNTISEN PUD-
LISKON LUOTEIS-
REUNAA TUTKITAAN

MIRIA MIETTINEN-74

PETALAX
RIMOSSAACKEN
Röykkiö 9

45021



LÄNTINEN PUOLISKO,
TUTKITTAVANA
ETELÄSTÄ

45022



LÄNTINEN PUOLISKO,
TUTKITTAVANA
LÖUNASTA

45023



LÄNTINEN PUOLISKO,
KIVEYS PALJASTETTU-
NA
ETELÄSTÄ

45024



1.34
PETALAX
 RIMOSSBACKEN
 RÖYKKIÖ 9

LÄNTINEN PUOLISKO
 TURPEEN JA SAMMA-
 LEN POISTAMISEN JÄL-
 KEEN,
 STELÄSTÄ

45025



PETALAX HENBYGGS-
 FÖRENING JÄRJEСТИ
 INFORMAATIO TILAISUUS-
 DEN KAIVAUKSELLE

MIRIA MIETINEN-79

45026



PETALAX
RIMOSSBACKEN
Röykkiö 135

1.35

IDÄSTÄ ENNEN RAIVAUSTA

45027



POHJOISESTA ENNEN
RAIVAUSTA

45028



KOILLISESTA ENNEN
RAIVAUSTA

MIDIA MIETTINEN - 75

45029



PETALAX 1.36

RIMOSSBACKEN
Röykkiö 135

LÄNNESTÄ, RISUT RAIVATTU
OSAksi

45030



LÄNNESTÄ, ED. KUUVAN
KOIVU KAADETTU, RISUT
RAIVATTU.

45031



LÄNNESTÄ, RAIVATTUNA.
HUOH. KIVEYS (LADOTTUA
SEINÄMÄ) NUOLLEN OS.
KOHDESSA

HIDIA MIETINTÄ - 75

45032



PETALAX

1.37

RIMOSSBACKEN
RÖYKKIÖ 135

IDÄSTÄ, RAIUATUNA,
TURVE PÄÄLLÄ

45033



ETELÄSTÄ

45034



Pohjoisesta

MIRIA MIETTINEN. 75


45035



PETALAX
RIMOSSBACKEN
Röykkö 135

SEKTORI A
LADOTTUA SEINÄMÄÄ,
OIK. ISON HAARKIVEN (KUULUU
SEINÄMÄÄN) OSA NÄKYVISSÄ.
NW:STÄ

45036



A
—
C

SEKTORIT A - C (VH. ETUALAMA)
LADOTTUA SEINÄMÄÄ
LOUNAASTA

45037



A
—
C

SEKTORIT A ja C
LOUNAASTA.
LADOTTUA SEINÄMÄÄ.

MIRIA MURTOINEN - 75

45038



PETALAX

s.39

RIMOSSBACKEN

Röykkö 135

SEKTORI C,
LADOTTUA SEINÄMÄÄ
ETUALALLA (EHEIN OSA)
LÄNNESTÄ

45039



SEKTORI C,
LADOTTUA SEINÄMÄÄ
(EHEIN OSA)

45040



SEKTORI C
SEINÄMÄÄ LÖUNASTA
YKSITYISKOHTA EHEIM-
MÄSTÄ KOHDASTA

MIRIA MIETTINEN-75

45041

PETALAX

n.40

RIMOSSBACKEN
Röykkiö 135

SEKTORI B, purettavana
huok. nuolien os. kohdissa
erik. selvästi hajonneen
kylmäkuurattun seinämän
jäännökset. NE:stä

45042



SEKTORI B, kylmäkuura-
tun kehan hajonnutta
mäpäättä röykkiön
reunalla, nuolikohdat
erik. selviä
NE:stä

45043



SEKTORI B
yksityiskohtia hajonneesta
kehasta

MIRIA MERTINEN-71

45044

PROFIILI D/B VÄLILLÄ

A.41

PETALAX

RIMOSSBACKEN

Röykkiö 135



SEKTORI D,
 PURETUNA OSAKSI,
 PROFIIILI SEKTORIN D JA
 B VÄLILLÄ KESK. JA OIK.
 VAS. PROFILIA D JA C VÄ-
 LILLÄ KAAKOJSTA

LÄNTEEN
 PROFIIILI D-C ← → PROFIIILI D/B POHJOISEEN

45045



SEKTORI D,
 DETALJI EDELLISESTÄ
 RÖYKKIÖN KESKELTÄ

45046



SEKTORI C,
 PROFILIA C-D SEKTORIN
 CPUOLELTA, ITÄIN
 (SEKTORI D TAUSTALLA PU-
 RETTU POHJAAN)

MIRIA MIETTINEN -75

PETALAX

RIMOSSBACKEN
Röykkö 185

45047



SEKTORI C, LADOTUN
SEINÄMÄN PÄÄLLYSTÄ
YLÄVUOSTOSTA LÄNNESTÄ

45048



SEKTORI D,
ETEELÄISTÄ KULMAA,
HUOK. SEINÄMÄSTÄ
HAJONNEET LITEÄT KIVET
VIISTOSTI PUSTYSSÄ KESK.

45049



PETALAX

0.43

RIMOSSBACKEN
Röykkiö 135

SEKTORIT D (ETUALALLA)
JA B OSAKSI PURETUINA

45050



SEKTORI D, PROFILI
LÄNTEEN (SEKTORIA C VASTAAN)
KAAKOSTA

MIRJA MIETINEN-75

45051



C

PETALAX 2.44

RIMOSSBACKEN
Röykkiö 135

SEKTORI A
POHJAA TUTKITAAN

45052



D

B

B

SEKTORI B
POHJAA TUTKITAAN

45053



Röykkiö ENNALLISTETTUNA
KAIUUKSEN JÄLKEEN
POHJOISESTA