

MASKU HUMIKKALA MUUNTAJAMÄKI

Koekaivaus

Tiina Kujanen ja Aino Nissinaho 1985

MASKU, HUMIKKALA, MUUNTAJAMÄKI, koekaivaus 1985

Masku, Humikkalan kylä, Krouvila RN:0 6⁷

Peruskarttalehti 1044 07 RUSKO (1984)

x:6717 20 - 34

y: 560 88 - 95

z:15-18 m mpy.

Maanomistaja: Klaus Kouvola, Masku , puh. 921-789159.

Tutkijat: Tiina Kujanen, Aino Nissinaho

Muut työntekijät: 4 kokoaikaista ja 4 osa-aikaista työntekijää.

Rahoittaja: Maskun kunta , valtion työllistämistuki

Kaivausaika: 22.7 - 6.8. 1985, eri työvaiheisiin käytetyn työajan seuranta tutkimuskertomuksessa "Maskun rautakautisen asuinalueen inventointia ja koekaivausta", Nissinaho 1985.

Liitteet:

1. Löytöluettelo TYA 316:1
2. Valokuvat n:o 10094, 10097
3. mustavalkonegatiiviluettelo 10094-10101 ja 10083-10086.
4. Diapositiiviluettelo TYA 150:58-63
5. Koekuoppaluettelo kuopat 1-6
6. Peruskarttaote 1:20 000
7. Yleiskartta 1:700

TOPOGRAFIA: Muuntajamäki sijaitsee Maskujoen eteläpuolella, joen ja siihen eteläpuolelta virtaavan ojan välissä. Nivola ja Humikkalan kalmisto ovat näköyhteyden päässä luoteessa. Maskun kirkkoon on matkaa n. 600 m (kuva n:o 10093). Soraharjanne, jolla paikka sijaitsee alkaa Maskujoen kohdalta ja jatkuu Humikkalan kylään etelään. Molemmin puolin Muuntajamäkeä on soranottoalueita. Kyseisen mäen kohta onkin jäänyt koskematta ilmeisesti vain siinä sijaitsevan muuntajan tähden. Kaivauspaikka sijaitsee muuntajan pohjoispuolella (karttaliite 7), sen ja soraontun välissä. Soranotossa on jätetty voimalinjan pylvästä varten pieni ala n. 20m x 40 m, joka on etelään viettävää rinnettä (kuva 10094).

KASVILLISUUS: Rinteellä kasvaa matalahkoja, vahvoja mäntyjä. Aluskasvillisuus on kedolle ominaista, lajeista mainittakoon kelta- ja valkomatara, kissankello, metsäapila, ketoneilikka, metsälauha, metsämaitikka, mäkitervakko, ahdekaura ja sikoangervo.

Kahta viimeksimainittua esiintyy suhteellisen runsaasti.

MENETELMÄ: Rinteelle kaivettiin koekuopat 1-4 ja 6 lapiolla ja koeruutu 5 lastalla (liite 5). Kaivauskohdat valittiin umpimähkäisesti paitsi koekuoppa 6, joka kaivettiin metallinetsimen signaalin perusteella. Koekuopista 3 ja 4 otettiin maanäytteet, jotka on merkitty koekuoppien tunnuksin. Alueesta piirrettiin kartta mittakaavaan 1:700.

TULOKSET: Koekuopissa 3 ja 4 oli havaittavissa normaalista poikkeava, selvästi erottuva, tumma n. 20 cm vahva maakerros, joka vaikuttaa humuksensekaiselta mineraalimaalta (n. 30-50cm syv. maanpinnasta)(koekuopan n:o 4 maakerros Diassa TYA 150:60). Koeruudussa 5 oli tämän maakerroksen yläpuolella tiheä kiveys (kuva 10097), joka vaikuttaa polttokalmistokiveykseltä mutta siitä ei löydetty luita eikä esineitä. Vähän hiiltä havaittiin mutta ei juurikaan nokea. Koekuopasta 6 tuli esille metalliesine TYA 316:1

Tiina Kujanen


Tiina Kujanen

Turussa 1.3.1986

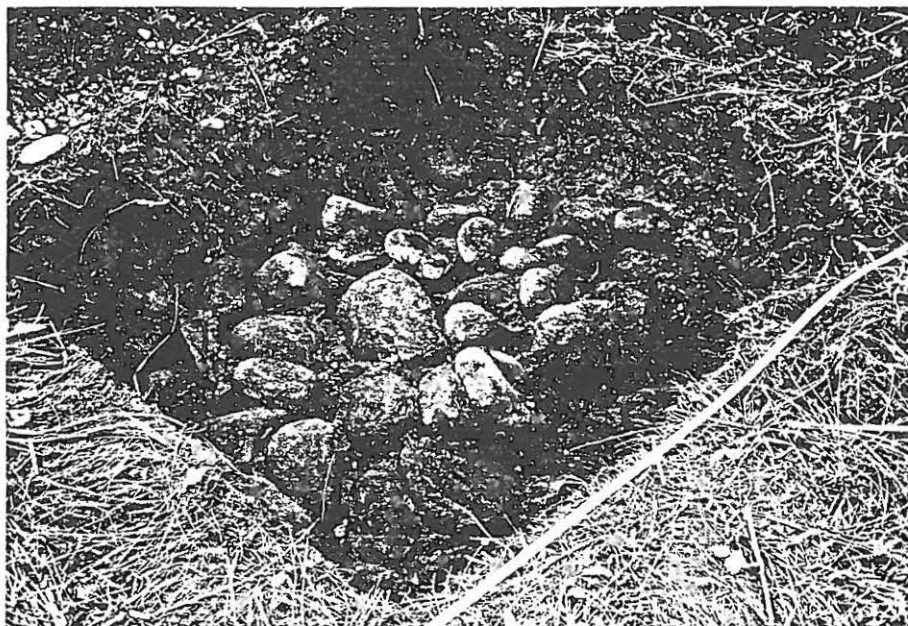
Aino Nissinaho

Aino Nissinaho

MASKU
1985
Humikkala



TVA 10024 Muuntajamäki, koekuspitusalue etelästä.



TVA 10097 Koeruntu no 5 idästä.

- 10065 Pappila, Myllymäki, koekuoppa n:o 22, liesi lännestä.
 10066 " " idästä.
 10067 " " "
 10068 " " "
 10069 " " "
 10070 Pappila, Myllymäki, koekuoppa n:o 14 pohjoisesta.
 10071 " " "
 10072 " " etelästä.
 10073 " " "
 10074 Pappila, Myllymäki, koekuoppa n:o 15 ylhäältä.
 10075 " " "
 10076 " " "
 10077 " " "
 10078 Nivolan aitat taustalla Muuntajamäki pohjoisesta.
 10079 " " "
 10080 Nivola, kellarin raunio.
 10081 Nivola, koekuoppa n:o 4, jossa P. Tuokko.
 10082 " " "
 10083 Nivola ja Muuntajamäki pohjoisesta.
 10084 " " "
 10085 Muuntajamäki pohjoisesta.
 10086 " " "
 10087 Pappilan kl, kirkko, Osuuskauppa etelästä.
 10088 " " "
 10089 " " "
 10090 Pappilan kl, kirkko ja Humikkalan kalmistomäki Etelästä.
 10091 " " "
 10092 Nivola, kirkko, Humikkalan kalmistomäki etelästä Muuntajamäeltä.
 10093 " " "
 10094 Muuntajamäki etelästä.
 10095 " " "
 10096 Muuntajamäki, koeruutu n:o 5 idästä.
 10097 " " "
 10098 " " "
 10099 Muuntajamäki, koeruutu n:o 5 etelästä.
 10100 " " "
 10101 " " "
 10102 Kurittulan kylämäki Raumantieltä lounaasta.
 10103 " " "
 10104 " " mäen länsipuoli kuvattu luoteesta.
 10105 " " mäen itäpuoli "
 10106 " " mäen länsipuoli "
 10107 " " mäen pohjoispuoli kuvattu idästä.
 10108 " " mäen eteläpuoli kuvattu idästä.
 10109 Pakainen, Pietilä, kivikautisten kirveiden löytöpaikka pohjoisesta
 10110 Pappila, Myllymäki, koekuoppa n:o 15, liesi ylhäältä.
 10111 " " "
 10112 Immala, Naula kuvattu idästä.
 10113 " " "
 10114 Kankainen, Lammashaka etelästä.
 10115 " " "
 10116 Kankainen Kalmuhaka etelästä.
 10117 " " "
 10118 Kankainen, Lammashaka etelästä.
 10119 " " "
 10120 Kankainen, Lammashaka, koekuoppa n:o 1:n ympäristö, maasto, kasvillisuus kuvattu idästä.
 10121 " " "
 10122 Työkuva Kankainen Lammashaka, P. Tuokko ja K. Kaitainen.
 10123 " " "
 10124 Kankaisten sorakuoppa, kivikautisen asuinpaikan keramiikan löytöpaikalla A. Nissinaho ja T. Virtanen kuvattu koillisesta.

DIAPOSITIIVILUETTELO

- 150: 37 Pappilan Myllymäki, koekuoppa n:o 8 pohjoisesta.
 38 " " 2 14 ja laajennusalue, jossa saviastianpalojen löytöpaikka kuvattu etelästä.
 39 " " pohjoisesta, saviastioiden löytöpaikka kuvassa ylhäällä.
 40 Pappilan Myllymäki, koekuoppa n:o 15- ja -laajennokset, liesi- idästä.
 41 " " ylhäältä.
 42 " " kokonaan paljastettuna ylhäältä.
 43 " " idästä.
 44 Pappila, Myllymäki, koekuopan n:o²² liesi idästä.
 45 " " ylhäältä.
 46 " " itäylhäältä.
 47 " " lännestä.
 48 Pappila, Myllymäki, koekuopan n:o 41 nokimaakerros.
 49 Nivola ja Pappilan Myllymäet Muuntajamäeltä etelästä.
 50 Nivolan aitat, Muuntajamäki taustalla, pohjoisesta.
 51 Nivolan aitat, joiden lähellä koekuopitusta kuvattu lounaasta.
 52 Nivola ja Muuntajamäki pohjoisesta.
 53 Nivola, kellarinraato.
 54 Nivola, P. Tuokko kaivaa kuoppaa n:o 4.
 55 " " P. Tuokko mittakaavana.
 56 Nivola, kuoppa n:o 4.
 57 Nivola, kuoppa n:o 1.
 58 Muuntajamäki Nivolasta pohjoisesta kuvattuna.
 59 Muuntajamäen koekaivausalue etelästä kuvattuna, muuntaja vasemmalla.
 60 Muuntajamäki, koekuoppa n:o 4, kulttuurimaakerros,
 61 Muuntajamäki, koekuoppa n:o 3.
 62 Muuntajamäki, koeruutu n:o 5 pohjoisesta.
 63 Em. koeruutu kaakosta.
 64 Kurittulan kylämäki Rauman tieltä lounaasta.
 65 Kurittula, koekaivausalue metsikössä kuvan vasemmassa laidassa kuvattu luoteresta.
 66 Kurittulan kylämäki idästä.
 67 Kankainen, Immalan Naula idästä.
 68 Naula pohjoisesta, etualalla T. Kujanen.
 69 Kankaisten Lammashaka, vasemmalla Kalmuhaka, Lammashaan koekaivausalue muuntajasta kuvan keskiosaan kuvattu etelästä.
 70 " "
 71 " "
 72 Lammashaka, maastoa koekuopan n:o 1 tienoilla.
 73 Lammashaka, maastoa ja kasvillisuutta, koekuoppaa kaivamassa K. Kaitainen ja P. Tuokko.
 74 Kankaisten soraomonttu Kiisan pirtin lähistöllä, keramiikan löytöpaikka A. Nissinahon ja T. Virtasen kohdalla kuvattu koillisesta.
 75 " " takana soraomonttua kuvattu idästä.
 76 Pakainen, Pietilä, kivikirveiden löytöpaikka siirtolohkareen toisella puolella, kuvattu pohjoisesta.

Masku, Humikkla Muuntajanmäki 1985

KOEKUOPPALUETTELO

Koekuoppa n:o 1.0-40 cm humus, jossa hiilenmuruja
40 cm-- savi

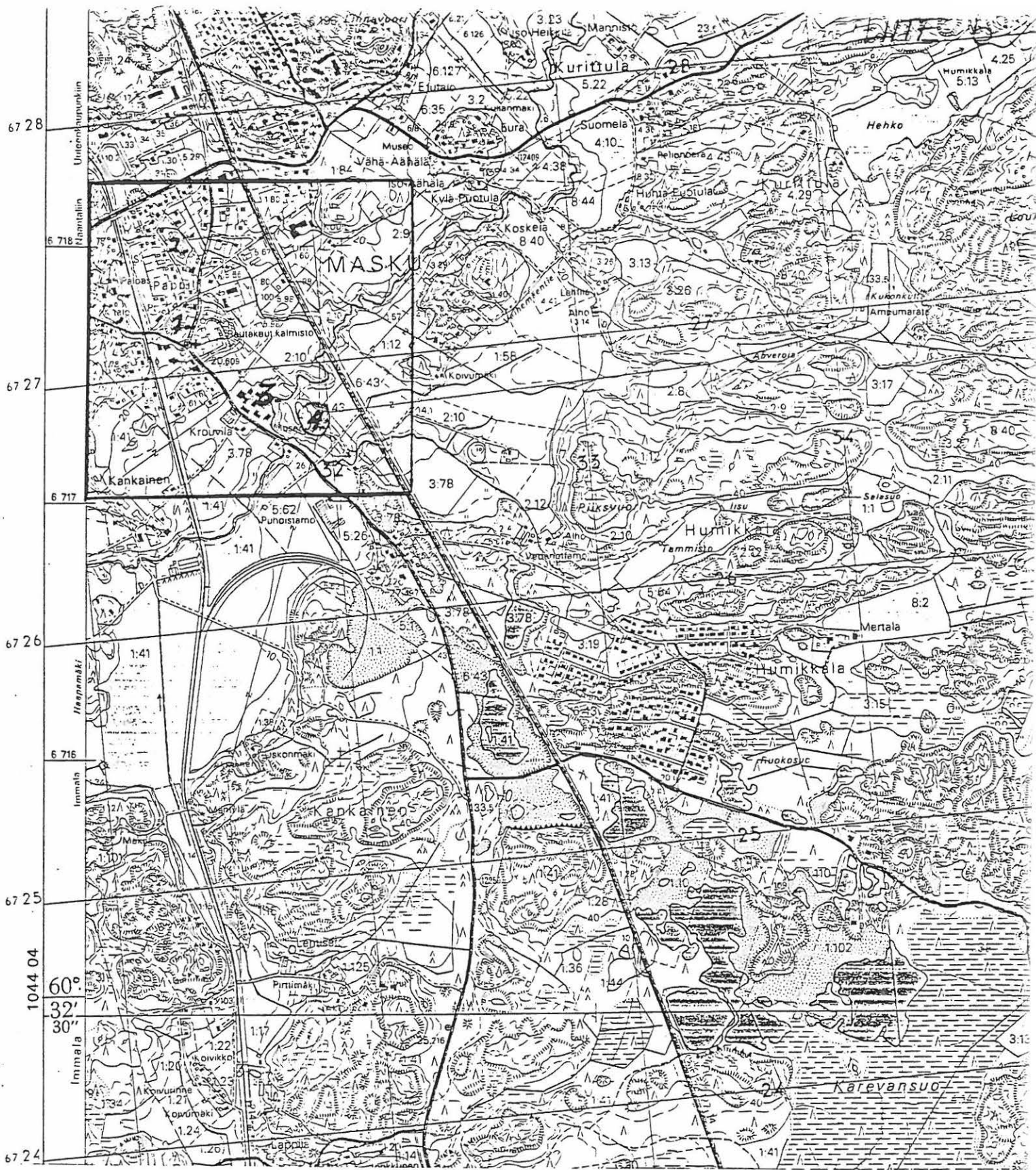
2.0-35 cm humus, jonka alaosa hiilen ja noensekainen
35cm-- lajittunut sora

3. 0-15 cm humus
15-45 humus, jonka alareunassa hiekkaa ja kiviä
45cm--lajittunut puhdas sora
maanäyte:35-40 cm syvyydestä

4.0-30 cm soransekainen humus
30-55, tumma kerros jossa kiviä
55cm--lajittunut puhdas hiekka
maanäyte:40 cm syvyydestä

5.0-25 cm humus
25cm syvyydessä kiveys, joka paljastettiin,ks. kaivauskert.

6.0-25 cm humus, josta esine
25-35 cm hiekka
35 cm-- savi



1. MASKU PAPPILA MYLLYMÄKI
2. MASKU PAPPILA ARPOLANMÄKI
3. MASKU HUMIKKALA NIVOLA
4. MASKU HUMIKKALA KROUVILA MUUNTAJANMÄKI

OTE PERUSKARTASTA 1044 07 RUSKO (1984) 1:20 000

MASKU 1985

LIITE 7.

Humikkala

Muuntajanmäki

YLEISKARTTA n. 1:700

A. Nissinaho

T. Kujanen

□ koekuoppa

