

**MIKKELIN ANNILANTIEN KOEKAIVAUS 18. – 22.11.2004**  
**K. Vuoristo 2004**

## Sisällys

Perustiedot kohteesta

Peruskarttaote

1. Johdanto.....	2
2. Alueen sijainti ja maasto.....	2
3. Aikaisemmat tutkimukset.....	2
4. Vuoden 2004 koekaivaukset.....	2
5. Yhteenveto.....	3
Mustavalkonegatiivi- ja dialuettelo.....	5
Yleiskartta.....	6
Kuvataulu.....	7

## PERUSTIEDOT KOHTEESTA

### Mikkeli Annilantie

#### PERUSTIEDOT

*Muinaisjäännösrekisteritunnus:* 1000 00 2264

*Peruskartta:* 3142 04 Porrassalmi

*Tutkitun alueen koordinaattitiedot:* *pkoo* 6839185—6839300, *ikoo* 3514025—3514190, Z = 95  
m mpy

*Etäisyystieto:* Mikkelin asemalta 4,15 km itään

#### OMISTAJATIEDOT

*Kunta/kylä:* Mikkeli Tuukkala

*Tila- ja omistustiedot:* Mikkelin kaupunki, Mittaus ja tontit, 50101 Mikkeli

#### ARKISTOTIEDOT

Hannu Poutiainen: kaivaus 1992

KM 27370

#### KAIVAUS 2004

*Aika:* 18.—22.11.2004

*Löydöt:* KM 34882: 1—3

*Kuvat:* negatiivit 136109—136110, diat 55681—55682



## 1. JOHDANTO

Mikkelin Tuukkalaassa tutkittiin lokakuussa 2004 tuhoutuneen Annilantie –nimisen rautakautisen asuinpaikan viereistä peltoaluetta (korttelialue 33), koska alueelle oli suunniteltu ABC-huoltoaseman rakentamista. Koekaivauksen tarkoituksena oli selvittää ulottuiko asuinpaikka rakennettavalle korttelialueelle.

Annilantien pohjoispuolella sijaitsevalla peltoalueella suoritettiin viikon pituinen koekaivaus 18.—22.11.2004. Kaivaustenjohtajana toimi FM K. Vuoristo ja tutkimusavustajana FM A. Lempiäinen. Löytöjen puhdistaminen ja yleiskartan puhtaaksi piirtäminen suoritettiin syksyllä 2004 ja kaivausraportti sekä löytöjen luetteloitiin tehtiin toukokuussa 2005. Kaivauslöydöt on luetteloitu Kansallismuseon kokoelmiin arkeologian osastolle KM-numerolle 34882. Koekaivausten kenttä- ja jälkitöiden kokonaiskustannusarvio oli 6100 € ja kustannuksista vastasi Mikkelin kaupunki.

## 2. ALUEEN SIJAINTI JA MAASTO

Tutkittu alue sijaitsee Lappeenrantaan vievästä tiestä (nro 15) noin 50 m itään Annilantien pohjoispuolelle jäävällä nurmi- ja peltoaukealla. Lännessä alue rajautuu Kyläkouluntien viereiseen kapeaan mäntyjä kasvavaan metsäkaistaleeseen. Kyläkouluntiestä n. 300 metriä koilliseen sijaitsee Moisionlampi ja Annilantien eteläpuolella n. 100 metrin päässä on Tuukkalan sairaala puistoalueineen.

Annilantien nurmi- ja peltoaukean keskivaiheilla oli nähtävissä selkeä terassimainen tasanne, joka noudatti 95 metrin korkeuskäyrää. Terassi laskee alueen kaakkoisosaan muodostaen siellä muuta maastoa kosteamman ja hiekkaisemman alueen, jossa kasvoi jonkin verran kosteikoissa viihtyvää kasvillisuutta, kuten kortetta ja kaislaa. Peltoalueen länsiosa oli tasattu nurmikoksi.

## 3. AIKAISEMMAT TUTKIMUKSET

Annilantien asuinpaikka löytyi vuonna 1992, jolloin Annilantien eteläpuolella sijainneelta työmaalta löytyi peltomultakasoista rautakauden tyyppin keramiikan paloja. Lisäksi ojanpenkassa näkyi kulttuurikerroksia, minkä vuoksi alueella suoritettiin Hannu Poutiaisen johtama kahden viikon pituinen pelastuskaivaus. Kaivausten yhteydessä Annilantieltä löytyi jonkin verran rautakautiseen asuinpaikkaan viittaavia esineitä ja rakenteita, mutta tästä huolimatta asuinpaikan todettiin olevan suurelta osin tuhoutunut kyntämisen ja modernien kaivantojen vuoksi. Pelastuskaivausten yhteydessä ei tutkittu Annilantien pohjoispuolella sijaitsevaa peltoaluetta.

## 4. VUODEN 2004 KOEKAIVAUKSET

Viikon pituisen koekaivauksen tarkoituksena oli selvittää ulottuiko Annilantien rautakautinen asuinpaikka tien pohjoispuolella sijaitsevalla peltoalueella. Pellolle tehtiin yhteensä 48 kpl ½ x ½ metrin suuruisia koekuoppia, jotka sijaitsivat 10 metrin välein useammalla eri linjalla. Ensimmäinen koekuopparivi vedettiin itä—länsisuuntaisessa linjassa Annilantien viereen vastapäätä vuonna 1992 kaivettua aluetta. Peltoalueen keskivaiheilla näkyneelle terassitasanteelle vedettiin koko pellon poikki kulkeva pohjois—

eteläsuuntainen linja ja sen itäpuolelle 20 metrin päähän tehtiin toinen saman suuntainen linjaus alueen pohjoisosaan. Terassimaiselta tasanteelta vedettiin myös itä—länsisuuntainen koekuopparivi, joka kulki pellon länsiosasta alueen keskelle. Näiden linjojen lisäksi tehtiin myös koillis—lounais- ja kaako—luodesuuntaiset terassitasannetta halkaisevat linjaukset. Myös koillisosaan, aivan pellonreunaan, tehtiin koekuoppia koillis—lounaissuunnassa. Peltoalueen kaakkoisosaan ei koekuoppia tehty, koska se sijaitti muuta aluetta alempana ja oli erittäin kosteaa.

Ainoastaan kahdeksasta koekuopasta paljastui peltomullan alta sekoittunutta maannosta tai likamaata. Muista kuopista tuli 30—40 cm paksun peltomullan alta puhdas hieno pohjahiekka vastaan. Sellaiset koekuopat, joista on joko löytöjä tai poikkeavia maannoksia, on merkitty yleiskarttaan.

Koekuopista 2 ja 4 tuli koko alueen ainoat esinelöydöt. Kuopasta 2 löytyi pieni pala palanutta savea ja koekuopasta 4 pieni rautakauden tyyppin keramiikan palanen sekä punasavikeramiikan reunapala. Löydöt tulivat peltomullasta, jonka alla ei havaittu merkkejä rakenteista tai kulttuurikerroksista. Varsinaisia rakenteita tai likamaita näyttäisi olleen vain koekuopissa 6 ja 33, joista ensimmäisenä mainitusta tuli 45 cm paksun peltomullan alta vastaan n. 10 cm paksu vaalean ja tummanruskean hiekan sekainen kerros. Tämän alla oli koekuopan lounaiskulmassa 17 cm paksu tummanruskea hiekkakerros, jonka alta tuli ohut puusilppukerros. Maatuneen puun alla oli puhdas pohjahiekka. Kyseessä oli todennäköisesti melko nuori paalunsija. Koekuopassa 33 oli peltomullan alla 8—10 cm paksu hiilensekainen tummanharmaa multakerros, jonka alta tuli 10 cm paksu mullan, hiilen ja puusilpun sekainen likamaakerros. Likamaan alta paljastui puhdas pohjahiekka.

Koekuopissa 16, 21 ja 35 oli viljelykerroksen alla peltomullan ja hiilen sekaiset sekoittuneet kerrokset, joiden paksuus oli kuopissa 21 ja 35 20—25 cm ja kuopassa 16 5 cm. Koekuopat 3, 29 ja 36 osuivat sekoittuneeseen saven ja hiekan sekaiseen multa. Kuoppien sekoittunut maannos oli löyhää ja vaikutti melko tuoreelta. Kysymyksessä näyttäisi olevan Annilantien eteläpuolelta alkava putkikaivanto, sillä koekuopat osuvat samalle hieman pohjoiskoillisuuntaiselle linjalle.

## 5. YHTEENVETO

Annilantien pohjoispuolen peltoalueella tehtiin lähes 50 koekuoppaa, joista yhdessäkään ei osuttu rautakautteen viittaavaan rakenteeseen tai kulttuurikerrokseen. Alueella tehtiin havaintoja ainoastaan muutamasta modernista kaivannosta ja joistakin sekoittuneista peltomullan alaisista kerroksista. Löydöt tutkitulla korttelialueella olivat erittäin vähäisiä (3 kpl) ja ne tulivat kahdesta koekuopasta Annilantien vierestä. Näistä yksi saviastianpala on rautakauden tyyppin keramiikkaa ja se voitaneen liittää Annilantien eteläpuolen tuhoutuneeseen asuinpaikkaan.

Tutkimusten tuloksena voidaan sanoa, ettei alueella ole merkkejä esihistoriallisesta muinaisjäännöksestä. Annilantien rautakautinen asuinpaikka näyttäisi sijainneen hieman etelämpänä vuoden 1992

tutkimusalueen paikkeilla ja mahdollisesti Annilantien alla. Tämän perusteella korttelialueelle 33 suunnitellulle ABC-huoltoaseman rakentamiselle ei näyttäisi olevan estettä.

Helsingissä 26.5.2005



---

K. Vuoristo, FM

## MUSTAVALKONEGATIIVI- JA DIALUETTELO

### **Mustavalkonegatiivit**

<i>Negat.nro</i>	<i>Kuvaus</i>	<i>Suunta</i>	<i>Kuvaaja</i>	<i>Päiväys</i>
136109	Yleiskuva koekaivausalueesta.	Lounaasta	K. Vuoristo	19.10.2005
136110	Yleiskuva koekaivausalueesta.	Koillisesta	K. Vuoristo	19.10.2005

### **Diat**

<i>Dianro</i>	<i>Kuvaus</i>	<i>Suunta</i>	<i>Kuvaaja</i>	<i>Päiväys</i>
55681	Yleiskuva koekaivausalueesta.	Lounaasta	K. Vuoristo	19.10.2005
55682	Yleiskuva koekaivausalueesta.	Koillisesta	K. Vuoristo	19.10.2005



# Mikkeli Tuukkala Annilantie

K. Vuoristo 2004

Yleiskartta

Piirt. K. Vuoristo ja A. Lempiäinen









Digit. A. Lempiäinen

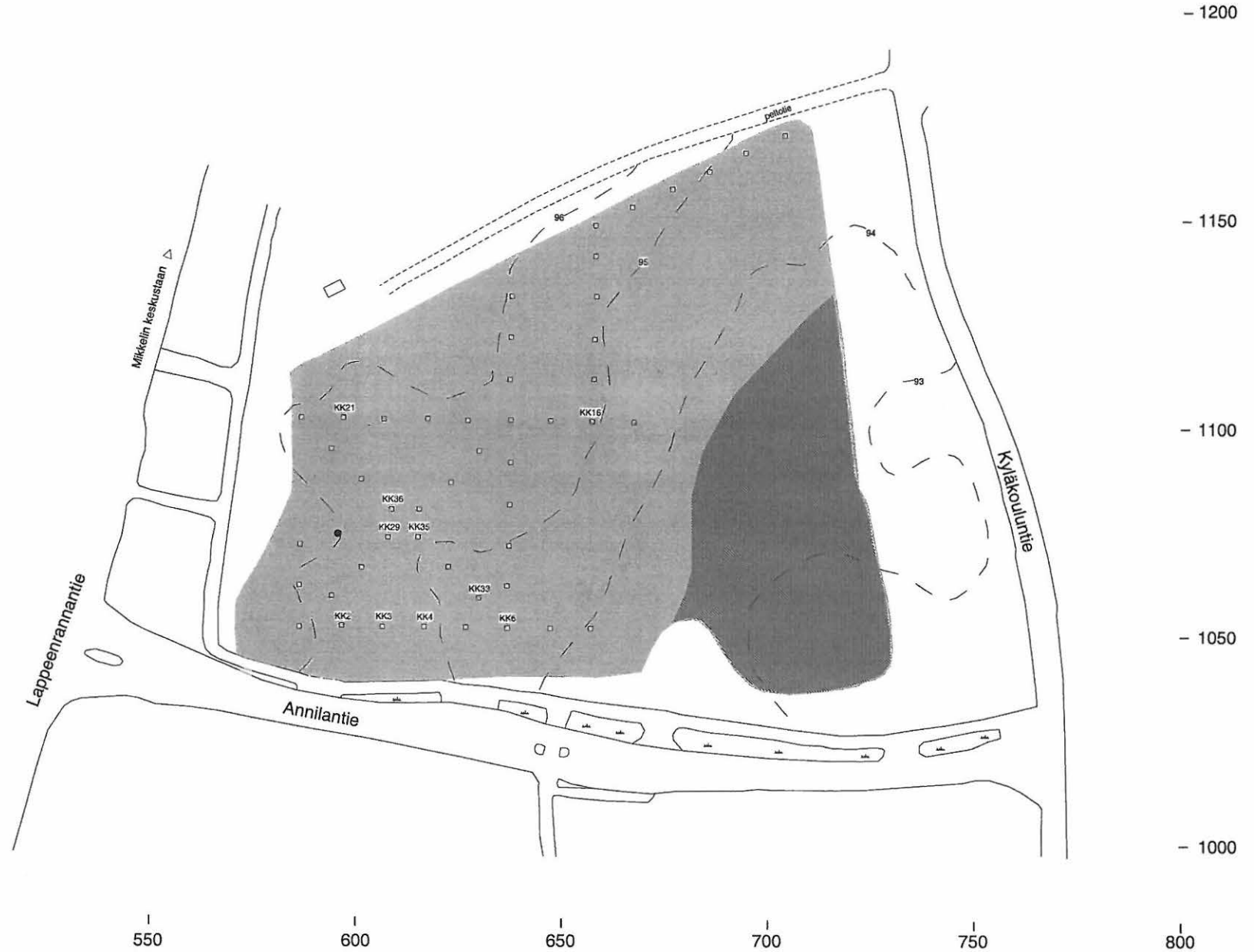
MK 1:1000

20 m



Nep

-  Tien reuna
-  Peltotien reuna
-  Koekuoppa
-  Korkeuskäyrä
-  Rakennus
-  Pelto
-  Kosteikko
-  Kaukolämpöputki





Negat.nro 136109  
Yleiskuva koekaivausalueesta. Lounaasta. Kuv. K. Vuoristo



Negat.nro 136110  
Yleiskuva koekaivausalueesta. Koillisesta. Kuv. K. Vuoristo