

Esikirt. foto 91/26.5.1988

MUSTASAARI ÖSTERSOLF LÄNGMOSEN JA BENTAS

Rautakautisen röykkiön ja tarkemmin ajoittamattoman  
hiekkakivilatomuksen kaivaus

Leena Engblom 1987

Mustasaari Östersolf Långmossen

Rautakautisen röykkiön kaivaus 3.-5.8.1987

Peruskartta I33I IO Vias (I98I) x=6983 I4, y= 534 54, z= n. I7

Rek. n:o II:II, maanomistaja Bernhard Paxal

Kaivauslöytö numeroitu KM 24I60, diar. 3I.3.I988. Diapositiivit numeroitu

I4676-I4678

Kaivauskertomukseen sisältyy kolme karttaa

Mustasaari Östersolf Bentas

Hiekkakivilatomuksen kaivaus 5.-7.8.1987

Peruskartta I33I IO Vias (I98I) x= 6982 53, y= 536 47, z= n. 25

Rek. n:o 3:30, maanomistaja John Berts

Kaivauskertomukseen sisältyy kolme karttaa

Mustasaari Östersolf Långmossen

Långmossenin kolme röykkiötä sijaitsevat n. 4 km kaakkoon Sulvan kirkosta Lång moss -nimisen puron länsipuolella olevan mäentöyrään laella (Hannu Kotivuori mainitsee vain kaksi röykkiötä täydennysinventointikertomuksessaan Mustasaaresta, kohde I9). Röykkiöt ovat matalapiirteisiä, kooltaan n. 4x5x0,5 m ja sammalen peittämiä. Alueella kasvaa haavikkoa. Röykkiöt sijaitsevat peräkkäin lounais-koillis -suunnassa ja niistä kaivettiin keskimäinen n:o I, joka oli kooltaan 5x4,5x0,5 m. Sen pokki vedettiin päälinja 500 pohjois-etelä -suunnassa, ja toinen poikkilinja 500 itä-länsi -suunnassa. Ensin kaivettiin idänpuoleinen puolikas, sitten lännenpuoleinen puolisko. Röykkiö oli koottu pelkistä kivistä, maatäytettä ei ollut. Röykkiötä reunusti muutama, noin puoli metriä halkaisijaltaan oleva reunakivi, jokunen samansuuruinen kivi oli myös röykkiön

SUL 19  
MJR 769 010019

MJR 769 010005  
SUL 5

sisällä; kookkaampien kivien välit oli täytetty pienemmillä, n. 30x30 cm:n suuruisilla kivillä. Näitä pieniä kiviä oli ladottu kahdeksi kerrokseksi. Röykkiön alla oli 2-3 cm:n kerros turpeensekaista maata, ja sen alta paljastui savi. Ainoa löytö oli pronssivartaan kappale. Röykkiön lounaispuolella olevaan kuoppaan tehtiin koepisto, josta paljastui ainoastaan turpeensekaista maata ja savi. Kaivauksen jälkeen röykkiö rekonstruoitiin ja paikalle jätettiin paalut 504/500, 508/500, 504/504 ja 500/504. Kiintopisteenä käytettiin röykkiön luoteispuolella olevaa kiveä, jonka korkeus 17,22 m ymp mitattiin Pekka Honkasen vuoden 1985 Lassmabergetin kaivauksen kiintopisteestä.

Mustasaari Östersolf Bentas

Koska samalla viikolla jäi aikaa, kaivettiin myös Östersolfin Bentasissa kivilatomus, joka sijaitsee 2 km Långmossenista itäkaakkoon. Kivilatomus sijaitsee kallionkielekkeellä keskellä metsää. Se oli koottu yhteen kerrokseen ladotuista punaisista hiekkakivilaa'oista, ja sen koko oli n. 4x2,5 m. Hiekkakivilaa'at oli koottu pelkälle kalliopohjalle. Yhden hiekkakiven molemmilla puolilla oli muutama n. 1 cm:n levyinen ja 1,5 cm:n syvyinen pyöreä painanne. Myöhemmissä tutkimuksissa ne havaittiin luonnonmuodostumiksi. Kaivauksen jälkeen latomus rekonstruoitiin. Kiintopisteenä käytetyn, latomuksen pohjoispuolella sijaitsevan kiven korkeus n. 25 m ymp arvioitiin peruskartan korkeuskäyrän mukaan.

- Kaivauksien järjestäjänä toimi Mustasaaren kansalaisopisto, ja kaivajina toimivat arkeologian kurssin osanottajat.

Helsingissä 31. maaliskuuta 1988



Leena Engblom

Mustasaari Östersolf Långmossen

Diapositiiviluettelo

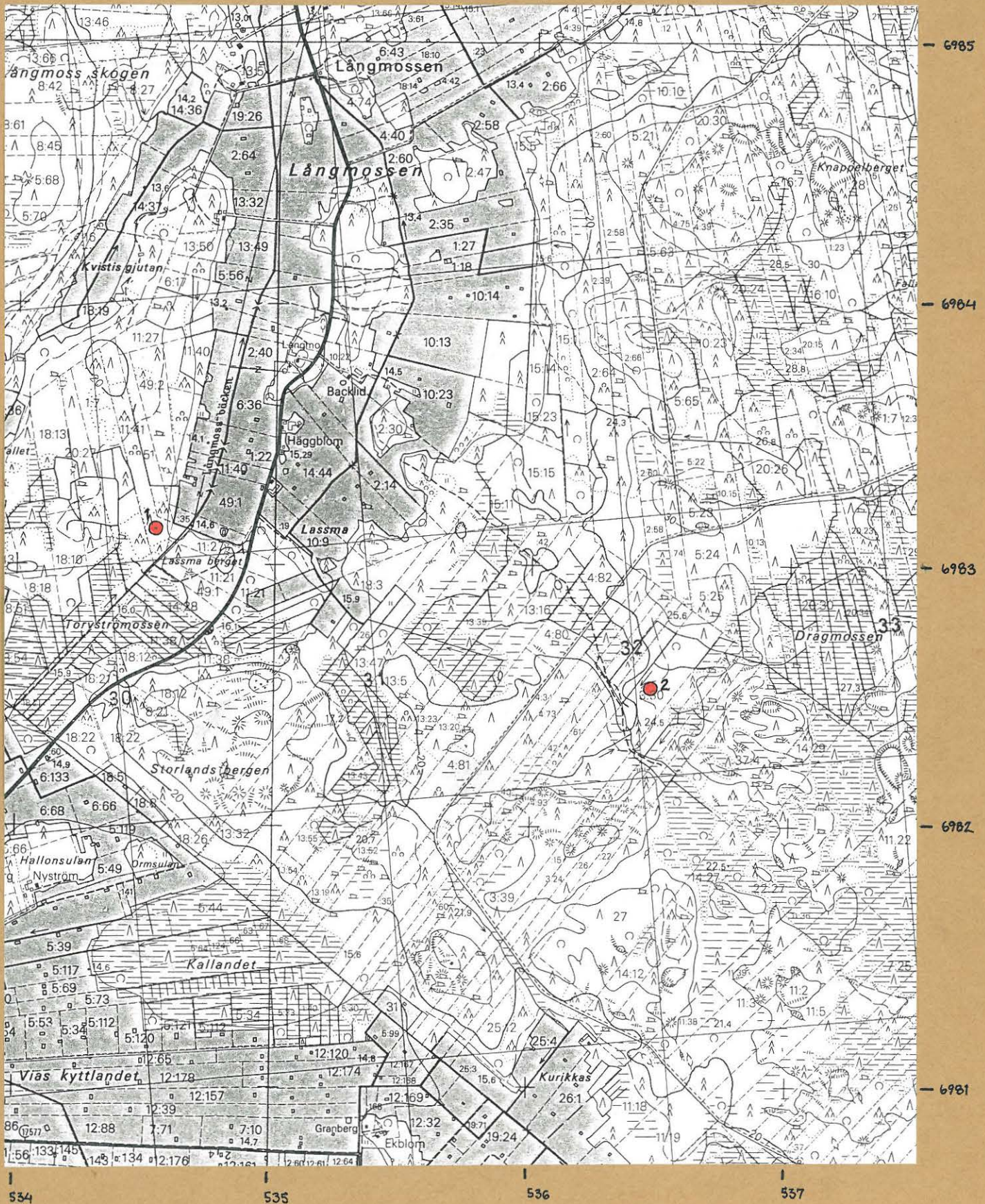
- I4676 Røykkiö I ennen kaivausta; kuva kaakosta
- I4677 Røykkiö I turpeen poiston jälkeen; kuva kaakosta
- I4678 Røykkiö I rekonstruoituna; kuva kaakosta

# MUSTASAARI ÖSTERSOLF LÅNGMOSSEN JA BENTAS Leena Engblom 1987

PERUSKARTTA 1331 10 VIAS 1981  
1:20 000

1 LÅNGMOSSEN: X = 6983 14, Y = 534 54, Z = 17

2 BENTAS: X = 6982 53, Y = 536 47, Z = 25









# MUSTASAARI ÖSTERSOLF LÅNGMOSSEN

Leena Engblom 1987

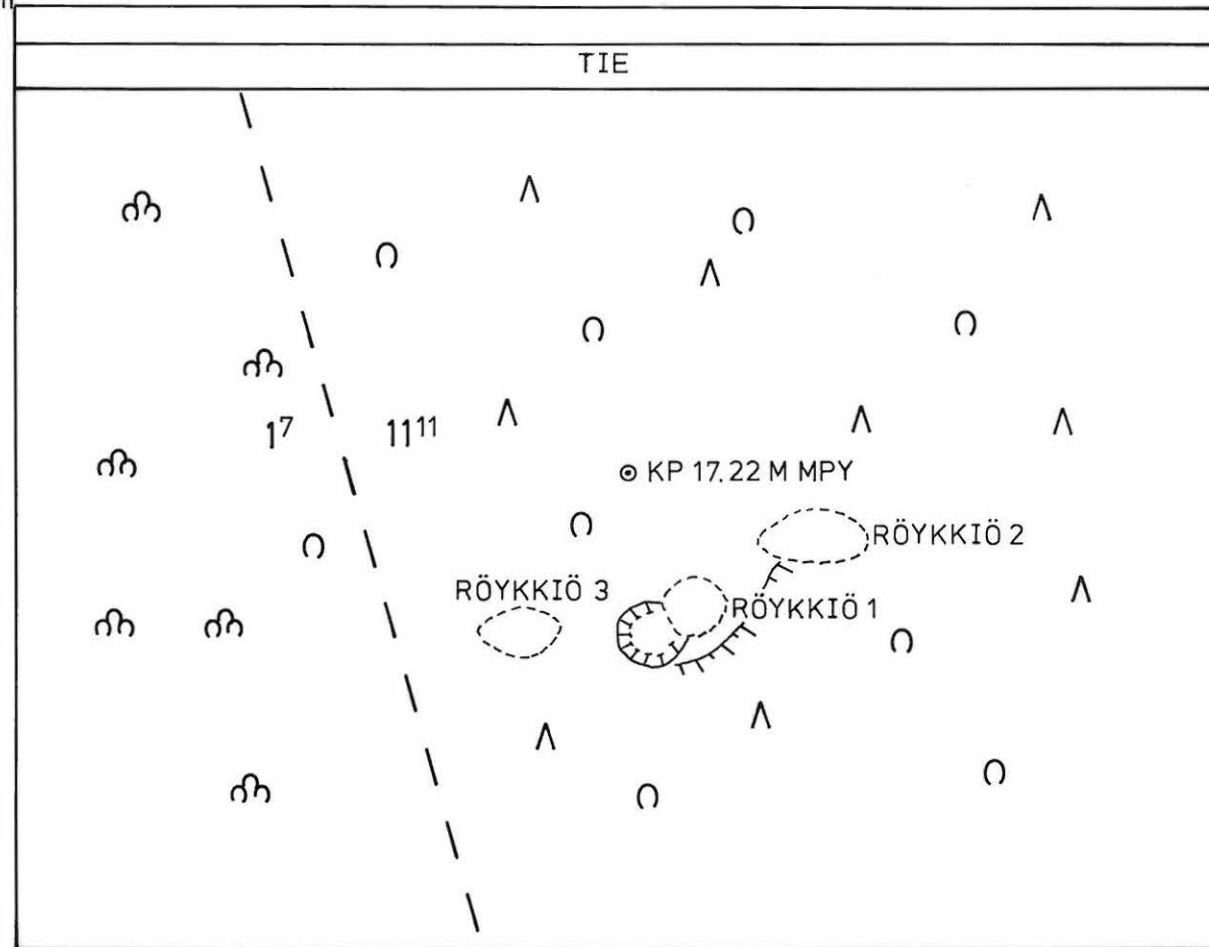
YLEISKARTTA

mk 1:500



-  kuoppa
-  kallion reuna
-  tontin raja
-  sekametsää
-  pensaikkoa

piirt. L. Engblom



# MUSTASAARI ÖSTERSOLF LÅNGMOSSEN

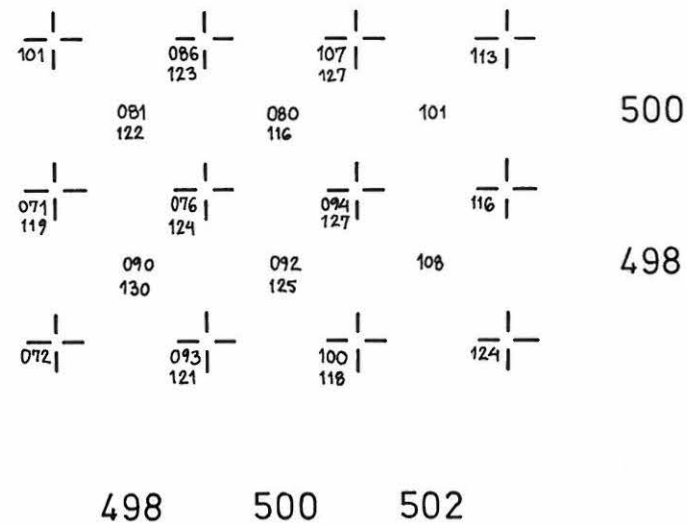
Leena Engblom 1987

PINTA- JA POHJAVAAITUSKARTTA

mk 1:100

kp 17.22 m mpy, lukema 176

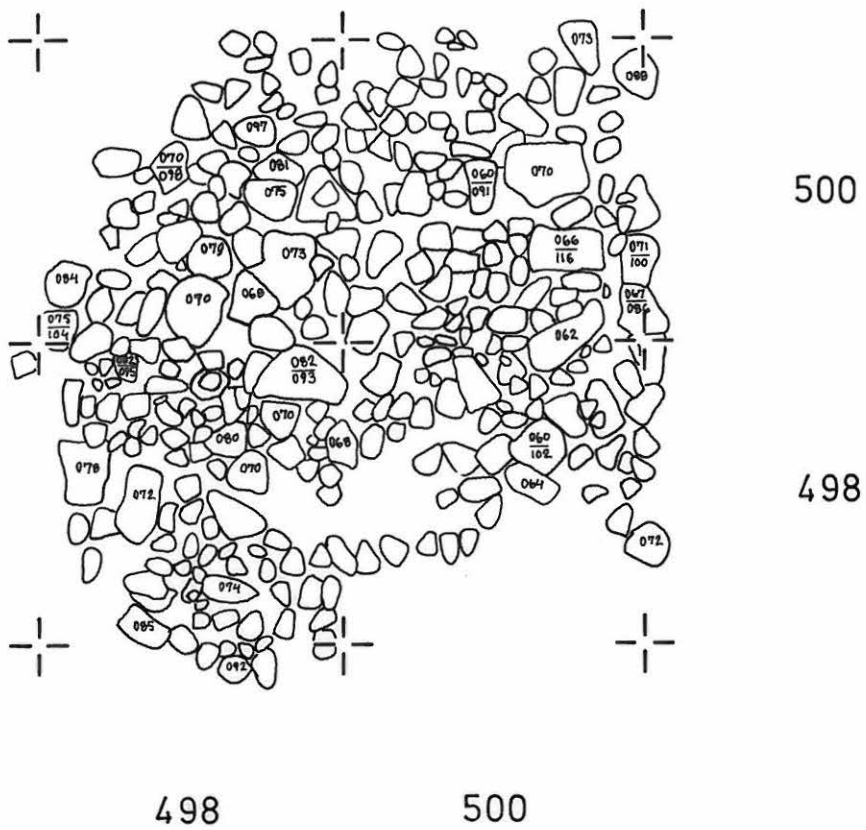
piirt. L. Engblom



# MUSTASAARI ÖSTERSOLF LÅNGMOSSEN

Leena Engblom 1987

RÖYKKIÖ 1, PINTATASO  
kp 17.22 m mpy, lukema 176  
mk 1:50  
piirt. L. Engblom





# MUSTASAARI ÖSTERSOLF BENTAS

Leena Engblom 1987

YLEISKARTTA

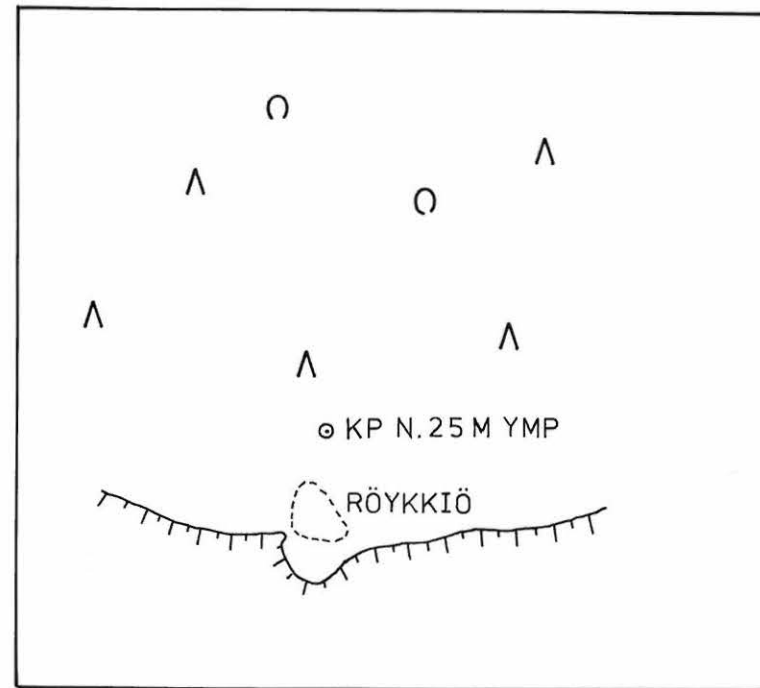
mk 1:500

0 20M

⌋⌋⌋ kallion reuna

ΛΟ sekametsää

piirt. L.Engblom



## MUSTASAARI ÖSTERSOLF BENTAS

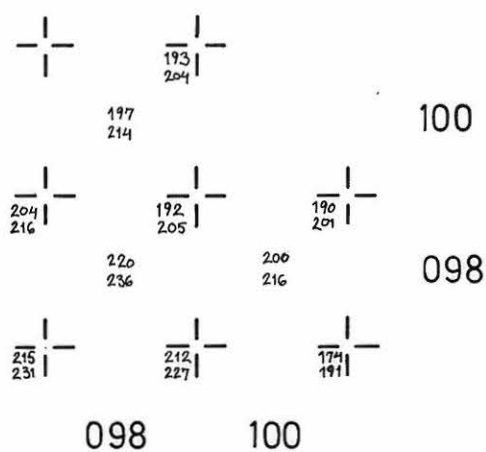
Leena Engblom 1987

PINTA - JA POHJAVAAITUSKARTTA

kp n. 25 m mpy, lukema 159

mk 1:50

piirt. L. Engblom



## MUSTASAARI ÖSTERSOLF BENTAS

Leena Engblom 1987

RÖYKKIÖN PINTATASO

kp n. 25 m mpy, lukema 159

mk 1:50

piirt. L. Engblom

