

Arkkid. n:o 100/30.5.2005

M

näl. yf. n. 15

## MUSTASAARI SULVA FINNMOSSBACKEN 2

Rautakautisen röykkiön kaivaus 1992

*Päivi Kontion muistiinpanojen pohjalta  
tiivistelmän tehnyt Mirja Miettinen.*

## MUSTASAARI SULVA FINNMOSSBACKEN 2

**Mj-tunnus 769 01 0016**

Rautakautisen röykkiön kaivaus  
Kaivauksenjohtaja HuK Päivi Kontio

Pk. 1331 10 VIAS  
Peruskoordinaatit: x = 6981 54, y = 538 58  
Yhtenäiskoordinaatit: 6992133/3233993 z:25

Kenttätyöaika: elokuu 1992  
Tutkittu alue: n. 49 m<sup>2</sup>  
Tutkimuskustannukset: Korsholms medborgarinstitut

Aiemmat tutkimukset: 1986 Hannu Kotivuori (inventointi)

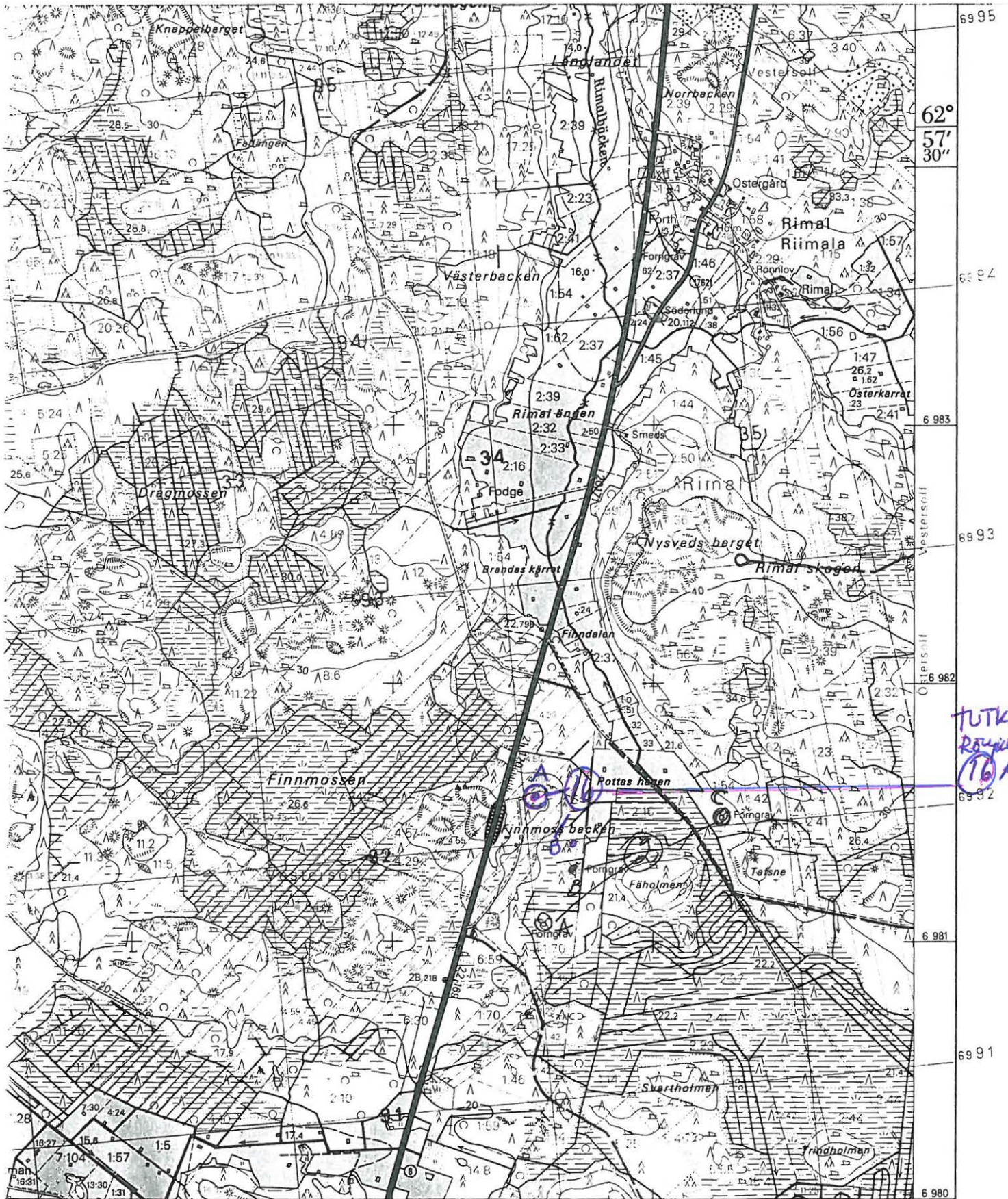
Löydöt: KM 27294 (diar. 12.10.1992)  
Mustavalkonegatiivit: 135812 - 135813  
Diapositiivit: 55608 - 55615

Finnmossbackenin, laakealakisen itäkoilliseen viettävän, sekametsää kasvavan mäenrinteen, laitamilta on paikallistettu kaksi röykkiöryhmää n. 200 m päässä toisistaan. Vuoden 1992 tutkimusten kohteena oli kivisessä itärinteessä A-ryhmän laajin röykkiö (16 A), jonka alapuolella on laakea terassi korkeudella n. 28 m mpy. Röykkiön keskusosaa on kaiveltu useaan otteeseen ja sen yli on ajettu metsätyökoneella. Röykkiö on kooltaan n. 7,5 x 9 m ja rikkoutuneena korkeudeltaan n. 30 cm. Ennen tutkimuksia osittain näkyvissä oli yksinkertainen reunakiveys, jonka ulkopuolelle oli viskelty röykkiötä peittäneitä punaisia hiekkakivilaakoja sekä pienempiä kiviä röykkiön keskustasta.

Kaivauksissa havaittiin, että röykkiö oli koottu pelkästään kivistä maapohjalle. Täyte kivien koko vaihteli suuresti. Pikkukiviä oli ympäri röykkiötä isompien välissä ja päällä. Röykkiön keskiosassa oli isohko maakivi, jonka vierestä löytyi muutama murunen (<1g) palanutta luuta punertavasta hiekkalaikusta sekä pari kvartssia, joiden kuuluminen röykkiöön oli epävarmaa. Vaikutti siltä, että röykkiön alin osa ja pohja oli koskematon.

Kaivausten aikana ei reunakehää liikuteltu eikä maata avattu röykkiön ulkopuolelta. Röykkiö entisöitiin ja katettiin punaisilla laakakivillä.

Mustasaari (Korsholm), Solf, Finnmossen - røykkiö 16 A  
peruskartta 1331 10 VIAS (1:20 000)



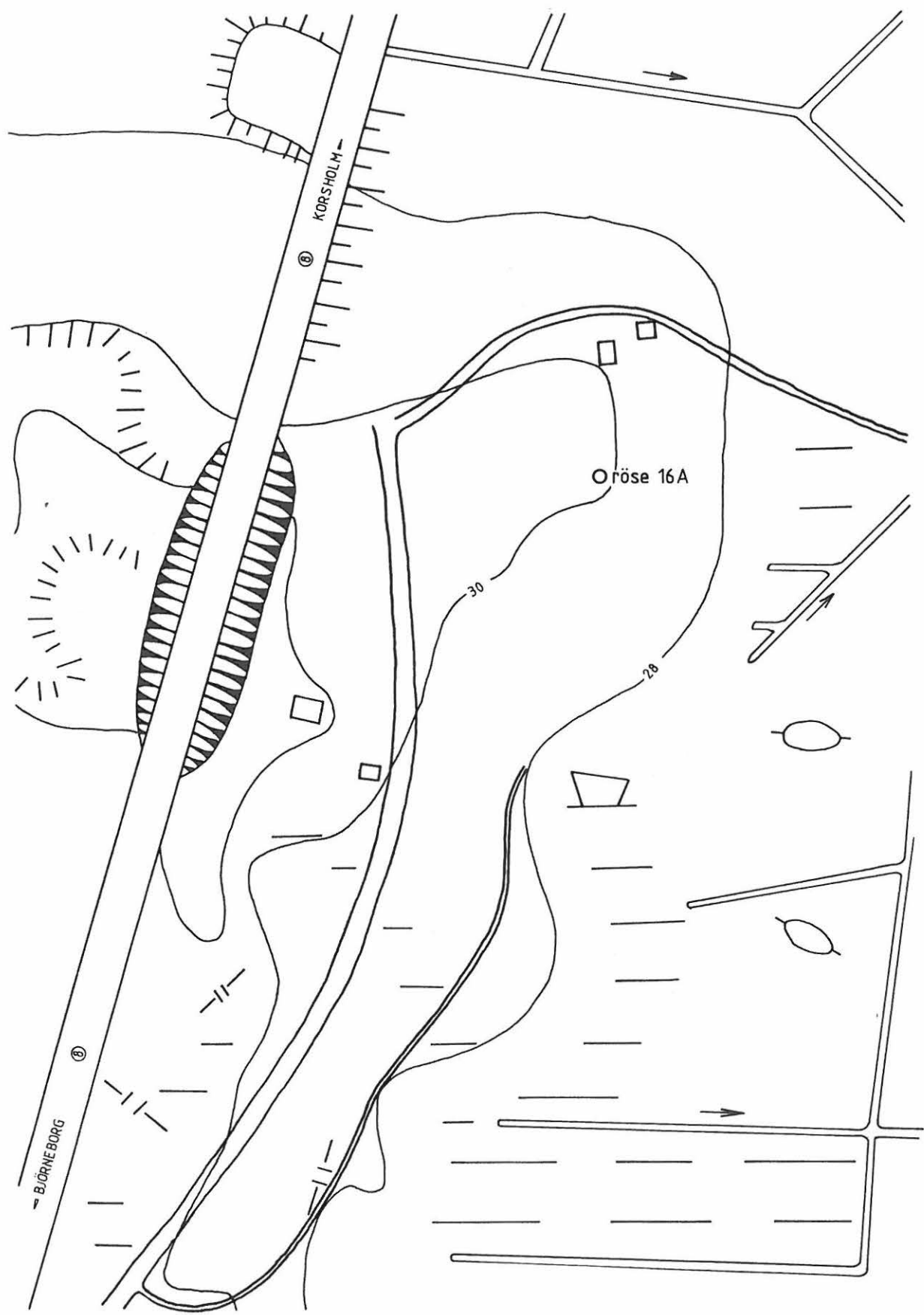
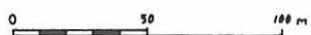
TUTKINTA  
RÖYKKIÖ  
16A

TI MALAX 1537 Östersolf Nak = -11° Porih Björneborg 21° 45' 33" 00" MUSTASAARI KORSHOLM 1539 Östersolf Vestersolf Helineva Storhelne 1540

32 32 32 33 32 34 32 35  
 Täydennyskarttoitus 1:10 000 1978, ilmakuvaus 1977  
 Komplettering 1:10 000 1978, flygfotografering 1978  
 Täydennyskarttoitus 1:10 000 v. 1986  
 Osa muutoksista on painettu violetilla  
 Kompletterande kartläggning 1:10 000 År 1986  
 Om Er de av förändringarna har tryckts med violet:  
 MAANMITTAUSHALLITUKSEN KARTTAPAINO, HELSINKI 1981  
 LANTMÄTERISTYRELSENS KARTTRYCKERI, HELSINGFORS  
 PAALLEPAINATUS 1988  
 FATRYCK 1988

KORSHOLM SOLF FINNMOSSEN  
PÄIVI KONTIO 1992

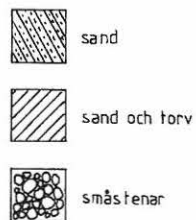
ÖVERSIKTSKARTA 1: 2000  
Efter grundkarta 1331 10 VIAS 81  
Ritn. Päivi Kontio



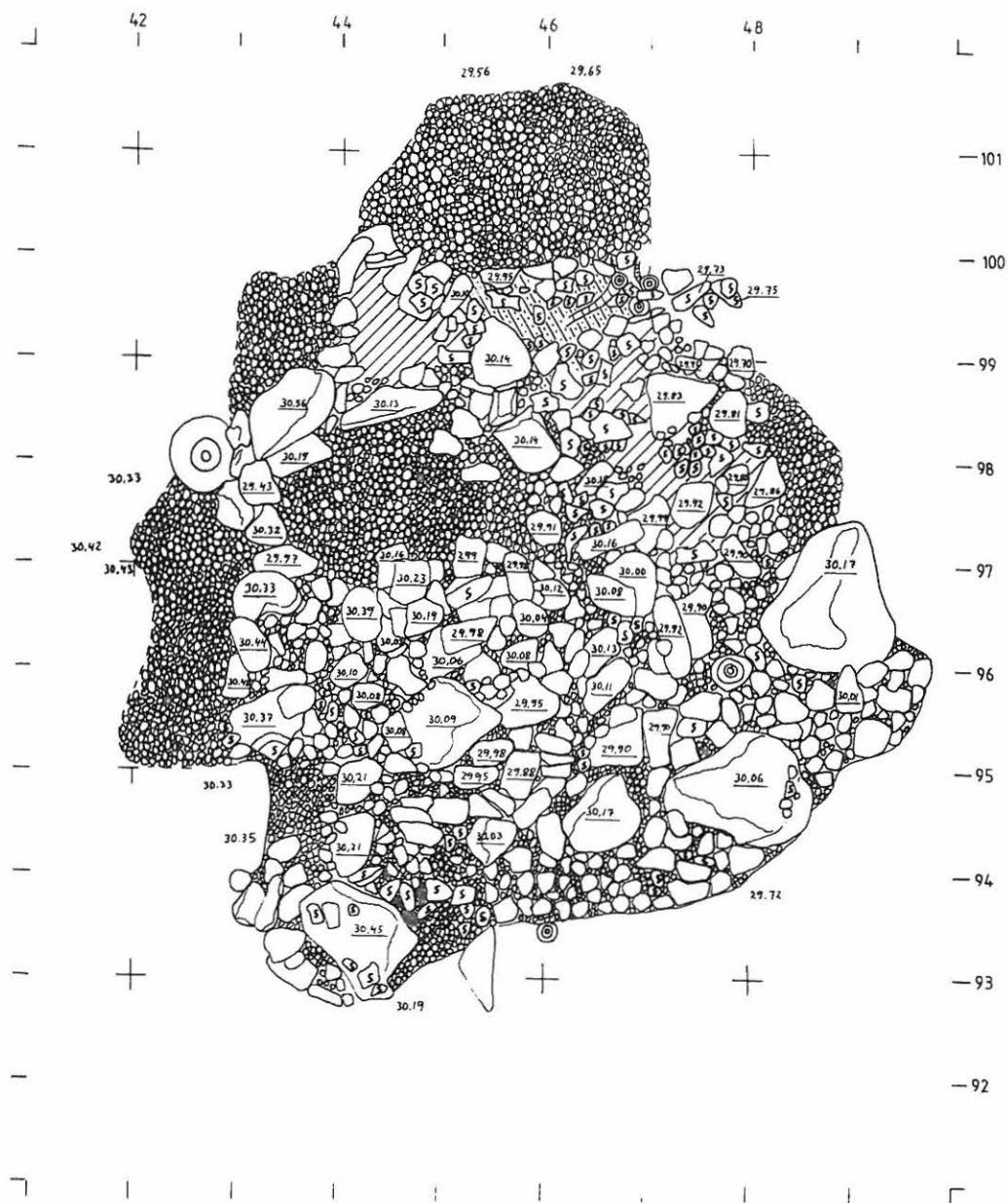
KORSHOLM  
SOLF FINNMOSSEN  
RÖSE 16 A  
PÄIVI KONTIO 1992

Planritning, Dn 1  
(efter avtorvning)

~~skala 1:50~~  
ritn. P. Kontio



1m



2 ←

X 100 /  
Y = 50 +291

X 98 /  
Y = 50 +290

X 96 / Y 50  
+277

X 92 /  
Y = 50 +284

X 100 /  
Y 47 +274

216

+210



+267

+252

+244

X 100 /  
Y 44 +227

138

210

+227

+211

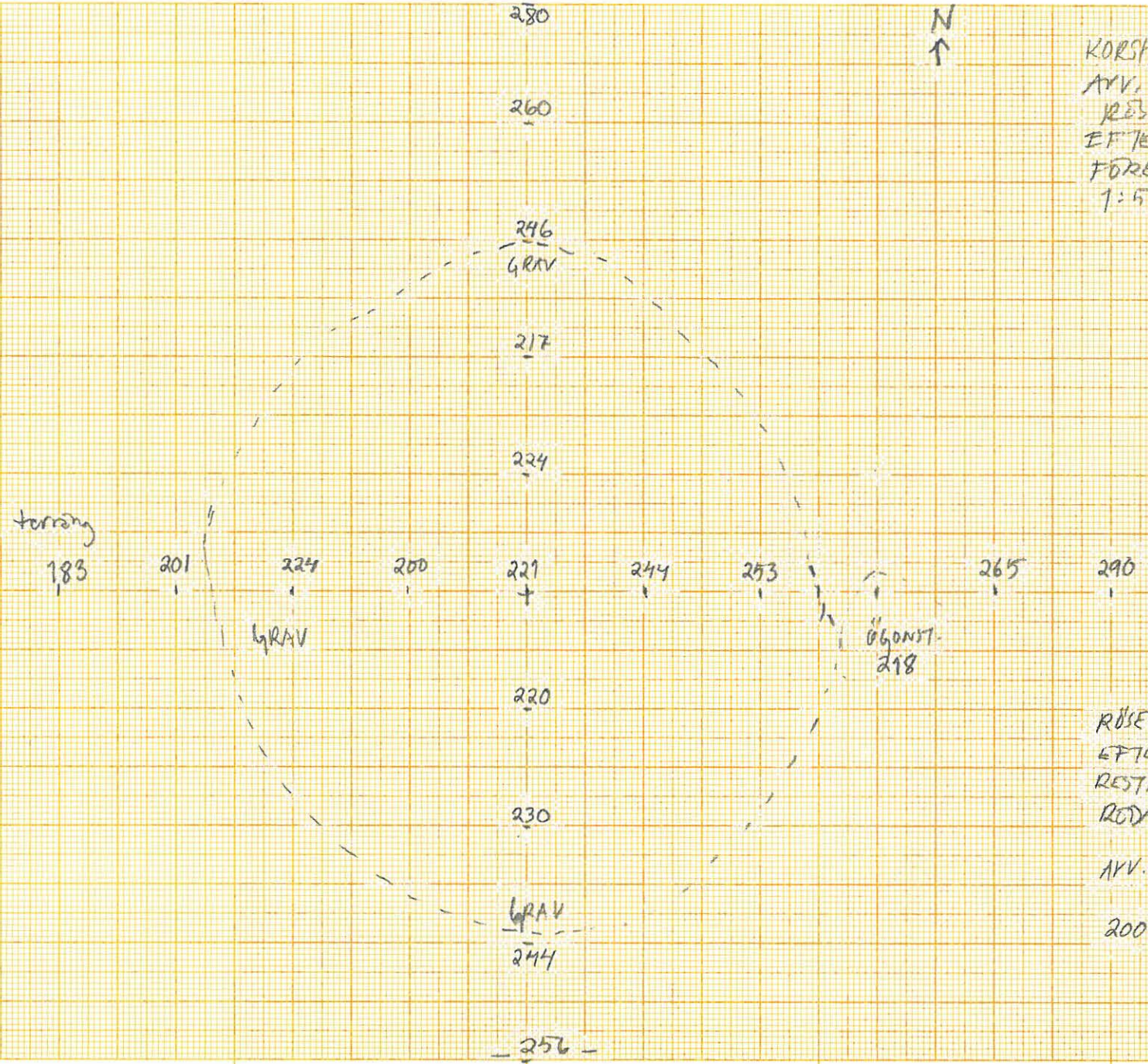
+233

+223

KORCINDLH 5017  
ROSE 16 A  
YTA  
3/8 1192  
PIKOKYIS  
FIX 135

X 100 /  
Y 42 +229

KORSHOLM 6/8/92  
AVV. ÖVER.  
RÖSE 16 A  
EFTER INLÄGGNING  
FÖRE RÖDA STENAR  
1:50



RÖSE 16 A  
EFTER DEN TOTALA  
RESTAURERINGEN MED  
RÖDA STENAR PÅ  
AVV. MITT I CENTR.  
200

NEDANFÖR ÖGONSTEN

N  
↑

KORSHOLM  
5/8/1992  
ROSE 16 A  
FIMMERIS

FÄRGNINGAR PÅ  
BOTEN  
1:50

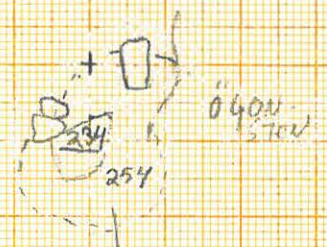
98 -

97 -

96 + 282 avv. +

95 -

45      46      47      48      49



x  
- 96

- 95

rödfärgad av  
rösten  
(bränd?)

- 94

ETT "RÖDFÄLT" I RUTAN 96/45  
C 96.50 - 97.10 / 45.00 - 30  
AVV. 275

44      45      46



## MUSTASAARI SULVA FINNMOSSBACKEN 2



F. 135812



F. 135813