

*Öndurst. lista 117 / 4. 12. 1978*

M Y N Ä M Ä K I   P Y H E E N S I L T A

Kivikautisen asuinpaikan kaivaus

Lea Väkeväinen 1978

## Sisälllys

	sivu
Johdanto	2
Kaivauspaikan esittely	3
Asuinpaikka-alueen sijainti ja topografia	4
Kaivaustekniikka	4
Kaivausalue I	5
Maalajit / kulttuurimaa	5
Kodanpohja?	6
Kaivausalue II	6
Maalajit / kulttuurimaa	6
Kiveykset I ja II	7
Kiveys I	7
Kiveys II	8
Löydöt ja löytötiheys	9
Yhteenveto	12
Luettelo kartoista ja kuvatauluista	13
Luettelo diapositiiveista	14
Kopio peruskartoista 1044 06 MYNÄMÄKI painettu 1968 HKI A4	15
Yleiskartta            1:500            A 2	16
Pintavaaituskartta 1:100            A 3	17
Pohjavaaituskartta 1:100            A 3	18
Tasokartta / alue I 1:25            A 1	19
Erikoiskartta            1:10            A 3	20
Tasokartat / alue II 1:25    A 3    A 1	21-23
Erikoiskartat            1:10            A 4	24-33
Kuvataulut	34-37

## Johdanto

Mynämäen Pyheensillassa nykyisin Kalevi Aron (ent. omist. Inga Knuutila) omistamalla tontilla sijaitsevalta kivikautiselta asuinpaikka-alueelta löydettiin ensimmäiset löydöt vuonna 1937 ( KM 10607 ). Vuonna 1938 paikalla suorittivat tutkimuksia J. Voionmaa ja C. F. Meinander, viime mainittu lisäksi vuosina 1959, 1961. Vuonna 1975 paikalla suorittivat maastotutkimuksia C. Carpelan, M. Nunez ja M. Perkko. Tuolloin lyötiin hiekkakuopan reunoille paalut, joiden avulla on pyritty kotrolloimaan hiekkakuopan laajentumista rauhoitetulla alueella.

Kesällä 1978 sain museoviraston esihistorian toimistosta määräyksen paikalla tapahtuneen jatkuvan soranoton takia suorittaa kaivauksen ja seuloa maakasoja, jotka olivat peräisin itse asuinpaikka-alueelta. Tultuani paikalle totesin, että vuoden 1975 Perkon merkitsemistä rajauspaaluista oli hiekkakuoppaa laajennettu sen pohjois-, itä- ja eteläreunalta. Kaivaukset suoritettiin ajalla 7.8.- 4.9.1978. Kaivauksenjohtajan ja kartanpiirtäjän palkat kustansi työvoimaministeriö - 13 900 mk - ja kahdeksan puolipäivätoimisen<sup>ja</sup> kaivausapulaisen<sup>ja</sup> Mynämeen Kotiseutuyhdistys.

Maakasojen seulomisen lisäksi alueella tutkittiin yhteensä 232 m<sup>2</sup>.

Helsingissä 17. marraskuuta 1978

*Lea Väkeväinen*

Lea Väkeväinen

## MYNÄMÄKI PYHEENSILTA

Kivikautisen asuinpaikka-alueen tutkimus 1978

Kylä: Pyheensilta

Maanomistaja: Kalevi Aro, RN:o 14:61

Peruskartta: 1044 06 MYNÄMÄKI, painettu 1968 Hki

Kaivausalueen koordinaatit: x = 3682

y = 5104

z = n. 32 m ymp.

Alueelta tulleet löydöt: KM 20264: 1-513

Aikaisemmat löydöt: KM 10607: 1-21, KM 10623: 1-34, KM 10839: 1-150, KM 10846: 1-73, KM 10903: 1-489, KM 10913: 1-24, KM 11087: 1-3, KM 11104: 1-2, KM 11121: 1-12, KM 11183: 1-2, KM 11191: 1-7, KM 11240: 1-5, KM 11259: 1-2, KM 11321: 4-9, KM 11364: 1-12, KM 11459: 1-4, KM 11458: 1-12, KM 11908: 1-3, KM 14618: 1-9, KM 14619: 1-3, KM 14775: 1-433, KM 15328: 1-719, KM 17591, KM 18436: 1-4. (kts. J. Voionmaan 1938 ja C. F. Meinanderin 1938, 1959 ja 1961 kaivauskertomukset, J. Mäntylän Mynämäen kiinteiden muinaisjäännösten inventointi 1959, M. Bergströmin kaivauskertomus Mynämäen Sillanpää 1974 ja Carpelan-Nunez-Perkko maastotarkastus 1975. Kirjallisuus C. E. Meinander; Pyheensilta stenåldersboplats. FM 1939.

Sivut 15 - 33 ovat kertomukseen liittyviä karttoja.

Sivut 34 - 37 ovat kuvatauluja, joissa valokuvat negatiiveista ff. 49293 - 49304

Diapositiivit n:ot 3316 - 3321

Luettelo kartoista, valokuvista ja diapositiiveista on kertomuksen lopussa s. 13 - 14.

Diar. 5.10.1978

#### Asuinpaikka-alueen sijainti ja topografia

Mynämäen Pyheensillan kivistä kivikautinen asuinpaikka-alue sijaitsee Mynämäen kirkolta n. 8 km luoteeseen, Raumalle vievän tien itäpuolella, Laajoen länsirannalla. Alue on havupuita kasvavaa kangasmaastoa ja maaperältään suureksi osaksi moreenia. Paikalla on suuri hiekkakuoppa ja suuri osa alueen pinta-alasta on kuorittu humuskerroksesta paljaaksi (kartat s. 15-16).

#### Kaivaustekniikka

Kaivaus aloitettiin paaluttamalla hiekkakuopan itäreunalle 34 metriä pitkä koillinen-lounas-suuntainen peruslinja 500. Peruslinjaan, sen länsipuolelle paalutettiin 2 x 2 metrin suuruisin ruudun tasokaivausalue. Alueen maanpinnasta oli kuorittu n. 20 cm maata pois, joten löydöt olivat näkyvissä. Edelleen peruslinjaan 500, sen itäpuolelle pinnastaan ehjälle alueelle koordinoitiin 6 kpl 1 x 1 metrin suuruisia koekuoppaa, joista tulleiden löytöjen perusteella alue laajennettiin tasokaivaukseksi. Mittaukset suoritettiin aina ruudun pohjoiskulmassa olleesta paalusta. Ruudut merkittiin parittaisilla numeroilla. Lähtöpisteenä oli peruslinjan paalu 100/500 (kartta s. 17).

Kaivausalueella käytettiin yhtä kiintopistettä, joka sijaitsi kaivausalueen eteläpuolella matalassa maakivessä. Sen lukema oli

171 ja korkeus merenpinnasta 33,41 m (kartat s. 16 - 17).

Korkeus kiintopisteelle tuotiin vanhan Rauman tien varrella sijaitsevasta TVL:n kiintopisteestä n:o 51010, jonka korkeus on 36,69 m ymp. (kartta s. 15).

Turvekerroksen lisäksi koekuopat kaivettiin lapiolla 40 - 50 cm:n syvyyteen. Tasokaivausalueella kaivamista jatkettiin turvekerroksen jälkeen lastoilla 10 cm:n kerroksina. Likamaaläikistä ja kiveyksestä riippuen tasoista piirrettiin kartat 1:25 (kartat s.19, 21 -23) ja erikoiskartat 1:10 (kartat s.20, 24 -33). Profiilikarttoja ei alueelta piirretty sen maanpinnan rikkonaisuuden takia.

#### Kaivausalue I

Kartat s. 19 - 20

Valokuvat 1, 2, 4 s. 34, 35

#### Maalajit / kulttuurimaa

Kaivausalue I sijaitsi peruslinja 500 länsipuolella ja se rajoittui etelässä ja pohjoisessa hiekkakuoppaan. Paikalta oli kuorittu maata pois n. 20 cm. Ruskeasta suhteellisen karkearakeisesta hiekasta erottui kulttuurimaaläikkiä ja irrallisia löytöjä. Suurin yhtenäinen kulttuurimaa-alue paljastui n. 25 cm:n syvyydestä ruuduista 92 - 98 / 470-474. Se oli n. 10 cm paksu ja väriltään voimakkaasti punertavan ruskea sekä sisälsi pieniä hiililäikkiä. Ruudusta 102 / 470 paljastui n. 30 cm:n syvyydestä 10 x 15 x 10 cm:n suuruinen punamultaläikkä (kartta s. 19). Alue kaivettiin 50 cm:n syvyyteen puhtaan hiekkaan saakka.

### Kodanpohja?

Kaivausalueen I keskiosasta, ruuduista 92 - 94 / 472 - 474 paljastui n. 35 cm:n syvyydestä ruskeasta hiekasta lähes pohjois-eteläsuuntainen n. 150 x 180 cm:n suuruinen likamaaläikkä, jonka pohjoispää on rikkoutunut soranotossa. Läikkää reunusti 6 pyöreää halkaisijaltaan n. 10 cm:n suuruista hiili-nokimaalaikkua, jotka sijaitsivat 35 - 120 cm:n etäisyydellä toisistaan. Likamaaläikän itäosassa oli muutama toisistaan erillään sijaitseva kivi, kooltaan n. 10 x 15 cm. Likamaakerroksen pohja ulottui n. 45 cm:n syvyyteen ja hiili- ja nokimaalaikkujen 45 - 50 cm:ä syvälle. Likamaasta löytyi ainoastaan 4 rapautunutta keramiikan palaa pl. 127 (KM 20264:58) (kartta s. 20, kuva 4, s. 35). Läikän ympäriltä n. 45 cm syvältä löytyi muutama kivilaji- ja kvartsi-iskos.

### Kaivausalue II

Kartat s. 21 - 33

Valokuvat 3, s. 35, dia 3321

### Maalajit / kulttuurimaa

Kaivausalue II sijaitsi välittömästi alueen I itäpuolella. N. 5 cm vahvan turpeen alta tuli näkyviin n. 5 cm:n paksuinen huuhtoutunut hiekkakerros, jonka alta paljastui karkearakeinen ruskea hiekka. Kaivausalueen länsi ja eteläosassa olleista ruuduista 100 - 108 / 476 - 484 tuli esiin suurin yhtenäinen 10 - 15 cm:n vahvuinen kulttuurikerros, joka sisälsi hiililäikkien lisäksi runsaasti irrallisia löytöjä. Kulttuurimaa oli väriltään punertavan ruskeaa. Alueen koillisosan ruuduista 106 - 108 / 488 - 490 paljastui myös 10 cm:n syvyydestä halkaisijaltaan n. 1 x 1,5 metrin suuruisia kulttuurimaaläikkiä. 35 - 40 cm:n syvyydessä tuli esiin puhdas hiekka (kartat s. 21 - 23, valokuva 3 s. 35).

## Kiveykset I ja II

Kaivausalueelta II paljastui kaksi rakenteeltaan samantapaista kivirakennelmaa (kartat s. 24 -33, valokuvat 5 - 9, s. 36 - 37, diat n:ot 3316 - 3320).

### Kiveys I

Kaivausalueen koillisosassa olleista ruuduista 106 - 108 / 490 - 492 tuli esiin n. 15 cm syvältä ehjän turvekerroksen ja huuhtoutuneen ja ruskean hiekan alta pyöreähkö n. 160 x 170 cm:n suuruinen lika-maaläikkä, jonka pohjoisosassa oli palaneita kiviä ja nokimaata (kartta s. 22). N. 30 cm:n syvyydessä läikkä laajeni n. 140 x 175 suuruiseksi kiveykseksi. Kivet olivat kooltaan 5 - 25 x 5 - 35 x 4 - 20 cm ja ne sijaitsivat vierä vieressä siten, että isoimmat oli asetettu reunoille. Kiveys oli kuopalla, sen keskusta oli n. 15 cm alempana reunoja. Kivet olivat voimakkaasti palaneita ja maa niiden välissä oli likaista ja nokista. Kiveyksen reunoilla oli n. 30 x 40 cm:n suuruisia hiililäikkiä, joissa oli näkyvissä puun syyt (kartat s. 24, valokuva 5 s. 36, dia n:o 3316). Reunakivien alta 20 - 40 cm:n levyiseltä alalta tuli näkyviin 2 - 7 cm:n vahvuinen hiili- ja nokimaakerros (kartta s. 25, valokuva 6 s. 36, dia n:ot 3317 - 18, 3320). Sen alta paljastui n. 5 cm paksu punaiseksi palanut hiekkakerros, josta löytyi kivilaji-iskos (KM 20264: 353) pl 280, (kartta s. 26, dia n:o 3319). Kuoppa kapeni pohjaa kohden. N. 40 cm:n syvyydestä likamaasta löytyi palamaton luu pl. 297 ja kuopan reunoilta n. 55 cm syvältä löytyi rapautunutta keramiikkaa 9 kpl (KM 20264: 353 - 354) pl. 304. Kuopan pohjalta, joka ulottui n. 60 cm syvälle löytyi kampaleimapainantein koristeltu keramiikanpala (KM 20264 :355) pl. 315 sekä kvartsi-iskos (KM 20264: 356) pl. 314. <sup>Kartta</sup> (~~KM~~ s. 27).



## Kiveys II

Kiveys II sijaitsi kaivausalueen eteläpäässä ruuduissa 106 - 108 / 480 - 482. Se tuli näkyviin 10 - 15 cm:n syvyydestä kulttuurimaan ympäröimänä n. 120 x 150 cm:n suuruisena likamaaläikkänä, jossa oli näkyvissä muutama kivi (kartta s. 21). N. 20 cm syvältä likamaan alta tuli esiin n. 145 x 150 cm:n suuruinen kiveys. Kivet olivat kooltaan 5 - 25 x 5 - 35 x 5 - 25 cm ja ne oli asetettu kuten kiveys I:ssäkin vierä viereen siten, että suurimmat olivat reunoilla. Kiveyksen keskusta oli kuopalla, n. 10 cm reunoja alempana. Kivet olivat palaneita ja maa niiden välissä oli likaisen harmaata. Koilliskulmassa oli näkyvissä n. 20 x 20 cm:n suuruinen nokimaaläikkä (kartta s. 28, valokuva 7 s. 37). Ensimmäisen kivikerroksen alta tuli näkyviin kiveyksen pohjoisosasta toinen kivikerros n. 60 x 70 cm:n suuruiselta alalta. Kivien poiston jälkeen oli selvästi havaittavissa, että maahan oli kaivettu huomattavasti jyrkkäseinäisempi kuoppa kuin kiveys I:ssä (kartta s. 33). Kuopan reunoilta ja osittain sen keskustassa sijaitsevien kivien alta tuli näkyviin 2 - 5 cm:n vahvuinen hiili-nokimaakerros. Joissakin hiilissä oli puun syyt näkyvissä (kartta s. 29, valokuva 8 s. 27). Hiili- ja nokikerroksen alta 30 - 35 cm syvältä maanpinnasta tuli esiin ruskean hiekan ja hiesun reunustama 45 - 75 x 120 cm:n suuruinen koillinen-lounas-suuntainen likamaaläikkä, josta löytyi palamattomia luita pl. 301 - 308 ja 4 kpl rapautunutta keramiikkaa (KM 20264: 339) pl. 307. Paitsi likamaasta sen ulkopuolelta löytyi myös palamattomia luita pl. 300 - 308 (kartta s. 30, valokuva 9 s. 37). Likamaaläikkä kapeni pohjaa kohti ja ulottui n. 60 cm:n syvyyteen saveen saakka. Keskellä kuopan pohjaa oli vierekkäin soran sekaisessa savessa, joka oli hieman likaista ja tahmeaa, viisi palamattonta nikamaluuta ja muutama nivelluu (pl. 318 - 325) ja kolme rapautunutta keramiikan palaa (KM 20264: 341) pl. 318 - 319 (kartat 31 - 32). Melkein keskellä kuoppaa sijaitsi n. 25 x 25 x 35 cm:n suuruinen silmäkivi, jonka pohja ulottui n. 65 cm syvälle.

## Löydöt ja löytötiheys

Irrallisia löytöjä kertyi seuraavasti:

Kaivausalueet I ja II

Saviastianpaloja 532 kpl

Kivilajiesineitä

poikkiteräisiä talttoja 1

kourutalttoja 1

kynsitalttoja 1

taltan kappaleita 2

nuolenkärkiä 1

nuolenkärjen katkelmia 7

siimanpainon katkelmia 1

siimanpainon teelmiä 3

hiottujen esineiden siruja 2

hioinkiviä ja sen kappaleita 18

ytimiä 1

kaapimia 1

iskoksia 862

Kvartsi

kaapimia 34

höyliä 1

talttoja 1

iskoksia 944

palaneita luita	258 kpl
palamattomia luita	43

Seulotuista kasoista tulleet löydöt:

Saviastianpaloja	212
------------------	-----

Kivilajiesineitä

kirveenkappaleita	1
poikkiteräisiä talttoja	4
kourutalttoja	1
taltan kappaleita	6
siimanpainoja	1
siimanpainon katkelmia	1
siimanpainonteelmiä	5
nuolenkärkiä	3
nuolenkärjen kappaleita	9
hioinkiviä ja niiden kappaleita	4
hiottujen esineiden siruja	1
kaapimia	3
iskoksia	875

Kvartsi

kaapimia	23
iskoksia	948
palaneita luita	3
hiiltyneitä pähkinänkuoren palasia	1

Kaivausalueella I löydöt olivat jakaantuneet tasaisesti koko kaivausalueelle. Ne tulivat suurimmaksi osaksi kolmannelta tasosta - parhaimmillaan vain 26 kpl / m<sup>2</sup>. Viides taso oli lähes löydötön. Kaivausalueelta II löytöjä tuli huomattavasti enemmän kuin alueelta I. Löydöt olivat keskittyneet pääasiassa kaivausalueen eteläosan ruutuihin 100 - 106 / 478 - 484. Löytötiheys oli suurimmillaan 10 - 20 cm:n syvyydessä - parhaimmillaan 125 kpl / m<sup>2</sup>. Alimmat löydöt tulivat 30 - 40 cm:n syvyydestä. Tultaessa kaivausalueen koillisosan ruutuihin 106 - 108 / 486 - 492 löydökset vähenivät huomattavasti. Ruuduista 106 - 108 / 484 - 488 löytyi 30 - 40 cm:n syvyydestä suhteellisen puhtaasta hiekasta palamattomia luita (kartta s. 23, dia n:o 3321).

Tärkeän löytöryhmän muodostavat saviastianpalat. 532 palasta (tasokaivausalueelta) on vain 31:ssä palassa jäljellä koristelua. Reunapaloja on 19 kpl. Astioiden reuna on ollut päältä suora, pyöristetty tai astian sisäosaan päin kalteva, koristelematon tai koristeltu. Astian seinämät ovat olleet suorat tai profiloidut. Ulkopinta on koristeltu kampaleimapainantein, vedetyin viivoin tai korsipainantein. Saven sekoitteena on käytetty hienorakeisen hiekan ohella murskattua kiillettä ja luuta. Väri vaihtelee kellertävän ruskeasta harmaaseen. Astian seinämän muodon sekä koristelun perusteella keramiikka edustaa Pyheensillan vaihetta.

### Yhteenveto

Alueella tutkittiin yhteensä 232 m<sup>2</sup>, josta koekuopin 42 m<sup>2</sup>. Lisäksi seulottiin viisi isohkoa maakasaa (kartta s. 16). Kasa 1:n pohjoisosa on löydötön, samoin kasa 6. Tutkitun alueen alimmaksi löytörajaksi mitattiin 31,97 m ymp. Yhtenäistä kulttuurikerrosta ei alueella ollut todettavissa. Löytöjen levintä noudatti kaivausalueella II melko tarkasti kulttuurimaan rajoja.

Hiekkakuopan reunoille kaivettiin 42 kpl 1 x 1 metrin suuruista koekuoppaa n:ot 1 - 42 (kartta s. 16). Kaivausalueen II etelä- ja koillispuolella olleista kuopista 3, 6 - 10 ja 12 löytyi saviastianpalasia kivilaji- ja kvartsi-iskoksia (KM 20264: 395-407). Hiekkakuopan luoteispuolella olleista koekuopista 15 ja 16 sekä hiekkakuopan eteläpuoleisen päädyn länsireunalla olleista kuopista 22, 23, 25 ja 38 löytyi kustakin kuopasta alle viisi löytöä, kaikki kivilaji tai kvartsi-iskoksia (KM 20264: 408 - 414). Mentäessä kaivausalueen II eteläpuolelle (koekuopat 1 - 2) maa muuttui saviseksi (kartta s. 16). Hiekkakuopan pohjoisreunaa ei ajan puutteen takia ehditty tutkia. Kaivausalueelta II löytyneet kiveykset ja koekuopista tulleet löydöt antavat aiheen jatkotutkimuksiin ainakin kaivausalueiden I ja II itä- ja koillispuolella.

## Luettelo kartoista ja kuvatauluista

Kartat: s. 15	Kopio peruskartasta 1044 06 MYNÄMÄKI painettu 1968 Helsinki		
s. 16	Yleiskartta 1:500 A 2 laadittu M. Perkon v. 1975 kartan pohjalta 1:500		
s. 17	Pintavaaituskartta	1:100	A 3
s. 18	Pohjavaaituskartta	1:100	A 3
s. 19	Tasokartta	1:25	A 1
s. 20	Erikoiskartta	1:10	A 3
s. 21-23	Tasokartat	1:25	A 3 A 1
s. 24-33	Erikoiskartat	1:10	A 4

## Kuvataulut

s. 34	Kuva 1, kaivausalue I (neg. 49293)
s. 34	Kuva 2, kaivausalue I (neg. 49294)
s. 35	Kuva 3, kaivausalue II, kiveys II (neg. 49295-7)
s. 35	Kuva 4, likamaaläikkä ruuduissa 92-94/472-474 (neg. 49298-9)
s. 36	Kuva 5, kiveys I (neg. 49300)
s. 36	Kuva 6, kiveys I, kivikerroksen alta paljastunut hiili-nokimaa (neg. 49301)
s. 37	Kuva 7, kiveys II (neg. 49302)
s. 37	Kuva 8, kiveys II, kivikerroksen alta paljastunut hiili-nokimaa (neg. 4903)
s. 37	Kuva 9, kiveys II kuopan pohja (neg. 49304).

## Luettelo diapositiiveista

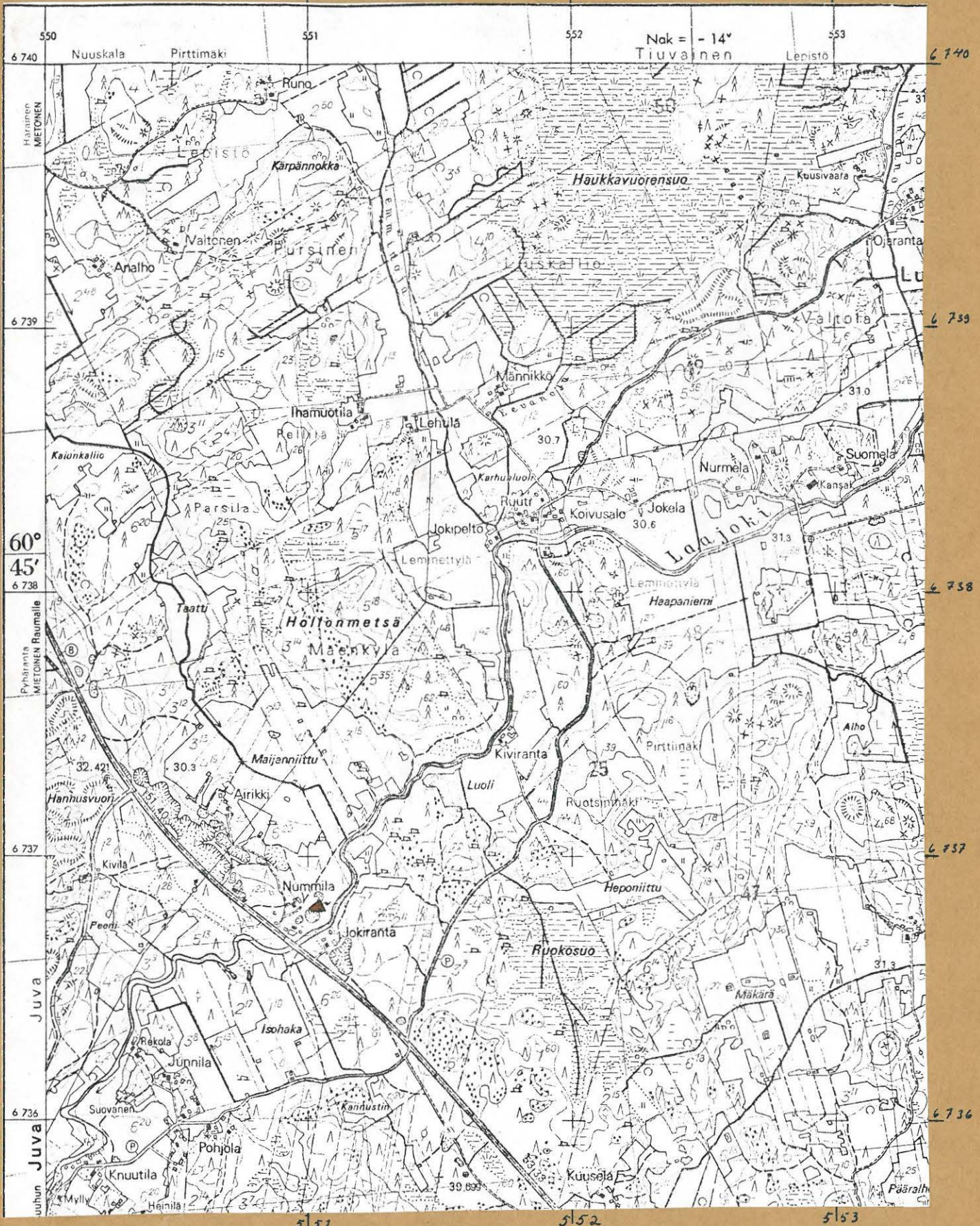
- dia n:o 3316 Kaivausalueella ollut kiveys I, valok. idästä länteen
- dia n:o 3317 Kiveys I, ensimmäisen kivikerroksen alta paljastunut hiili-nokimaakerros ja kiveyksen pohjoisreunalta toinen osittainen kivikerros
- dia n:o 3318 Kiveys I, kivikerroksien alta esiin tullut hiili-nokimaakerros
- dia n:o 3319 Kiveys I, hiili-nokimaakerroksen alta paljastunut likamaa ja punainen palanut maa
- dia n:o 3320 Kiveys I, yksityiskohta hiilestä, puun syyt näkyvissä
- Dia n:o 3321 Palamatonta luuta ruudusta 108/484 taso 3



kopio

peruskartasta n:o 104406 MYNÄMÄKI

pv. 1968 HKI



kaivausalueen koordinaatit  $x = 3682$

$y = 5104$



# MYNÄMÄKI PYHEENSILTA

Lea Väkeväinen 1978

kiveys I

ruudut 108/490-492

taso 3

1:10

kp171

piirt. A. Vikkula

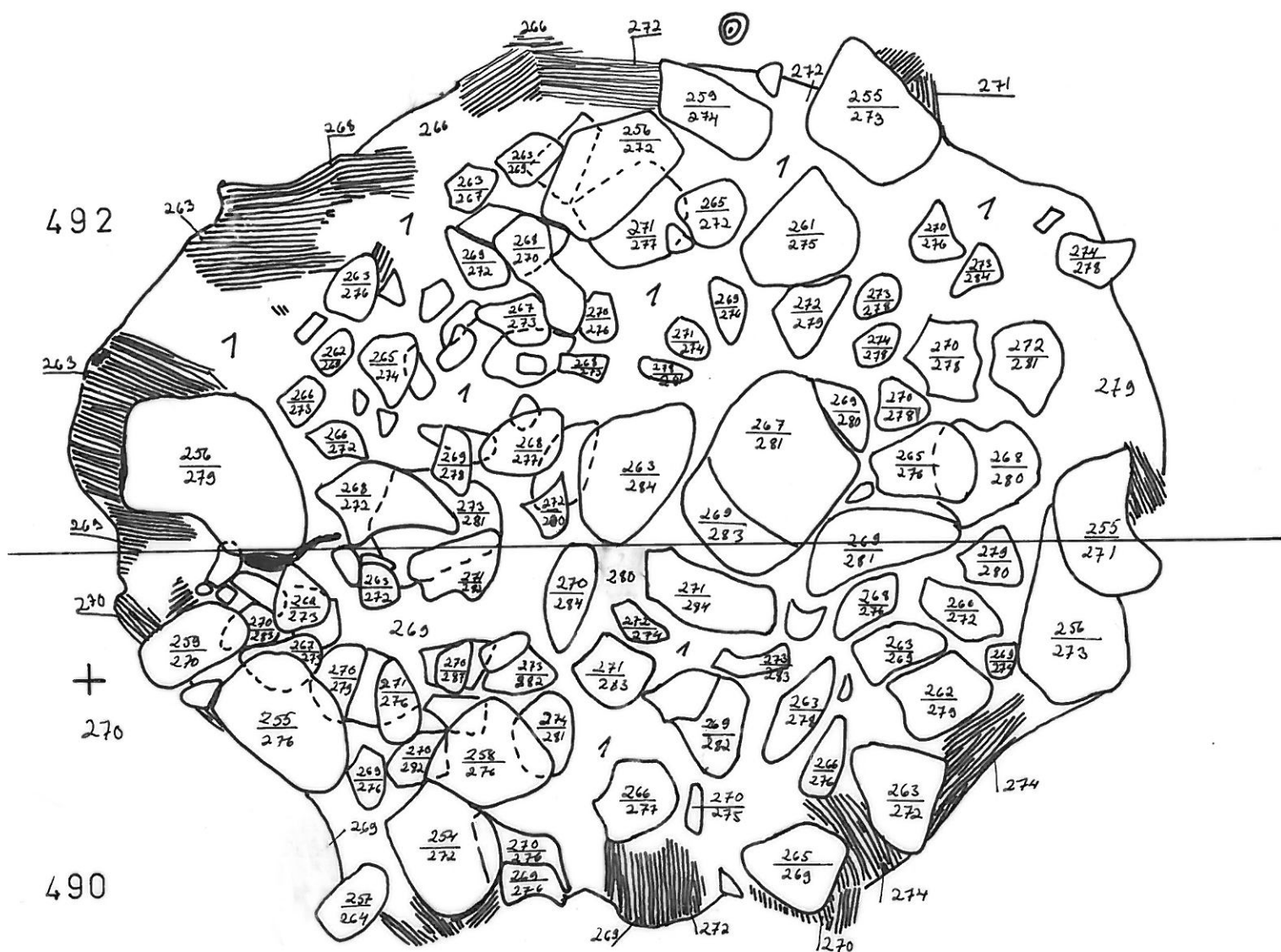
1 tumma likamaa

■ nokimaa

/// hiili-puun syyt näkyvissä



108



MYNÄMÄKI PYHEENSILTA  
 Lea Väkeväinen 1978

kiveys I

ruudut 108/490-492

taso 4

1:10

kp 171

piirt. A. Vikkula

≡ hiili; puidensyyt näkyvissä

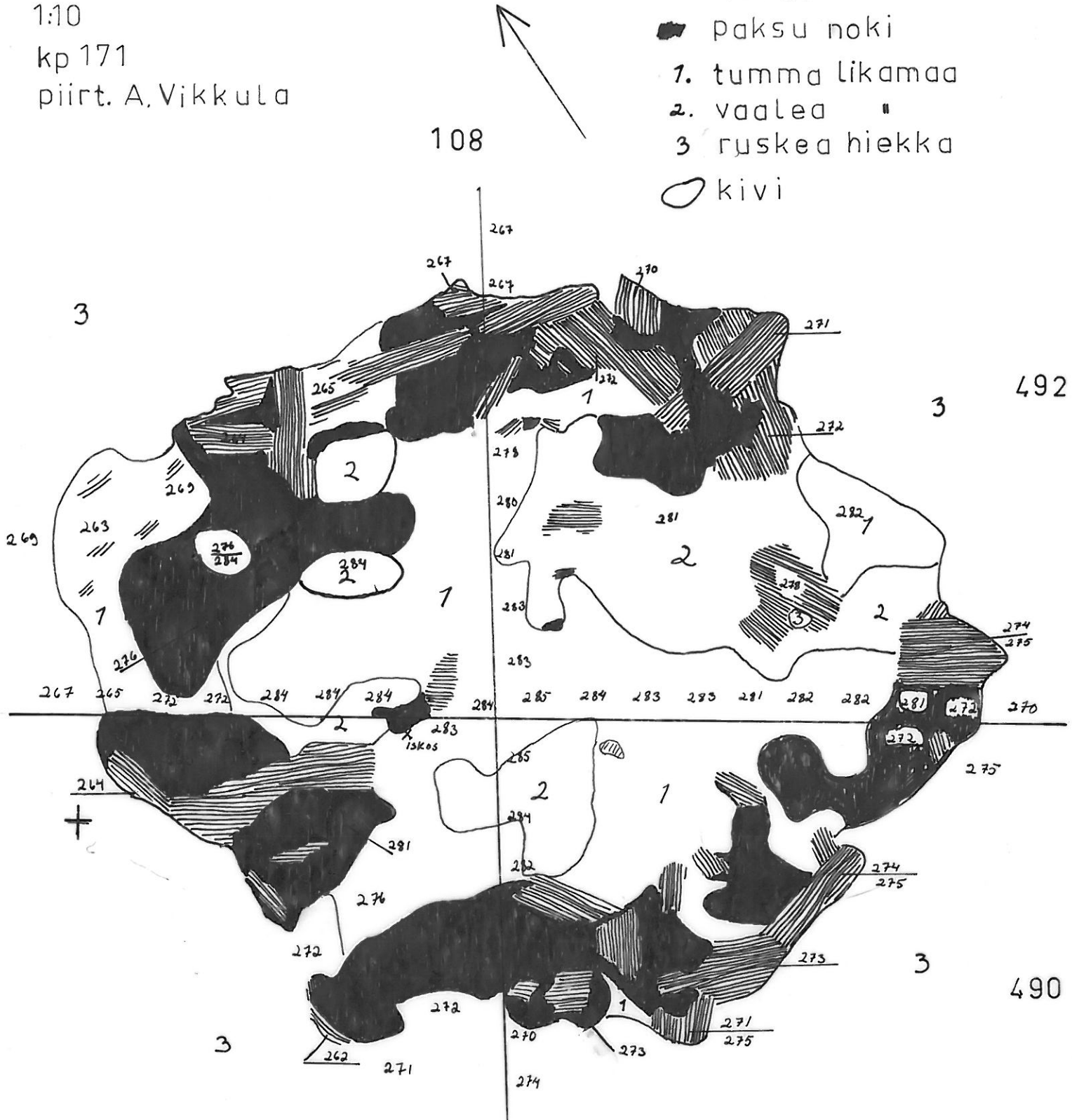
■ paksu noki

1. tumma likamaa

2. vaalea "

3. ruskea hiekka

○ kivi



MYNÄMÄKI PYHEENSILTA

Lea Väkeväinen 1978

kiveys I

ruudut 108/490-492

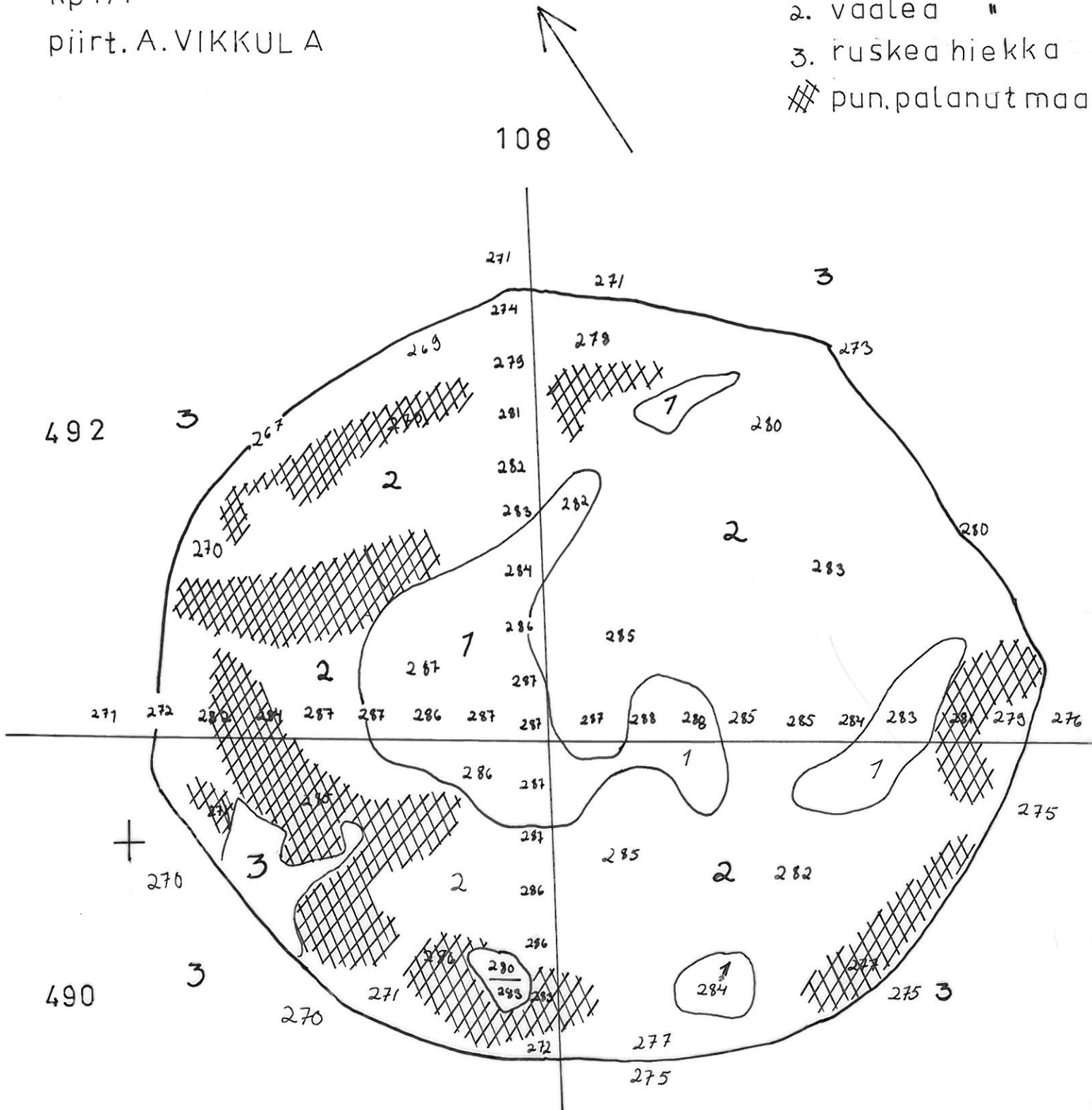
taso 4-5

1:10

kp171

piirt. A. VIKKULA

1. tumma likamaa
2. vaalea "
3. ruskea hiekka
- ▨ pun. palanut maa



# MYNÄMÄKI PYHEENSILTA

Lea Väkeväinen 1978

kiveys I

ruudut 108/490-492

taso 5


110


kp 171


piirt A.Vikkula

3. ruskea hiekka

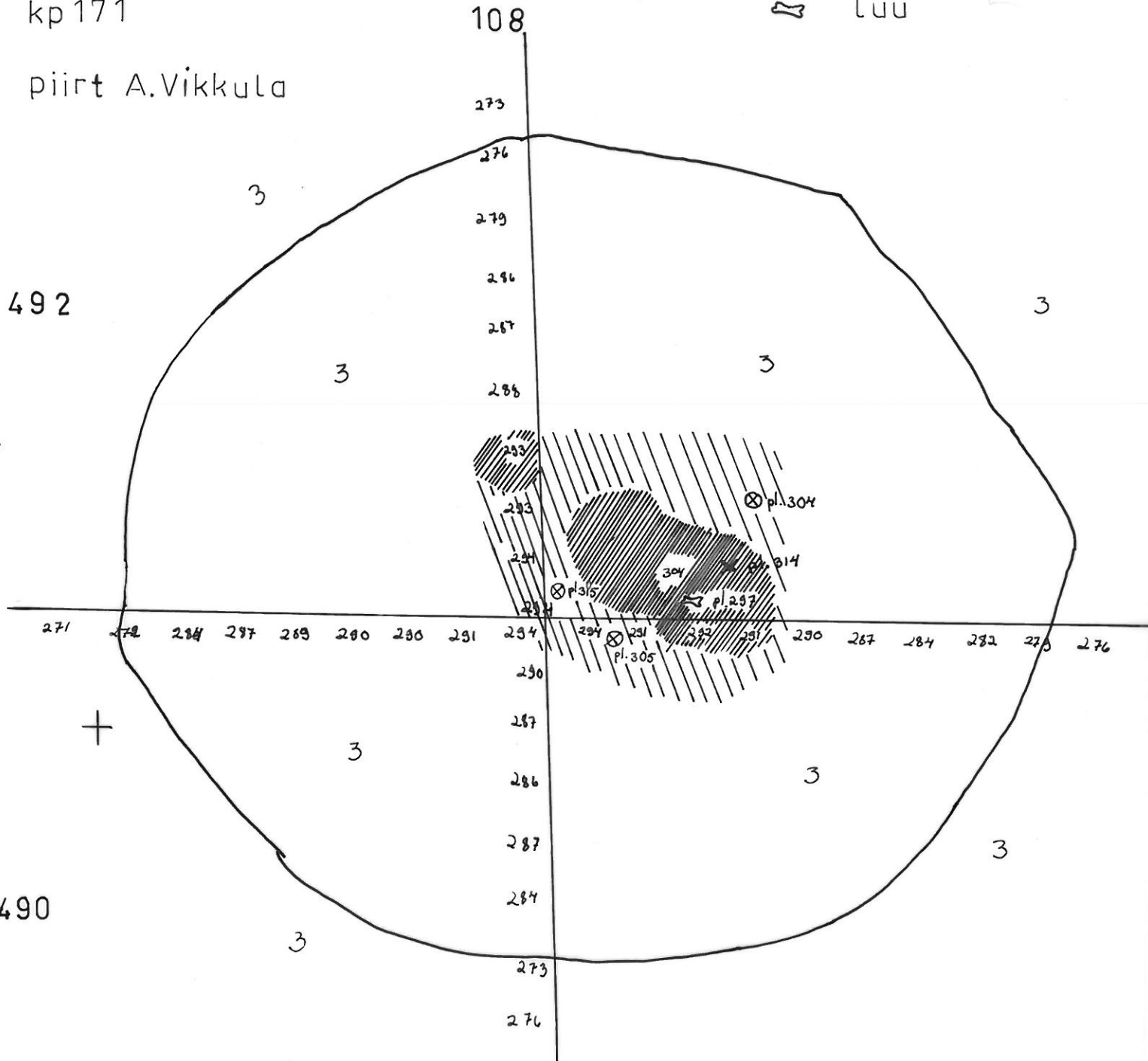
 tumma likamaa

 vaalea "

 keramiikka

 iskos

 luu



MYNÄMÄKI PYHEENSILTA

Lea Väkeväinen 1978

kiveys II

ruudut 106-108/480-482

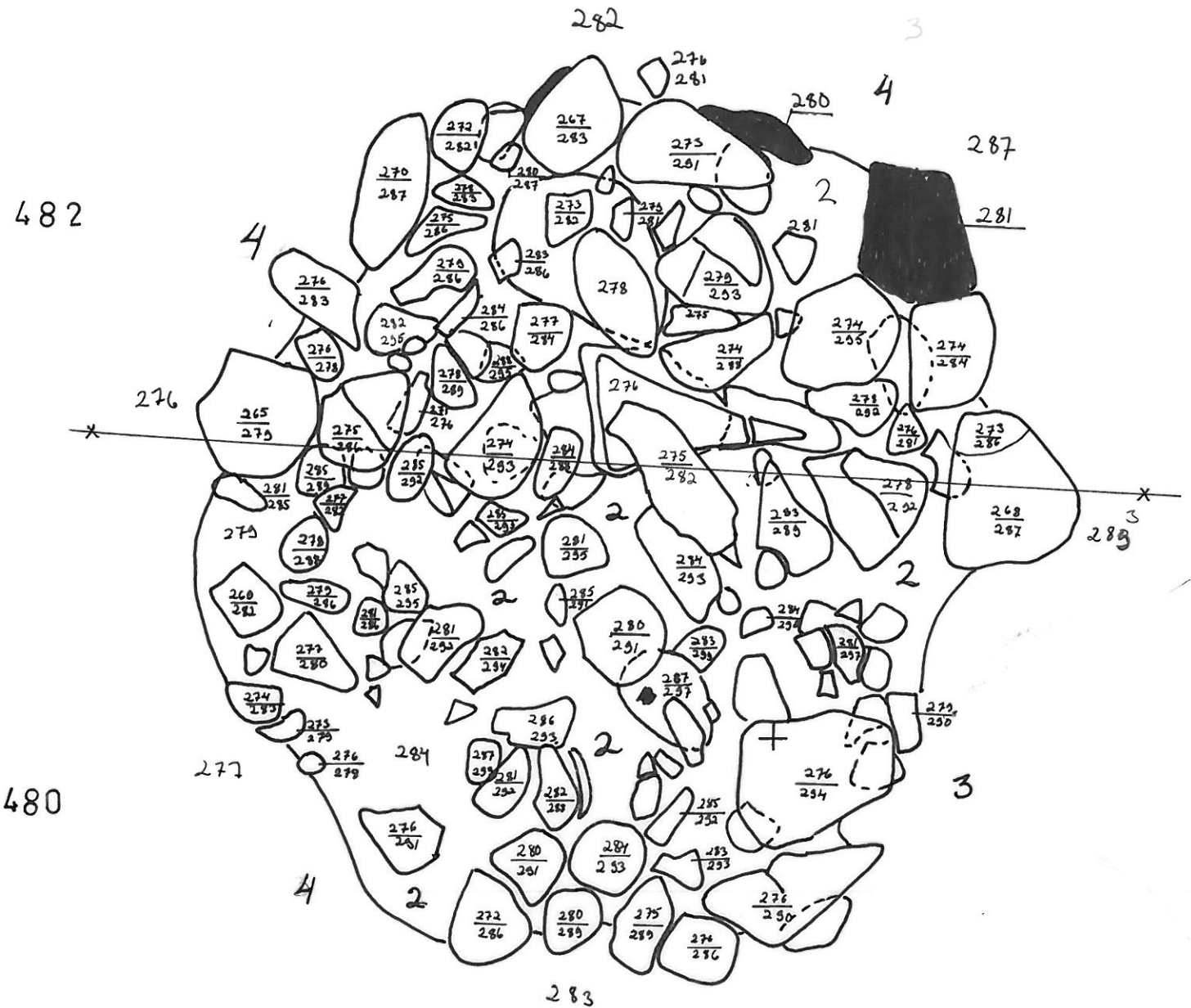
taso 2

1:10

kp 171

piirt. A. Vikkula

- 2. vaalea likamaa
- 3. ruskea hiekka
- 4. kulttuurimaa
- nokimaa



## MYNÄMÄKI PYHEENSILTA

Lea Väkeväinen 1978

kiveys II

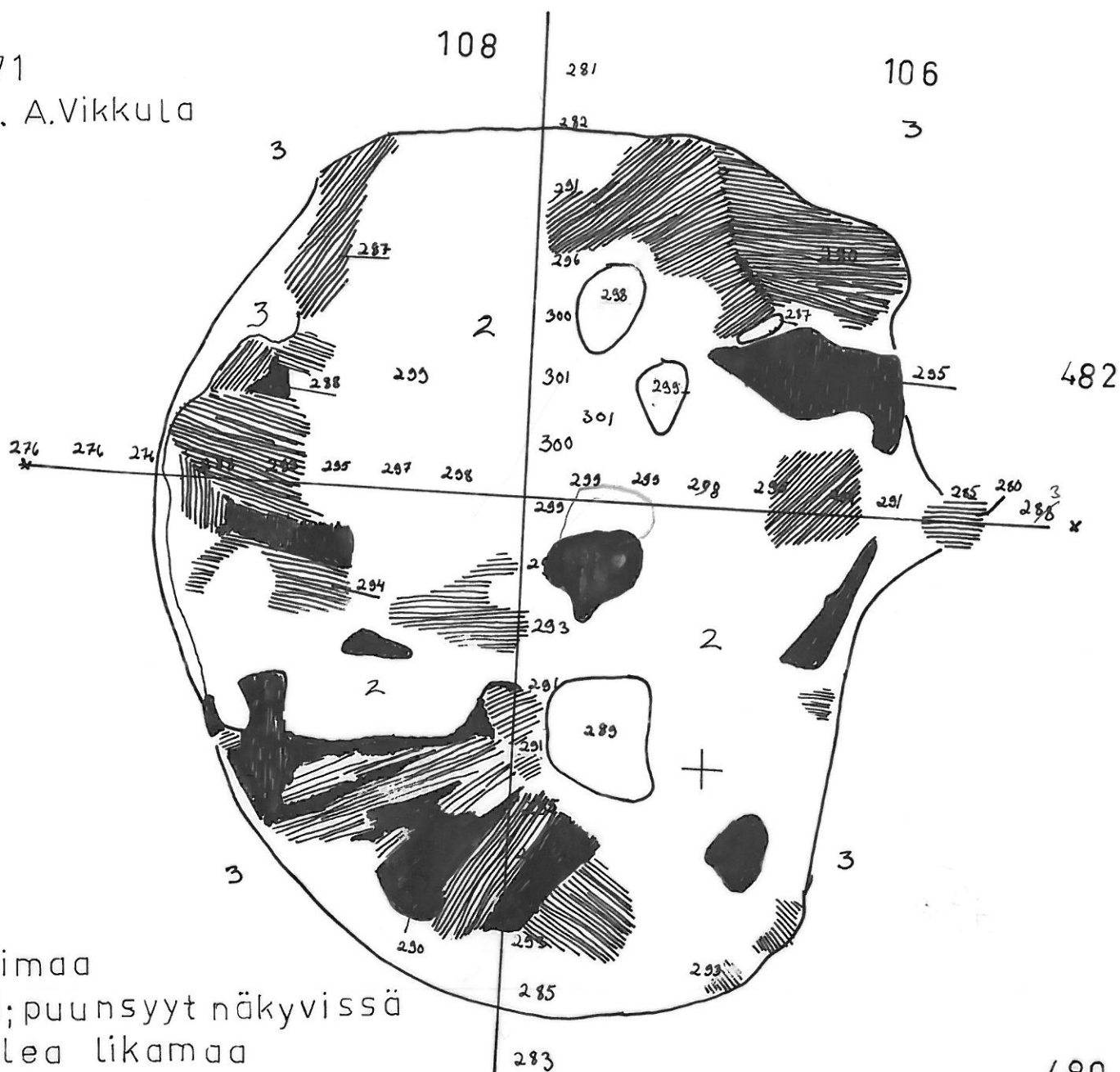
ruudut 106-108/480-482

taso 3

1:10.

kp 171

piirt. A.Vikkula



■ nokimaa

/// hiili; puunsyyt näkyvissä

2. vaalea likamaa

3. ruskea hiekka

480



MYNÄMÄKI PYHEENSILTA

L Väkeväinen 1978

kiveys II

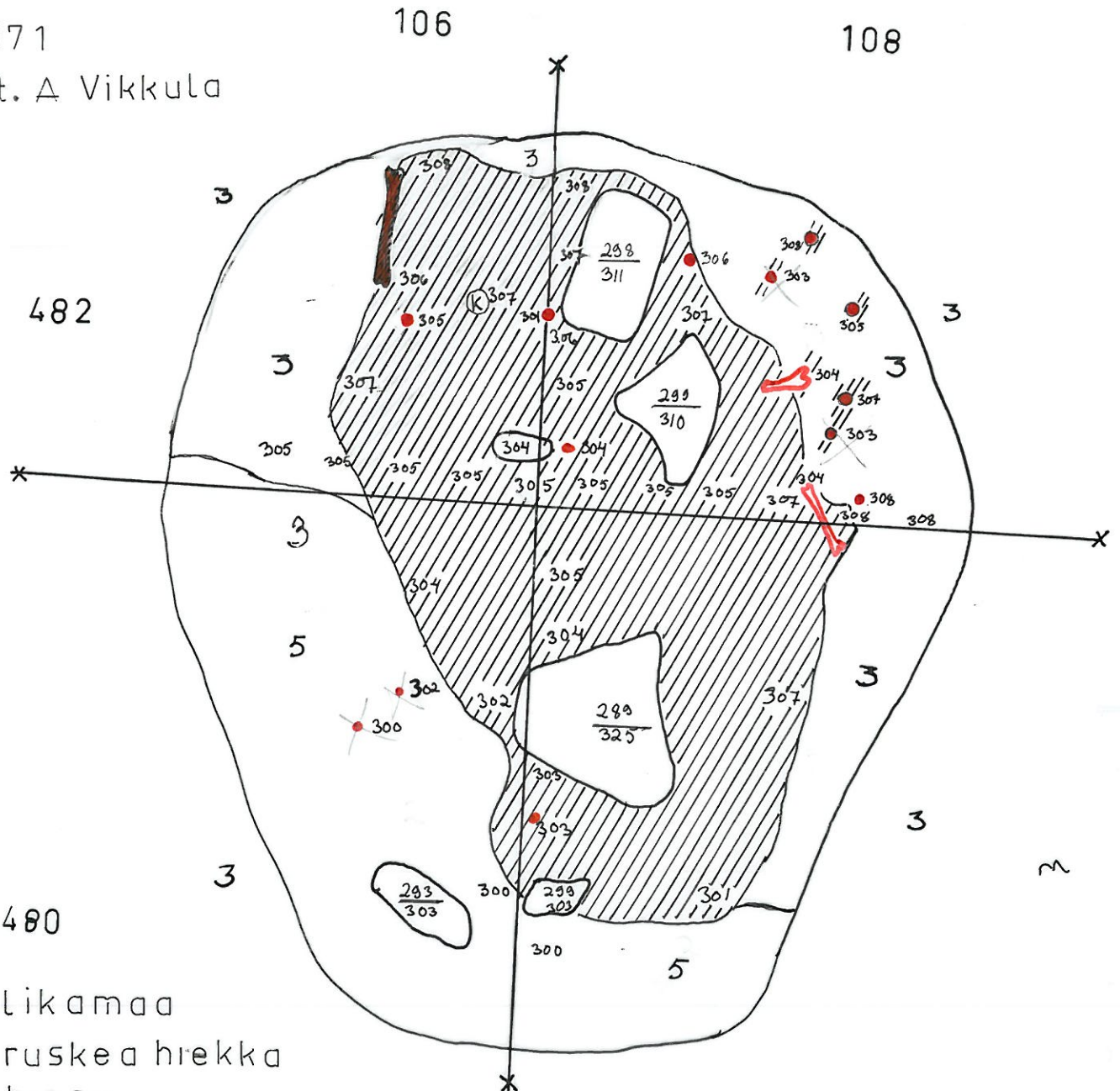
ruudut 106-108/480-482

taso 4-5

1:10

kp 171

piirt. A. Vikkula



/// likamaa

3. ruskea hiekka

5. hiesu

Ⓚ keramiikka

ⓧ isohko palamaton luu

• palamaton luu (pieni)

● maatunut luu





# MYNÄMÄKI PYHEENSILTA

L:Väkeväinen 1978

kiveys II

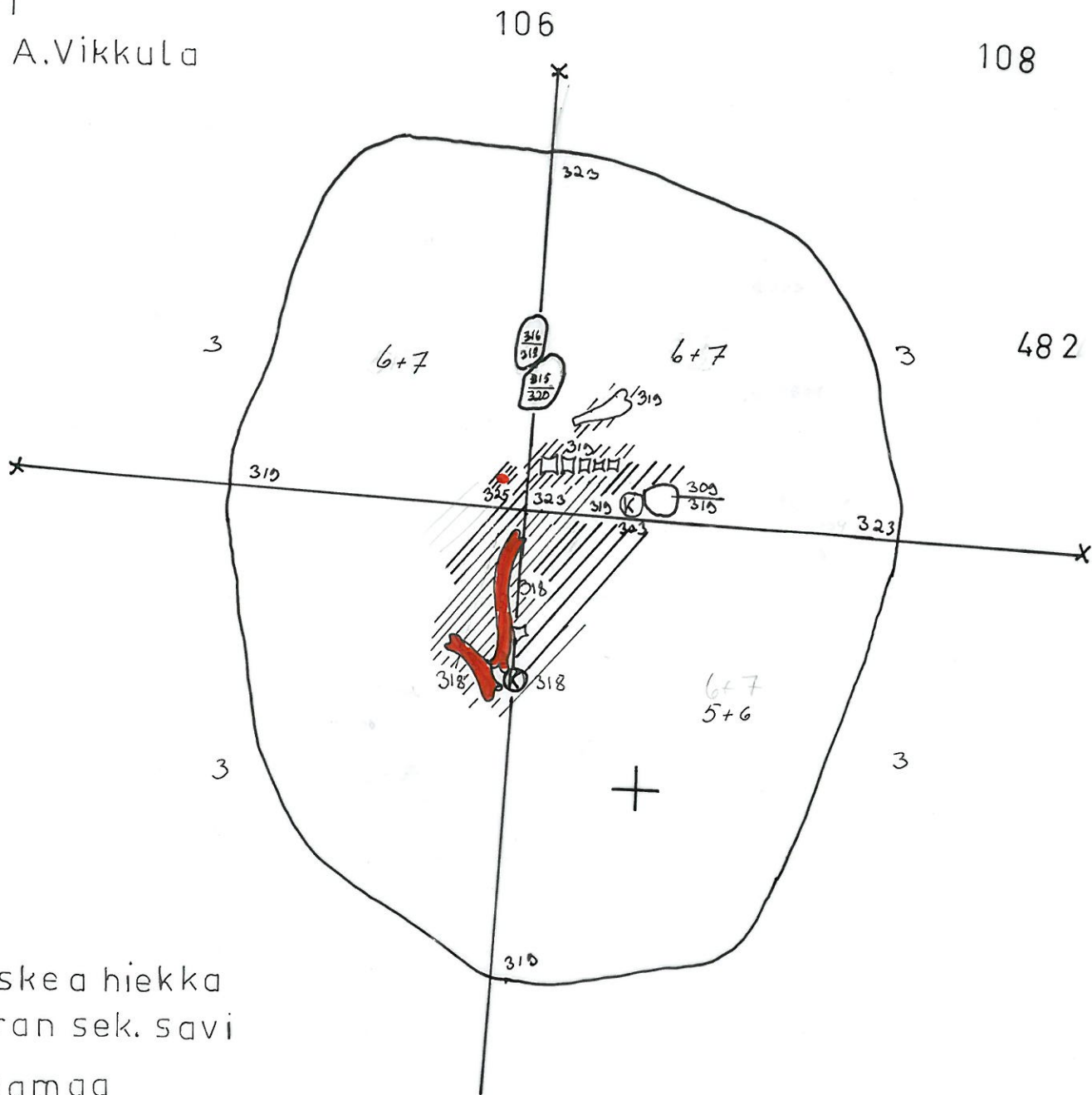
ruudut 106-108/480-482

taso 6

1:10

kp 171

piirt A.Vikkula



3 ruskea hiekka  
6+7 soran sek. savi

/// likamaa

⊙ keramiikka

🦷 maatuneita luita

🔥 palamattomia luita

⊞ nikamia

## MYNÄMÄKI PYHEENSILTA

L Väkeväinen 1978

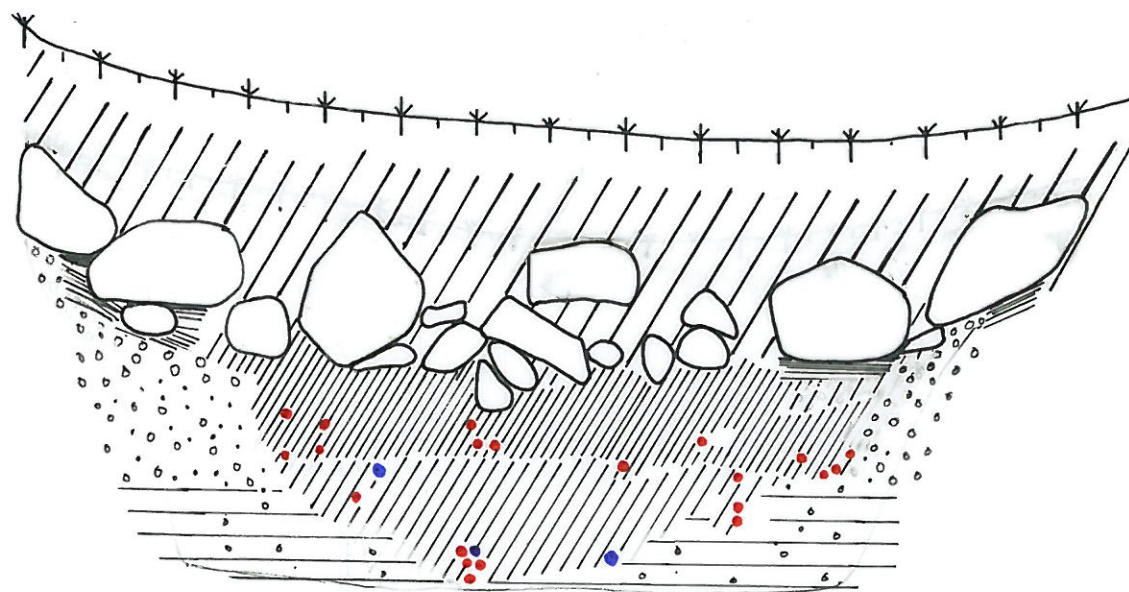
kiveys II

poikkileikkaus, piirretty  
etelästä pohjoiseen

kp 171

1:10

- |  |                       |
|--|-----------------------|
|  | turve                 |
|  | huuhtoutunut hiekka   |
|  | vaalea likamaa        |
|  | tumma likamaa         |
|  | ruskea hiekka         |
|  | hiesu                 |
|  | savi                  |
|  | kivi                  |
|  | hiili, syyt näkyvissä |
|  | nokimaa               |
|  | keramiikka            |
|  | luu                   |





# MYNÄMÄKI PYHEENSILTA

1.



f 49233

asuinpaikka-alue nuolen  
osoittamassa kohdassa  
valok. etelästä pohjoiseen

2.



f 49234

kaivausalue I  
valok. idästä länteen



MYNÄMÄKI PYHEENSILTA


3.



ff 49296-7

kaivausalue II, kiveys II nuolen osoittamassa kohdassa.  
valok. koillisesta lounaaseen

4




ff 49298-9

likamääläikkä ruuduissa 92-94/472-474  
valok. etelästä pohjoiseen



MYNÄMÄKI PYHEENSILTA

5.



f 49300

kiveys I

6



f 49301

kiveys I, kivikerroksen alta  
paljastunut hiili-nokimaa



MYNÄMÄKI PYHEENSILTA

7.



f 40302

kiveys II



40303

kiveys II, kivikerroksen alta paljastunut hiili- ja nokimaa

9



f 40304

kiveys II, hiili-nokimaakerroksen alta paljastunut likamaa