

**PADASJOKI JAAKKOLANMÄKI  
POLTTOKENTTÄKALMISTON KAIVAUS  
ANNA-LIISA HIRVILUOTO 1972**

*Kaivausraportin koonnut Piritta  
Häkälä Anna-Liisa Hirviluodon  
kenttämuistiinpanojen pohjalta.*

## SISÄLLYSLUETTELO

Arkistotietoja	3
Tutkimukset	4
Peruskarttaote	5
Kuvataulu	6
Kartat	7

## ARKISTOTIETOJA

Kohde: **Padasjoki Jaakkolanmäki**, rautakautinen polttokenttäkalmisto

Peruskarttalehti: 2143 07 PADASJOKI

Koordinaatit: p = 6807851

i = 3407943

z = alin 95 m mpy.

### **Omistajatiedot**

Kylä: Osoila

Tila: Jaakkolanmäki

Kiinteistötunnus: 576-411-1-107

Maanomistajat: Ilkka ja Anna-Liisa Kivistö

Osoilantie 61 17500 Padasjoki

### **Arkistotiedot**

Aiemmat tutkimukset: Matti Huurre, inventointi 1971

Timo Sepänmaa, inventointi 2003

Aikaisemmat löydöt: KM 19291: 1-9

### **Kaivaus 1972**

Aika: 12.-16.6.1972

Löydöt: KM 35223: 1-70, diar. 9.9.2005 (osa löydöistä saattaa puuttua)

Tutkimusalueen koko: noin 141 m<sup>2</sup>

Negatiivit: 136531-136534

## TUTKIMUKSET

Kohde sijaitsee noin 1500 metriä Padasjoen kirkolta pohjoiseen, Kirkkolammesta noin 350 metriä koilliseen. Noin 150 metriä kohteesta kaakkoon sijaitsee Kapakan talo, jonka luuta on löydetty kirves ja miekka (KM 2033:1-2). Lisäksi 200 metriä etelään sijaitsee Karolanmäki, josta Anna-Liisa Hirviluoto löysi 1967 palanutta luuta ja keramiikkaa. Arkeologiset tutkimukset suoritettiin koska paikalla sijaitsevan polttokenttäkalmiston päälle haluttiin rakentaa omakotitalo.

Polttokenttäkalmisto sijaitsee peltojen rajaaman suurehkon metsäsaarekkeen itäreunalla. Tutkimusaluetta rajaa lännessä koillis – lounais-suuntainen lato. Mäki on hiekkapohjainen ja kivikkoisen. Kasvillisuus mäellä on katajaa ja harvakseltaan pihlajaa.

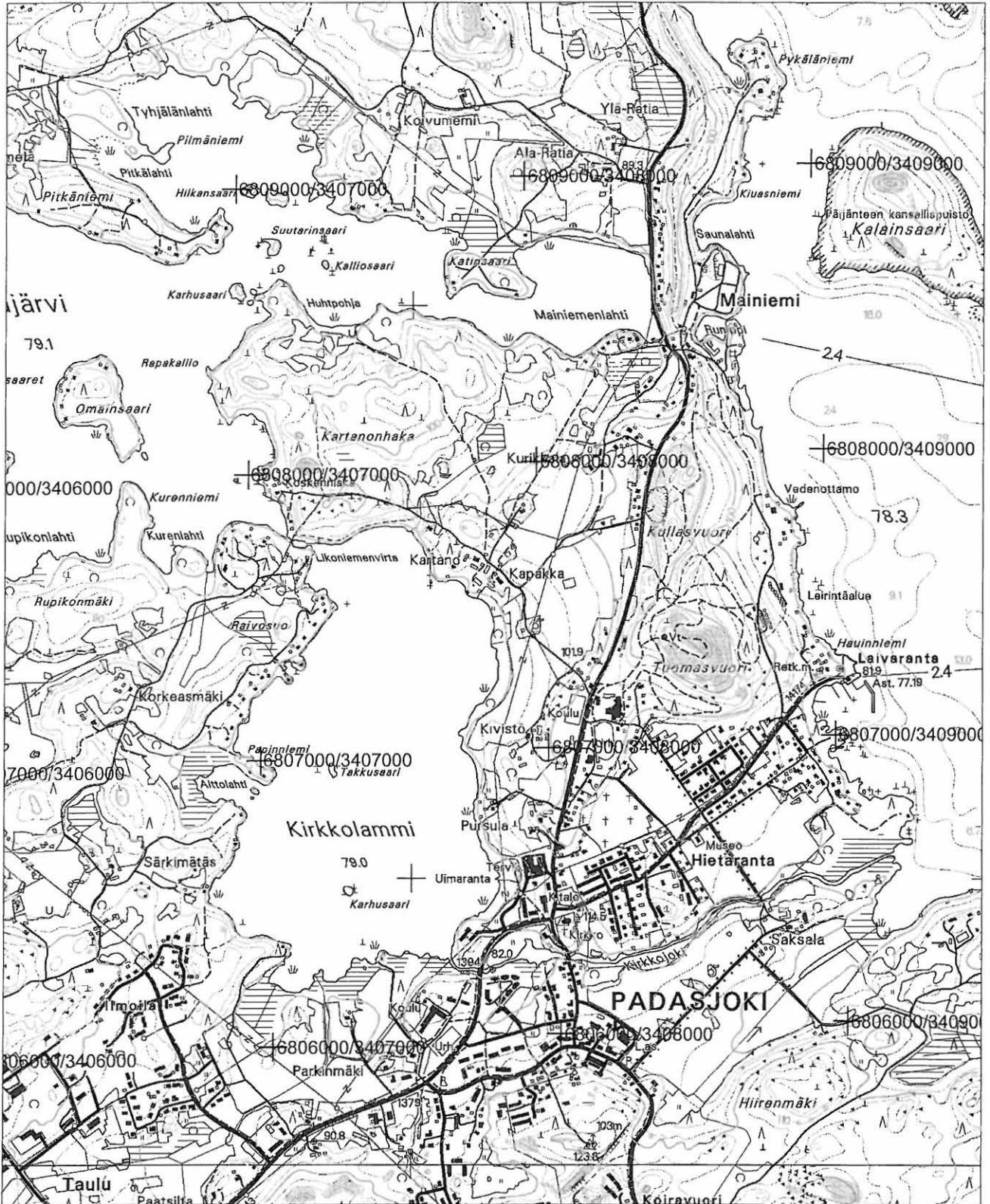
Kaivaukset suoritettiin tasokaivauksena 2x2 metrin ruuduissa. Lisäksi kaivettiin neljä koekuoppaa. Kaivaus aloitettiin alueen lounaislaidasta. Löytöinä saatiin talteen punnus, saviastian paloja, palanutta ja palamatonta luuta, palanutta savea ja rautakuonaa.

Anna-Liisa Hirviluodon ruutukohtaisia kenttämuistiinpanoja:

- 16-D Harvakseen kiveystä, palanutta maata lounaiskulmassa. Punnus, keramiikkaa, palanutta luuta.
  - 16-E Kivetön, ei löytöjä.
  - 15-D Harvakseen kiviä, vähän nokea. Luuta, keramiikkaa.
  - 15-E Ei lainkaan kiviä, vähän luuta ja keramiikkaa.
  - 15-F Iso maakivi.
  - 15-G Runsaasti rautakuonaa.
  
  - 13.6.
  - 15-G Kivetöntä, tummasta maasta rautainen piikki.
  - 14-G Erittäin vahva musta maa. Palanutta kuonaa, palanutta luuta. Vähän kiviä.
  - 16-E Kivetön, kellertävää hiekkaa. Keramiikkaa noin 10-15 cm syvyydestä.
  - 16-F Samanlainen kuin edellinen. Keramiikan siruja.
  - 14-G Vahva musta maa, ei pieniä(?) palaneita kivensiruja. Palanutta luuta, palanutta pronssia.
  - 14-F Myös mustaa maata. Ei kiviä, vähemmän löytöjä kuin edellisessä.
- Molemmista edellisistä ruuduista löytyi ”nuorehkoja” hirrenpalasia. Maakerrokset ovat menneet sekaisin.
- 15-H/I/J Turpeen alla melkein pelkästään hiekkaa.
  - 14-H Nokimaata, ei kiviä. Vähän löytöjä.
  - 13-F/G/H Nokea - multaa. Ei kiveystä; entistä peltoa.
  - 13/12-K/L Pienistä kivistä ladottu kumpu, osaksi hajotettu. Luoteiskulmassa vahvasti nokea. Palanut saviesiintymä, jonka alla pieniä kiviä latomuksena. Sen alla palanutta luuta ja nokea – vanhaa kalmiston pohjaa.

Padasjoki Jaakkolanmäki

Ote peruskarttalehdestä 2143 07 PADASJOKI



MK 1:20000

PADASJOKI JAAKKOLANMÄKI  
Anna-Liisa Hirviluoto 1972




136533



136534



136531



136532

TASOKARTTA

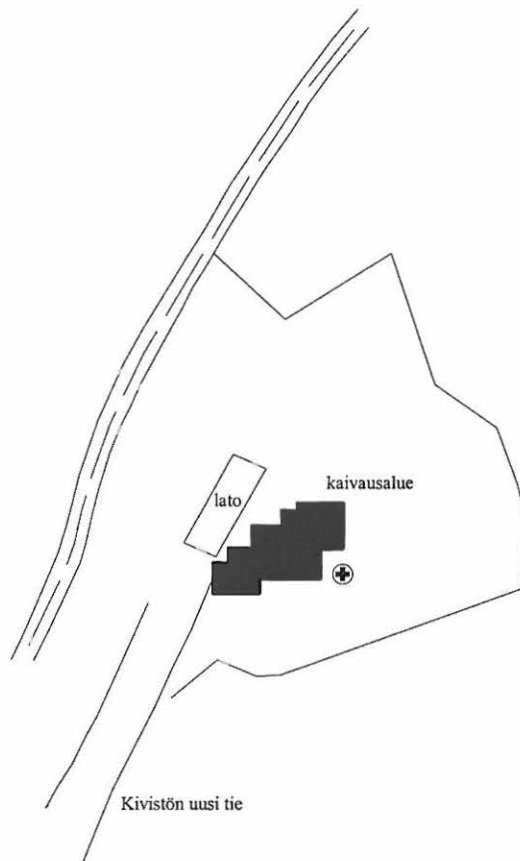
mk 1:1000  50 m

latan lukema kiintopisteelle 054

Piirt. Anna-Liisa Hirviluoto, digit. Piritta Häkälä



⊕ kiintopiste



PADASJOKI JAAKKOLANMÄKI  
Anna-Liisa Hirviluoto 1972

TASOKARTTA

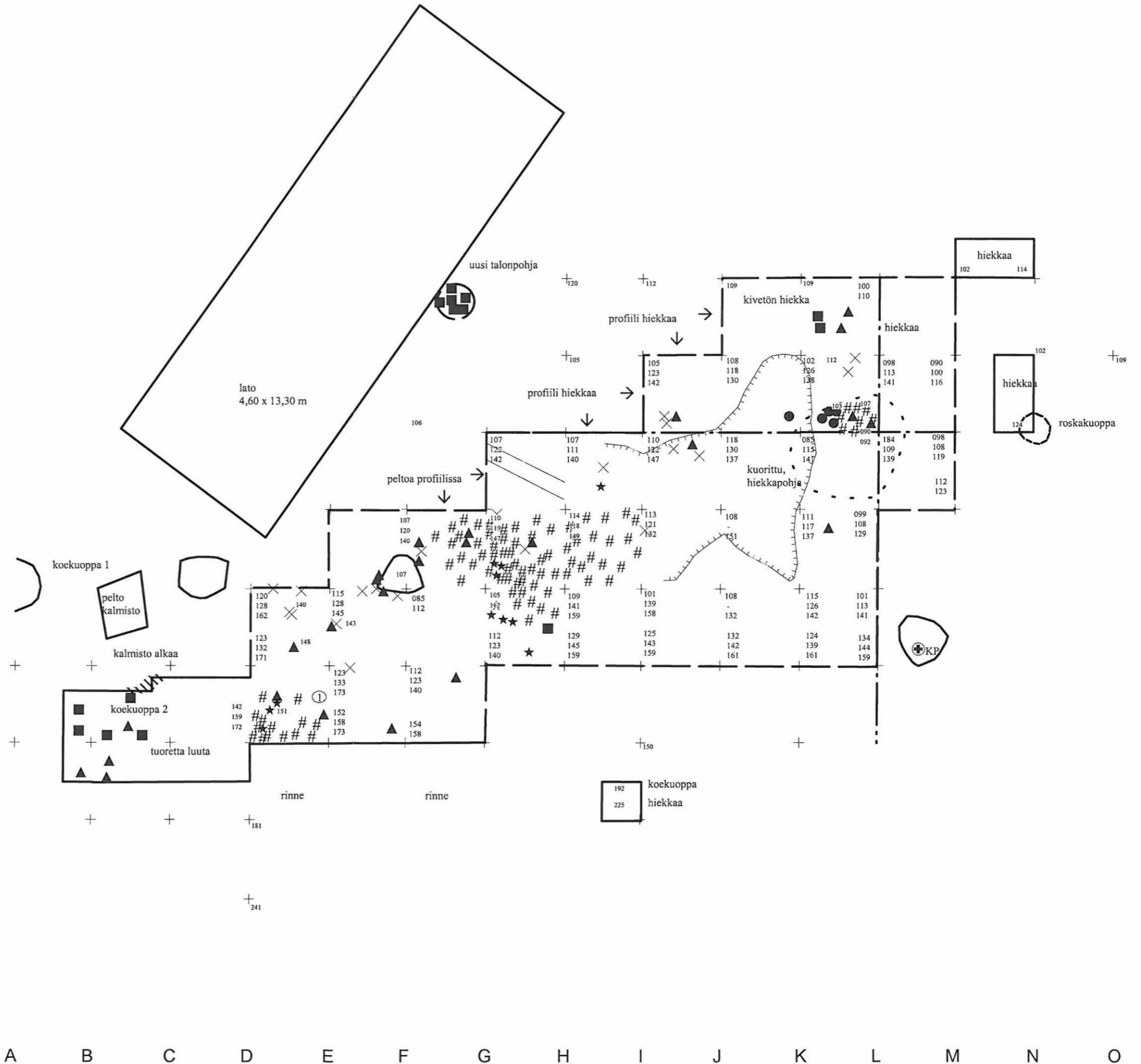
mk 1:100  5 m

koneen lukema kiintopisteelle 054

Piirt. Anna-Liisa Hirviluoto, digit. Piritta Häkälä



- × palanutta luuta 10
- ★ rautakuonaa
- # hiiltä 11
- palanutta savea
- eläimen luuta 12
- ▲ keramiikkaa
- - - piirretty profiili 13
- ① punnus 14



17 koekuoppa 3  
110 x 160  
hiekkaa, ei kiviä

19 koekuoppa 4  
180 x 130 cm  
hiekkaa, ei kiviä

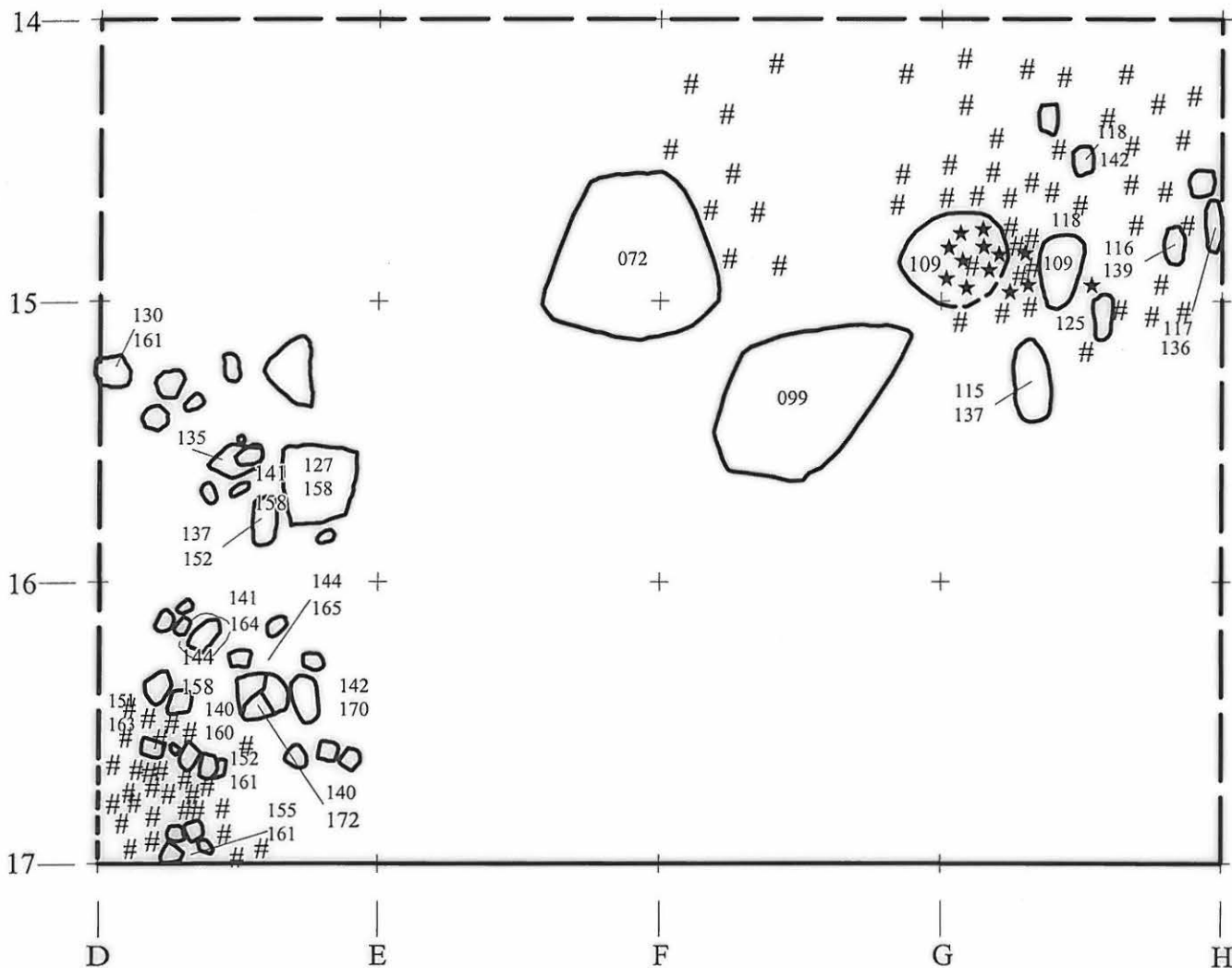


TASOKARTTA

Piirt. Anna-Liisa Hirviluoto, digit. Piritta Häkälä

mk 1:50  1 m


- ★ rautakuonaa
- # hiiltä
- profiili torpan nokimaata

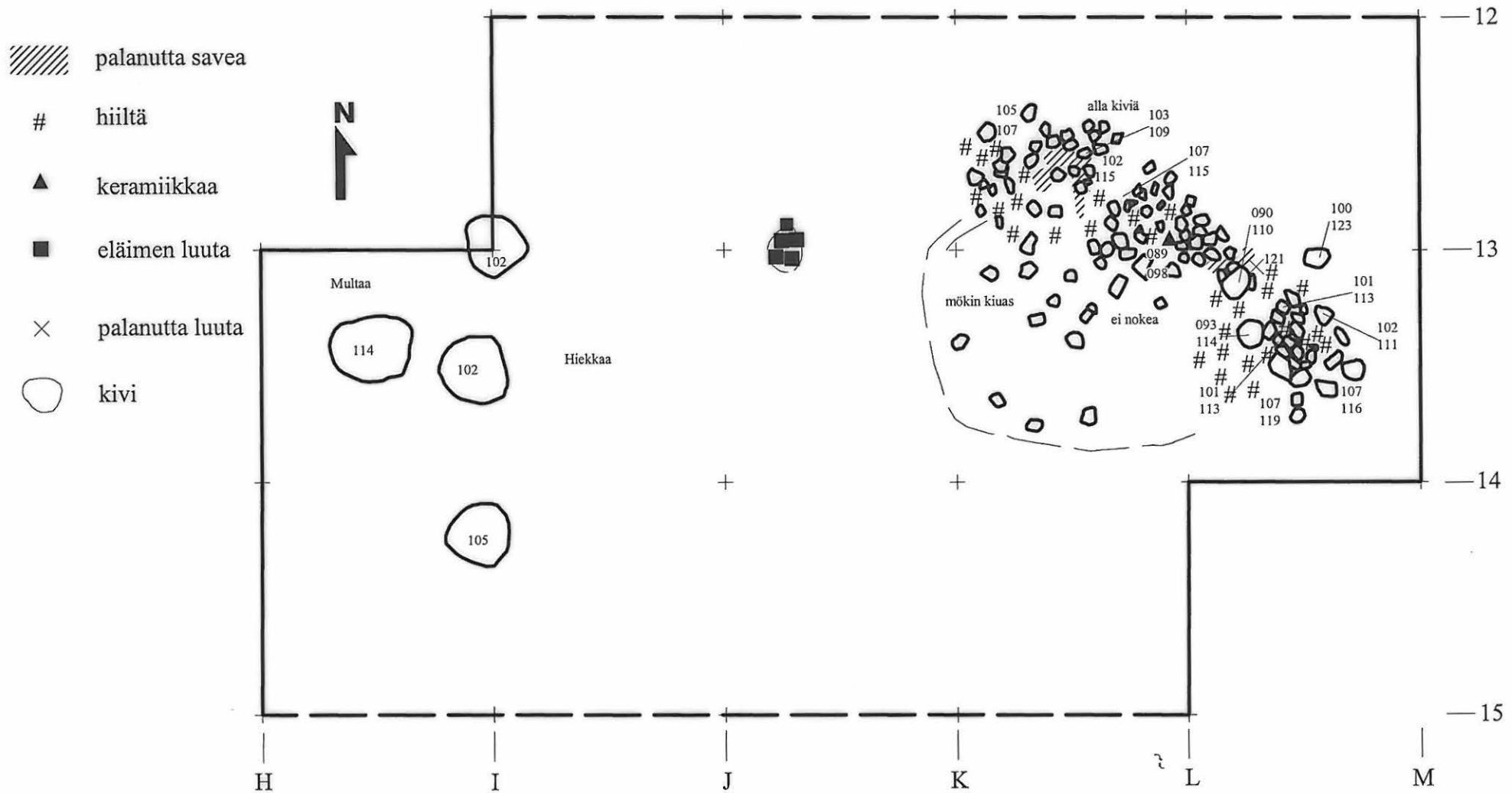


PADASJOKI JAAKKOLANMÄKI  
Anna-Liisa Hirviluoto 1972

TASOKARTTA

Piirt. Anna-Liisa Hirviluoto, digit. Piritta Häkälä

mk 1:50  1 m






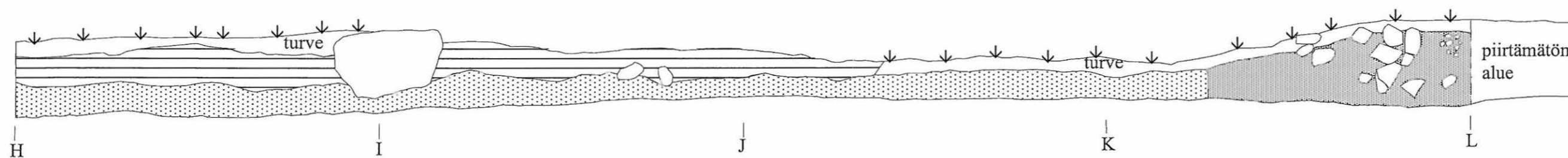
PADASJOKI JAAKKOLANMÄKI  
Anna-Liisa Hirviluoto 1972

PROFIILIKARTTA  
Profiili ruutulinjaa 12 vasten

mk 1:25  1 m

Piirt. Anna-Liisa Hirviluoto, digit. Piritta Häkälä

-  Multaa
-  Hiekkaa
-  Nokea






PADASJOKI JAAKKOLANMÄKI  
Anna-Liisa Hirviluoto 1972

PROFIILIKARTTA  
Profiili ruutulinjaa L vasten

mk 1:25  1 m

Piirt. Anna-Liisa Hirviluoto, digit. Piritta Häkälä

-  Multaa
-  Hiekkaa
-  Vaaleaa savihiesua

