

Kertomus kaivauksista Paimion  
Katajamäellä syyskuussa 1980.  
Kaivaus suoritettiin Paimion  
kunnan tuen turvin J. Luodon  
toimeksiannosta pääarkeologi  
M. Ikäheimon johdolla.

*Rimo 1:25, arkiest. Olhava Reponen  
ja Jda Kaivonen, os. Paimio*

Kesän kenttätöitä suunniteltaessa kesäk. 1980 kiinnit-  
tivät inventointimatallaan maist. Onni Silkkilä, pääarkeo-  
logi Ikäheimo ja J. Luoto huomiota Katajamäki nimiseen  
saarekkeeseen Sievolan rautakautisesta kylämäestä n. 200 m  
lounaaseen. Paikalle tehtiin koekuoppia, jotka paljastivat  
paikalla olevan selvän polttokenttäkalmiston.

Samassa yhteydessä tehtiin koekuoppia viereiseen Kumpu-  
mäki nimiseen kumpareeseen, josta niinikään saatiin kiistä-  
mättömiä esihistorialliseen muinaisjäännökseen viittaavia  
merkkejä. Myöhemmin on M. Ikäheimo voinut koekuoppia teke-  
mällä todeta, että koko mäkeä kattaa kulttuurikerros. Mah-  
dollisesti paikalla on sijainnut se talo, jota historialli-  
sella ajalla kutsuttiin Karpalaksi ja jonka kylätontti  
sijaitsi kummun läheisyydessä.

Paimiossa suoritettujen kaivausten päätösvaiheessa huo-  
mio kiinnitettiin uudelleen Katajamäkeen. Pyrkimyksenä oli  
vaatimattomin kaivauksin saada käsitys jäännöksen ajoituk-  
sesta, jolla katsottiin olevan merkitystä alueen rautakau-  
tisen asutuksen selvittelylle. Alueelle avattiin mäen keski-  
kohdalle kolmen 2x2 m:n kaivausruudun alue. Tällä paikalla  
nokimaa näytti olevan voimakkainta.

Kaivettaessa voitiin tällä paikalla havaita 20-30 cm  
paksu kerrostuma nokipitoista maata. Vaikka muodostelma  
sisälsi runsaanlaisesti kiveä, sitä ei missään nimessä voi  
luonnehtia kivipakkaukseksi kuten kaivauskartoistakin voi-  
daan havaita. Kysymyksessä on pikemminkin kivettömäksi  
luonnehdittava polttokenttäkalmistotyyppi. Paikan poltto-  
kenttäkalmistoluonne on kuitenkin selvä; tästä kertovat  
näinkin pieneltä alalta tavatut runsaat kalmistoon viittaa-  
vat löydöt, poltettu luu ja nokimaa, joka yhtenäisenä näyt-  
ti kattavan ainakin kaivetun alan.

Tutkimuksen jälkeen kaivettu ala peitettiin.

On ilmeistä, että kalmisto jatkuu nyt kaivetun alan ulkopuolelle selvästi ainakin pohjoiseen ja länsi-lounaaseen. Muille suunnille sen levittäytyminen on epäselvempää, joskin on ilmeistä, että kaivausalue on sijoitettu keskelle kalmistoaluetta.

Kysymyksessä ei ilmeisesti ole kuitenkaan kovin laaja kalmisto, sillä kulttuurimaata on tavattu vain n. 2 aarin alueelta. Kysymyksessä on luonnontilassa oleva kumpare, jonka muinaisjäännökset ovat nyt avattua kaivausta vaurioitumattomia. Saattaisi ehkä olla perusteltua keskittää Paimiossa mahdollisesti suoritettavien tutkimusten huomio muihin uhanalaisempiin kohteisiin.

Tällainen kohde on epäilemättä Kumpumäki. Sillä sillä on nyt istutettu (tuholaisten vaivaama) puusto ja kumpu on tiettävästi kaavoitettu omakotialueeksi. Tutkimuksellisista syistä olisi edullista suorittaa kaivauksia nyt kun paikalla vielä ei ole karkeaa puustoa.

Turussa 29.4.1981

  
Jukka Luoto

Liitteinä

-kaivauskartta

-3 valokuvaa

-yleiskartake


Löydöt on luetteloitu:

TYA 180:1-83



Kuva 1. Kaivausalue  
länneestä  
kuvattuna

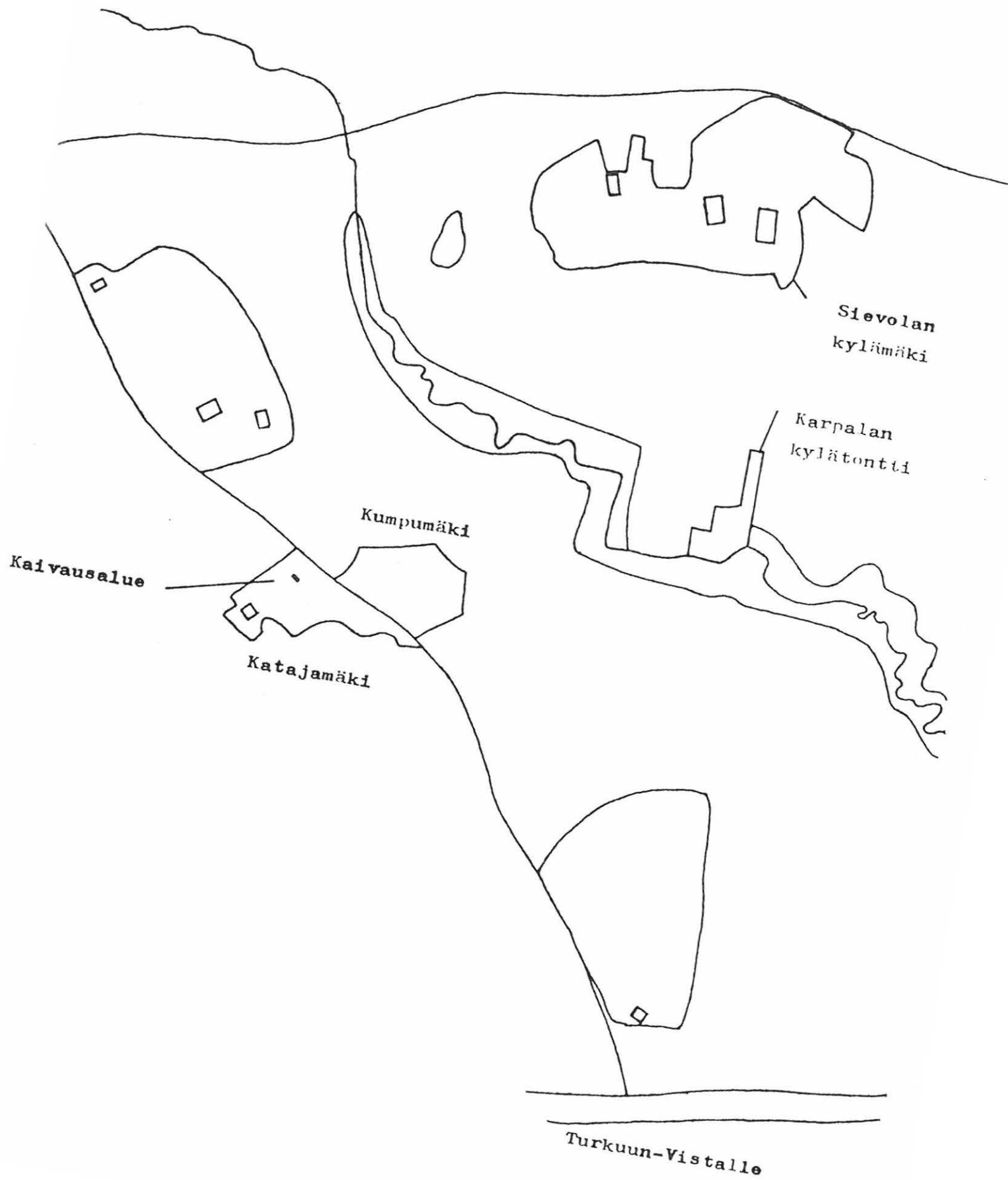
Kuva 2. Bannerengas  
löytöpaikallaan



Kuva 3. Keihäänkärki  
löytöpaikallaan

Paimio, Katajamäki 1980  
Yleiskartta  
1:5000

11100 1

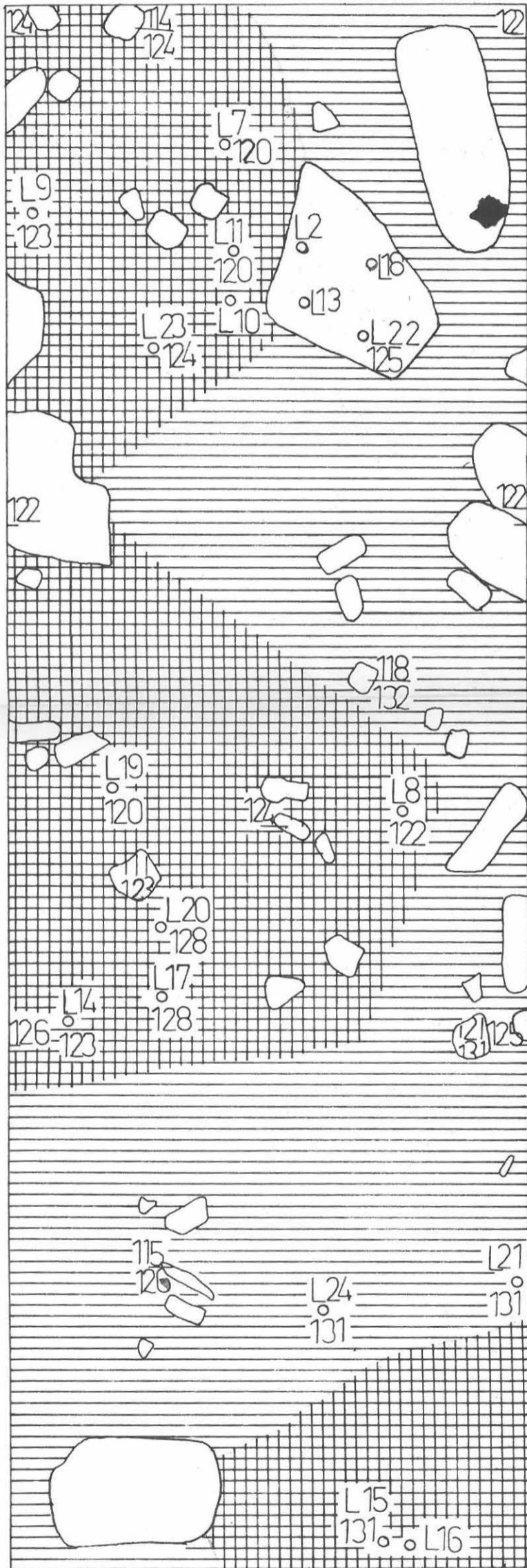


PAIMIO KATAJAMÄKI 1980  
1:20

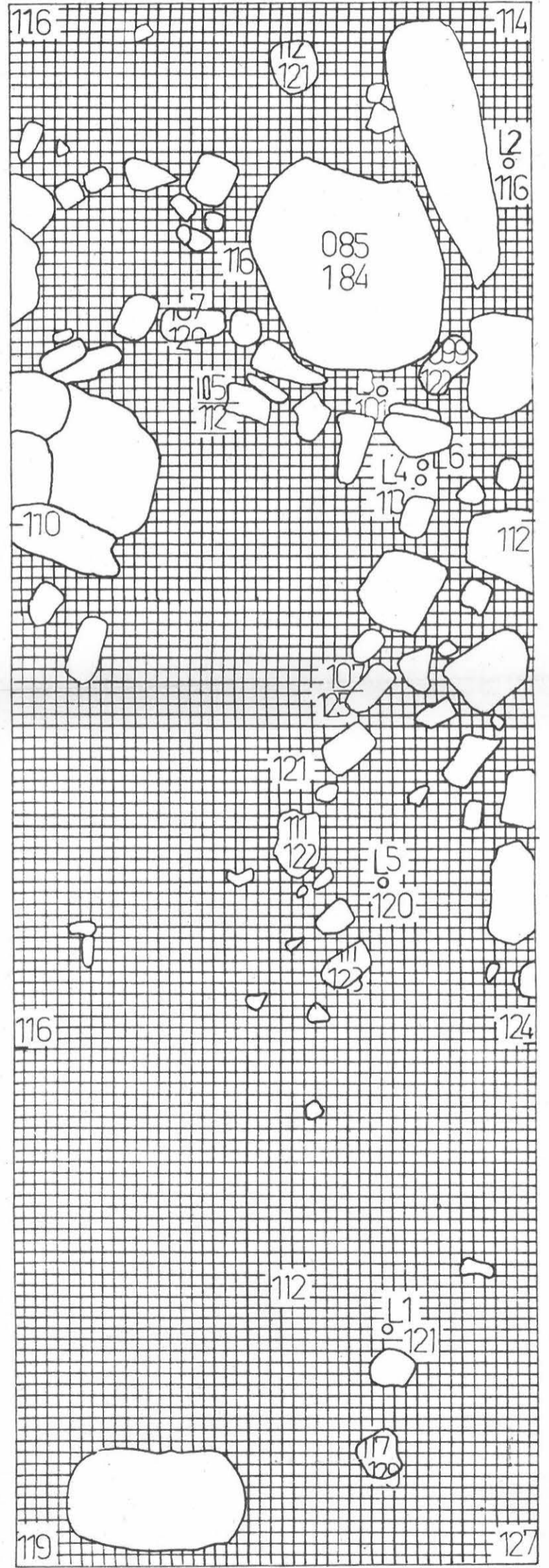
TASO 2

TASO 1

1



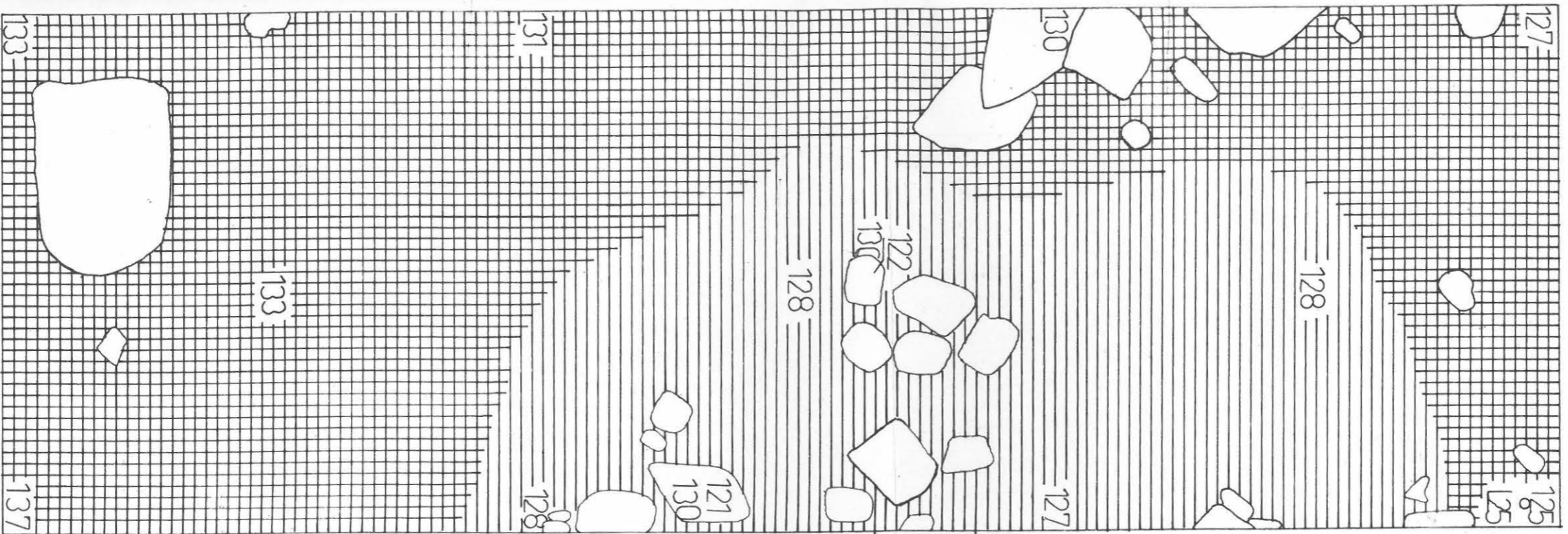
2



3

P

TASO 3



kulttuurimaa jossa hiiltä



nokimaa

