

PAIMIO KUMPUMÄKI

Polttokenttäkalmiston ?  
ja asuinpaikan? koekaivaus  
ja kartoitus

Simo Vanhatalo 1988

## KAIVAUSSELOSTUS

(Katso myös Paimio, Katajamäen kaivauskertomus)

Kohteen nimi:	Paimio, Kumpumäki
Muinaisjäännöstyyppi ja lk:	polttokenttäkalmisto ? rautakautinen asuinpaikka ? II
Kunta:	Paimio
Kylä/kylänosa:	Sievolan ja Karpalan yks.
Tila:	Mäntymäki (Kumpumäki)
Rek.no:	1.1:49
Maanomistajat:	Risto ja Tarja Paloheimo
Osoite:	Toikkala, 21530 PAIMIO
Puh:	
Peruskartta:	2021 03 Paimio, p. 1982
Koordinaatit:	x = 6706 02-07 y = 425 98-426 05 z = 23-25
Rahoittaja:	Museovirasto, koekaivausryhmä.
Tutkimusaika:	30.5-10.6.1988
Tutkimustapa:	Koekaivaus; koekuopitus
Tutkimus-/kaivausala:	0.6 ha/29m <sup>2</sup>
Kaivauksen johtaja:	Simo Vanhatalo, fil.yo
Piirtäjä:	Vesa Laulumaa, Huk
Kaivajien lukumäärä:	6 (15-18v koululaisia)
Löydöt:	KM 24284:1-59
Valokuvat:	f.72642-51
diat:	d.15531-38
Kartat:	Yleiskartta 1:500
Karttaotteet:	GT 2, 1:200 000 p. 1986 Peruskartta 2021 03 Paimio p. 1982 Ilmakuvakartta 1:4000

Aikaisemmat tutkimukset: -

Aikaisemmat löydöt: -

Löydöt v.1988:

KM 24284:1-59; saviriipus, keramiikkaa, raudankappaleita, rautakuonaa, savitiivistettä ja resenttejä löytöjä. Diar. 24.8.1988.

Tutkimusperuste:

Muinaisjäännöksen rajojen selvitys ja alueen yleiskartoitus.

Kohteen kuvaus:

Kohde sijaitsee 2.1 km länteen Paimion kirkosta, vanhan Turuntien (mt 234) pohjoispuolella. Kohde erottuu peltojen ympäröimänä mäkenä, jonka läpi kulkee maantie. Mäen eri osilla on omat nimensä, itäistä osaa kutsutaan Kumpumäeksi ja läntistä Katajamäeksi. Kumpumäelle on istutettu n. 15 vuotta sitten mäntyjä, jotka eivät kuitenkaan ole kuivuuden takia menestyneet. Aluskasvillisuutena on nokkonen ja koiranputki.

Ennen 1980-lukua mäellä on ollut pieni pelto (ei tarkempia tietoja) ja aikaisemmin (1800-luvulla?) torppa. Mäen itäosaan on 1980-luvun alkupuolella rakennettu kalkkitiilinen omakotitalo. Mäen lakiosaa on tasattu moneen kertaan ja talon paikkaa on pengerrytetty. Mäen maaperä on kivikkoa ja hiekkaa, mäen länsireunassa on avokalliota. Savipitoiset viljapellot ympäröivät mäkeä.

**Tutkimusmenetelmät:**

Tutkimusalueelle laadittiin koordinaatisto päällimansuuntien mukaan. Alueelle kaivettiin 29 1m x 1m suuruisia koekuoppaa 5-20 metrin välein. Alue liitettiin Katajamäen yleiskarttaan.

**Tutkimustulokset:**

Mäen lakiosan rakennus- ja tasaustyöt vaikeuttivat tutkimuksia. Ylemmissä koekuopissa maa oli hyvin tummaa, lähes mustaa multaa, seassa oli palaneita kiviä. Ne saattavat olla peräisin torpan jäännöksistä. Koekuopista löytyi sekä rautakautista että nuorempaa keramiikkaa. Mäen pohjoisreunasta, koekuopasta 196/632 löytyi savesta tehty pieni riipus (KM 24284:38), jossa on pistekoristelua (muistuttaa kulkusta tai helistintä). Lisäksi alueelta löytyi muutamia paloja savitiivistettä tai palanutta savea ja rautakuonaa. Löytöaineisto oli iältään melko vaihtelevaa ja maa-ainekset olivat sekoittuneita. Jos paikalla on ollut rautakautinen muinaisjäännös, niin se on tuhoutunut myöhäisempien aikojen maanviljelyksen, maansiirto- ja rakennustöiden yhteydessä. Mäelle suunnitellun autotallin paikka ei ole mahdollisen kiinteän muinaisjäännöksen kohdalla.

Helsingissä 29.1.1991



Simo Vanhatalo

## Valokuva- ja negatiiviluettelo:

- Kuva 1-2 Yleiskuvia Katajamäestä (vas.) ja Kumpumäestä, SE.  
f.72642-43
- Kuva 3-4 Yleiskuvia Kumpumäestä (vas.) ja Katajamäestä, NW.  
f.72644-45
- Kuva 5 Suunnitellun autotallin paikka 2 (koekuopat 148/634  
f.72646 ja 148/639), W.
- Kuva 6 Koekuoppa 148/634, W.  
f.72647
- Kuva 7 Koekuoppa 181/626, W.  
f.72648
- Kuva 8 Kumpumäen laella oleva omakotitalo, W.  
f.72649
- Kuva 9 Tutkimusaluetta omakotitalon pihan eteläpuolella,  
f.72650 NE.
- Kuva 10 Kumpumäen itärinne ja maisema Paimionjokilaaksoon,  
f.72651 NNE.

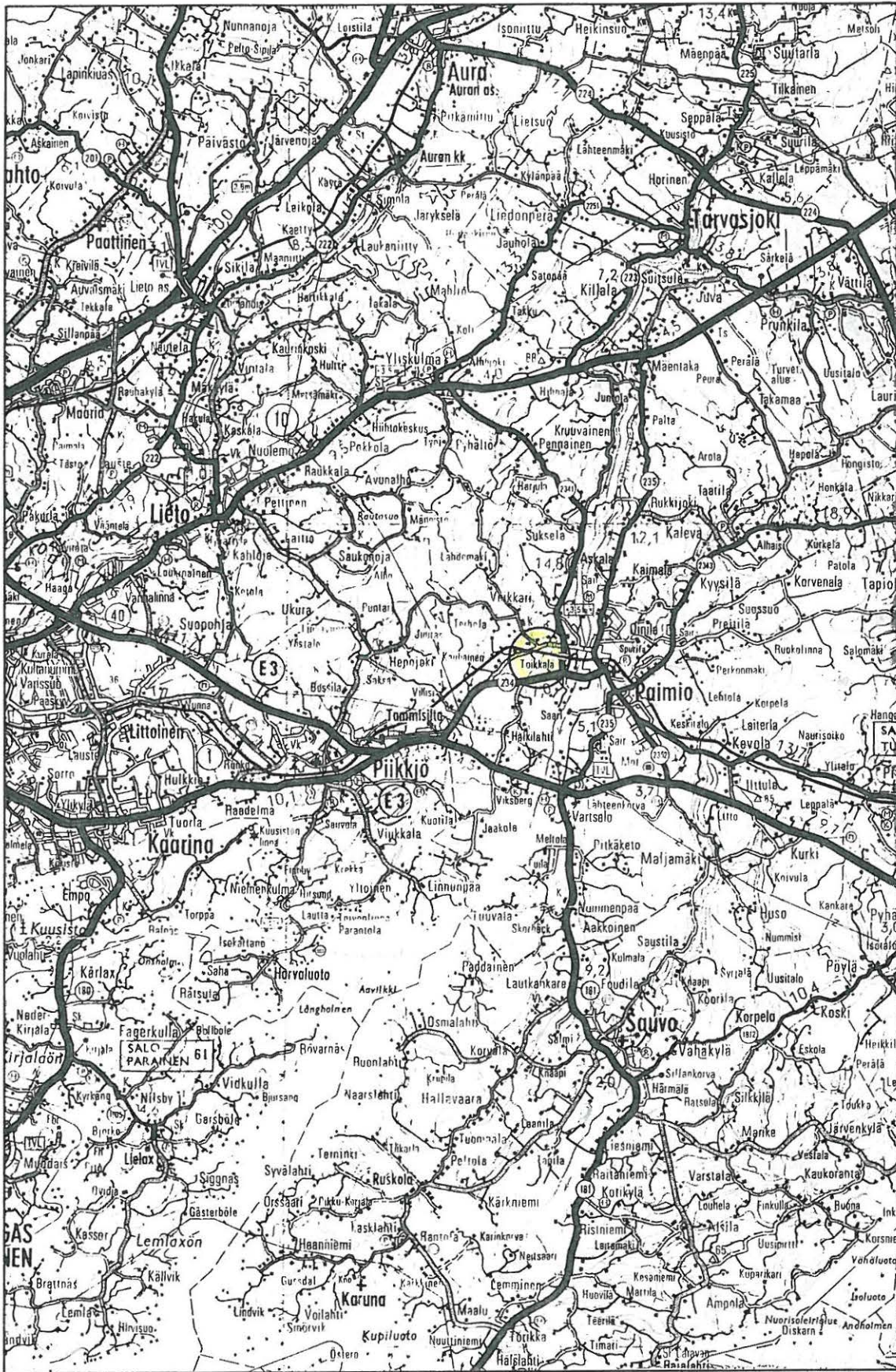
Valok. S. Vanhatalo 1988

## Dialuettelo:

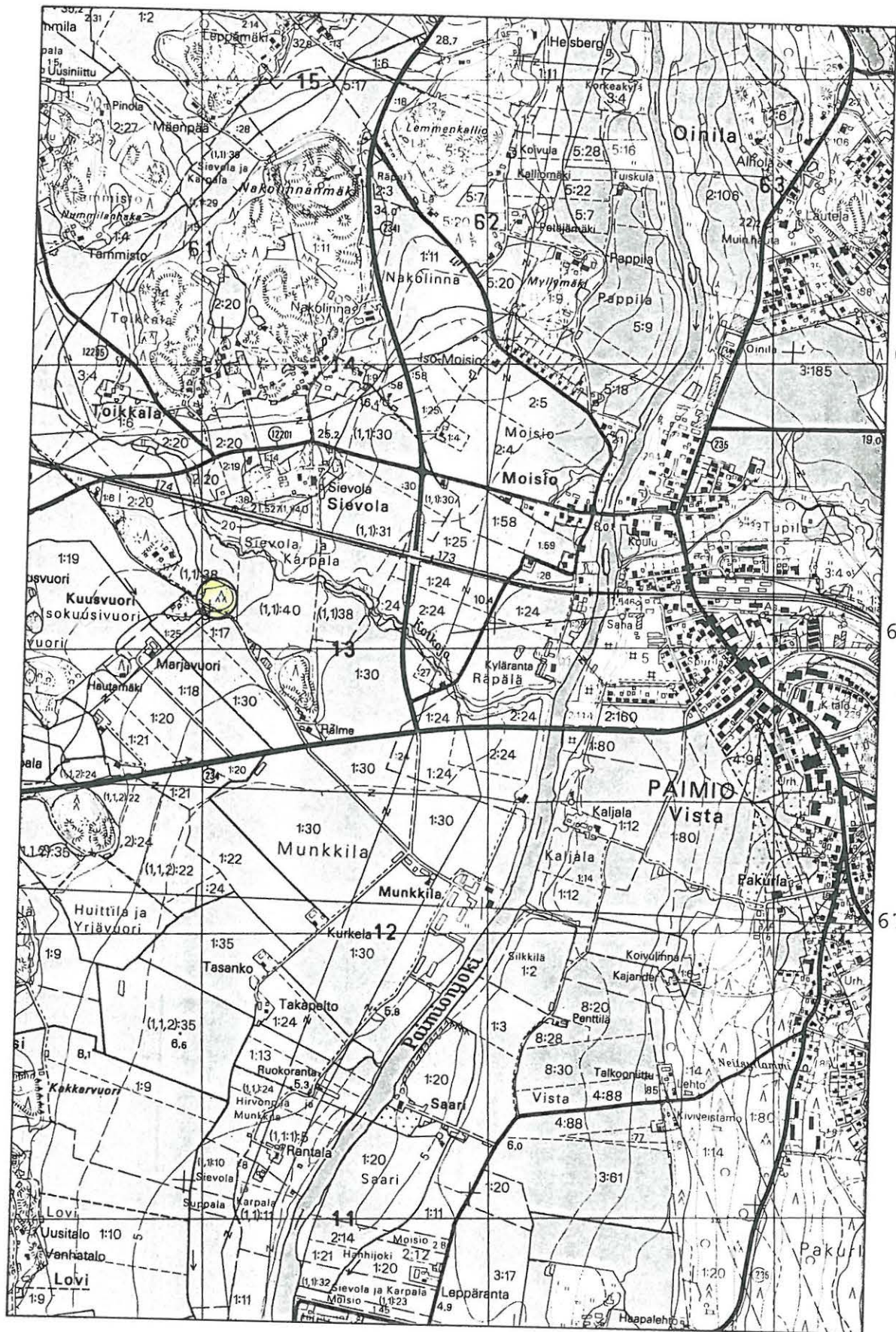
- d.15531 Kumpumäki, SE.
- d.15532 Kumpumäki (vas.) ja osa Katajamäestä, SE.
- d.15533 Suunnitellun autotallin paikka 2 (koekuopat 148/634  
ja 148/639), W.
- d.15534 Koekuoppa 148/634, W.
- d.15535 Koekuoppa 181/626, W.
- d.15536 Kumpumäen laella oleva omakotitalo, W.
- d.15537 Tutkimusaluetta omakotitalon pihan eteläpuolella,  
NW.
- d.15538 Kumpumäen itärinne ja maisema Paimionjokilaaksoon,  
NNE.

Valok. S. Vanhatalo 1988









426 00

427 00

428 00

6707 00

6706 00

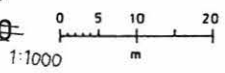
6705 00

# PAIMIO KATAJAMÄKI+KUMPUMÄKI

S. Vanhatalo 1988

yleiskartta ~~1:500~~

piirt. V. Laulumaa

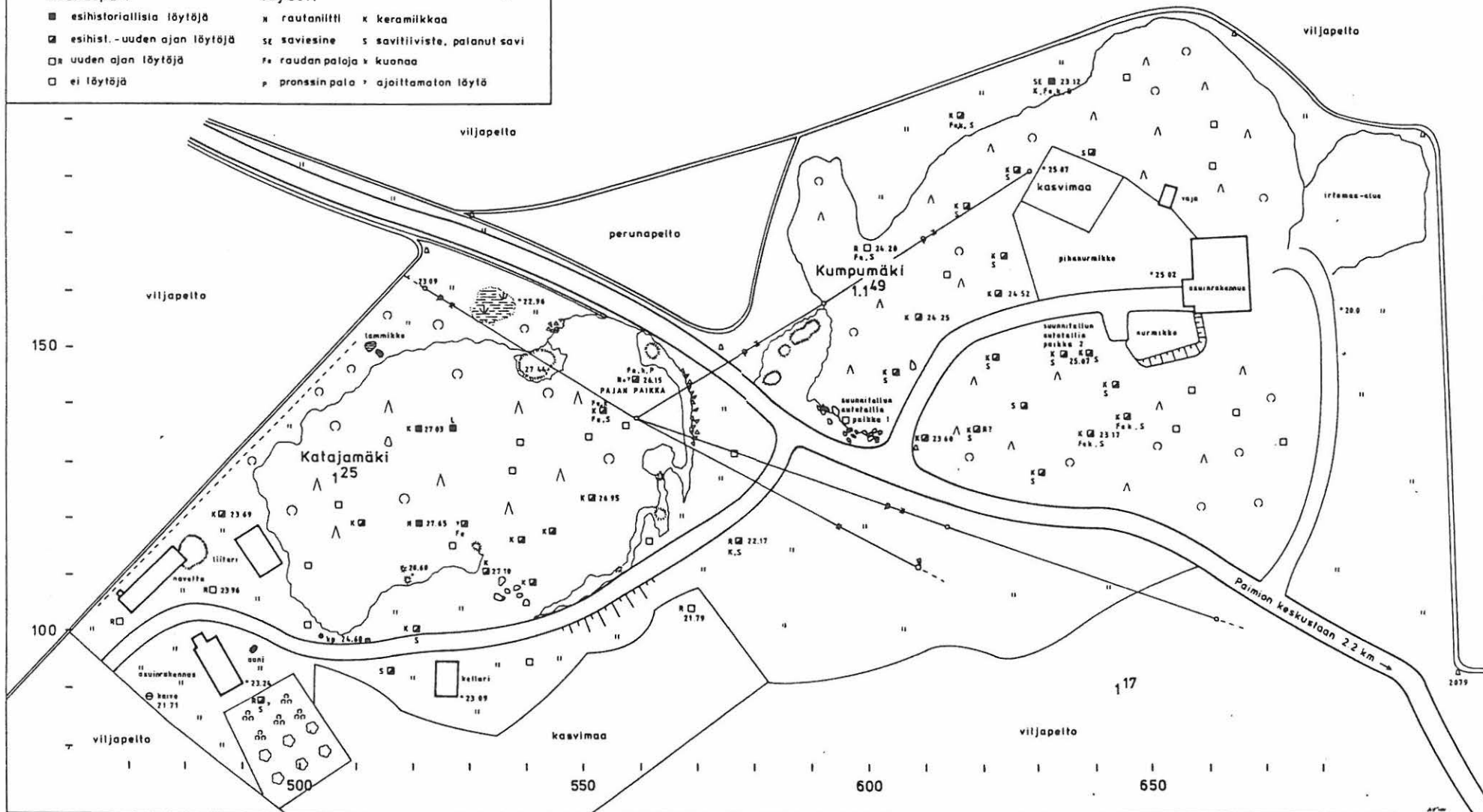


**koekuopat:**

- esihistoriallista löytöjä
- ▣ esihist.-uuden ajan löytöjä
- uuden ajan löytöjä
- ei löytöjä

**löydöt:**

- \* rautaniitti
- sz saviesine
- \* raudanpalaja
- \* pronssin pala
- x keramiikkaa
- s savitiiviste, palanut savi
- x kuonaa
- \* ajoittamaton löytö











f. 72642-3  
 Kuva 1-2. Yleiskuvia Katajamäestä (vas.) ja Kumpumäestä, SE.



f. 72644  
 Kuva 3. Yleiskuva Kumpumäestä (vas.) ja Katajamäestä, NW.



f. 72645  
 Kuva 4. Yleiskuva Katajamäestä, NW.



f. 72646  
 Kuva 5. Suunnitellun autotallin paikka<sup>2</sup> (koekuo-  
 pat 148/634 ja 148/639), W.





f. 72647  
Kuva 6. Koekuoppa 148/634 .W.



f. 72648  
Kuva 7. Koekuoppa 181/626 .W.



f. 72649  
Kuva 8. Kumpumäen laella oleva omakotitalo, W.



f. 72650  
Kuva 9. Tutkimusaluetta omakotitalon pihan eteläpuolella, NE.



f. 72651  
Kuva 10. Kumpumäen itärintne ja maisema Paimion-  
joki laaksoon, NNE.