

PIETARSAAREN MLK ÄHTÄVÄ LAPPFORS SMEDAS

Kivikautisen asuinpaikan koekaivaus

Anja Sarvas 1983

PIETARSAAREN MLK. (Ähtävä), LAPPFORS, SMEDAS

Kivikautisen asuinpaikan koekaivaus.

Anja Sarvas 1983.

Pietarsaaren mlk. (Ähtävä), Lappfors, Smedas.

Kivikautisen asuinpaikan koekaivaus 1983.

Maanomistaja Stig Wiik, os. Lappfors.

Peruskartta 2321 10 (Lappfors), x = 7048 90-98, y = 459 68.

Löydöt: KM 21936:1-208.

Aikaisemmat löydöt on luettelointu päänumerolla KM 21632. ja 21780

Kertomukseen liittyy yleiskartta 1:500, pinta- ja pohjavaaituskartat 1:200, 3 tasokarttaa sekä 2 kuvataulua, joissa on kopiot negatiiveista ff. 57885-87.

Keväällä 1983 allekirjoittanut sai tehtäväkseen jatkaa Pietarsaaren mlk. Lappforsin alueella koetutkimuksia, jotka aloitettiin kesällä 1982. Kaivaus liittyi Vaasan kesäyliopiston ohjelmassa olleeseen arkeologian kenttätökurssiin, joka pidettiin 4-8.7.1983. Pietarsaaren mlk. kulttuurilautakunta sitoutui vastaamaan kaikista kenttätöön aiheuttamista kustannuksista.

Kesän 1982 koetutkimuksessa ¹⁾ paljastui kivikautiseen asuinpaikkaan viittaavaa löytöaineistoa Smedaksen hiekkakuopan länsipuolella kulkevan tien reunoilla. Kesällä 1983 oli tarkoituksena selvittää asuinpaikan laajuutta tien itäpuolella. Tien reunaan paalutettiin 70 m pitkä koeoja (leveys 2m). Löydöt, jotka käsittivät kvartsi-iskoksia ja saviastianpalasia, keskittyivät etupäässä ruutuihin 100/483-487. Kaivausta laajennettiin juuri näiden ruutujen kohdalta itään päin, jolloin avattiin ruudut 101-103/483-487 (ks. karttoja ss.2-4). Kaikista ruuduista saatiin löytöjä. Maa oli hiekkaa, paikoin heikosti värjäytyntä kulttuurimaata. Ruudussa 101/485-486 oli heti pinnan alla ympäristöstä erottuva tumma alue, joka syvemmälle kaivettaessa muuttui noki-pitoiseksi sisältäen myös hiukan hiiltä. Läiskän ympärillä maa oli palanutta (kartat ss. 5-7). Mitään kiveyksiä tms. ei kaivetuista ruuduista tavattu. Koeojan 100 ruudut kaivausalueen pohjois- ja eteläpuolella sisälsivät puhdasta hiekkaa, josta tosin saatiin talteen joitakin kvartsi-iskoksia. Asuinpaikka jatkuu varmasti kohti itää, koska ruuturivin 103 itäprofiilista oli löytöjä, maa oli profiilissa myös hiukan värjäytyntä. Vuonna 1982 tien länsipuolelle tehtyjen koekuoppien perusteella voitiin todeta asuinpaikan jatkuvan myös tien länsipuolelle, mutta missä laajuudessa, jäi ajanpuutteen vuoksi toteamatta.

Kaivauksella käytettiin kiintopisteenä alueen lounaispuolella sijaitsevaa maakiveä, jonka absoluuttinen korkeus Pietarsaaren mlk. rakennustoimiston mittauksen mukaan on 39.52 m ymp.

6.10.1983

Anja Sarva

1) Paikan sijainnista ja vuoden 1982 koekaivauksesta ks. A.Sarvaan kertomusta esihistorian toimiston top.arkistossa.

PIETARSAAREN MLK (Ähtävä), LAPPFORS, SMEDAS

ANJA SARVAS 1983


taso 1

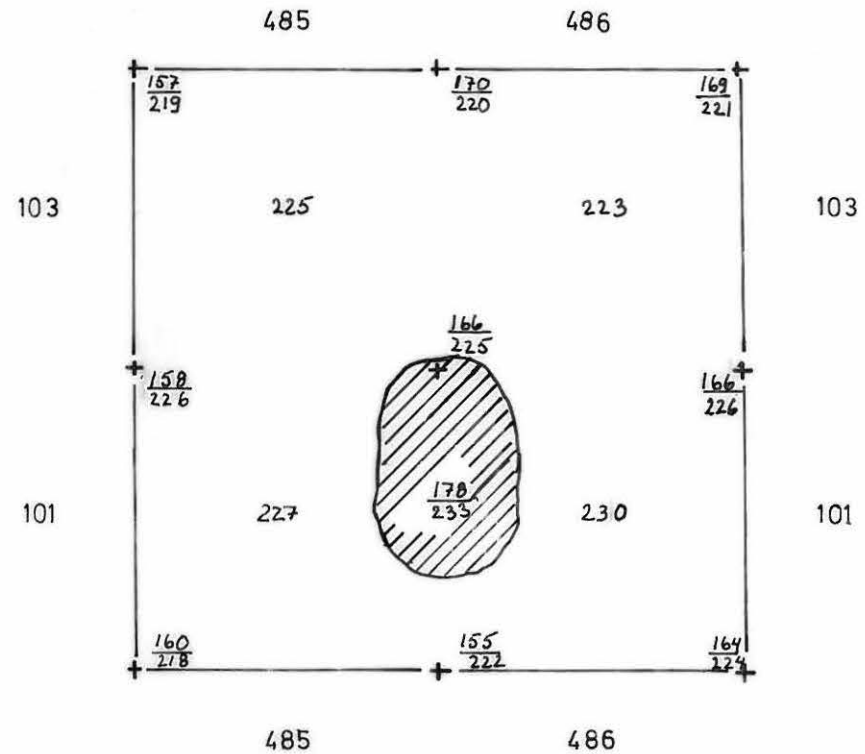
mk 1:50

1 m

kp = 230

= 39,52 m ymp.

 likamaa
piirt. Anja Sarvas



PIETARSAAREN MLK (Ähtävä), LAPPFORS, SMEDAS

ANJA SARVAS 1983

lieden pohja, taso 3

mk 1:50

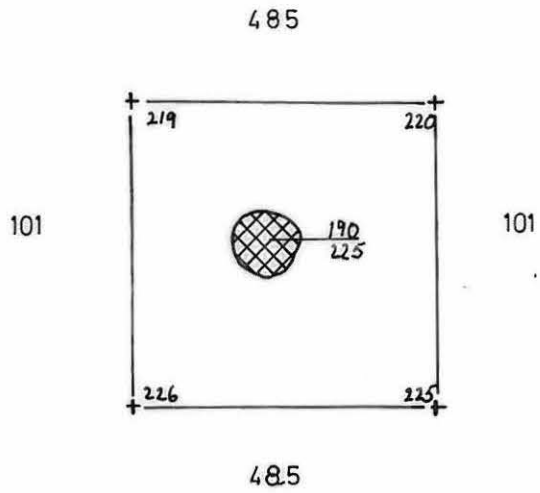
1m

kp = 230

= 39,52m ymp.

nokea, hiiltä ja
palanutta hiekkaa

piirt. Anja Sarvas





F. 57885

Yleiskuva kaivausalueesta
etelästä kuvattuna.

ANJA SARVAS 1983

F. 57886

Työkuva-lounaasta
kuvattuna.



ANJA SARVAS 1983

PIETARSAAREN MLK, LAPPFORS, SMEDAS



F. 57887

Työkuva - lounaasta kuvattuna.