

PYHÄJÄRVI OL LIKOLAHTI

Kivikautisen asuinpaikan kaivaus

Ville Luho 1950

26^M

Kertomus Oulun läänin Pyhäjärven pitäjän Pyhäjärven
Liholahden kivikaution asuinpaikan jälkikairauksesta.

(Kertomukseen liittyä 2 karttaa sekä löydöt KM 12597:1-52).

36

Kuten kairauskertomustani v:stä 1949 (päiväly 21.4.1950) ilmune,
suoritin Muinaistieteellisen Toimikunnan määräyksestä syyskuu 1949
tutkimuksia Oulun läänin Pyhäjärven pitäjän kirkonkylän Liholahden
kivikaution asuinpaikalla. Talloin avattiin 24 m²:n suuruisen ala
luontomalli evp. Erkki Juvelahdon rakenteilla olevan huvilan eteläpuo-
lella, paikalla, mihin oli tarkoitus tehdä huvilan kuitti. Kevättalvella
1950 E. Juvelahdo kuituhin ilmoitti suunnitelmansa rakennus suunni-
telmaansa josta, että kuitti tulti jokin huvilan pohjoispuolelle ja alle-
kirjoittanut sai määräyksen ottaa k.o. alueen tutkiminen kesän 1950 kuiti-
työohjelmaansa.

*

Tällä kerralla tutkittiin 24 m²:n suuruisen ala Juvelahdon huvilan
pohjoispuolelle sekä 20 m²:n suuruisen ala rakentamattoman osan kuiti-
laa kohdalla (ks. kair.kertomukseen liittyvä kartta liitellä 1) eli yhteensä
44 m²:n suuruisen yhtenäisen alue.

Maa vietti tällä kohdalla heikosti itään (liite 1). Maaperä oli kuiti-
tä ja juurista. - Turvekerrokseen vahvuus vaihteli 3:sta 5:teen cm:iin,
sen alla oli maa kivistä hiekkaa. - Kulttuurikerrokseen vahvuus oli
keskimäärin n. 30 cm ja sen väri punertavan ruskeaa.

kimleitä kulttuurijäännöksiä tavattiin vain yksi, nimittäin hajo-
nut kivetty tuki rija runduissa I:1-I:2. Siitä oli jälle vain pikko-

naimen reunakehä, jonka sisäpuolella oli laimeata palomaa,
jonkin verran hiiltä ja nokkaa sekä jokuun palaneen kivin kappale
(liite 2).

Irallisia löylyjä korly: 52 luettelonumeroa:

Tasatalluja	1 kpl.
Tesluisia	1 "
hiottujen kiviainesten sirpaleita	4 "
hiomia	1 "
käyttöjälkisiä kivilaji-iskennäisiä	1 "
hiivilaji-iskennäisiä	11 "
kvarttikaspimia	2 "
kvarttiseinien sirpaleita	1 "
kvarttiseinien kappaleita	7 "
iskentä ytimiä, kvarttia	1 "
iskentä ytimien kappaleita, kvarttia	1 "
käyttöjälkisiä kvartti-iskennäisiä	8 "
kvartti-iskennäisiä	136 "
piikaspimia	1 "
saviastian palasia (kompakera, miilkaa)	243 "
palaneita luonnonkiviä	52 "
hiiltä	X

Aluepaikan korkeus Pyhäjärven pinnasta on n. 2.5 m (ks. V. Lukon
kartoituskarttoja v:sta 1949 K.M:n Esp. ark:issa).

Tutkimukset paikalla suoritin kesäkuussa v. 1950.

Helsingissä Toukokuu 9 p:nä v. 1951

Vilho Luho
fil. maisteri

Kartta liite 1.
Lilja V. Luho kartoituskarto.
(muokattu v. 1950.)

Pyhäjärvi Ol, Pyhäjärvi, Likolahti


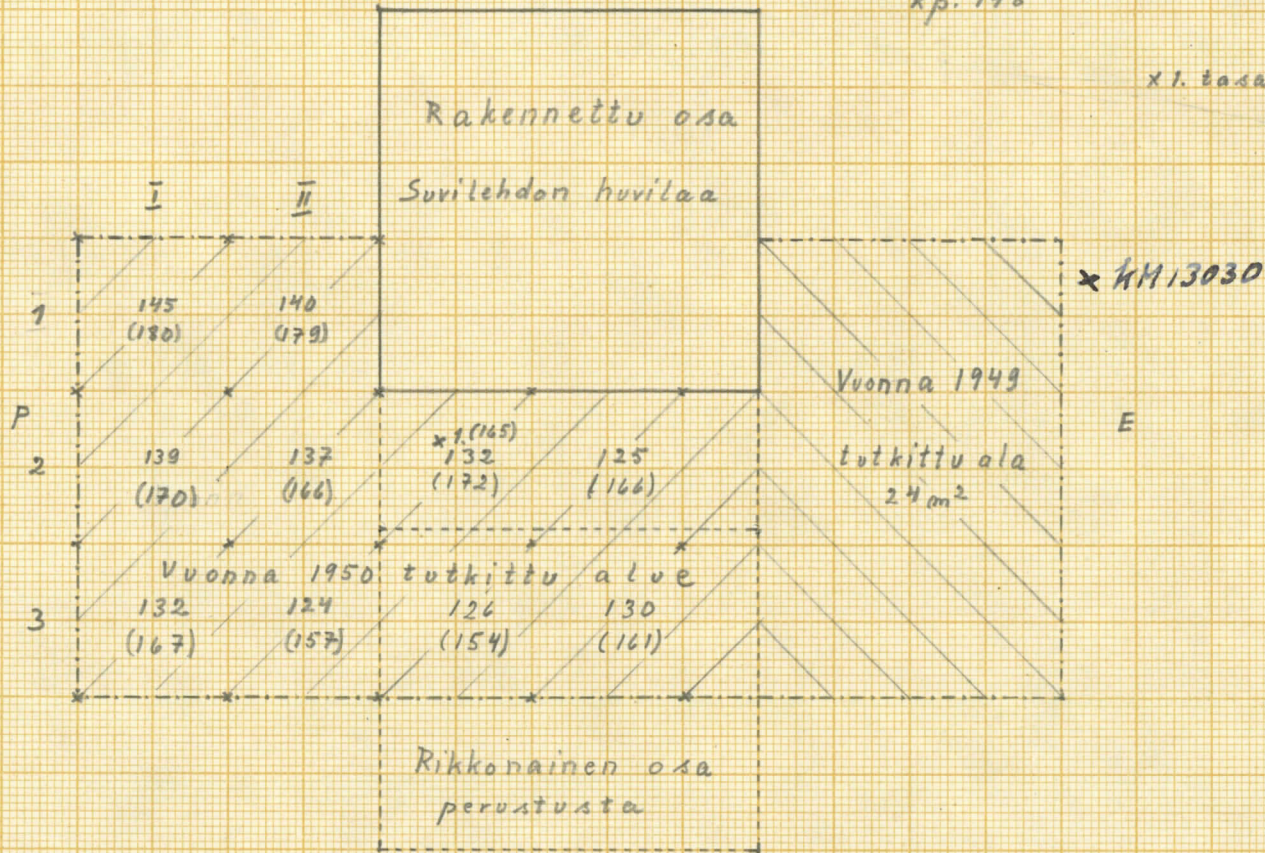
Vaakituskartta

1:100

Kp. 148

Piirt. V. Luho

x1. tasatallta



27

Kartta liite 2.
Liittyy V. Luhoon luovutus karttoomak-
sen viite 1950.

Pyhäjärvi Ol., Pyhäjärvi, Likolahti

Tulisijan jäännös
1:20

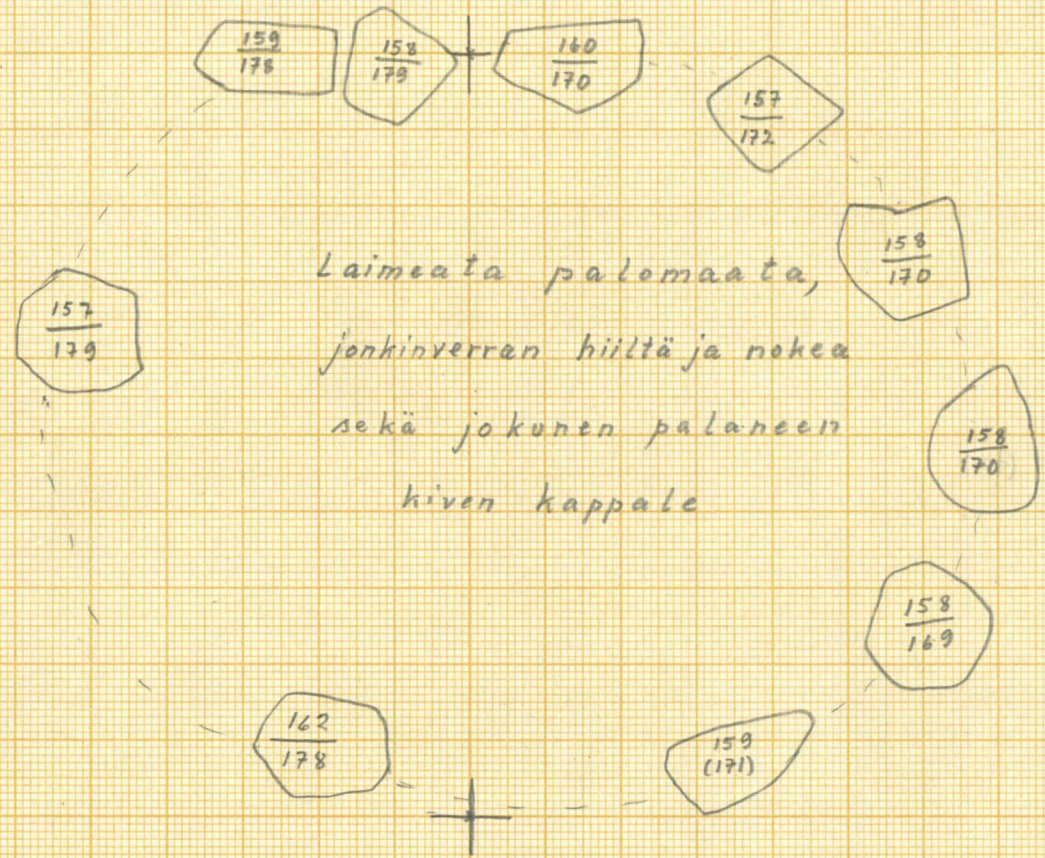
Piirt. V. Luho - 50

A. 4. (210x297 mm.)

OY WULFF AB N:o 106

II:1
I:1

II:2 II:3
I:2 I:3



I:1

I:2 I:3