

PÄLKÄNE ONKKAALA RISTIÄNMÄKI

Rautakautisen löytöpaikan koekaivaus

Ella Kivikoski 1951

Pälkäne, Ristiänmäki.

Elokuussa 1951 suoritin ylioppilaiden kanssa Pälkäneen Ristiänmäen löytöpaikalla (KM 9848) koekaivauksen tarkoituksena todeta olivatko mäen syrjässä näkyvät epämääräiset kuopanteet ruumishautoja, ja jos olivat, tutkia osa niistä. Ensinnä tutkittiin mainitun ruumishaudan lähiympäristö (kartalla I) puhelin-
tolpan ympäriltä ja vedettiin siitä 5-6 metrin pituinen koe-
oja itäänpäin. Alue osoittautui aivan tyhjäksi. Edelleen tut-
kittiin pari kuopannetta löytöpaikasta länteenpäin harjulla
(kartalla II ja III), mutta nekin eivät ole hautapaikkoja,
vaan kuoppia tulenpidon jäljiltä tms. Kummassakin oli vähäi-
sessä määrässä hiiltä, ja maa oli liikuteltua. Ilmeisesti
on kysymyksessä tilapäinen hautapaikka niin oudolta kun se
kuuluukin. Harju on vierinkiviharjua, maa kivista ja sorais-
ta, ei hiekkaa, eikä sen puolesta kait erittäin haluttu
paikka ruumiskalmiston alueeksi.

Helsingissä 20 p:nä maaliskuuta 1952.

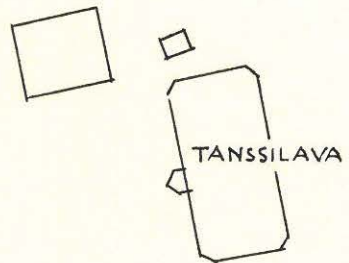
Ella Kivikosti

Liite: kartta.

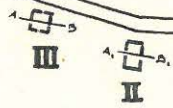
N



MUSEO




TANSSILAVA



METSÄÄ

PELTOA



I

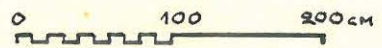
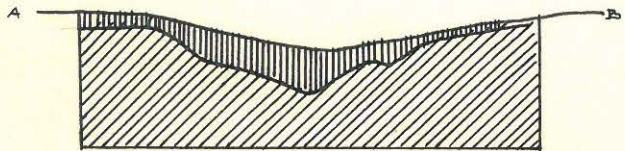
PÄLKÄNE ONKKAALA

RISTIÄNMÄKI KAIVAUS V.1951 ELLA KIVIKOSKI

KARTOITTANUT:
ANNA KERTTU KOSKIMIES
JA ANNA LIISA HIRVILUOTO

----- = KAIVAUSALUEEN RAJA
+ = PUHELINPYLVÄS, JONKA
KOHDALTA ON AIKAISEMMIN
LÖYDETTY RUUMISHAUTA

PROFIILI III



PROFIILI II

