

PUUMALA
MUINAISJÄÄNNÖSTEN INVENTOINTI
1990

MIKROLITTI OY
TIMO JUSSILA

Kustantaja: Savonlinnan maakuntamuseo / Puumalan kunta

SISÄLTÖ:

GT-kartan pienennös, Puumalan muinaisjäännökset	III
GT-kartan pienennös, tutkitut alueet 1990	IV
PUUMALAN MUINAISJÄÄNNÖSTEN INVENTOINTI 1990	1
Inventointi	1
Raportti	3
Rantaveden alla olevat kohteet	3
Rantakvartsikohteet:	4
Uhanalaiset kohteet	4
Keriniemi	4
Vesiniemi Vesisaari	5
Vesiniemi Tervaniemi	5
Karkia	5
Kietävälä Riutankangas	5
Vesiniemi Talvitienlahti	5
Luukkola Monnanlahti	6
Kunnassa tutkineet arkeologit	6
 Luettelot:	
Muinaisjäännöskohteet, tilastot	7
Muinaisjäännösluettelo	10
Löytölajiluettelo	26
Löytöluettelo	29
Karttaluettelo	39
Kyläluettelo	40

KOhteet 1-70, Kohdekortit ja Peruskarttalehtiöt

Muinaisjäännöskohdelista, tilastot

PUUMALA 1990

KYLÄ	NIMI	INRO	AJOITUS	MJTYYPPI	Z	Z2
Vesiniemi	Lahdenpohja	38	, ajoittamaton	röykkiö	77	- 80
Lampila Vesiniemi	Pistohiekka	1	, kivikautinen	asuinpaikka	80	- 85
Kontila	Häälampi	2	, kivikautinen	asuinpaikka	80	- 83
Kirkonkylä	Koskenselkä	4	, kivikautinen	asuinpaikka	82	- 83
Valtola	Syrjäsalmi	5	, kivikautinen	kalliomaalaus	80	- 81
Sipilänsaari	Maksaarenselkä	5	, kivikautinen	kalliomaalaus	85	- 85
Torsantaka	Hiekkaniemi	7	, kivikautinen	asuinpaikka	80	- 80
Huhtimaa	Pistohiekka B	9	, kivikautinen	asuinpaikka	75	- 80
Kontila	Pitkänpohjanlahti	10	, kivikautinen	asuinpaikka	85	- 85
Niinimäki	Keihäsjärvi	11	, kivikautinen	asuinpaikka	80	- 80
Sorjola	Saparistonlahti	12	, kivikautinen	asuinpaikka	80	- 80
Rokansalo	Käärmelahti	13	, kivikautinen	asuinpaikka	80	- 85
Rokansalo	Lietniemi A	14	, kivikautinen	asuinpaikka	80	- 85
Rokansalo	Lietniemi B	15	, kivikautinen	asuinpaikka	80	- 85
Liimattala	Kotkatlahti A	16	, kivikautinen	asuinpaikka	80	- 80
Liimattala	Kotkatlahti B	17	, kivikautinen	asuinpaikka	82	- 83
Liimattala	Kotkasaari	18	, kivikautinen	asuinpaikka	80	- 85
Niinisaari	Syrjäluha	19	, kivikautinen	asuinpaikka	80	- 80
Niinisaari	Hietaniemi	20	, kivikautinen	asuinpaikka	80	- 80
Niinisaari	Miekanlahti	21	, kivikautinen	asuinpaikka	85	- 85
Luukkola	Monnanlahti	22	, kivikautinen	asuinpaikka	79	- 85
Miettula	Kankaalanniemi	23	, kivikautinen	asuinpaikka	80	- 80
Vesiniemi	Reinikanranta I	30	, kivikautinen	asuinpaikka	76	- 76
Vesiniemi	Kelkkalahti-Kaupp	34	, kivikautinen	asuinpaikka	80	- 81
Keriniemi	Laanniemi	36	, kivikautinen	asuinpaikka	80	- 82
Junnimäki	Likasalmi	39	, kivikautinen	asuinpaikka	80	- 82
Vesiniemi	Reinikanranta II	40	, kivikautinen	asuinpaikka	80	- 82
Kokkola	Kokkolanniemi	41	, kivikautinen	asuinpaikka	80	- 84
Luukkola	Monnanhaikka II	43	, kivikautinen	asuinpaikka	76	- 76
Luukkola	Karkianiemi I	45	, kivikautinen	asuinpaikka	80	- 84
Luukkola	Mariniemi-Aukiala	50	, kivikautinen	asuinpaikka	82	- 82
Keriniemi	Metsätienristeys	51	, kivikautinen	asuinpaikka	80	- 80
Keriniemi	Petralahti	52	, kivikautinen	asuinpaikka	80	- 80
Keriniemi	Särkapaanlahti II	55	, kivikautinen	asuinpaikka	82	- 82
Vesiniemi	Tervaniemi	56	, kivikautinen	asuinpaikka	81	- 82
Muuranmäki	Kuitinpohja	57	, kivikautinen	asuinpaikka	81	- 84
Keriniemi	Mustelinlahti-itä	58	, kivikautinen	asuinpaikka	76	- 76
Kietävälä	Masinakallio	59	, kivikautinen	asuinpaikka	82	- 82
Kietävälä	Tyrynneimi I	60	, kivikautinen	asuinpaikka	80	- 80
Kietävälä	Riutankagas I	61	, kivikautinen	asuinpaikka	82	- 83

Vesiniemi	Talvitienlahti	62 , kivikautinen	asuinpaikka	76 - 76
Kietävälä	Tyrynneimi II	63 , kivikautinen	asuinpaikka	76 - 76
Kietävälä	Riutankangas II	64 , kivikautinen	asuinpaikka	76 - 76
Vesiniemi	Vesisaari	65 , kivikautinen	asuinpaikka	82 - 83
Rokansalo	Kiviniemi I	66 , kivikautinen	asuinpaikka	76 - 76
Lintusalo	Siikala	3 , rautakautinen	kuppikivi	110 - 115
Leskelä	Ihanteensalo	8 , rautakautinen	linnavuori	75 - 110

Paikannus-
tarkkuus +-

Hamula	Nuottaniemi	29 , ajoittamaton	hajalöytöpaikka niemi	200 m,	0 - 0
Vesiniemi	Kataanlahti	68 , ajoittamaton	hajalöytöpaikka	0 m,	82 - 82
Kitula	Kataanlampi	69 , ajoittamaton	hajalöytöpaikka	0 m,	84 - 84
Huhtimaa	Mammosenjärvi	70 , keskiaikainen	hajalöytöpaikka	0 m,	100 - 100
Hamula	Huttunen	24 , kivikautinen	hajalöytöpaikka oletus	1000 m,	0 - 0
Miettula	Saha	25 , kivikautinen	hajalöytöpaikka oletus	300 m,	0 - 0
Kirkonkylä	Saisaari	27 , kivikautinen	hajalöytöpaikka saari	400 m,	0 - 0
Kirkonkylä	Jyväniemi	28 , kivikautinen	hajalöytöpaikka oletus	800 m,	0 - 0
Konttila	Sammalniemi	31 , kivikautinen	hajalöytöpaikka	40 m,	86 - 87
Pellilä	Lieviskä	32 , kivikautinen	hajalöytöpaikka oletus	100 m,	80 - 85
Vesiniemi	Kirjoniemi	33 , kivikautinen	hajalöytöpaikka	0 m,	80 - 80
Keriniemi	Kelkkalahti-Kaupp	35 , kivikautinen	hajalöytöpaikka	0 m,	80 - 82
Keriniemi	Laanniemi Metsäti	37 , kivikautinen	hajalöytöpaikka	0 m,	80 - 82
Kokkola	Kataanlahti	42 , kivikautinen	hajalöytöpaikka	0 m,	84 - 84
Luukkola	Monnanhaikka 3	44 , kivikautinen	hajalöytöpaikka	0 m,	82 - 83
Luukkola	Karkianiemi II	46 , kivikautinen	hajalöytöpaikka	0 m,	80 - 82
Luukkola	Karkiahiekka I	47 , kivikautinen	hajalöytöpaikka	0 m,	84 - 84
Luukkola	Karkiahiekka II	48 , kivikautinen	hajalöytöpaikka	0 m,	0 - 0
Luukkola	Karkiahiekka III	49 , kivikautinen	hajalöytöpaikka	0 m,	80 - 80
Keriniemi	Särkapaanniemi	53 , kivikautinen	hajalöytöpaikka o	0 m,	80 - 80
Keriniemi	Särkapaanlahti	54 , kivikautinen	hajalöytöpaikka	0 m,	0 - 0
Vesiniemi	Sarkalahti	67 , kivikautinen	hajalöytöpaikka	0 m,	82 - 83

PUUMALAN MUINAISJÄÄNNÖSTEN INVENTOINTI 1990

Inventointi

Savonlinnan museon toimeksiannosta suoritin Mikroliitti Oy:n edustajana elokuussa 1990 muinaisjäännösten inventointia Puumalassa. Lisäksi suoritin täydennysinventointia parin päivän ajan syyskuussa 1990.

Tehokkaita kenttätyöpäiviä kertyi 22 kpl, yhteensä 172 tuntia. Tästä ajasta olin maastossa 140 tuntia. Muu aika on kulunut matkoihin (H:ki-Puumala), sekä selvitys ja kirjoitustöihin Puumalassa. Valmistelutöihin käytin 25 tuntia. Jälkityöt ja raportointi veivät runsaan kuukauden.

Kunnassa inventoivat muinaisjäännöksiä edellisenä vuonna (1989) tutkijat Leena Lehtinen ja Timo Sepänmaa. Tuolloin he inventoivat menestyksellisesti lähinnä kunnan länsiosia. Nyt suorittamani inventointi oli jatkoa tuolle työlle. Maastotyöt keskittyivät kunnan keskiosiin: tutkitun alueen länsirajana on Luukkola-Kirkonkylä-Ryhälä ja itärajana Karkia-Muurämäki-Sopala-Hytinmäki-Kietävälä. Kävin myös yksittäisissä kohteissa Rokansalon ja Kotkatsaaren tienoilla. Puumalan itäosa, Viljakansaaren itäosa ja Katosselän-Lieviskän alue on edelleen täysin tutkimatta. Samoin täysin tutkimatta on myös Puumalan lounaissosan saaret.

Perusinventoinnin suoritusperiaate oli seuraava:

- Kartta-analyysin perusteella merkitsin topografialtaan otollisen oloisia maastonkohtia.
- Maastossa kävelin valituilla alueilla, etsin sieltä tarkemmin tutkittavaksi muinaisia rantapintoja 78-85 m:n väliltä. Tarkastin näiltä avoimet maastonkohdat ja tuulenskaadot, sekä tarvittaessa tein koekuoppia.
- Muinaisjäännöksiä laajuuden ja luonteen selvittäminen jäi usein karkeaksi arvioksi tai kokonaan tekemättä, koska se yhden ihmisen voimin olisi vienyt paljon aikaa, jolloin inventoitava alue olisi entisestäänkin supistunut. Pyrkimyksenä oli siis selvittää missä on muinaisjäännöksiä.

Uusia kohteita löytyi kaikkiaan 47 kpl. Näistä on asuinpaikkoja 22 kpl, joista tosin 5 kappaletta on "mahdollisia" eli en pidä niitä kiistattomina asuinpaikkoina (kohteet [40], [43], [50], [58], [62]). Uusista kohteista on hajalöytökohteita 12 kpl (1-2 yksittäistä kvartsia) ja kaksi ajoittamaton (löydötöntä) muinaisjäännökseltä vaikuttavaa kohdetta. Näistä saattaa osa tarkemman tutkimuksen perusteella osoittautua asuinpaikaksi. Lisäksi löytyi yksi röykkiöalue (kohde [38]). Kolmesta aiemmin tunnetusta kohteesta sain uusia havaintoja (kohteet [5], [22], [30]).

Merkittävää on, että suurin osa asuinpaikoista on vielä lähes täysin kajoamattomia ja hyväkuntoisia! Asuinpaikat sijaitsevat muinaisilla rannoilla, jotka Puumalassa ovat usein melko kaukana nykyrannasta, jossa mökit sijaitsevat, joten mökkiläisaktiviteetit eivät ole päässeet tuhmaan pahasti asuinpaikkoja.

Selvennyksenä: asuinpaikka on kiinteä muinaisjäännös ja aina rauhoitettu maastonkohta, ilman eri päätöstä.

Apunani oli neljän (pitkäksi venyneen) päivän ajan Savonlinnan Museon palkkaamana arkeologi Panu Nykänen ja yhden päivän ajan tutkija Martti Koponen, myöskin Savonlinnan museosta. Kahden päivän ajan oli mukana arkeologi Tapani Rostedt Mikroliitti Oy:stä.

Voidaan sanoa inventoiduksi eli melko hyvin tutkituksi ne alueet joissa kävin. Tämä ei kuitenkaan tarkoita sitä, etteikö näiltä alueilta vielä jotain löytyisi. Valtaosa tutkituista alueista oli metsäistä hiekkakangasta, jossa yhden ihmisen tekemässä pikaisessa koekuopituksessa on aina onnella osuutensa, vaikkakin sitä osuutta olen pyrkinyt supistamaan tutkimusmenetelmää kehittämällä, kokemuksen karttuessa. Vaarana tällöin on, että "epätyypillisesti" sijoittuneet asuinpaikat jäävät kokonaan löytymättä. Perusinventoinnissa ei voi juuttua otollisen näköiselle tai yhdellä kvartsilla vihjailevalle alueelle päiväkausiksi, vaan tutkijan on nöyrästi todettava resurssiensa vajavaisuus kohtuullisen pituisen tuloksettoman möyrimisen jälkeen. Muutoin jää inventoitava alue kovin suppeaksi. Onnen osuutta uuden asuinpaikan löytymisessä voidaan tehokkaasti supistaa lisäämällä inventoijien määrää.

Puumalan muinaisjäännösten inventointi on pahasti keskeneräinen. On varmaa, että vielä tutkimattomissa kunnan osissa on useita kiinteitä muinaisjäännöksiä. Alustavan arvion perusteella totean, että perusinventointi voitaisiin suorittaa loppuun 10-15 päivän maastotutkimuksella. Kaikkiaan jälkitöineen tutkimuksen loppuun saattaminen veisi noin 30 päivää eli runsaan kuukauden. Tämän hetkisen kustannustason mukaan se maksaisi n. 22000:-

Työn loppuun saattaminen olisi erittäin tärkeätä sekä tutkimuksen, suojelun, että maankäytön suunnittelun kannalta.

Raportti

Inventointikertomukseen liittyy 1:100000 topografikartta Puumalan alueesta, johon olen merkanut vihreällä kuultotussilla kohteet, missä olen käynyt ja lisäksi punaisella merkillä muinaisjäännöskohteet.

Tämä kertomus on jätetty alkuperäisenä Savonlinnan museoon. Kopiot kertomuksesta olen jättänyt museovirastolle ja Puumalan kunnalle.

Rantaveden alla olevat kohteet

Inventoinnin aikana oli Saimaan vedenpinta n. metrin normaalia alempana. Rantatyrskyt olivat paikoin kuorineet pohjasta ohuen hiekka- tai mutakerroksen tämänhetkisen rantaveden pohjan tasolta, joka korkeamman veden aikana on ollut syvemmällä tyrskyiltä suojassa. Tästä kapeasta uudesta paljaasta rantavesivyöhykkeestä osui viidestä kohteesta silmiini isketyn näköisiä kvartseja. Osa tästä kvartsimateriaalista on veden pyöristämää ja epämääräistä. Alustavan tarkastelun perusteella kolmesta kohteesta rantavedestä poimimani kvartsit lienevät selviä esihistoriallisen ihmisen aikaansaamia kvartsi-iskoksia ja esineitä. Geologeilta saamani alustavat arviot tämän Suur-Saimaan rantapinnan iästä vaihtelevat 5000-7000 BP. Nämä mahdolliset asuinpaikat ovat ajalta ennen Suur-Saimaan transgression maksimia, joka on ajoitettu kampakeraamiikan huipputyylin aikaiseksi. Puumalan alueella Suur-Saimaan korkein ranta on noin 84 m mpy.

Kaikki em. "rantakvartsikohteet" ovat sijoittuneet topografisesti saman kaltaisille paikoille: syvän veden ääressä oleva loivasti kaartuva lahdeke, jossa on tasainen hiekkainen rantaterassi. Kaikissa paikoissa on selvä jyrkänparras, samoin rantaterasseilla on "taustana" mantereen puolella selvästi nouseva rinne.

"Rantakvartsien" ihmisperäisyyteen viittaa myös se, että niitä ei löytynyt kuin näiltä viideltä rantakaistalta, jossa ne olivat keskittyneesti suppealla alalla. Pyöreätä luonnonkvartseja löysin lähes kaikilta tarkastamiltani rannoilta. Tämä seikka viittaa siihen, että löytämäni kvartsit tuskin ovat jään aikansaannoksia.

"Rantakvartsit" havaitsin ensimmäisen kerran vasta inventoinnin puolella välissä, minkä jälkeen tarkastin myös rantavedet. Tätä ennen tarkastamani kohteista en rantavesiä tarkastellut (Puumalan eteläosa: Kitula, Kokkola, Karkia, Kirkonkylä).

Rantakvartsikohteet:

Puumala [5]	Valtola	Syrjäsalmi	(kalliomaalaus)
Puumala [30]	Vesiniemi	Reinikanranta I	(kvartsi kivikirves)
Puumala [43]	Luukkola	Monnanhaikka II	(epäm., turvekerros)
Puumala [58]	Keriniemi	Mustelinlahti-itä	(epäm.)
Puumala [62]	Vesiniemi	Talvitienlahti	(epäm.)
Puumala [63]	Kietävälä	Tyrynniemi II	
Puumala [64]	Kietävälä	Riutankangas II	
Puumala [66]	Rokansalo	Kiviniemi I	

Uhanalaiset kohteet

Elokuun 1990 inventoinnin aikana tuli esiin muutama muinaisjäännöskohde, jotka ovat uhanalaisia. Seuraavana kohteet tärkeysjärjestyksessä:

Keriniemi

Keriniemi itäranta, kohteet [36] [37] [51-55]. Asuinpaikka-alue. PK 3144 07, eteläraja: Keriniemen kärki X:6834 36 Laanniemi, pohjoisraja X:6836 20 Tyrynniemi.

1.7 km matkalta on löytynyt neljä asuinpaikkakohtaa ja kolme irtokvartsin löytökohtaa. Alueen laajuuden ja peitteisyyden vuoksi inventoinnissa ei ollut mahdollista selvittää asuinpaikkojen laajuutta ja rajoja. On mahdollista, että rantakaistalla on havaitsematta useita asuinpaikka-"pesäkkeitä", joiden välissä saattaa olla x-100 m tyhjiä alueita. Vertailuna voi tarkastella esim. Pieksämäen Naarajarven muinaisjäännösalueetta, jossa asuinpaikkakohdat on kartoitettu fosforianalyysillä.

Keriniemen muinaisjäännösalueella on havaittavissa ainakin kolme muinaista rantapintaa, joten tutkittavan alueen leveys on 50-200 m. Alueen maasto on kumpuilevaa ja pienipiirteistä, peruskartta ei kerro alueen pinnanmuotoja. Alueella on uusia kartassa näkymättömiä teitä.

Alueen muinaisjäännökset ovat vielä lähes koskemattomia!

Alue on uhan alainen. Kymi-yhtiö on kaavoittanut rannan mökkitonteiksi Petralahden tasalta Tyryniemen tasalle. Osa tonteista on myyty. Mielestäni on kiusallista rauhoittaa tämän hetken havaintotietojen pohjalta koko ranta-alueetta, koska rannalla varmasti on muinaisjäännöksistä tyhjiä kohtia. Toisaalta rannalla todennäköisesti on myös havaitsemattomia asuinpaikkakohtia, myöskään emme tunne tarkasti jo havaittujen asuinpaikkakohtien laajuutta.

Esitän, että alue kartoitettaisiin, ja paikalla tehtäisiin systemaattinen koekuopitus (tai kairaus), ja koekuopista otetaan maanäytteet fosforianalyysiin.

Vesiniemi Vesisaari

Asuinpaikkakohde [65], rantakaava, vielä täysin koskematon, ilmeisen laaja asuinpaikka. Rajat osittain epäselvät! Mökkitontteja suunniteltu asuinpaikalle (Enso Gutzeit).

Vesiniemi Tervaniemi

Rantakaava-alueella asuinpaikkakohde [56], Kaavassa merkitty mökkitie suoraan asuinpaikan päälle. Enso Gutzeitin maata.

Karkia

Vastaavan kaltainen tilanne kuin Keriniemessä on Karkiassa, Luukkolan kylässä. Pk: 3143 11, kohteet [45-49].

Täällä on Enso-Gutzeit myynyt tilaltaan 5:70 Vuorela mökkitontteja. Eräällä tontilla on jo rakentaminen aloitettu.

Uhan alaisin ranta on n. 400 m pitkä ja 100 leveä kaistale Pöntönsaarensalmen vastapäisessä niemessä. Muinaisjäännösalue on kaikkiaan 1.2 km leveä rantakaistale. Myös aivan Karkianiemen päässä on jotain rakennuspaineita näkyvissä. Maanomistusolot ovat sekavat.

Esitän, että alue kartoitettaisiin, ja paikalla tehtäisiin systemaattinen koekuopitus (kairaus), ja koekuopista otetaan maanäytteet fosforianalyysiin.

Kietävälä Riutankangas

Edellä kuvattu tilanne on ollut myös Viljakansaaressa, Kietävälän kylän Riutankankaalla (kohde [61]). Pk 3144 10.

Täällä tosin vahinko on jo tapahtunut ja mökit rakennettu tai rakenteilla. Mutta enempien vahinkojen välttämiseksi voisi täälläkin ajatella kartoitusta noin 1.7 km matkalla Riutan talolta Riutanniemeen välisellä kaistalla. Alueen länsiosa on vielä lähes rakentamatta.

Alue on laaja loivarinteinen hiekkakangas, jossa havaittavissa useita rantapintoja.

Vesiniemi Talvitienlahti

Asuinpaikkakohde [62], epämääräinen ns. "rantakvartsikohde", jonka asuinpaikkaluonne on epäselvä. Ranta on kaavoitettu mökkitonteiksi, mutta mahdollinen asuinpaikka on kuitenkin rantaveden alla, joten uhanalaisuus ei ole varmaa.

Luukkola Monnanlahti

Kohde [22], laaja pitkäaikainen asuinpaikka, vielä osin koskematon, rajat selvittämättä.

Kunnassa tutkineet arkeologit

kaikki tutkimukset tarkastuksia tai inventointeja. Vain viralliseen arkistoon raportoineet tutkijat.

TUTKIJA	VUOSI
Leena Lehtinen	1987
	1989
Martti Koponen	1990
Heikki Matiskainen	1976
	1977
	1986
Panu Nykänen	1990
M. Perkko	1972
	1973
Sarasmo	1938
P. Sarvas	1978
	1982
Ari Siiriäinen	1978
J-P. Taavitsainen	1978
	1982
Timo Jussila	1990
Timo Sepänmaa	1989

MUINAISJÄÄNNÖSKOhteITA KAIKKIAAN: 70 KPL

KIINTEITÄ MUINAISJÄÄNNÖKSIÄ	:	47 kpl	
- joista asuinpaikkoja	:	42 kpl	
näistä kivikautisia	:	42 kpl	
- joista kalliomaalauksia	:	2 kpl	
- joista kuppikiviä	:	1 kpl	
- linnavuoria	:	1 kpl	
- joista röykkiöitä etc.			
kalmistoja	:	1 kpl	
- ja näistä historiallisia tai ajoittamattomia ja epämääräisiä	:	1 kpl	
 HAJALÖYTÖPAIKKOJA	:	23 kpl	
- joista kivikautisia	:	20 kpl	
- joista historiallisia tai ajoittamattomia	:	3 kpl	
Hajalöytökohteitten paikannustarkkuus :			
	Tarkasti	:	15 kpl
	Tyydyttävästi	:	3 kpl
	Huonosti	:	4 kpl
	Täysin paikantamatta	:	1 esine

Hyvin paikannettujen kivikautisten kohteitten alimmat korkeustasot mpy (alaraja) : 76 79 80 81 82 84 85 86

MUINAISJÄÄNÖSLUETTELOPUUMALA 1990PUUMALA [1] Lampila Vesiniemi Pistohiekka

Kivikautinen asuinpaikka I

Pk: 3143 06, X: 6828 54, Y: 2553 48, Z: 80-85

Paikka sijaitsee Puumalan kirkolta 10 km WNW, Pistohiekanselän pohjoisrannalla, Puumalan ja Anttolan välisen tien varressa, leirintäalueen luona. Alue on melko laaja, arviolta 100 * 500 m, rannan suunnassa.

Km 18982, kivilaji-iskos, kvartsiesine, kvartsi-iskoksia

Perkko tarkastus 1973

PUUMALA [2] Kontila Häälampi

Kivikautinen asuinpaikka II

Pk: 3143 03, X: 6821 22, Y: 2548 52, Z: 80-83

Paikka sijaitsee 14,5 km Puumalan kirkolta WSW, Lietveden itärannalla Hurissalossa, Jänniemeen vievän tien ja pienen Kortelahden välisellä rantakaistalla, ko. lahden itärannalla, sekä tien pohjoispuolella lahden pohjoisrannalla.

Km 18449, 19028, 19027, 25060, saviastian paloja, kvartsi-iskoksia, palanutta luuta

Perkko tarkastus 1973

Timo Sepänmaa inventointi 1989

Leena Lehtinen inventointi 1989

PUUMALA [3] Lintusalo Siikala

Rautakautinen kuppikivi II

Pk: 3143 05, X: 6813 85, Y: 2554 42, Z: 110-115

Paikka sijaitsee 13,5 km Puumalan kirkolta SW, Lintusalon saaren pohjoisosassa Siikalan talon pihapiirissä, talosta 50 m luoteeseen.

Matiskainen tarkastus 1976

PUUMALA [4] Kirkonkylä Koskenselkä

Kivikautinen asuinpaikka II

Pk: 3143 09, X: 6826 52, Y: 2591 71, Z: 82-83

Paikka sijaitsee Puumalan kirkolta 2 km NNW, Koskenselän itärannalla, leirintäalueen hirsimökkikylän eteläpäässä, mökkien alla ja pihoissa, jyrkähkön rannasta nousevan rinteen yläosan tasanteella, tien länsipuolella.

Km 20302, kvartsi-iskoksia

Matiskainen tarkastus 1977

Timo Jussila tarkastus 1990

PUUMALA [5] Valtola Syrjäsalmi

Kivikautinen kalliomaalaus I

Pk: 3143 12, X: 6825 68, Y: 2570 04, Z: 80-81

Paikka sijaitsee 7.5 km Puumalan kirkolta W(NW), Viljakansaaren länsiosassa, Tetrinselän N-puolella olevan Syrjälahteen vievän salmen itärannalla, Viljakansaarentien N-puolella 200 m.

Km 25736, kvartsiydin, kvartsi-iskoksia rantavedestä.

Taavitsainen tarkastus 1978

Sarvas tarkastus 1978

Timo Jussila tarkastus 1990

PUUMALA [6] Sipilänsaari Maksaarenselkä

Kivikautinen kalliomaalaus I

Pk: 3143 12, X: 6825 13, Y: 2579 64, Z: 85

Paikka sijaitsee Puumalan kirkolta n. 17 km itään, Pyysaarenselän ja Maksasaaren pohjoisrannalla, Riihonniemen lounaisreunalla.

Sarvas tarkastus 1982

Taavitsainen tarkastus 1982

Siiriäinen tarkastus 1982

PUUMALA [7] Torsantaka Hiekkaniemi

Kivikautinen asuinpaikka II

Pk: 4121 03, X: 6824 70, Y: 2421 58, Z: 80

Paikka sijaitsee Puumalan kirkosta n. 18.5 km E, Pyysaarenselän ja Muikkuselän välillä olevan Maksasaarenselän etelärannalla olevassa hiekkaniemessä.

Sarvas tarkastus 1982

Taavitsainen tarkastus 1982

Siiriäinen tarkastus 1982

PUUMALA [8] Leskelä Ihanteensalo

Rautakautinen linnavuori I

Pk: 3143 06, X: 6828 00, Y: 2550 52, Z: 75-110

Paikka sijaitsee 12.5 km Puumalan kirkolta länteen, Lietveden pohjoispäässä, Luonteriin menevän kapean vesireitin alkupäässä olevan Ihanteensalon saaren lounaisrannalla, Mikkelin tieltä noin 200 m NW.

Sarasma tarkastus 1938

Perkko tarkastus 1972

Leena Lehtinen tarkastus 1987

PUUMALA [9] Huhtimaa Pistohiekka B

Kivikautinen asuinpaikka II

Pk: 3143 06, X: 6829 06, Y: 2553 03, Z: 75-80

Paikka sijaitsee Puumalan kirkolta 10.5 km NW, Lietveden Pistohiekanselän pohjoisrannalla, Mikkelin tien pohjoispuolella 150 m, sillan itäpäätä 180 NE, metsätien varrella.

Km 25050, saviastian paloja, kvartsi-iskoksia

Timo Sepänmaa inventointi 1989

Leena Lehtinen inventointi 1989

PUUMALA [10] Kontila Pitkänpohjanlahti

Kivikautinen asuinpaikka II

Pk: 3143 06, X: 6826 02, Y: 2551 05, Z: 85

Paikka sijaitsee Puumalan kirkolta 12 km W, Lietveden luoteisrannalla, Mikkelin tien itäpuolella n. 100 m, Iso-Viiliö saareen vievän tien pohjoispuolella.

Km 25051, saviastian paloja, kvartsi-iskoksia

Timo Sepänmaa inventointi 1989

Leena Lehtinen inventointi 1989

PUUMALA [11] Niinimäki Keihäsjärvi

Kivikautinen asuinpaikka II

Pk: 3143 06, X: 6826 68, Y: 2554 76, Z: 80

Paikka sijaitsee Puumalan kirkolta 8 km W, Rokansalon luoteisosassa, Lietveden Pistohiekanselän itärannalta n. 600 m itään, Keihäsjärven pohjoisrannalla, tien itäpuolella.

Km 25049, kivitaltta, saviastian paloja, kvartsi-iskoksia

Timo Sepänmaa inventointi 1989

Leena Lehtinen inventointi 1989

PUUMALA [12] Sorjola Saparistonlahti

Kivikautinen asuinpaikka II

Pk: 3143 06, X: 6822 44, Y: 2556 10, Z: 80

Paikka sijaitsee 7 km Puumalan kirkolta WSW, Rokansalossa, Kiviniemen koillispuolella, Saparistonlahden pohjoispuolella, tieltä 300 m N.

Km 25046, saviastian paloja, kvartsi-iskoksia

Timo Sepänmaa inventointi 1989

Leena Lehtinen inventointi 1989

PUUMALA [13] Rokansalo Käärmelahti

Kivikautinen asuinpaikka II

Pk: 3143 06, X: 6820 64, Y: 2557 42, Z: 80-85

Paikka sijaitsee Puumalan kirkolta 6.5 km SW, Rokansalon länsirannalla, Lietniemen koillispuolella, Käärmelammen ja Käärmelahden välisen kannaksen pohjoispuolella.

Km 25045, saviastian paloja, kvartsi-iskoksia

Timo Sepänmaa inventointi 1989

Leena Lehtinen inventointi 1989

Timo Jussila tarkastus 1990

PUUMALA [14] Rokansalo Lietniemi A

Kivikautinen asuinpaikka II

Pk: 3143 05, X: 6819 90, Y: 2556 76, Z: 80-85

Paikka sijaitsee 7.5 km Puumalan kirkolta SW, Rokansalossa, Lietniemen kärjen W-osassa, Lietsalmen rannalla.

Km 25047, kynsitaltta, saviastian paloja, kvartsi-iskoksia

Timo Sepänmaa inventointi 1989

Leena Lehtinen inventointi 1989

PUUMALA [15] Rokansalo Lietniemi B

Kivikautinen asuinpaikka I

Pk: 3143 05, X: 6819 90, Y: 2557 00, Z: 80-85

Paikka sijaitsee Puumalan kirkolta 7.5 km SW, Rokansalossa, Lietniemen kärjen keskellä, mökki teiden risteyksessä, rannasta n. 140 m N.

Km 25048, saviastian paloja, kvartsi-iskoksia, palanutta luuta

Timo Sepänmaa inventointi 1989

Leena Lehtinen inventointi 1989

PUUMALA [16] Liimattala Kotkatlahti A

Kivikautinen asuinpaikka II

Pk: 3143 09, X: 6820 43, Y: 2562 10, Z: 80

Paikka sijaitsee Puumalan kirkolta 4.2 km S(SW), Kotkatsaaren N-osassa, tien W-puolella 200 m, Kotkatlahden N-puolella, mökkitien laidoilla.

Km 25053, saviastian paloja, pii-iskoksia, kvartsi-iskoksia, palanutta luuta

Timo Sepänmaa inventointi 1989

Leena Lehtinen inventointi 1989

Timo Jussila inventointi 1990

PUUMALA [17] Liimattala Kotkatlahti B

Kivikautinen asuinpaikka II

Pk: 3143 09, X: 6820 20, Y: 2561 90, Z: 82-83

Paikka sijaitsee Puumalan kirkolta 4.5 km SSW, Kotkatsaassa, Kerminhiekan ja Kotkatlahden välisellä kannaksella, sen keskellä.

Km 25054, saviastian paloja, kvartsi-iskoksia,

Timo Sepänmaa inventointi 1989

Leena Lehtinen inventointi 1989

Timo Jussila inventointi 1990

PUUMALA [18] Liimattala Kotkatsaari

Kivikautinen asuinpaikka II

Pk: 3143 09, X: 6820 06, Y: 2562 50, Z: 80-85

Paikka sijaitsee Puumalan kirkolta 4.5 km S, Kotkatsaassa, Luukkolaan vievän tien itälaidalla.

Km 25055, saviastian paloja, kvartsi-iskoksia,

Timo Sepänmaa inventointi 1989

Leena Lehtinen inventointi 1989

PUUMALA [19] Niinisaari Syrjäläluhta

Kivikautinen asuinpaikka II

Pk: 3143 08, X: 6813 83, Y: 2562 62, Z: 80

Paikka sijaitsee Puumalan kirkolta 11 km S, Niinisaaren länsiossa, Niinilammen lounaispuolella 300 m, Lintusalon tieltä 250 m koilliseen, Vaarivajaanlahden länsirannasta 130 m luoteeseen, Hietaniemeen vievän tien varrella.

Km 25056, saviastian paloja, kvartsi-iskoksia

Timo Sepänmaa inventointi 1989

Leena Lehtinen inventointi 1989

PUUMALA [20] Niinisaari Hietaniemi

Kivikautinen asuinpaikka I

Pk: 3143 08, X: 6812 32, Y: 2563 68, Z: 80

Paikka sijaitsee Puumalan kirkolta 12 km S, Niinisaaren länsirannalla, Hietaniemessä, Takasenhiekka-lahden rannasta 80 m koilliseen, tien länsilaidalla.

Km 25057, kvartsi-iskoksia

Timo Sepänmaa inventointi 1989

Leena Lehtinen inventointi 1989

PUUMALA [21] Niinisaari Miekaniemi

Kivikautinen asuinpaikka II

Pk: 3143 08, X: 6812 08, Y: 2560 22, Z: 85

Paikka sijaitsee Puumalan kirkolta 13 km SSW, Niinisaaren lounaisrannalla, Miekaniemen koillisrannalla.

Km 25058, palanutta luuta

Timo Sepänmaa inventointi 1989

Leena Lehtinen inventointi 1989

PUUMALA [22] Luukkola Monnanlahti

Kivikautinen asuinpaikka II

Pk: 3143 12, X: 6823 72, Y: 2570 06, Z: 79-85

Paikka sijaitsee Puumalan kirkolta 7.5 km E, Viljakansaaren lounaisosassa, Tetrinselän luoteisrannalla, Monnanlahden (W) ja Monnanhaikan (E) välisellä alueella useilla korkeus-tasoilla.

Km 25059, kvartsi-iskoksia, palanutta luuta, pii-iskoksia

Timo Sepänmaa inventointi 1989

Leena Lehtinen inventointi 1989

Timo Jussila inventointi 1990

PUUMALA [23] Miettula Kankaalanniemi

Kivikautinen asuinpaikka I

Pk: 3143 09, X: 6828 48, Y: 2560 60, Z: 80

Paikka sijaitsee Puumalan kirkolta 4.5 km NWN, Koskonselän luoteisrannalla, Kankaalanniemen ja Kuhalanlahden välisessä leveämmässä niemessä.

Km 25052, saviastian paloja, kvartsi-iskoksia, kvartsiydin, palanutta luuta

Timo Sepänmaa inventointi 1989

Leena Lehtinen inventointi 1989

PUUMALA [24] Hamula Huttunen

Kivikautinen hajalöytöpaikka III

Pk: 3144 08, X: 6842 48, Y: 3569 72, Z: 0

Paikka sijaitsee Puumalan kirkolta n. 17.5 km N. Tarkka löytöpaikka on tuntematon. Hamulan kylässä on Lentusen järven pohjoisrannalla Helpin niemi, peltoa.

Savonlinnan Museo: Kourutaltoa

PUUMALA [25] Mielttula Saha

Kivikautinen hajalöytöpaikka III

Pk: 3144 07, X: 6830 20, Y: 3561 05, Z: 0

Paikka sijaitsee Puumalan kirkolta 5.5 km NNW, Koskenselän pohjukassa. Tarkka löytöpaikka tuntematon. Löydetty "läheltä Mielttulan sahaa".

Km 1851, kivikirves

PUUMALA [26] Paikantamatta Paikantamatta

kivikautinen hajalöytöpaikka III

Pk: 3144 07

Km 3050, kourutaltoa

PUUMALA [27] Kirkonkylä Saisaari

Kivikautinen hajalöytöpaikka III

Pk: 3143 06, X: 6824 20, Y: 3559 80, Z: 0

Koordinaatit saaren keskelle. Tarkka löytöpaikka tuntematon, myös saari on "ehkä".

Km 8590, piikärki

PUUMALA [28] Kirkonkylä Jyväniemi

Kivikautinen hajalöytöpaikka III

Pk: 3143 09, X: 6827 42, Y: 3560 40, Z: 0

Löytöpaikka on oletus. Tarkka löytöpaikka tuntematon.

Km 10221, verkonkives

PUUMALA [29] Hamula Nuottaniemi

Ajoittamaton hajalöytöpaikka III

Pk: 3144 08, X: 6842 20, Y: 3561 18, Z: 0

Löytöpaikka on oletus. Tarkka löytöpaikka tuntematon.

Km 11816, reikäkivi

PUUMALA [30] Vesiniemi Reinikanranta I

Kivikautinen asuinpaikka II

Pk: 3143 09, X: 6828 07, Y: 3566 56, Z: 76

Paikka sijaitsee Puumalan kirkolta 5 km ENE, Kukkeistenselän itärannalla, satamaniemen eteläpäässä olevassa lahdekkeessa, rantaveden alla ja aivan rantaviivalla.

Km 12071, 25743, tasataltta, kvartsi-iskoksia, kaikki rantavesestä.

Timo Jussila inventointi 1990

PUUMALA [31] Kontila Sammalniemi

Kivikautinen hajalöytöpaikka III

Pk: 3143 03, X: 6825 52, Y: 3550 78, Z: 86-87

Paikka sijaitsee Puumalan kirkolta 12,5 km W, Puumala-Mikkeli tien varrella, Pitkähöyhenlahden eteläpuolella (Puumala [10] 500 m NE), Airolamesta Lietveteen laskevan ojan N-puolisella rinteellä.

Km 13650, kivikirves

PUUMALA [32] Pellilä Lieviskä

Kivikautinen hajalöytöpaikka III

Pk: 4121 06, X: 6827 04, Y: 4432 66, Z: 80-85

Km 20301, kivikirves

PUUMALA [33] Vesiniemi Kirjoniemi

Kivikautinen hajalöytöpaikka II

Pk: 3144 07, X: 6832 84, Y: 3564 44, Z: 80

Paikka sijaitsee Puumalan kirkolta 8.5 km N(NW), Kirjoniemen kärjessä, Hiekanottopaikan ja tukinuittopaikan E-puolella 60 m, Puumala-Sulkava tieltä 350 m SE, Kirjoniemen koillisrannalle vievän metsätien kohdalla, missä tie kaartuu koilliseen.

Km 25737, kvartsi-iskoksia

Timo Jussila inventointi 1990

PUUMALA [34] Vesiniemi Kelkkalahti-Kauppa

Kivikautinen asuinpaikka II

Pk: 3144 07, X: 6837 39, Y: 3568 36, Z: 80-81

Paikka sijaitsee Puumalan kirkolta 14 km NE, Keriniemen lounaistyvässä, Kelkkalahden N-rannalla olevan kaupan alla ja kaupasta n. 60 m W rantatörmän päällä.

Km 25738, kvartsi-iskoksia

Timo Jussila inventointi 1990

PUUMALA [35] Keriniemi Kelkkalahti-Kauppa 2

kivikautinen hajalöytöpaikka III

Pk: 3144 07, X: 6837 46, Y: 3568 46, Z: 80-82

Paikka sijaitsee Puumalan kirkolta 14 km NE, Keriniemen luoteistyvässä olevan Kelkkalahden N-rannalta 140 m N, Suurijärvestä laskevan puron E-puolella 40 m, maantien N-puolella kaarteiden kohdalla.

Km 25738, kvartsi-iskoksia

Timo Jussila inventointi 1990

PUUMALA [36] Keriniemi Laanniemi

Kivikautinen asuinpaikka II

Pk: 3144 07, X: 6934 50, Y: 3568 99, Z: 80-82

Paikka sijaitsee Puumalan kirkolta 11,5 km NE, Keriniemen eteläkärjessä, Laanniemessä, sen itärannalla, niemen kärjen hiekkatörmältä 180 m N, suuren supan etelälaitaa pohjoiseen kaartuvalta metsätieltä n. 80 m SSE, loivan muinaisen rantatörmän päällä, ilmeisesti suppealla alalla.

Km 25740, kvartsi-iskoksia, palanutta luuta

Timo Jussila inventointi 1990

PUUMALA [37] Keriniemi Laanniemi Metsätie

Kivikautinen hajalöytöpaikka II

Pk: 3144 07, X: 6834 68, Y: 3569 00, Z: 80-82

Paikka sijaitsee Puumalan kirkolta 12 km NE, Keriniemen kärjen itärannalla, Laanniemen N-osassa, Suuri-Vehkalo lahden lounaispuolella, rannasta 60 m W, Keriniemen itäosasta pohjoiseen menevän metsätien kohdalla, missä tie laskee n. 82 m:n rantatörmältä alemmalle tasolle.

Km 25741, kvartsi-iskoksia

Timo Jussila inventointi 1990

PUUMALA [38] Vesiniemi Lahdenpohja

Ajoittamaton Røykkiö II

Pk: 3144 07, X: 6830 12, Y: 3564 44, Z: 77-80

Paikka sijaitsee Puumalan kirkolta 5.5 km NNE, Vesiniemen lounaistyvässä, Vesilahden eteläisimmän pohjukan länsirannalla. Ainakin 19 kiviröykkiötä.

Timo Jussila inventointi 1990

PUUMALA [39] Junninmäki Likasalmi

Kivikautinen asuinpaikka II

Pk: 3143 08, X: 6818 05, Y: 3562 39, Z: 80-82

Paikka sijaitsee Puumalan kirkolta 6.5 km S, Likasaaren eteläpuolella olevassa niemessä, Puumalasta Niinisaareen ja Luukkolansaareen vievän tien W-puolella 100 m, toisen länsirannalle vievän mökkitien varsilla mökkiteiden risteyksestä 40 m W, muinaisella rantatörmällä, rannasta 100 m ja mökistä n, 60 m ESE.

Km 25242, kvartsiydin

Timo Jussila inventointi 1990

PUUMALA [40] Vesiniemi Reinikanranta II

kivikautinen asuinpaikka II

Pk: 3133 09, X: 6828 10, Y: 3566 64, Z: 80-82

Paikka sijaitsee Puumalan kirkolta 5.2 km NW, Oritsalossa, Kukkeistenselän itärannalla, Satamaniemen eteläpuolisessa pienessä lahdessa, metsätien varressa, matalan muinaisen rantavallin päällä ja ympäristössä, nyk. rannasta 80 m.

Km 25743, kvartsi-iskoksia

Timo Jussila inventointi 1990

PUUMALA [41] Kokkola Kokkolanniemi

kivikautinen asuinpaikka II

Pk: 3143 09, X: 6820 94, Y: 3563 38, Z: 80-84

Paikka sijaitsee Puumalan kirkolta 3.5 km S, Kokkolanselän N-rannalla, Kokkolan niemen etelärannalla, niemen kahden kärkinipukan välisesen lahden pohjoisrannalla, Majasalmeen vievän pikkutien eteläpuolella, sekä tästä suoraan rantaan menevän mökkitien alla ja länsipuolella, rannasta 40-100 N.

Km 25744, kylkiluu, kvartsisiesine, kvartsi-iskoksia

Timo Jussila inventointi 1990

PUUMALA [42] Kokkola Kataanlahti

Kivikautinen hajalöytöpaikka III

Pk: 3143 09, X: 6821 38, Y: 3562 99, Z: 84

Paikka sijaitsee Puumalan kirkolta 3.2 km S, Kataanlahden itärannalla, Kokkolan talosta 450 m SW, Kokkolanniemeen vievän tien varrella, tienristeyksen N-puolella, kallioiden eteläpuolella tasanteella.

Km 25745, kvartsi-iskoksia,

Timo Jussila inventointi 1990

PUUMALA [43] Luukkola Monnanhaikka II

Kivikautinen asuinpaikka II

Pk: 3143 12, X: 6823 67, Y: 3570 24, Z: 76

Paikka sijaitsee Puumalan kirkolta 7.5 km E(ES), Viljakansaaren etelärannalla Tetrinselän pohjoisrannalla, kapean särkkämäisen Monnanhaikan niemen pohjoispuolelle jäävän pienen lahden pohjoisrannalla, rantaviivalla ja osin rantaveden alla.

Km 25746, kvartsi-iskoksia, rantavedestä

Timo Jussila inventointi 1990

PUUMALA [44] Luukkola Monnanhaikka 3

Kivikautinen hajalöytöpaikka II

Pk: 3143 12, X: 6824 24, Y: 3570 05, Z: 82-83

Paikka sijaitsee Puumalan kirkolta 7.2 km E, Viljakansaaren etelärannalla, Tetrinselän N-puolella olevan Ruoksahaudanlahden itärannalla Syrjäsaaren kohdalla, Monnanlahteen menevän tien itäpuolella, kohdalla missä ko. tie kaartuu luoteesta etelään 500 m ennen Monnanhaikan risteystä, kohdalla missä tiestä haarautuu toinen tie alas rantaan.

Km 25747, kvartsi-iskoksia

Timo Jussila inventointi 1990

PUUMALA [45] Luukkola Karkianiemi I

Kivikautinen asuinpaikka II

Pk: 3143 11, X: 6813 45, Y: 3571 08, Z: 80-84

Paikka sijaitsee Puumalan kirkolta 14 km SE, Käköveden Kopinselän pohjoisrannalla olevan Karkianiemen kärjessä, niemen kärkeen vievän mökkien alla ja sen itä ja pohjoispuolisessa kangasmetsässä.

Km 25748, saviastian paloja, kvartsi-iskoksia, palanutta luuta

Timo Jussila inventointi 1990

PUUMALA [46] Luukkola Karkianiemi II

kivikautinen hajalöytöpaikka III

Pk: 3143 11, X: 6813 72, Y: 3571 40, Z: 80-82

Paikka sijaitsee Puumalan kirkolta 14.5 km SE, Karkianiemen NE-päässä, Saunalahden W-rannalla.

Km 25749, kvartsi-iskoksia

Timo Jussila inventointi 1990

PUUMALA [47] Luukkola Karkiahiekka I

kivikautinen hajalöytöpaikka III

Pk: 3143 11, X: 6813 97, Y: 3570 48, Z: 84

Paikka sijaitsee Puumalan kirkolta 13 km SE, Karkiassa, Luukkolaan menevän maantien varrella, Pöntönsaarta vastapäisellä rannalla, Karkiahiekan talosta 580 m W(NW).

Km 25750, kvartsi-iskoksia

Timo Jussila inventointi 1990

PUUMALA [48] Luukkola Karkiahiekka II

kivikautinen hajalöytöpaikka III

Pk: 3143 11, X: 0, Y: 0, Z: 0

Paikka sijaitsee Puumalan kirkolta 13.5 km SE, Karkiassa, Karkiahiekan talosta 380 m W, maantien lounaispuolella 40 m, rannasta 80 m.

Km 25751, kvartsi-iskoksia

Timo Jussila inventointi 1990

PUUMALA [49] Luukkola Karkiahiekka II

kivikautinen hajalöytöpaikka III

Pk: 3143 11, X: 6813 75, Y: 3570 72, Z: 80

Paikka sijaitsee Puumalan kirkolta 13.6 km SE, Karkiassa, Karkian talosta 330 m WSW, Pöntönsaarensalmeen vievän vanhan pikkutien alla ja NW puolella, maantieltä 90 m SW.

Km 25752, kvartsi-iskoksia

Timo Jussila inventointi 1990

PUUMALA [50] Luukkola Mariniemi-Aukialahti

kivikautinen asuinpaikka II

Pk: 3143 08, X: 6812 85, Y: 3569 44, Z: 82

Paikka sijaitsee Puumalan kirkolta 13.5 km SW, Luukkolansaaren koillispuolella olevan laajan Mariniemen etelärannalla, keskellä olevalla Tuvanperänniemessä, Aukialahden W-rannalla, rannasta 80 m ja Mariniemen talosta 400 m SE.

Km 25753, kvartsi-iskoksia

Timo Jussila inventointi 1990

PUUMALA [51] Keriniemi Metsätienristeys

kivikautinen asuinpaikka II

Pk: 3144 07, X: 6835 23, Y: 3569 12, Z: 80

Paikka sijaitsee Puumalan kirkolta 12.2 Km NNE, Keriniemen koillisosassa, Petralahdesta n 300 m W, Suuri-Vehkalo lahdesta n. 430 m N(NW) ja Tervahauta talosta 330 m SE, missä pohjoisesta tuleva metsätie haaraantuu etelään ja kaakkoon Suuri- ja Pieni-Vehkalo lahdille.

Km 25754, kvartsi-iskoksia

Timo Jussila inventointi 1990

PUUMALA [52] Keriniemi Petralahti

kivikautinen asuinpaikka II

Pk: 3144 07, X: 6835 26, Y: 3569 34, Z: 80

Paikka sijaitsee Puumalan kirkolta 12.5 km NE, Keriniemen länsirannalla olevan Petralahden länsirannasta 80 m W, uudelta mökkiteiden kokoojatieltä n. 30 m E, mökkitontille raivatulla tienpätkällä.

Km 25755, kvartsi-iskoksia, palanutta luuta

Timo Jussila inventointi 1990

PUUMALA [53] Keriniemi Särkapaanniemi

kivikautinen hajalöytöpaikka II

Pk: 3144 07, X: 6835 62, Y: 3569 31, Z: 80

Paikka sijaitsee Puumalan kirkolta 12.7 km NE, Keriniemen itärannalla, Puttolan talosta 580 m E(SE), Särkapaannimeä nimisessä pienessä koilliseen nöpöttävässä niemessä, uudelta tieltä 150 m NE.

Km 25756, kvartsi-iskoksia

Timo Jussila inventointi 1990

PUUMALA [54] Keriniemi Särkapaanlahti

kivikautinen hajalöytöpaikka II

Pk: 3144 07, X: 0, Y: 0, Z: 0

Paikka sijaitsee Puumalan kirkolta 12.7 km NE, Keriniemen itärannalla, Pieni-Vehkalo lahdelle vievän uuden tien ja Tervahaudasta Särkapaanniemeen vievän vanhan metsätien risteyksessä, soistuneen järvenlahden eteläpuolella.

Km 25757, kvartsi-iskoksia

Timo Jussila inventointi 1990

PUUMALA [55] Keriniemi Särkapaanlahti II

kivikautinen asuinpaikka II

Pk: 3144 07, X: 6835 72, Y: 3569 12, Z: 82

Paikka sijaitsee Puumalan kirkolta 12.7 km NE, Keriniemen itärannalla, Särkapaanniemen itäpuolella olevan soistuneen järvenlahden pohjoisrannalla, Puttolan talosta Tyrynnyemen suuntaan menevän vanhan metsätien ja uuden tien risteyksessä, Puttolan talosta 350 m E.

Km 25758, saviastian paloja, kvartsi-iskoksia, palanutta luuta

Timo Jussila inventointi 1990

PUUMALA [56] Vesiniemi Tervaniemi

Kivikautinen asuinpaikka II

Pk: 3144 07, X: 6832 08, Y: 3564 25, Z: 81-82

Paikka sijaitsee Puumalan kirkolta 7.3 km NNE, Vesilahden itärannalla Tervaniemessä, n. 50 m rannasta, 820 m Kiviniemen talosta NNW, noin 320 m Tervaniemen N-kärjestä S.

Km 25759, kvartsi-iskoksia

Timo Sepänmaa tarkastus 1989

Timo Jussila inventointi 1990

PUUMALA [57] Muuranmäki Kuitinpohja

Kivikautinen asuinpaikka II

Pk: 3143 11, X: 6818 72, Y: 3572 42, Z: 81-84

Paikka sijaitsee Puumalan kirkolta 11.5 km SE, Tuomilahden Kuitinpohjan lahden suulla olevassa niemessä, N-rannalla, Puumala-Imatra tieltä 500 m N, Muuramäelle menevän tien eteläpuolella n. 70 m, rantaan menevän pienen tien ympärillä, mahdollisesti laajallakin alalla.

Km 25760, saviastian paloja, kvartsi-iskoksia

Timo Jussila inventointi 1990

PUUMALA [58] Keriniemi Mustelinlahti-itä

Kivikautinen asuinpaikka III

Pk: 3144 07, X: 6836 81, Y: 3569 94, Z: 76

Paikka sijaitsee Puumalan kirkolta 14 km NE, Keriniemen koillistyvässä olevan Mustelinlahden itäpuolella olevan pienen niemen itäpuolisessa pienessä lahdessa, rantavedessä.

Km 25761, kvartsi-iskoksia, rantavedestä

Timo Jussila inventointi 1990

Martti Koponen inventointi 1990

PUUMALA [59] Kietävälä Masinakallio

Kivikautinen asuinpaikka II

Pk: 3144 10, X: 6834 46, Y: 3574 26, Z: 82

Paikka sijaitsee Puumalan kirkolta 15 km NE, Kietävälänsalmen N-rannalla, Kietävälän lossilta 550 m E, olevassa pienessä kallioisessa niemekkeessä, sen länsiosassa merimerkin ja kalliion itäpuoleisella pienellä tasanteella heti mökin N-puolella.

Km 25762, kvartsi-iskoksia, kvartsiydin

Timo Jussila inventointi 1990

PUUMALA [60] Kietävälä Tyrynniemi I

Kivikautinen asuinpaikka II

Pk: 3144 10, X: 6833 70, Y: 3574 29, Z: 80

Paikka sijaitsee Puumalan kirkolta 14.5 km NE, Kietävälänvirran etelärannalla, Lossilta 600 m E, rannasta 130 m S, Aution talosta 850 m N(NW), Konkkelinniemeen ja suoraan pohjoiseen, rantaan, menevien mökkiteiden risteyksestä ja sen S-puolella olevan pienen hiekkakuopan välillä.

Km 25763, kvartsi-iskoksia

Timo Jussila inventointi 1990

PUUMALA [61] Kietävälä Riutankakas I

Kivikautinen asuinpaikka II

Pk: 3144 10, X: 6832 60, Y: 3572 60, Z: 82-83

Paikka sijaitsee Puumalan kirkolta 12,5 km NE, Kietävälänvirran etelärannalla, Latukanlahden länsirannasta n. 500 m W, Kietävälän lossilta n. 1550 m SW ja Kostionsaaren eteläkärjestä 680 m SE, rannasta n 100 m, Riutankankaan niemeä kiertävän tien laidoilla, jyrkän törmän alapuolisella tasanteella.

Km 25764, saviastian reunapala, saviastian paloja

Timo Jussila inventointi 1990

PUUMALA [62] Vesiniemi Talvitienlahti

Kivikautinen asuinpaikka II

Pk: 3144 07, X: 6832 00, Y: 3565 18, Z: 76

Paikka sijaitsee Puumalan kirkolta 8 km NNE, Vesinien länsirannalla, Talvitiensuu-nimisen lahden pohjoispuolella olevassa pienessä hiekkarantaisessa lahdenpoukamassa, 1000 m Kiviniemen talosta NE.

Km 25765, kvartsi-iskoksia, rantavedestä

Timo Jussila inventointi 1990

PUUMALA [63] Kietävälä Tyrynneimi II

Kivikautinen asuinpaikka II

Pk: 3144 10, X: 6833 82, Y: 3574 20, Z: 76

Paikka sijaitsee Puumalan kirkolta 14.7 km NE, Kietävälänvirran etelärannalla, Tyrynneimen pohjoisrannalla, Lossilta 490 m E, lahdenpoukamassa.

Km 25766, kvartsi-iskoksia, rantavedestä

Timo Jussila inventointi 1990

PUUMALA [64] Kietävälä Riutankangas II

Kivikautinen asuinpaikka II

Pk: 3144 10, X: 6832 75, Y: 3572 20, Z: 76

Paikka sijaitsee Puumalan kirkolta 12.3 km NE, Kietävälän virran etelärannalla, lossilta 1800 m SE, Kostionsaaren eteläkärjestä 300 m SSE olevassa lahdenpuokamassa riutankankaan pohjoisrannalla.

Km 25767, kvartsi-iskoksia, rantavedestä

Timo Jussila inventointi 1990

PUUMALA [65] Vesiniemi Vesisaari

Kivikautinen asuinpaikka II

Pk: 3144 07, X: 6833 00, Y: 3565 59, Z: 82-83

Paikka sijaitsee Puumalan kirkolta 8.7 km NNE, Haapaselän länsiosassa olevan Vesisaaren etelärannalla, Vesisalmen pohjoispuolella, saaren kaakkoiskulmassa olevan kalliopaljastuman länsipuolisella muinaisen rantatörmän yläpuolisella tasanteella, kalliosta n. 150 m matkalla länteen.

Km 26251, kiviesineen pala, kvartsi-iskoksia,

Timo Jussila inventointi 1990

PUUMALA [66] Rokansalo Kiviniemi I

Kivikautinen asuinpaikka II

Pk: 3143 06, X: 6820 84, Y: 3555 16, Z: 76

Paikka sijaitsee Puumalan kirkolta 8.5 km WSW, Rokansalon länsipuolella olevan Kiviniemen eteläisimmän niemennipukan länsirannalla olevassa hiekkaisessa lahdekessa.

Km 26252, kvartsi-iskoksia, rantavedestä

Timo Jussila inventointi 1990

PUUMALA [67] Vesiniemi Sarkalahti

Kivikautinen hajalöytöpaikka III

Pk: 3143 12, X: 6822 02, Y: 3573 50, Z: 82-83

Paikka sijaitsee Puumalan kirkolta 11 km ESE, Muoramäen koillispuolella olevan matalan Sarkalahden itärannalla, Maantien länsipuolella n. 20 m ja rannasta n. 100 m, Maantien ja Suuri-Sarkajärven eteläpuolella kulkevan metsätien risteyksestä 250 m NNE.

Km 26253, kvartsi-iskoksia

Timo Jussila inventointi 1990

PUUMALA [68] Vesiniemi Kataanlahti

Ajoittamaton hajalöytöpaikka III

Pk: 3143 09, X: 6828 42, Y: 3567 10, Z: 82

Paikka sijaitsee Puumalan kirkolta 5.7 km NE, Oritsalossa, Kataanlahden etelärannalla, rannasta n. 100 m S, itään vievän uuden pienen mökkitien eteläpuolisen ojan seinämässä, n. 150 m tienristeyksestä itään.

Kuoppaliesi ojan profiilissa, ei löytöjä.

Timo Jussila inventointi 1990

PUUMALA [69] Kitula Kataanlampi

Ajoittamaton hajalöytöpaikka III

Pk: 3143 09, X: 6822 29, Y: 3562 29, Z: 84

Paikka sijaitsee Puumalan kirkolta 2.4 km SSW, Kitulanniemen eteläosassa, Kataanlammen ja Saimaan välisellä kannaksella, Luukkolan maantien länsipuolella muutama metri tieleikkauksesta, n. 30 m koillispuoleisen kallion juurelta, pienellä tasanteella.

Asumuspainanteen näköinen laakea painanne, ei löytöjä, epämääräinen!

Timo Jussila inventointi 1990

PUUMALA [70] Huuhtimaa Mammosenjärvi

Keskiaikainen hajalöytöpaikka III

Pk: 3144 04, X: 6830 36, Y: 3557 37, Z: 100

Veneen jäännökset järvestä.

Matiskainen 1986 (FM 1988)

Jussila Timo inventointi 1990.

PUUMALA [69] Kitula Kataanlampi

ajottamaton hajalöytöpaikka III

Pk: 3143 09, X: 6822 29, Y: 3562 29, Z: 84

Paikka sijaitsee Puumalan kirkolta 2.4 km SSW, Kitulanniemen eteläosassa, Kataanlammen ja Saimaan välisellä kannaksella, Luukkolan maantien länsipuolella muutama metri tieleikkauksesta, n. 30 m koillispuoleisen kallion juurelta, pienellä tasanteella.

Jussila Timo inventointi 1990.

PUUMALA [71] Hurissalo Vuoltee

kivikautinen asuinpaikka II

Pk: 3143 02, X: 6815 95, Y: 3541 84, Z: 80-82

Paikka sijaitsee Puumalan kirkolta 22.7 km W. Paikka on Puumalan ja Ristiinan rajalta 400 m W, samanverran Vuolteen kanavasta W, pienen Kellarinselän NE-rannalla. Korkeiden kalliovuorten välissä on n. 200 m leveä ja 200 m kapea alava hiekkainen kannas, jonka SW-kolkassa asuinpaikka on.

Km:27003, kvartsikaavin, kvartsi-iskoksia.

Jussila Timo inventointi 1991.

PUUMALA [72] Luukkola Pataniemenkannas

kivikautinen asuinpaikka II

Pk: 3143 07, X: 6809 83, Y: 3566 66, Z: 81-82

Paikka sijaitsee Puumalan kirkolta n. 15.2 km S, Luukkolan saaren eteläkärjessä Pataniemen tyvessä, Ruunalahden W-rannalla, Pataniemeen vievän tien molemmin puolin n. 100 m matkalla alkaen rinteestä yläosasta n. 84 m tasolta etelään n. 80 m tasolle, missä tie kaartaa loivasti itään.

Km:27004, saviastian pala, saviastian reunapala, saviastian paloja, palanutta luuta, kva

Jussila Timo inventointi 1991.

PUUMALA [74] Luukkola Karsikkolahti

kivikautinen asuinpaikka II

Pk: 3143 08, X: 6810 46, Y: 3566 88, Z: 82-83

Paikka sijaitsee Puumalan kirkolta 14.8 km S. Luukkolansaaren eteläosassa, Ruokolahden rajalta 1.5 km N, Karsikkoniemen NW-puolella, Karsikkolahden pohjukasta 150 m WNW ja Karsikkolammesta 200 m ENE, Karsikkoniemeen vievän tien alla ja molemmin puolin, heti tien risteyksestä alkaen 100 m E.

Km:27006, saviastian paloja, saviastian reunapaloja, saviastian reunapala, pii-iskos, pa

Jussila Timo inventointi 1991.

PUUMALA [75] Junninmäki Hätinvirta

Löytölajiluettelo

PUUMALA 1990

laji		löytö-	
		vuosi	kohde
KIVIESINEEN PALA	Km 26251: 1,	1 kpl, 1990,	PUUMALA [65] Vesiniemi Vesisaari
KIVIKIRVES	Km 1851: 1,	1 kpl, 1876,	PUUMALA [25] Miettula Saha
	Km 13650: 1,	1 kpl, 1954,	PUUMALA [31] Kontila Sammalniemi
	Km 20301: 1,	1 kpl, 1978,	PUUMALA [32] Pellilä Lieviskä
KIVILAJI-ISKOS	Km 18982: 1,	1 kpl, 1972,	PUUMALA [1] Lampila Vesiniemi Pistohiekka
KIVITALTTA	Km 25049: 1,	1 kpl, 1955,	PUUMALA [11] Niinimäki Keihäsjärvi
KOURUTALTTA	Savim	1 kpl, 1927,	PUUMALA [24] Hannula Huttunen
	Km 3050: 2,	1 kpl, 1891,	PUUMALA [26] Paikantamatta Paikantamatta
KVARTSI-ISKOKSIA	Km 19028: 1,	7 kpl, 1972,	PUUMALA [2] Kontila Häälampi
	Km 20302: 1,	27 kpl, 1977,	PUUMALA [4] Kirkonkylä Koskonselkä
	löytöpaikalla	x kpl, 1984,	PUUMALA [7] Torsantaka Hiekkaniemi
	Km 18982: 3,	15 kpl, 1972,	PUUMALA [1] Lampila Vesiniemi Pistohiekka
	Km 19027: 2,	21 kpl, 1972,	PUUMALA [2] Kontila Häälampi
	Km 25050: 2,	9 kpl, 1989,	PUUMALA [9] Huhtimaa Pistohiekka B
	Km 25051: 2,	1 kpl, 1989,	PUUMALA [10] Kontila Pitkänpohjanlahti
	Km 25049: 3,	7 kpl, 1989,	PUUMALA [11] Niinimäki Keihäsjärvi
	Km 25046: 2,	1 kpl, 1989,	PUUMALA [12] Sorjola Saparistonlahti
	Km 25045: 2,	2 kpl, 1989,	PUUMALA [13] Rokansalo Käärmelahti
	Km 25045: 3,	1 kpl, 1989,	PUUMALA [13] Rokansalo Käärmelahti
	Km 25045: 4,	2 kpl, 1989,	PUUMALA [13] Rokansalo Käärmelahti
	Km 25047: 3,	6 kpl, 1989,	PUUMALA [14] Rokansalo Lietniemi A
	Km 25047: 4,	5 kpl, 1989,	PUUMALA [14] Rokansalo Lietniemi A
	Km 25048: 2,	12 kpl, 1989,	PUUMALA [15] Rokansalo Lietniemi B
	Km 25048: 4,	1 kpl, 1989,	PUUMALA [15] Rokansalo Lietniemi B
	Km 25053: 3,	4 kpl, 1989,	PUUMALA [16] Liimattala Kotkatlahti A
	Km 25054: 2,	1 kpl, 1989,	PUUMALA [17] Liimattala Kotkatlahti B
	Km 25055: 2,	7 kpl, 1989,	PUUMALA [18] Liimattala Kotkatsaari
	Km 25056: 2,	1 kpl, 1989,	PUUMALA [19] Niinisaari Syrjälühta
	Km 25057: 1,	2 kpl, 1989,	PUUMALA [20] Niinisaari Hietaniemi
	Km 25059: 1,	2 kpl, 1989,	PUUMALA [22] Luukkola Monnanlahti
	Km 25059: 2,	4 kpl, 1989,	PUUMALA [22] Luukkola Monnanlahti
	Km 25059: 4,	15 kpl, 1989,	PUUMALA [22] Luukkola Monnanlahti
	Km 25052: 2,	4 kpl, 1989,	PUUMALA [23] Miettula Kankaalanniemi

Km 25052:	5,	3 kpl,	1989,	PUUMALA [23]	Miettula Kankaalanniemi
Km 25060:	2,	2 kpl,	1989,	PUUMALA [2]	Kontila Häälampi
Km 25736:	2,	3 kpl,	1990,	PUUMALA [5]	Valtola Syrjäsalmi
Km 25743:	1,	1 kpl,	1990,	PUUMALA [30]	Vesiniemi Reinikanranta I
Km 25737:	1,	1 kpl,	1990,	PUUMALA [33]	Vesiniemi Kirjoniemi
Km 25738:	1,	6 kpl,	1990,	PUUMALA [34]	Vesiniemi Kelkkalahti-Kauppa
Km 25738:	1,	2 kpl,	1990,	PUUMALA [35]	Keriniemi Kelkkalahti-Kauppa 2
Km 25740:	1,	8 kpl,	1990,	PUUMALA [36]	Keriniemi Laanniemi
Km 25741:	1,	2 kpl,	1990,	PUUMALA [37]	Keriniemi Laanniemi Metsätie
Km 25743:	1,	3 kpl,	1990,	PUUMALA [40]	Vesiniemi Reinikanranta II
Km 25744:	3,	5 kpl,	1990,	PUUMALA [41]	Kokkola Kokkolanniemi
Km 25745:	1,	1 kpl,	1990,	PUUMALA [42]	Kokkola Kataanlahti
Km 25746:	1,	11 kpl,	1990,	PUUMALA [43]	Luukkola Monnanhaikka II
Km 25747:	1,	2 kpl,	1990,	PUUMALA [44]	Luukkola Monnanhaikka 3
Km 25748:	2,	5 kpl,	1990,	PUUMALA [45]	Luukkola Karkianiemi I
Km 25749:	1,	2 kpl,	1990,	PUUMALA [46]	Luukkola Karkianiemi II
Km 25750:	1,	1 kpl,	1990,	PUUMALA [47]	Luukkola Karkiahiekka I
Km 25751:	1,	1 kpl,	1990,	PUUMALA [48]	Luukkola Karkiahiekka II
Km 25752:	1,	2 kpl,	1990,	PUUMALA [49]	Luukkola Karkiahiekka III
Km 25753:	1,	2 kpl,	1990,	PUUMALA [50]	Luukkola Mariniemi-Aukialahti
Km 25754:	1,	8 kpl,	1990,	PUUMALA [51]	Keriniemi Metsätienristeys
Km 25755:	1,	2 kpl,	1990,	PUUMALA [52]	Keriniemi Petralahti
Km 25756:	1,	1 kpl,	1990,	PUUMALA [53]	Keriniemi Särkapaanniemi
Km 25757:	0,	2 kpl,	1990,	PUUMALA [54]	Keriniemi Särkapaanlahti
Km 25758:	2,	5 kpl,	1990,	PUUMALA [55]	Keriniemi Särkapaanlahti II
Km 25759:	1,	15 kpl,	1990,	PUUMALA [56]	Vesiniemi Tervaniemi
Km 25760:	2,	8 kpl,	1990,	PUUMALA [57]	Muuranmäki Kuitinpohja
Km 25761:	1,	2 kpl,	1990,	PUUMALA [58]	Keriniemi Mustelinlahti itä
Km 25762:	10,	5 kpl,	1990,	PUUMALA [59]	Kietävälä Masinakallio
Km 25763:	1,	9 kpl,	1990,	PUUMALA [60]	Kietävälä Tyrynneimi I
Km 25763:	2,	1 kpl,	1990,	PUUMALA [60]	Kietävälä Tyrynneimi I
Km 25763:	3,	4 kpl,	1990,	PUUMALA [60]	Kietävälä Tyrynneimi I
Km 25765:	1,	5 kpl,	1990,	PUUMALA [62]	Vesiniemi Talvitienlahti
Km 25766:	1,	5 kpl,	1990,	PUUMALA [63]	Kietävälä Tyrynneimi II
Km 25767:	1,	3 kpl,	1990,	PUUMALA [64]	Kietävälä Riutankangas II
Km 25767:	2,	3 kpl,	1990,	PUUMALA [64]	Kietävälä Riutankangas II
Km 26251:	2,	4 kpl,	1990,	PUUMALA [65]	Vesiniemi Vesisaari
Km 26252:	1,	4 kpl,	1990,	PUUMALA [66]	Rokansalo Kiviniemi I
Km 26252:	2,	2 kpl,	1990,	PUUMALA [66]	Rokansalo Kiviniemi I
Km 26253:	1,	3 kpl,	1990,	PUUMALA [67]	Vesiniemi Sarkalahti
KVARTSIESINE					
Km 18982:	2,	1 kpl,	1972,	PUUMALA [1]	Lampila Vesiniemi Pistoheikka
Km 25744:	2,	1 kpl,	1990,	PUUMALA [41]	Kokkola Kokkolanniemi

KVARTSIYDIN	Km 25052:	3,	1 kpl, 1989, PUUMALA [23]	Miettula Kankaalanniemi
	Km 25736:	1,	1 kpl, 1990, PUUMALA [5]	Valtoila Syrjäsalmi
	Km 25242:	1,	1 kpl, 1990, PUUMALA [39]	Junninmäki Likasalmi
	Km 25762:	2,	1 kpl, 1990, PUUMALA [59]	Kietävälä Masinakallio
KYLKILUU	Km 25744:	1,	2 kpl, 1990, PUUMALA [41]	Kokkola Kokkolanniemi
KYNSITALTTA	Km 25047:	1,	1 kpl, 1989, PUUMALA [14]	Rokansalo Lietniemi A
PALANUTTA LUUTA	Km 19027:	4,	10 kpl, 1972, PUUMALA [2]	Kontila Häälampi
	Km 25048:	3,	32 kpl, 1989, PUUMALA [15]	Rokansalo Lietniemi B
	Km 25053:	4,	3 kpl, 1989, PUUMALA [16]	Liimattala Kotkatlahti A
	Km 25058:	0,	15 kpl, 1989, PUUMALA [21]	Niinisaari Miekaniemi
	Km 25059:	3,	26 kpl, 1989, PUUMALA [22]	Luukkola Monnanlahti
	Km 25052:	4,	4 kpl, 1989, PUUMALA [23]	Miettula Kankaalanniemi
	Km 25060:	3,	10 kpl, 1989, PUUMALA [2]	Kontila Häälampi
	Km 25740:	2,	3 kpl, 1990, PUUMALA [36]	Keriniemi Laanniemi
	Km 25748:	3,	1 kpl, 1990, PUUMALA [45]	Luukkola Karkianiemi I
	Km 25755:	2,	50 kpl, 1990, PUUMALA [52]	Keriniemi Petralahti
	Km 25758:	3,	7 kpl, 1990, PUUMALA [55]	Keriniemi Särkapaaniemi II
PII-ISKOKSIA	Km 25053:	2,	4 kpl, 1989, PUUMALA [16]	Liimattala Kotkatlahti A
	Km 25059:	5,	1 kpl, 1989, PUUMALA [22]	Luukkola Monnanlahti
PIIKÄRKI	Km 8590:	1,	1 kpl, 1910, PUUMALA [27]	Kirkonkylä Saisaari
REIKÄKIVI	Km 11816:	1,	1 kpl, 1947, PUUMALA [29]	Hamula Nuottaniemi
SAVIASTIAN PALOJA	Km 18449:	1,	9 kpl, 1971, PUUMALA [2]	Kontila Häälampi
	Km 19027:	1,	0 kpl, 1972, PUUMALA [2]	Kontila Häälampi
	Km 25050:	1,	1 kpl, 1989, PUUMALA [9]	Huhtimaa Pistohiekka B
	Km 25051:	1,	20 kpl, 1989, PUUMALA [10]	Kontila Pitkänpohjanlahti
	Km 25049:	2,	2 kpl, 1989, PUUMALA [11]	Niinimäki Keihäsjärvi
	Km 25046:	1,	5 kpl, 1989, PUUMALA [12]	Sorjola Saporistonlahti
	Km 25045:	1,	2 kpl, 1989, PUUMALA [13]	Rokansalo Käärmelahti
	Km 25047:	2,	1 kpl, 1989, PUUMALA [14]	Rokansalo Lietniemi A
	Km 25048:	1,	5 kpl, 1989, PUUMALA [15]	Rokansalo Lietniemi B
	Km 25053:	1,	84 kpl, 1989, PUUMALA [16]	Liimattala Kotkatlahti A
	Km 25054:	1,	1 kpl, 1989, PUUMALA [17]	Liimattala Kotkatlahti B
	Km 25055:	1,	4 kpl, 1989, PUUMALA [18]	Liimattala Kotkasaari
	Km 25056:	1,	31 kpl, 1989, PUUMALA [19]	Niinisaari Syrjäluhta
	Km 25052:	1,	1 kpl, 1989, PUUMALA [23]	Miettula Kankaalanniemi
	Km 25060:	1,	6 kpl, 1989, PUUMALA [2]	Kontila Häälampi
	Km 25748:	1,	13 kpl, 1990, PUUMALA [45]	Luukkola Karkianiemi I
	Km 25758:	1,	1 kpl, 1990, PUUMALA [55]	Keriniemi Särkapaaniemi II
	Km 25760:	1,	1 kpl, 1990, PUUMALA [57]	Muuranmäki Kuitinpohja
	Km 25764:	2,	11 kpl, 1990, PUUMALA [61]	Kietävälä Riutankagas I

SAVIASTIAN REUNAPALA Km 25764: 1, 1 kpl, 1990, PUUMALA [61] Kietävälä Riutankagas I

TASATALTTA Km 12071: 1, 1 kpl, 1942, PUUMALA [30] Vesiniemi Reinikanranta I

VERKONKIVES Km 10221: 1, 1 kpl, , PUUMALA [28] Kirkonkylä Jyväniemi

LÖYTÖLUETTELO

PUUMALA 1990

KVARTSI-ISKOKSIA, Jätetty löytöpaikalle. Palun varresta löytyi muutamia iskoksia. Löytäjä: J.P. Taavitsainen v. 1984, polulta. PUUMALA [7] Torsantaka Hiekkaniemi.

Savonlinnan Museo: KOURUTALTTA, "Sukkulan muotoinen", uralitti porfyyyriä, lähes neliskulmainen, "Ollut elok. 1927 tarkastettavana nimisneuvos Hämäläisellä". Löytäjä: saatu Abel Huttusen perillisiltä v. 1927, löydetty pellostä. Lapun mukaan "savonlinnan museossa". PUUMALA [24] Hannula Huttunen.

Km 1851 : 1 KIVIKIRVES, mitat: 107 x 61 x 19 mm. "vähäinen, liuskekiveä, varteen kapeneva". Löytäjä: J.Koponen v. 1876, maan pinnalta. PUUMALA [25] Mieltula Saha.

Km 3050 : 2 KOURUTALTTA, mitat: 126 x 45 x 27 mm. Löytäjä: Otto Kärvinen v. 1891, Lohijärven rannasta. PUUMALA [26] Paikantamatta Paikantamatta.

Km 8590 : 1 PIIKÄRKI, Sievänen ostanut Puumalan kellosepältä Lindelliltä, joka osti esineen 10 v. sitten joltain "tuntemattomalta mieheltä". Diar. 2.07. 1925. Löytäjä: Tuntematon mies v. 1910, Pappilan alueen saaresta, kaatuneen puun alta. Ehkä Saisaari ?. PUUMALA [27] Kirkonkylä Saisaari.

Km 10221 : 1 VERKONKIVES, Toimittanut nimisneuvos Hämäläinen. Heikki Matiskaisen mukaan kives lienee Jyväniemestä. PUUMALA [28] Kirkonkylä Jyväniemi.

Km 11816 : 1 REIKÄKIVI, Grafiittinen (lapussa: "tuskin esihistoriallinen"). Diar. 20.11. 1947. Löytäjä: Sulo Muttilainen v. 1947, pellostä. PUUMALA [29] Hamula Nuottaniemi.

Km 12071 : 1 TASATALTTA, mitat: 87 x 44 x 16 mm. viheriäluisketta. Diar. 30.03. 1949. Löytäjä: Lahja Mononen v. 1942, rantakiven päältä, alhaisen veden aikana, hiekkarannalta. PUUMALA [30] Vesiniemi Reinikanranta I.

Km 13650 : 1 KIVIKIRVES, mitat: 193 x 655 x 33 mm. ns. Pohjalainen, löytöpaikalla maanpinnan korkeus 86.93 m mpy. Hiekkamaasta, tietyömaan paalun 91x20 kohdalta. Diar. 16.11. 1954. Löytäjä: Juho Ilmari Iivonen v. 1954, tietyömaalta 60 cm:n syvyydestä. PUUMALA [31] Kontila Sammalniemi.

Km 18449 : 1 SAVIASTIAN PALOJA, 9 kpl, reunapaloja, kampakeramiikkaa, alanumerot 1-9. Diar. 28.09. 1971. Löytäjä: Erkki ja Heikki Pystynen v. 1971, maata pöyhittäessä. PUUMALA [2] Kontila Häälampi.

- Km 18982 : 1 KIVILAJI-ISKOS.** Diar. 16.11. 1972. Löytäjä: M. Perkko ja M. Huurre v. 1972, pintapoimintana. PUUMALA [1] Lampila Vesiniemi Pistohiekka.
- Km 18982 : 2 KVARTSIESINE.** Diar. 16.11. 1972. Löytäjä: M. Perkko ja M. Huurre v. 1972, pintapoimintana. PUUMALA [1] Lampila Vesiniemi Pistohiekka.
- Km 18982 : 3 KVARTSI-ISKOKSIA,** 15 kpl. Diar. 16.11. 1972. Löytäjä: M. Perkko ja M. Huurre v. 1972, pintapoimintana. PUUMALA [1] Lampila Vesiniemi Pistohiekka.
- Km 19027 : 1 SAVIASTIAN PALOJA.** Diar. 8.01. 1973. Löytäjä: M. Perkko v. 1972, pintapoimintana. PUUMALA [2] Kontila Häälampi.
- Km 19027 : 2 KVARTSI-ISKOKSIA,** 21 kpl. Diar. 8.01. 1973. Löytäjä: M. Perkko v. 1972, pintapoimintana. PUUMALA [2] Kontila Häälampi.
- Km 19027 : 4 PALANUTTA LUUTA,** 10 kpl. Diar. 8.01. 1973. Löytäjä: M. Perkko v. 1972, pintapoimintana. PUUMALA [2] Kontila Häälampi.
- Km 19028 : 1 KVARTSI-ISKOKSIA,** 7 kpl. Diar. 8.01. 1973. Löytäjä: M. Perkko v. 1972, pintapoimintana. PUUMALA [2] Kontila Häälampi.
- Km 20301 : 1 KIVIKIRVES,** mitat: 169 x 45 x 34 mm. Uuno Hinkkasen tilan pihasta, alkupe-
räinen löytöpaikka on mahdollisesti Lieviskän Koskenvuoren juurella sijaitseva
pelto. Diar. 30.10. 1978. Löytäjä: Uuno Hinkkanen v. 1978, pihasta koristekiveyk-
sestä. PUUMALA [32] Pellilä Lieviskä.
- Km 20302 : 1 KVARTSI-ISKOKSIA,** 27 kpl. Diar. 30.11. 1978. Löytäjä: Heikki Matiskainen v.
1977, pintapoimintana. PUUMALA [4] Kirkonkylä Koskonselkä.
- Km 25045 : 1 SAVIASTIAN PALOJA,** 2 kpl, 26.0 g, koristeena rengaspainanne, sekoitteena
kivimurska, paksuus 8-9 mm. Diar. 8.11. 1989. Löytäjä: Timo Sepänmaa ja Leena
Lehtinen v. 1989, koekuopasta. PUUMALA [13] Rokansalo Käärmelahti.
- Km 25045 : 2 KVARTSI-ISKOKSIA,** 2 kpl, 1.0 g. Diar. 8.11. 1989. Löytäjä: Timo Sepänmaa
ja Leena Lehtinen v. 1989, koekuopasta. PUUMALA [13] Rokansalo Käärmelahti.
- Km 25045 : 3 Kvartsi-iskoksia,** 1.0 g. Diar. 8.11. 1989. Löytäjä: Timo Sepänmaa ja Leena
Lehtinen v. 1989, koekuopasta. PUUMALA [13] Rokansalo Käärmelahti.
- Km 25045 : 4 KVARTSI-ISKOKSIA,** 2 kpl, 11.0 g. Diar. 8.11. 1989. Löytäjä: Timo Sepänmaa
ja Leena Lehtinen v. 1989, tien pinnasta. PUUMALA [13] Rokansalo Käärmelahti.
- Km 25046 : 1 SAVIASTIAN PALOJA,** 5 kpl, 2.3 g, muruja, sekoitteena asbesti. Diar. 8.11.
1989. Löytäjä: Timo Sepänmaa ja Leena Lehtinen v. 1989, tieleikkauksesta n. 10 m
matkalta. PUUMALA [12] Sorjola Saparistonlahti.

- Km 25046 : 2 Kvartsi-iskoksia**, 1.0 g. Diar. 8.11. 1989. Löytäjä: Timo Sepänmaa ja Leena Lehtinen v. 1989, tieleikkauksesta. PUUMALA [12] Sorjola Saparistonlahti.
- Km 25047 : 1 KYNSITALTTA**, mitat: 26 x 26 x 6 mm. Liusketta, niukasti hiottu. Diar. 8.11. 1989. Löytäjä: Timo Sepänmaa ja Leena Lehtinen v. 1989, tien pinnasta. PUUMALA [14] Rokansalo Lietniemi A.
- Km 25047 : 2 Saviastian paloja**, 1.0 g, murunen. Diar. 8.11. 1989. Löytäjä: Timo Sepänmaa ja Leena Lehtinen v. 1989, tien pinnasta. PUUMALA [14] Rokansalo Lietniemi A.
- Km 25047 : 3 KVARTSI-ISKOKSIA**, 6 kpl, 185.0 g. Diar. 8.11. 1989. Löytäjä: Timo Sepänmaa ja Leena Lehtinen v. 1989, tien pinnasta. PUUMALA [14] Rokansalo Lietniemi A.
- Km 25047 : 4 KVARTSI-ISKOKSIA**, 5 kpl, 39.0 g. Diar. 8.11. 1989. Löytäjä: Timo Sepänmaa ja Leena Lehtinen v. 1989, rantatörmältä pintapoimintana. PUUMALA [14] Rokansalo Lietniemi A.
- Km 25048 : 1 SAVIASTIAN PALOJA**, 5 kpl, 21.0 g, sekoitteena asbesti, ei koristelua. Diar. 8.11. 1989. Löytäjä: Timo Sepänmaa ja Leena Lehtinen v. 1989, koekuopasta. PUUMALA [15] Rokansalo Lietniemi B.
- Km 25048 : 2 KVARTSI-ISKOKSIA**, 12 kpl, 28.0 g. Diar. 8.11. 1989. Löytäjä: Timo Sepänmaa ja Leena Lehtinen v. 1989, koekuopasta. PUUMALA [15] Rokansalo Lietniemi B.
- Km 25048 : 3 PALANUTTA LUUTA**, 32 kpl, 11.0 g. Diar. 8.11. 1989. Löytäjä: Timo Sepänmaa ja Leena Lehtinen v. 1989, koekuopasta. PUUMALA [15] Rokansalo Lietniemi B.
- Km 25048 : 4 Kvartsi-iskoksia**, 19.0 g. Diar. 8.11. 1989. Löytäjä: Timo Sepänmaa ja Leena Lehtinen v. 1989, tien pinnasta. PUUMALA [15] Rokansalo Lietniemi B.
- Km 25049 : 1 KIVITALTTA**, mitat: 106 x 49 x 19 mm. poikkiteräinen tasataltta, hiottu, poikkileikkaus suorakaide, kanta vähän lohjennut, tummanharmaa kivilaji. Diar. 8.11. 1989. Löytäjä: Veikko Martikainen v. 1955, tienteossa. PUUMALA [11] Niinimäki Keihäsjärvi.
- Km 25049 : 2 SAVIASTIAN PALOJA**, 2 kpl, 6.3 g, ei koristelua, sekoitteene kivimurska ja luu. Diar. 8.11. 1989. Löytäjä: Timo Sepänmaa ja Leena Lehtinen v. 1989, koekuopasta. PUUMALA [11] Niinimäki Keihäsjärvi.
- Km 25049 : 3 KVARTSI-ISKOKSIA**, 7 kpl, 10.0 g. Diar. 8.11. 1989. Löytäjä: Timo Sepänmaa ja Leena Lehtinen v. 1989, koekuopasta. PUUMALA [11] Niinimäki Keihäsjärvi.

- Km 25050 : 1 Saviastian paloja**, 9.0 g, murunen, pasuus 9 mm. Diar. 8.11. 1989. Löytäjä: Timo Sepänmaa ja Leena Lehtinen v. 1989, tieleikkauksesta. PUUMALA [9] Huhtimaa Pistohiekka B.
- Km 25050 : 2 KVARTSI-ISKOKSIA**, 9 kpl, 8.2 g. Diar. 8.11. 1989. Löytäjä: Timo Sepänmaa ja Leena Lehtinen v. 1989, tieleikkauksesta. PUUMALA [9] Huhtimaa Pistohiekka B.
- Km 25051 : 1 SAVIASTIAN PALOJA**, 20 kpl, 91.0 g, Reunapaloja, koristeena kampaleimari-vejä, kuoppia. diar. 8.11. 1989. Löytäjä: Timo Sepänmaa ja Leena Lehtinen v. 1989, koekuopasta ja pintapoimintana. PUUMALA [10] Kontila Pitkänpohjanlahti.
- Km 25051 : 2 Kvartsi-iskoksia**, 1.0 g. Diar. 8.11. 1989. Löytäjä: Timo Sepänmaa ja Leena Lehtinen v. 1989, pintapoimintana. PUUMALA [10] Kontila Pitkänpohjanlahti.
- Km 25052 : 1 SAVIASTIAN PALOJA**, 0.2 g, sekoitteena asbesti. Diar. 8.11. 1989. Löytäjä: Timo Sepänmaa ja Leena Lehtinen v. 1989, tuulenskaadosta. PUUMALA [23] Miettula Kankaalanniemi.
- Km 25052 : 2 KVARTSI-ISKOKSIA**, 4 kpl, 112.6 g. Diar. 8.11. 1989. Löytäjä: Timo Sepänmaa ja Leena Lehtinen v. 1989, tuulenskaadosta. PUUMALA [23] Miettula Kankaalanniemi.
- Km 25052 : 3 KVARTSIYDIN**, 364.0 g, kvartsiittia. Diar. 8.11. 1989. Löytäjä: Timo Sepänmaa ja Leena Lehtinen v. 1989, tuulenskaadosta. PUUMALA [23] Miettula Kankaalanniemi.
- Km 25052 : 4 PALANUTTA LUUTA**, 4 kpl, 0.5 g. Diar. 8.11. 1989. Löytäjä: Timo Sepänmaa ja Leena Lehtinen v. 1989, tuulenskaadosta. PUUMALA [23] Miettula Kankaalanniemi.
- Km 25052 : 5 KVARTSI-ISKOKSIA**, 3 kpl, 17.6 g. Diar. 8.11. 1989. Löytäjä: Timo Sepänmaa ja Leena Lehtinen v. 1989, koekuopasta. PUUMALA [23] Miettula Kankaalanniemi.
- Km 25053 : 1 SAVIASTIAN PALOJA**, 84 kpl, 220.0 g, koristeena kampaleimoja ja kuoppia, sekoitteena kivimurska. Diar. 8.11. 1989. Löytäjä: Timo Sepänmaa ja Leena Lehtinen v. 1989, tieleikkauksesta. PUUMALA [16] Liimattala Kotkatlahti A.
- Km 25053 : 2 PII-ISKOKSIA**, 4 kpl, 0.3 g. Diar. 8.11. 1989. Löytäjä: Timo Sepänmaa ja Leena Lehtinen v. 1989, tieleikkauksesta. PUUMALA [16] Liimattala Kotkatlahti A.
- Km 25053 : 3 KVARTSI-ISKOKSIA**, 4 kpl, 101.0 g. Diar. 8.11. 1989. Löytäjä: Timo Sepänmaa ja Leena Lehtinen v. 1989, tieleikkauksesta. PUUMALA [16] Liimattala Kotkatlahti A.

- Km 25053 : 4 PALANUTTA LUUTA**, 3 kpl, 0.3 g. Diar. 8.11. 1989. Löytäjä: Timo Sepänmaa ja Leena Lehtinen v. 1989, tieleikkauksesta. PUUMALA [16] Liimattala Kotkatlahti A.
- Km 25054 : 1 Saviastian paloja**, 0.6 g, murunen. Diar. 8.11. 1989. Löytäjä: Timo Sepänmaa ja Leena Lehtinen v. 1989, tieleikkauksesta. PUUMALA [17] Liimattala Kotkatlahti B.
- Km 25054 : 2 Kvartsi-iskoksia**, 1.6 g. Diar. 8.11. 1989. Löytäjä: Timo Sepänmaa ja Leena Lehtinen v. 1989, tieleikkauksesta. PUUMALA [17] Liimattala Kotkatlahti B.
- Km 25055 : 1 SAVIASTIAN PALOJA**, 4 kpl, 3.3 g, reunapala, sekoitteena asbesti. Diar. 8.11. 1989. Löytäjä: Timo Sepänmaa ja Leena Lehtinen v. 1989, tieleikkauksesta. PUUMALA [18] Liimattala Kotkatsaari.
- Km 25055 : 2 KVARTSI-ISKOKSIA**, 7 kpl, 65.0 g. Diar. 8.11. 1989. Löytäjä: Timo Sepänmaa ja Leena Lehtinen v. 1989, tieleikkauksesta. PUUMALA [18] Liimattala Kotkatsaari.
- Km 25056 : 1 SAVIASTIAN PALOJA**, 31 kpl, 43.0 g, koristeena kampaleimoja ja kuoppia, sekoitteena kivimurska. Diar. 8.11. 1989. Löytäjä: Timo Sepänmaa ja Leena Lehtinen v. 1989, tieleikkauksesta. PUUMALA [19] Niinisaari Syrjäluhta.
- Km 25056 : 2 Kvartsi-iskoksia**, 55.6 g. Diar. 8.11. 1989. Löytäjä: Timo Sepänmaa ja Leena Lehtinen v. 1989, tieleikkauksesta. PUUMALA [19] Niinisaari Syrjäluhta.
- Km 25057 : 1 KVARTSI-ISKOKSIA**, 2 kpl, 22.4 g. Diar. 8.11. 1989. Löytäjä: Timo Sepänmaa ja Leena Lehtinen v. 1989, koekuopasta. PUUMALA [20] Niinisaari Hietaniemi.
- Km 25058 : 0 PALANUTTA LUUTA**, 15 kpl, 0.3 g. Diar. 8.11. 1989. Löytäjä: Timo Sepänmaa ja Leena Lehtinen v. 1989, koekuopasta. PUUMALA [21] Niinisaari Miekkanlahti.
- Km 25059 : 1 KVARTSI-ISKOKSIA**, 2 kpl, 9.0 g. Diar. 8.11. 1989. Löytäjä: Timo Sepänmaa ja Leena Lehtinen v. 1989, koekuopasta. PUUMALA [22] Luukkola Monnanlahti.
- Km 25059 : 2 KVARTSI-ISKOKSIA**, 4 kpl, 30.0 g. Diar. 8.11. 1989. Löytäjä: Timo Sepänmaa ja Leena Lehtinen v. 1989, koekuopasta 2. PUUMALA [22] Luukkola Monnanlahti.
- Km 25059 : 3 PALANUTTA LUUTA**, 26 kpl, 2.2 g. Diar. 8.11. 1989. Löytäjä: Timo Sepänmaa ja Leena Lehtinen v. 1989, koekuopasta 2. PUUMALA [22] Luukkola Monnanlahti.
- Km 25059 : 4 KVARTSI-ISKOKSIA**, 15 kpl, 105.0 g. Diar. 8.11. 1989. Löytäjä: Timo Sepänmaa ja Leena Lehtinen v. 1989, tien pinnasta. PUUMALA [22] Luukkola Monnanlahti.

- Km 25059 : 5 PII-ISKOKSIA**, 0.2 g. Diar. 8.11. 1989. Löytäjä: Timo Sepänmaa ja Leena Lehtinen v. 1989, tien pinnasta. PUUMALA [22] Luukkola Monnanlahti.
- Km 25060 : 1 SAVIASTIAN PALOJA**, 6 kpl, 8.4 g, asbestikeramiikkaa, ei koristelua. Diar. 8.11. 1989. Löytäjä: Sepänmaa & Lehtinen v. 1989, tieleikkauksesta. PUUMALA [2] Kontila Häälampi.
- Km 25060 : 2 KVARTSI-ISKOKSIA**, 2 kpl, 1.0 g. Diar. 8.11. 1989. Löytäjä: Sepänmaa & Lehtinen v. 1989, tieleikkauksesta. PUUMALA [2] Kontila Häälampi.
- Km 25060 : 3 PALANUTTA LUUTA**, 10 kpl, 3.1 g. Diar. 8.11. 1989. Löytäjä: Sepänmaa & Lehtinen v. 1989, tieleikkauksesta. PUUMALA [2] Kontila Häälampi.
- Km 25736 : 1 KVARTSIYDIN**, 600.0 g, raaka-ainekappale, nyrkinkokoinen kimpale, isketty Löytäjä: T.Jussila v. 1990, matalasta rantavedestä. PUUMALA [5] Valtola Syrjäsalmi.
- Km 25736 : 2 KVARTSI-ISKOKSIA**, 3 kpl, 30.0 g, Löytäjä: T.Jussila v. 1990, matalasta rantavedestä. PUUMALA [5] Valtola Syrjäsalmi.
- Km 25737 : 1 Kvartsi-iskoksia**, 10.0 g, isketty usealta reunalta, hyvää kvartssia Löytäjä: T.Jussila v. 1990, mökkitien pinnasta. PUUMALA [33] Vesiniemi Kirjoniemi.
- Km 25738 : 1 Kvartsi-iskoksia**, 6 kpl, 26.0 g, hyvälaatuista kvartssia Löytäjä: T.Jussila v. 1990, metsätien pinnasta ja rantatörmän reunalta. PUUMALA [34] Vesiniemi Kelkka-lahti-Kauppa.
- Km 25738 : 1 KVARTSI-ISKOKSIA**, 2 kpl, 50.0 g, toinen huonolaatuista kvartssia, iskun jälkiä. Toinen on selvempi iskos. Epämääräisiä iskoksia. Löytäjä: T.Jussila v. 1990, Maantien penkasta. PUUMALA [35] Keriniemi Kelkka-lahti-Kauppa 2.
- Km 25740 : 1 KVARTSI-ISKOKSIA**, 8 kpl, 84.0 g, joukossa kolme ydintä Löytäjä: T.Jussila v. 1990, koekuopasta. PUUMALA [36] Keriniemi Laanniemi.
- Km 25740 : 2 PALANUTTA LUUTA**, 3 kpl, 0.5 g, pieniä, linnunluita (?) Löytäjä: T.Jussila v. 1990, koekuopasta. PUUMALA [36] Keriniemi Laanniemi.
- Km 25741 : 1 KVARTSI-ISKOKSIA**, 2 kpl, 2.0 g, pieniä Löytäjä: T.Jussila v. 1990, metsätien pinnasta. PUUMALA [37] Keriniemi Laanniemi Metsätie.
- Km 25242 : 1 KVARTSIYDIN**, 5.0 g, useita säleiden iskupintoja, hieno Löytäjä: T.Jussila v. 1990, tieleikkauksesta. PUUMALA [39] Junnimäki Likasalmi.
- Km 25743 : 1 Kvartsi-iskoksia**, 28.0 g, hienoa kellertävää kvartssia, isketty Löytäjä: Timo Jussila v. 1990, rantavedestä, hiekalta, vesi normaalia matalammalla. PUUMALA [30] Vesiniemi Reinikanranta I.

- Km 25743 : 1 Kvartsi-iskoksia**, 3 kpl, 13.0 g, yksi selvä ja kaksi epämääräistä (kiteitä?) iskosta
Löytäjä: T.Jussila v. 1990, metsätien pinnasta. PUUMALA [40] Vesiniemi
Reinikanranta II.
- Km 25744 : 1 KYLKILUU**, 2 kpl, 14.0 g, mitat: 235 x 17 x 4 mm. ilmeisesti palamattomia, yksi kokonainen ja toinen "kärkipala" Löytyivät 25 cm:n syvyydestä vahvasta nokimaasta, n. 83 m mpy Löytäjä: arkeologi Panu Nykänen v. 1990, koekuopasta. PUUMALA [41] Kokkola Kokkolanniemi.
- Km 25744 : 2 KVARTSIESINE**, 11.0 g, mitat: 18 x 12 x 2 mm. kellertävän harmaa, retusoitu ohut terä, mikrolitti alemmalta, n. 80 m tasolta, kvartsiittia Löytäjä: T.Jussila v. 1990, koekuopasta. PUUMALA [41] Kokkola Kokkolanniemi.
- Km 25744 : 3 KVARTSI-ISKOKSIA**, 5 kpl, 15.0 g, pari tien pinnasta ja muut koekuopasta, nokimaasta ylemmältä 84 m tasolta Löytäjä: T.Jussila ja Panu Nykänen v. 1990, koekuopasta. PUUMALA [41] Kokkola Kokkolanniemi.
- Km 25745 : 1 Kvartsi-iskoksia**, 3.0 g, Löytäjä: T.Jussila v. 1990, tien pinnasta. PUUMALA [42] Kokkola Kataanlahti.
- Km 25746 : 1 KVARTSI-ISKOKSIA**, 11 kpl, 80.0 g, rantavedestä, hiekasta, hieman veden tyyttämiä, joukossa varsin epämääräisiä ja toisaalta selvästi iskettyjä Löytäjä: T.Jussila v. 1990, rantavedestä, veden ollessa normaalia alempana. PUUMALA [43] Luukkola Monnanhaikka II.
- Km 25747 : 1 KVARTSI-ISKOKSIA**, 2 kpl, 5.0 g, toinen selvä ja toinen varsin epämääräinen Löytäjä: T.Jussila v. 1990, mökkitien pinnasta. PUUMALA [44] Luukkola Monnanhaikka 3.
- Km 25748 : 1 SAVIASTIAN PALOJA**, 13 kpl, 50.0 g, huokoisia, sekoitteena hieman kivimurskaa, koristeena hiekosti painettuja kampaleimoja ja isoja rombinmuotoisia kuoppia Löytäjä: Panu Nykänen v. 1990, koekuopasta. PUUMALA [45] Luukkola Karkianiemi I.
- Km 25748 : 2 KVARTSI-ISKOKSIA**, 5 kpl, 65.0 g, Löytäjä: Timo Jussila v. 1990, mökkitien pinnasta. PUUMALA [45] Luukkola Karkianiemi I.
- Km 25748 : 3 PALANUTTA LUUTA**, 1.0 g, nikaman osa Löytäjä: Timo Jussila v. 1990, mökkitien pinnasta. PUUMALA [45] Luukkola Karkianiemi I.
- Km 25749 : 1 KVARTSI-ISKOKSIA**, 2 kpl, 4.0 g, Löytäjä: Timo Jussila v. 1990, mökkitien pinnasta. PUUMALA [46] Luukkola Karkianiemi II.
- Km 25750 : 1 Kvartsi-iskoksia**, 50.0 g, Löytäjä: Timo Jussila v. 1990, maantien leikkauksesta. PUUMALA [47] Luukkola Karkiahiekka I.

- Km 25751 : 1** Kvartsi-iskoksia, 10.0 g, Löytäjä: Timo Jussila v. 1990, mökkitieltä. PUUMALA [48] Luukkola Karkiahiekka II.
- Km 25752 : 1** KVARTSI-ISKOKSIA, 2 kpl, 4.0 g, Löytäjä: Timo Jussila v. 1990, mökkitieltä ja koekuopasta. PUUMALA [49] Luukkola Karkiahiekka III.
- Km 25753 : 1** KVARTSI-ISKOKSIA, 2 kpl, 9.0 g, toinen isompi ja epämääräisempi tieltä, hieno säle koekuopasta Löytäjä: Timo Jussila v. 1990, mökkitieltä ja koekuopasta. PUUMALA [50] Luukkola Mariniemi-Aukialahti.
- Km 25754 : 1** KVARTSI-ISKOKSIA, 8 kpl, 9.0 g, Löytäjä: Timo Jussila v. 1990, metsätieltä. PUUMALA [51] Keriniemi Metsätienristeys.
- Km 25755 : 1** KVARTSI-ISKOKSIA, 2 kpl, 50.0 g, Löytäjä: Timo Jussila v. 1990, hiljan raiva-
tulta mökkitieltä. PUUMALA [52] Keriniemi Petralahti.
- Km 25755 : 2** PALANUTTA LUUTA, 50 kpl, 23.0 g, Löytäjä: Timo Jussila v. 1990, hiljan raiva-
tulta mökkitieltä. PUUMALA [52] Keriniemi Petralahti.
- Km 25756 : 1** Kvartsi-iskoksia, 22.0 g, Löytäjä: Timo Jussila v. 1990, tuulenkaadosta. PUU-
MALA [53] Keriniemi Särkapaanniemi.
- Km 25757 : 0** KVARTSI-ISKOKSIA, 2 kpl, 37.0 g, Toinen kvartsi on varsin epämääräinen
Löytäjä: Timo Jussila v. 1990, tieleikkauksesta. PUUMALA [54] Keriniemi Särka-
paanlahti.
- Km 25758 : 1** SAVIASTIAN PALOJA, 14.0 g, hauras, huonosti poltettu, sekoitteena runsaasti
kivimurskaa koristeeton rapautunut pala Löytäjä: Timo Jussila v. 1990, tieleikkauk-
sesta. PUUMALA [55] Keriniemi Särkapaanlahti II.
- Km 25758 : 2** KVARTSI-ISKOKSIA, 5 kpl, 13.0 g, Löytäjä: Timo Jussila v. 1990, tieleikkauk-
sesta. PUUMALA [55] Keriniemi Särkapaanlahti II.
- Km 25758 : 3** PALANUTTA LUUTA, 7 kpl, 1.0 g, Löytäjä: Timo Jussila v. 1990, tieleikkauk-
sesta. PUUMALA [55] Keriniemi Särkapaanlahti II.
- Km 25759 : 1** KVARTSI-ISKOKSIA, 15 kpl, 220.0 g, joukossa ytimiä Löytäjä: Timo Jussila v.
1990, metsänaurusvaosta. PUUMALA [56] Vesiniemi Tervaniemi.
- Km 25760 : 1** SAVIASTIAN PALOJA, 1.0 g, pieni murunen, sekoitteena kivimurska Löytäjä:
Timo Jussila v. 1990, metsätien pinnasta. PUUMALA [57] Muuranmäki Kuitin-
pohja.
- Km 25760 : 2** KVARTSI-ISKOKSIA, 8 kpl, 66.0 g, Löytäjä: Timo Jussila v. 1990, metsätien
pinnasta ja koekuopasta. PUUMALA [57] Muuranmäki Kuitinpohja.

- Km 25761 : 1 KVARTSI-ISKOKSIA**, 2 kpl, 120.0 g, toinen on ydin. Epämääräisiä kvartseja, vaativat lisätutkimuksia, jotta niitä voisi varmuudella pitää löytöinä Löytäjä: Martti Koponen v. 1990, rantavedestä, hiekkapohjasta. PUUMALA [58] Keriniemi Mustelinlahti itä.
- Km 25762 : 2 KVARTSIYDIN**, 40.0 g, iso murikka, epämääräinen !! Löytäjä: Timo Jussila v. 1990, koekuopasta. PUUMALA [59] Kietävälä Masinakallio.
- Km 25762 : 10 KVARTSI-ISKOKSIA**, 5 kpl, 40.0 g, joukossa ydin, sekä mahdollisesti kaapimen katkelma Löytäjä: Timo Jussila v. 1990, mökkitieltä. PUUMALA [59] Kietävälä Masinakallio.
- Km 25763 : 1 KVARTSI-ISKOKSIA**, 9 kpl, 55.0 g, joukossa retusoituja, sekä ydin Löytäjä: Timo Jussila v. 1990, mökkitieltä. PUUMALA [60] Kietävälä Tyryn timeriemi I.
- Km 25763 : 2 KVARTSI-ISKOKSIA**, 2.0 g, Löytäjä: Timo Jussila v. 1990, koekuopasta. PUUMALA [60] Kietävälä Tyryn timeriemi I.
- Km 25763 : 3 KVARTSI-ISKOKSIA**, 4 kpl, 50.0 g, epämääräisiä! Löytäjä: Timo Jussila v. 1990, hiekkakuopan reunalta. PUUMALA [60] Kietävälä Tyryn timeriemi I.
- Km 25764 : 1 SAVIASTIAN REUNAPALA**, 4.0 g, koristeena nikamapainanteita, myös reunan päällä, sisäpinta rapautunut, tiivis massa, sekoitteena kivimurska (talkkia?). Löytäjä: Timo Jussila v. 1990, tieleikkauksesta. PUUMALA [61] Kietävälä Riutankagas I.
- Km 25764 : 2 SAVIASTIAN PALOJA**, 11 kpl, 31.0 g, koristeena nikamapainanteita, tiivis massa, sekoitteena kivimurskaa. Löytäjä: Timo Jussila v. 1990, tieleikkauksesta. PUUMALA [61] Kietävälä Riutankagas I.
- Km 25765 : 1 KVARTSI-ISKOKSIA**, 5 kpl, 65.0 g, epämääräisiä, veden tylsyttämiä? Mahdollisesti iskoksia ja yksi mahdollinen esine. Löytäjä: Timo Jussila v. 1990, rantavedestä, hiekkapohjasta. PUUMALA [62] Vesiniemi Talvitienlahti.
- Km 25766 : 1 KVARTSI-ISKOKSIA**, 5 kpl, 53.0 g, joukossa pari epämääräistä, muut selviä tapauksia. Löytäjä: Timo Jussila v. 1990, rantavedestä, hiekkapohjasta. PUUMALA [63] Kietävälä Tyryn timeriemi II.
- Km 25767 : 1 Kvartsi-iskoksia**, 3 kpl, 7.0 g. Löydetty Län timerisestä lahdenpoukamasta. Löytäjä: Timo Jussila v. 1990, rantavedestä, hiekkapohjasta. PUUMALA [64] Kietävälä Riutankagas II.
- Km 25767 : 2 KVARTSI-ISKOKSIA**, 3 kpl, 62.0 g. Löydetty itäisestä lahdenpoukamasta, epämääräisiä, yksi selvä ydin (?). Löytäjä: Timo Jussila v. 1990, rantavedestä, hiekkapohjasta. PUUMALA [64] Kietävälä Riutankagas II.

Km 26251 : 1 KIVIESINEEN PALA, 2.0 g, hiottu, porfyryä. Löytäjä: Timo Jussila v. 1990, koekuopasta. PUUMALA [65] Vesiniemi Vesisaari.

Km 26251: 2 KVARTSI-ISKOKSIA, 4 kpl, 2.0 g. Löytäjä: Timo Jussila v. 1990, koekuopasta. PUUMALA [65] Vesiniemi Vesisaari.

Km 26252 : 1 KVARTSI-ISKOKSIA, 4 kpl, 21.0 g, hieman vedessä tylsyneitä. Löytäjä: Timo Jussila v. 1990, rantavedestä, hiekkapohjasta. PUUMALA [66] Rokansalo Kiviniemi I.

Km 26252 : 2 KVARTSI-ISKOKSIA, 2 kpl, 27.0 g, Epämääräisiä kvartseja, mahdollisesti veden hiomia iskoksia. Löytäjä: Timo Jussila v. 1990, rantavedestä, hiekkapohjasta. PUUMALA [66] Rokansalo Kiviniemi I.

Km 26253 : 1 KVARTSI-ISKOKSIA, 3 kpl, 3.0 g, Yksi hieno kristallimainen mahd. esineen katkelma. Löytäjä: Timo Jussila v. 1990, metsänaurausvaosta. PUUMALA [67] Vesiniemi Sarkalahti.

Löydöt km 25736-25767: Diar. 5.9.1990

Löydöt km 26251-26253: Diar. 2.4.1991

KARTTALUETTELO

	3143 11	[46]	
		[45]	
KOhteet peruskarttaleh-		[47]	
DITTÄIN		[48]	
		[49]	
3133 09	[40]	[57]	
3143 03	[2]	3143 12	[5]
	[31]		[22]
3143 05	[3]		[43]
	[14]		[44]
	[15]		[67]
3143 06	[8]	3144 04	[70]
	[9]	3144 07	[26]
	[10]		[25]
	[11]		[35]
	[12]		[33]
	[13]		[34]
	[27]		[36]
	[1]		[37]
	[66]		[38]
3143 08	[19]		[51]
	[20]		[52]
	[21]		[53]
	[39]		[54]
	[50]		[55]
3143 09	[4]		[56]
	[16]		[58]
	[17]		[62]
	[18]		[65]
	[23]	3144 08	[24]
	[28]		[29]
	[30]	3144 10	[59]
	[41]		[60]
	[42]		[61]
	[68]		[63]
	[69]		[64]
		4121 03	[7]
		4121 06	[32]

KYLÄLUETTELO

PUUMALA 623

Hamula	401	Ruokotaipale	437
Harmaala	402	Ryhälä	438
Himahuuha	403	Sepänkylä	439
Huuhtimaa	404	Sipilänsaari	440
Hurissalo	405	Sopala	441
Huuhkala	406	Sorjola	442
Ihalainen	407	Torsantaka	443
Junninmäki	408	Valtola	444
Kaipaala	409	Vesiniemi	445
Kauppila	410	Leskelä	446
Keriniemi	411		
Kietävälä	412		
Kiljula	413		
Kirkonkylä	414		
Kitula	415		
Kokkola	416		
Kontila	417		
Kyllölä	418		
Lampila	419		
Liimattala	420		
Lintusalo	422		
Luukkola	423		
Maunola	424		
Miettula	425		
Muuranmäki	426		
Niinimäki	427		
Niinisaaari	428		
Ollila	429		
Pellilä	430		
Petäjäniemi	431		
Pirttimäki	432		
Piskola	433		
Pitkälähti	434		
Repola	435		
Rokansalo	436		

PUUMALAN MUINAISJÄÄNNÖSKOhteet

Muinaisjäännöskohteet ovat **inventointinumerojärjestyksessä**. Sivunumerointi on muinaisjäännöskohteittain. Jokainen muinaisjäännös alkaa sivulta 1 ja seuraavat sivunumerot liittyvät tähän muinaisjäännökseen. Tämä siksi, että uudet tiedot kohteesta (tarkastuskertomukset etc.) voidaan aina liittää uudeksi sivuksi kohteen perään. Tällöin *kaikki kohteen dokumentit ovat kootusti yhdessä paikassa peräkkäin*.

Jokaisen kohteen jälkeen on **peruskarttalehtiote**, johon ko. kohde on merkitty.


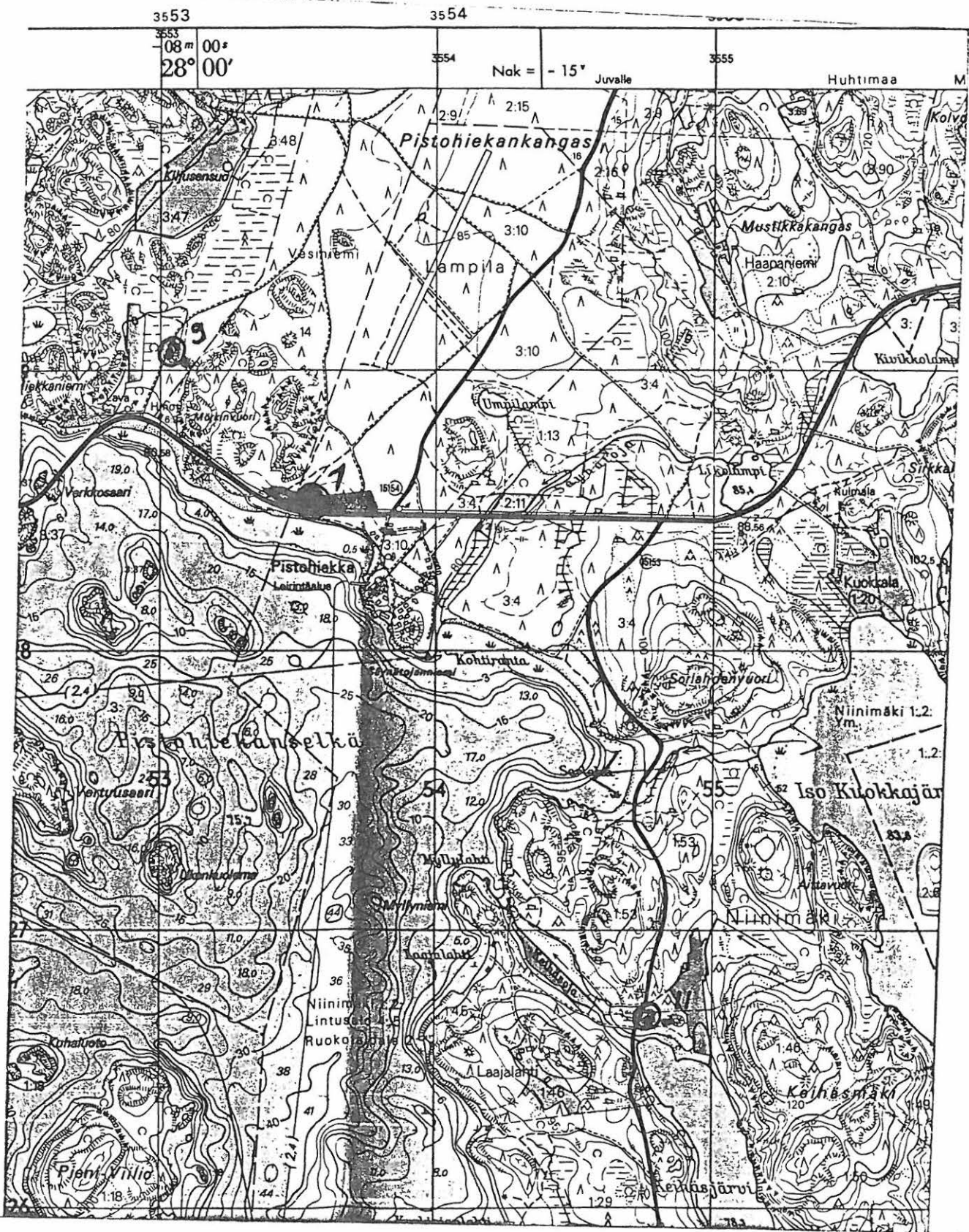
Lyhenteet: Km Kansallismuseo (löytötiedot)
SlnMus Savonlinnan museo (valokuvat)

Selitykset:

Tarkkuus	Kohteen paikannustarkkuus ilmoitetusta koordinaatista +-m
Ala	Arvioitu muinaisjäännöksen pinta-ala, jos se on voitu määrittää.
Z	Muinaisjäännöksen alaraja m merenpinnan yläpuolella (arvio), havaintojen mukaan, useimmiten löytöhavaintojen.
Z2	Muinaisjäännöksen yläraja m merenpinnan yläpuolella (arvio), havaintojen mukaan, useimmiten löytöhavaintojen.

PK: 3143 06

Puumala [1] Lampila Vesiniemi Pistohiekka



Kunta: PUUMALA
Nimi : Häälampi

Kylä: Kontila
Inv.nro: 2

Mj.tyyppi: **Asuinpaikka**
Ajoitus : **Kivikautinen**

Luokka: 2

Kartta: 3143 03 Koordinaatit: S-pää Tarkkuus: +- 0
X: 6821 22 Y: 2548 52 Z: 80 Z2: 83 Ala: 0m²

Kunto : 4 (1=hyvä, 7=tuhottu) Uhanalaisuus: 2 (1=ei, 3=on)

Hurissalo, Lietvesi, Kortelahti, länsiranta, osin tuhottu
Hiekkakangas, hiekkakuoppa. S

Tutkija: Perkko	tarkastus	kk/vv	0/1973
Tutkija: Timo Sepänmaa	inventointi	kk/vv	8/1989
Tutkija: Leena Lehtinen	inventointi	kk/vv	8/1989

Tila: Hietaniemi , 623 417 0001 0182 (kunta kylä tila talo)
Omistaja : Heikki Kapanen pk / Erkki Ahokas
Osoite : Munkinpolku 10 as. 1, 00330 Helsinki

Löydöt:

Km	18449:1	SAVIASTIAN PALOJA	9 kpl	
Km	19028:1	KVARTSI-ISKOKSIA	7 kpl	
Km	19027:1	SAVIASTIAN PALOJA	R* [^] p	n

kpl

Km	19027:2	KVARTSI-ISKOKSIA	21 kpl
Km	19027:4	PALANUTTA LUUTA	10 kpl
Km	25060:1	SAVIASTIAN PALOJA	6 kpl
Km	25060:2	KVARTSI-ISKOKSIA	2 kpl
Km	25060:3	PALANUTTA LUUTA	10 kpl

#

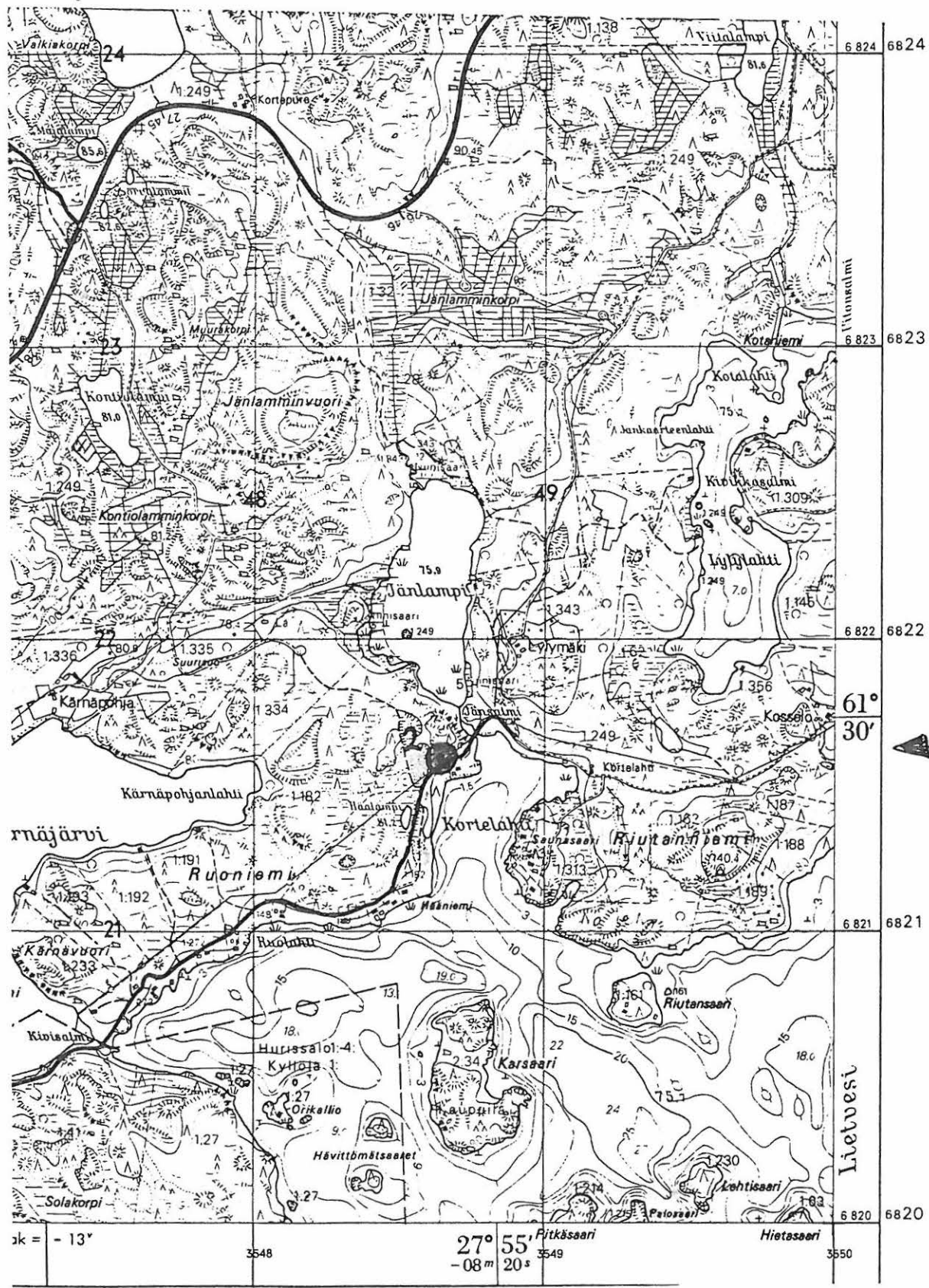
Paikka sijaitsee 14,5 km Puumalan kirkolta WSW, Lietveden itärannalla Hurissalossa, Jänniemeen vievän tien ja pienen Kortelahden välisellä rantakaistalla, ko. lahden itärannalla, sekä tien pohjoispuolella lahden pohjoisrannalla.

LEHTINEN & SEPÄNMAA 1989:

Inventointilöydöt löytyneet seutukaavaliiton luetteloon merkityn asuinpaikka-alueen pohjoiskärjestä noin 150 m pohjoiskoilliseen, tienleikkauksesta, tien pohjoispuolelta. Eteläkaakkoon loivasti viettävää hiekkarinnettä. Skl-luetteloon rajattu asuinpaikka-alue lienee täysin tuhoutunut hiekanotossa. Maaperä hiekkakangasta ja mäntymetsää. Vieressä suuria sora-kuoppia.

Maanomistajalle lähetetty tieto muinaisjäänneksistä Savonlinnan maakuntamuseon puolesta lokakuussa 1989. Viereinen sorakuoppa on jatkuvasti käytössä ja saattaa uhata laajentua jäljellä olevalle asuinpaikka-alueelle.

PK: 3143 03 Puumala [2] Kontila Häälampi



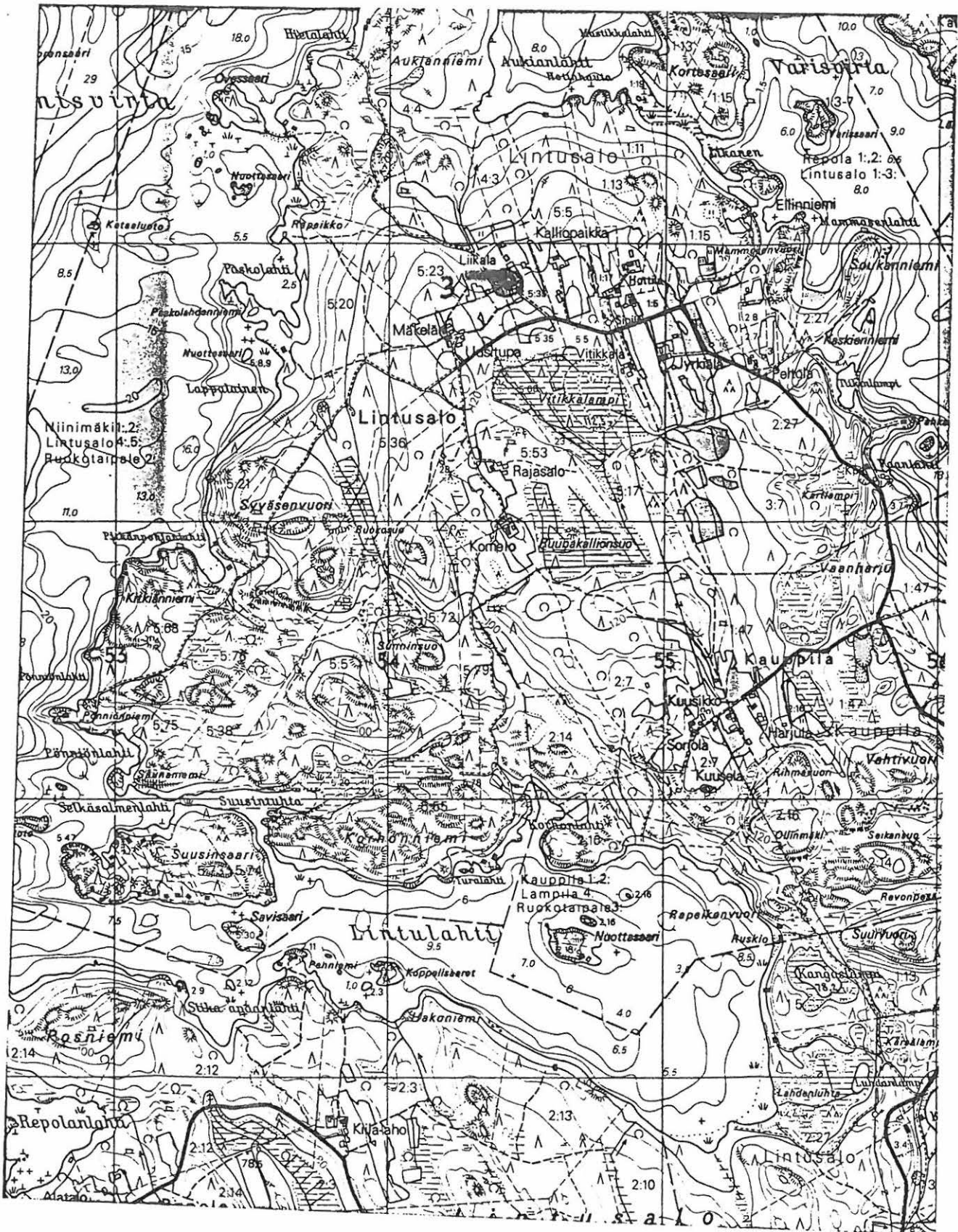
sk = - 13'	3548	27° 55' -08m 20s	Pitkäsaari 3549	Hietasaari 3550
------------	------	------------------	-----------------	-----------------

Kunta: PUUMALA	Kylä: Lintusalo
Nimi : Siikala	Inv.nro: 3
Mj.tyyppi: kuppikivi	Luokka: 2
Ajoitus : Rautakautinen	
Kartta: 3143 05	Koordinaatit: Tarkkuus: +- 0
X: 6813 85	Y: 2554 42 Z: 110 Z2: 115 Ala: 0m ²
Kunto : (1=hyvä, 7=tuhottu)	Uhanalaisuus: (1=ei, 3=on)
Lintusalon N-osassa, suurin kuppi halk. 11 cm, 5 cm syvä. pellonreuna	
Tutkija: Matiskainen	tarkastus kk/vv 0/1976
Tila: Siikala	, 623 422 0005 0034 (kunta kylä tila talo)
Omistaja :	
Osoite :	

#

Paikka sijaitsee 13,5 km Puumalan kirkolta SW, Lintusalon saaren pohjoisosassa Siikalan talon pihapiirissä, talosta 50 m luoteeseen.

PK: 3143 05 Puumala [3] Lintusalo Siikala



Kunta: PUUMALA		Kylä: Kirkonkylä	
Nimi : Koskenseikä		Inv.nro: 4	
Mj.tyyppi: Asuinpaikka		Luokka: 2	
Ajoitus : Kivikautinen			
Kartta: 3143 09	Koordinaatit:	Tarkkuus: +- 0	
X: 6826 52	Y: 2591 71 3561	Z: 82	Z2: 83
		Ala: 800m ²	
Kunto : 3 (1=hyvä, 7=tuhottu)		Uhanalaisuus: 3 (1=ei, 3=on)	
Leirintäalue, Lietvesi, itäranta Hiekkakangas, jyrkkä ranta, W			
Tutkija: Matiskainen		tarkastus	kk/vv 0/1977
Tutkija: Timo Jussila		tarkastus	kk/vv 8/1990
Tila: Leirintäalue , 623 414 0003 0093 (kunta kylä tila talo)			
Omistaja : Puumalan kunta			
Osoite : Puumala			
Löydöt:			
Km	20302:1	KVARTSI-ISKOKSIA	27 kpl
Valokuvat:			
SlnMus	709.02 dia	yleis asuinpaikka	
SavIM	709.01 dia	yleis asuinpaikka	

#

Paikka sijaitsee Puumalan kirkolta 2 km NNW, Koskenseikälän itärannalla, leirintäalueen hirsi-mökkikylän eteläpäässä, mökkien alla ja pihoissa, jyrkän rannasta nousevan rinteiden yläosan tasanteella, tien länsipuolella.

Paikan löysi arkeologi Heikki Matiskainen keväällä 1977.

MATISKAINEN 1977:

.... "Kvartsi-iskokset löytyivät platoon päältä, n. 150-200 m²:n alalta. Mitään kiinteitä muinaisjäännöksiä en paikalla havainnut, samoin kulttuurimaan erottaminen oli mahdotonta, tosin koekuoppia en paikalle kaivanut. Vaaitsin alimpien kvartsien löytökorkeuden, 82.5 m mpy. Asuinpaikka sijaitsee siis Suursaimaan rantatason alapuolella, jonka korkeudeksi Matti Saarnisto on mitannut lähistöllä n. 84 m mpy. Asuinpaikka sijaitsee vuokramökkien ympärillä, ja on jatkuvasti alttiina kulutukselle, joten paikan uusintatarkastus lähitulevaisuudessa on paikallaan."

JUSSILA 1990

Asuin lähes kuukauden kivikautisen asuinpaikan päälle rakennetussa hirsimökissä nro 7, Puumalaa inventoidessani. Mökkini terassilta saattoi erottaa tantereessa kvartsi-iskoksia. Kvartseja havaitsin kuluneessa tantereessa alueen eteläisimmältä mökiltä alkaen pohjoiseen n. 80 m:n matkalla. Pohjoisessa asuinpaikka näyttää rajoittuvan jyrkemmin kohoavaan rinteeseen, jonka eteläpuolisella tasanteella asuinpaikka siis on. Mökit ovat rakennetut betonipilareiden päälle, joten mökkien alla ja ympärillä on vielä ehjää asuinpaikka-aluetta jäljellä. Sähkökaapeleiden kaitvannot lienevät jonkin verran tuhonneet asuinpaikkaa. Asuinpaikan pintaosa kuluu jatkuvasti. Paikalla voisi tehdä pienen pelastuskaivauksen, jolla selvitetäisiin kohteen arvo. Paikka olisi otollinen myös ns. "mediakaivaukselle", keskellä leirintäaluetta.

Tarkastin laajalti leirintäalueen ympäristöä, mutta en havainnut muualla mitään esihistoriaan viittaavaa.

Leirintäalueen vuokraaja (so. maan vuokraaja, rakennukset ovat omat) ei ollut tietoinen asuinpaikasta! Leirintäalueen omistaa Pentti Kiuru, os. Koskenselkä 52200 Puumala.

Kunta: PUUMALA
Nimi : Syrjäsalmi

Kylä: Valtola
Inv.nro: 5

Mj.tyyppi: **kalliomaalaus**
Ajoitus : **Kivikautinen**

Luokka: 1

Kartta: 3143 12 Koordinaatit: Tarkkuus: +- 0
X: 6825 68 Y: ~~2~~³570 04 Z: 80 Z2: 81 Ala: 0m²

Kunto : (1=hyvä, 7=tuhottu) Uhanalaisuus: (1=ei, 3=on)

Viljakansaari, Syrjälähti, kvartseja rantavedestä
jyrkkä kallio, kapea salmi, itäranta

Tutkija: Taavitsainen	tarkastus	kk/vv	0/1978
Tutkija: Sarvas	tarkastus	kk/vv	0/1978
Tutkija: Timo Jussila	tarkastus	kk/vv	8/1990

Tila: Matikoi , 623 444 0001 0009 (kunta kylä tila talo)
Omistaja :
Osoite :

Löydöt:

Km	25736:1	KVARTSIYDIN	1 kpl
Km	25736:2	KVARTSI-ISKOKSIA	3 kpl

Valokuvat:

#

Paikka sijaitsee 7.5 km Puumalan kirkolta W(NW), Viljakansaaren länsiosassa, Tetrinselän N-puolella olevan Syrjälähteen vievän salmen itärannalla, Viljakansaarentien N-puolella 200 m.

Pystysuorassa kalliiossa on kahtena ryhmänä punavaarilla tehtyjä maalauksia n. 11 m toisistaan: ihmis ja eläinkuvioita ym.

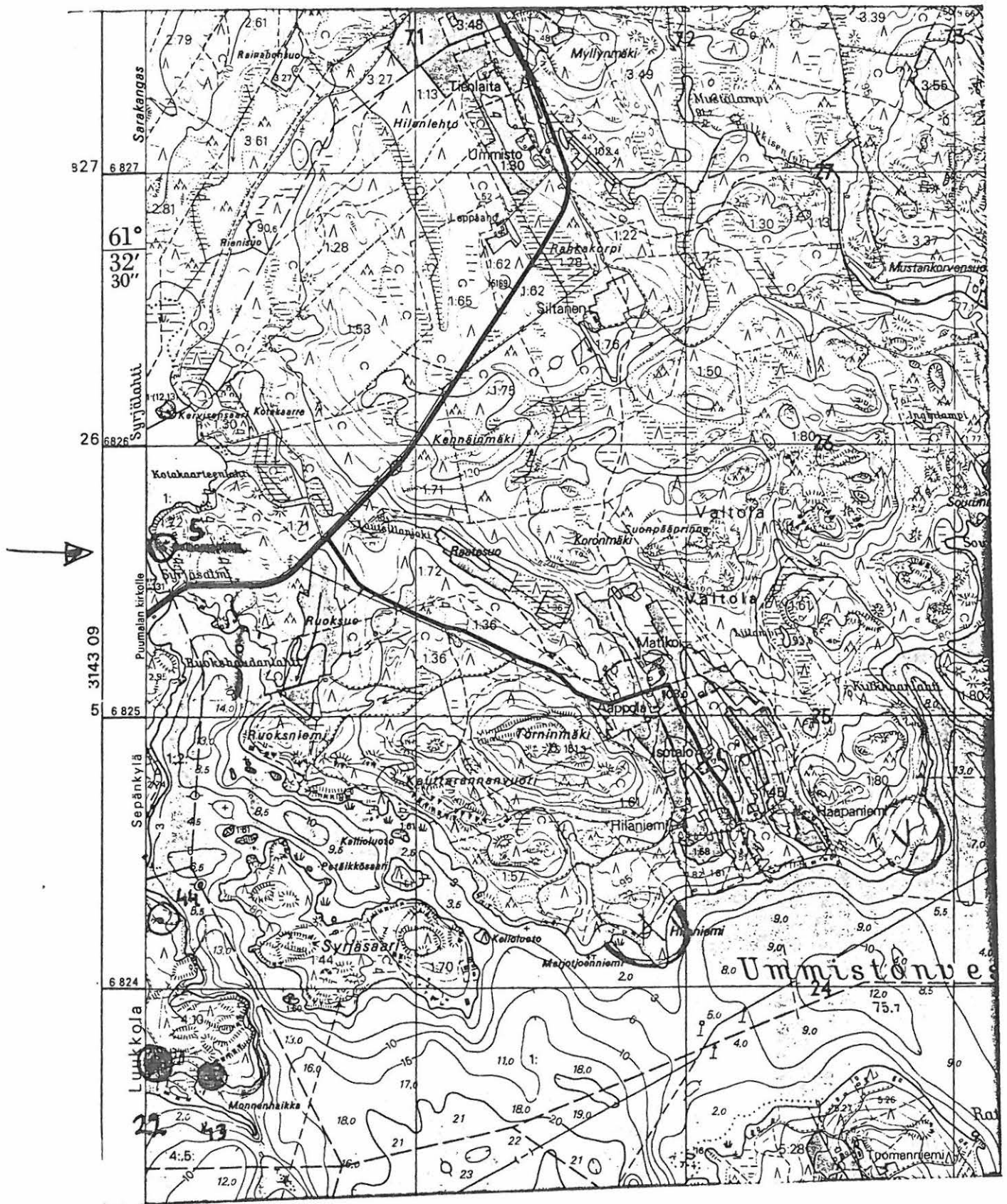
Kirjallisuutta: Taavitsainen-Kinnunen 1979

JUSSILA 1990:

Puumalaa inventoیدessani kävin Panu Nykäsen kanssa katsomassa Syrjäsalmen kalliomaalausta. Havaitimme aivan kalliomaalauksen kohdalla parin metrin matkalla hiekkapohjaisessa rantavedessä isketyn näköisiä kvartseja. Yksi kvartsi oli iso, isketty raaka- ainekimpale, kolme muuta kvartsia olivat selviä iskoksia. Tarkastimme huolellisesti paikoin kivisen rannan kalliomaalauksen läheltä, mutta en muualta löytänyt iskettyjä kvartseja. Pyöreätä vedenhiomaa luonnonkvartsia oli paikalla runsaasti.

Ranta oli kohdalla melko jyrkkä, mitään leveämpää tasannetta ei kohdalla ole, vaan jyrkänparras alkaa lähes kallion juurelta. Kvartsit löytyivät noin puolitoista metriä leveältä nopeasti syvenevältä hiekka- ja mutapohjaisesta rantaveden pohjasta. Tarkastushetkellä oli Saimaan veden pinta poikkeuksellisen alhaalla.

PK: 3143 12 Puumala [5] Valtola Syrjäsalmi



Kunta: PUUMALA	Kylä: Sipilänsaari
Nimi : Maksaaarenselkä	Inv.nro: 6

Mj.tyyppi: kalliomaalaus	Luokka: 1
Ajoitus : Kivikautinen	
Kartta: 3143 12	Koordinaatit: Tarkkuus: +- 0
X: 6825 13	Y: 2579 64 Z: 85 Z2: 85 Ala: 0m ²
Kunto : (1=hyvä, 7=tuhottu)	Uhanalaisuus: (1=ei, 3=on)
Riihonniemi, Pyysaarenselkä, Muikkuselkä, eteläranta kallio	
Tutkija: Sarvas	tarkastus kk/vv 0/1982
Tutkija: Taavitsainen	tarkastus kk/vv 0/1982
Tutkija: Siiriäinen	tarkastus kk/vv 0/1982
Tila: Saukonlahti	, 623 440 0006 0000 (kunta kylä tila talo)
Omistaja :	
Osoite :	

#

Paikka sijaitsee Puumalan kirkolta n. 17 km itään, Pyysaarenselän ja Maksasaaren pohjoisrannalla, Riihonniemen lounaisreunalla.

Pystysuorassa kalliossa on punavärillä tehtyjä eläinkuvioita.

Kunta: PUUMALA	Kylä: Torsantaka
Nimi : Hiekkaniemi	Inv.nro: 7

Mj.tyyppi: Asuinpaikka	Luokka: 2
Ajoitus : Kivikautinen	
Kartta: 4121 03	Koordinaatit: Tarkkuus: +- 0
X: 6824 70	Y: 2421 58 Z: 80 Z2: 80 Ala: 0m ²
Kunto : (1=hyvä, 7=tuhottu)	Uhanalaisuus: (1=ei, 3=on)
Maksasaarenselkä, Ukonlahti, niemenkärki, pohjoisranta hiekkakangas, NW	
Tutkija: Sarvas	tarkastus kk/vv 0/1982
Tutkija: Taavitsainen	tarkastus kk/vv 0/1982
Tutkija: Siiriäinen	tarkastus kk/vv 0/1982
Tila: Kukonharju , 623 443 0001 0056 (kunta kylä tila talo)	
Omistaja : Enso-Guzeit Oy	
Osoite : Kanavaranta 1, 00160 Helsinki	
Löydöt: jätetty löytöpaikalle KVARTSI-ISKOKSIA	

#

Paikka sijaitsee Puumalan kirkosta n. 18.5 km E, Pyysaarenselän ja Muikkuselän välillä olevan Maksasaarenselän etelärannalla olevassa hiekkaniemessä.

Kunta: PUUMALA	Kylä: Leskelä
Nimi : Ihanteensalo	Inv.nro: 8

Mj.tyyppi: linnavuori	Luokka: 1
Ajoitus : Rautakautinen	
Kartta: 3143 06	Koordinaatit: Tarkkuus: +- 0
X: 6828 00	Y: 2550 52 Z: 75 Z2: 110 Ala: 0m ²
Kunto : (1=hyvä, 7=tuhottu)	Uhanalaisuus: (1=ei, 3=on)
Lietvesi, linnasaari, itäranta, vallin jäännöksiä kallio	
Tutkija: Sarasmo	tarkastus kk/vv 0/1938
Tutkija: Perkko	tarkastus kk/vv 0/1972
Tutkija: Leena Lehtinen	tarkastus kk/vv 0/1987
Tila: Ihanteensalo , 623 446 0001 0037 (kunta kylä tila talo)	
Omistaja : Aarne Valkonen	
Osoite : Lietvesi, 52200 PUUMALA, p. 954-87761	

#

Paikka sijaitsee 12.5 km Puumalan kirkolta länteen, Lietveden pohjoispäässä, Luonteriin menevän kapean vesireitin alkupäässä olevan Ihanteensalon saaren lounaisrannalla, Mikkelin tieltä noin 200 m NW.

Jyrkkärinteinen kallio. Kivivallin jäännöksiä linnavuoren luoteis- ja kaakkoisosissa.

Kuom. aikaisemmin peraa



Kunta: PUUMALA
Nimi : Pistohiekka B

Kylä: Huhtimaa
Inv.nro: 9

Mj.tyyppi: **Asuinpaikka** Luokka: 2
Ajoitus : **Kivikautinen**

Kartta: 3143 06 Koordinaatit: Tarkkuus: +- 0
X: 6829 06 Y: 2553 03 Z: 75 Z2: 80 Ala: 0m²
3

Kunto : 4 (1=hyvä, 7=tuhottu) Uhanalaisuus: 2 (1=ei, 3=on)

Metsätie osin asuinpaikan päällä
mäntykangas, S

Tutkija: Timo Sepänmaa inventointi kk/vv 9/1989
Tutkija: Leena Lehtinen inventointi kk/vv 9/1989

Tila: Pienlahti , 623 404 0003 0047 (kunta kylä tila talo)
Omistaja : Ari Pöyhönen
Osoite : Heiska, 52200 Puumala

Löydöt:

Km 25050:1 SAVIASTIAN PALOJA 1 kpl
Km 25050:2 KVARTSI-ISKOKSIA 9 kpl

Valokuvat:

SlnMus 551.02 dia

#

Paikka sijaitsee Puumalan kirkolta 10.5 km NW, Lietveden Pistohiekanselän pohjoisrannalla, Mikkelin tien pohjoispuolella 150 m, sillan itäpästä 180 NE, metsätien varrella.

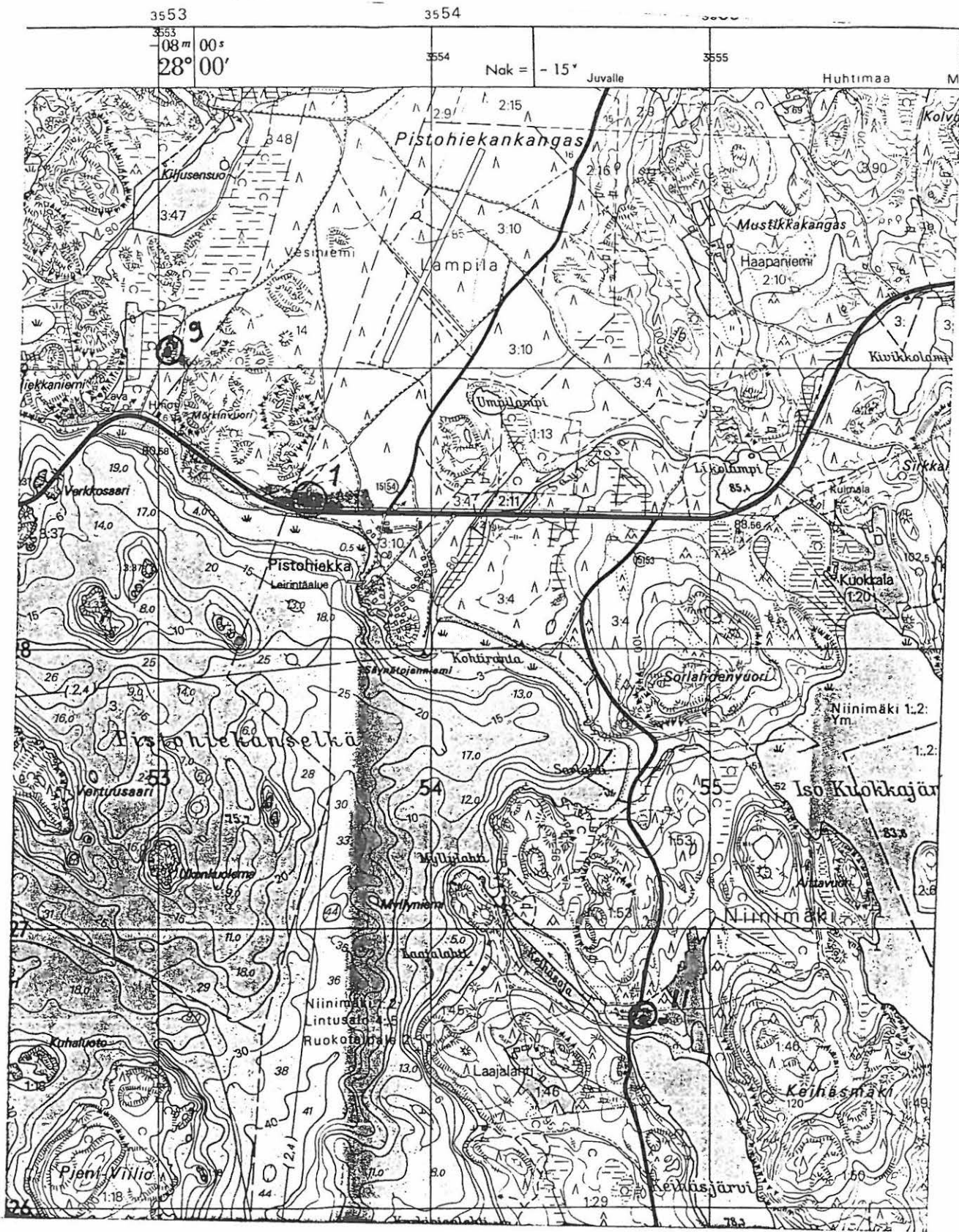
LEHTINEN & SEPÄNMAA 1989:

Melko tasaisella hiekkamaalla sijaitseva matala hiekkakumpare, jonka poikki kulkevan tien itäpuolisesta tieleikkauksesta inventointilöydöt poimittiin. Paikan länsipuolella kosteikkoa ja itäpuolella n. 30 m:n päässä pieni kalliopaljastuma. Maaperä on hiekkaa ja puusto mäntyä.

Asuinpaikan halki rakennettu tie on tuhonnut asuinpaikkaa. Puumala [1] Pistohiekka on noin 500 m kaakkoon.

PK: 3143 06

Puumala [9] Huhtimaa Pistohiekka B



Kunta: PUUMALA	Kylä: Kontila
Nimi : Pitkänpohjanlahti	Inv.nro: 10

Mj.tyyppi: Asuinpaikka	Luokka: 2
Ajoitus : Kivikautinen	
Kartta: 3143 06	Koordinaatit: Tarkkuus: +- 0
X: 6826 02	Y: 2551 05 Z: 85 Z2: 85 Ala: 0m ²
Kunto : 4 (1=hyvä, 7=tuhottu)	Uhanalaisuus: 2 (1=ei, 3=on)
Harjun lounaisrinne, Hiekkakangas, SW	
Tutkija: Timo Sepänmaa	inventointi kk/vv 8/1989
Tutkija: Leena Lehtinen	inventointi kk/vv 8/1989
Tila:	, 623 417 0001 0351 (kunta kylä tila talo)
Omistaja :	TL Mikkelin piiri
Osoite :	Raatihuoneenkatu 5, 50100 Mikkeli
Löydöt:	
Km 25051:1	SAVIASTIAN PALOJA 20 kpl
Km 25051:2	KVARTSI-ISKOKSIA 1 kpl
Valokuvat:	
SlnMus	550.11 dia
SlnMus	550.12 dia

#

Paikka sijaitsee Puumalan kirkolta 12 km W, Lietveden luoteisrannalla, Mikkelin tien itäpuolella n. 100 m, Iso-Viiliö saareen vievän tien pohjoispuolella.

LEHTINEN & SEPÄNMAA 1989:

Asuinpaikka on kaakko-luode -suuntaisen hiekkaharjun lounaisrinteellä. Etelälounaaseen viettävää rinnettä. Löydöt tien koillislaidalla sijaitsevalta levennykseltä (lastauspaikka tms.) maanpinnasta ja koeuopasta. Maaperä hiekkaa, puusto mäntyä. Tie on tuhonnut asuinpaikkaa.

PK: 3143 06 Puumala [10] Kontila Pitkänpohjanlahti



Kunta: PUUMALA
Nimi : Keihäsjärvi

Kylä: Niinimäki
Inv.nro: 11

Mj.tyyppi: Asuinpaikka	Luokka: 2
Ajoitus : Kivikautinen	
Kartta: 3143 06	Koordinaatit: Tarkkuus: +- 0
X: 6826 68	Y: 2554 76 Z: 80 Z2: 80 Ala: 0m ²
Kunto : 4 (1=hyvä, 7=tuhottu)	Uhanalaisuus: 2 (1=ei, 3=on)
Etelärinne, pohjoisranta, löydöt 15 m N tiestä hiekkakangas, SW	
Tutkija: Timo Sepänmaa	inventointi kk/vv 8/1989
Tutkija: Leena Lehtinen	inventointi kk/vv 8/1989
Tila: Laajalahti , 623 427 0001 0046 (kunta kylä tila talo)	
Omistaja : Teuvo Kontinen (asianhoitaja)	
Osoite : Kuokkamäki, 52200 puumala	
Löydöt:	
Km 25049:1	KIVITALTTA 1 kpl
Km 25049:2	SAVIASTIAN PALOJA 2 kpl
Km 25049:3	KVARTSI-ISKOKSIA 7 kpl

#

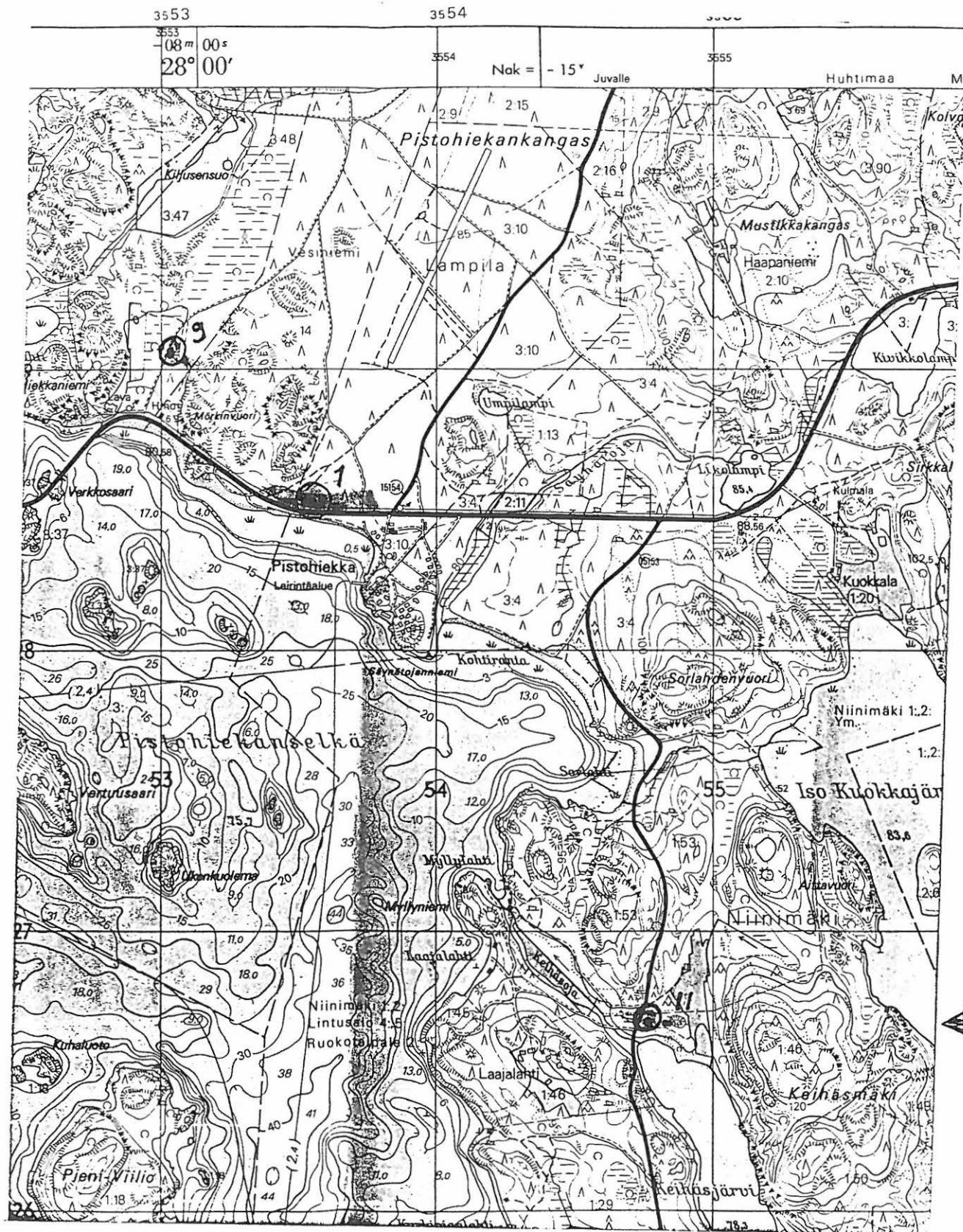
Paikka sijaitsee Puumalan kirkolta 8 km W, Rokansalon luoteisosassa, Lietveden Pistohiekanselän itärannalta n. 600 m itään, Keihäsjärven pohjoisrannalla, tien itäpuolella.

LEHTINEN & SEPÄNMAA 1989:

Loivasti etelään viettävää hiekkakangasta. Löydöt koekuopasta tien itäpuolelta, n. 15 m tiestä. kivitallta on löytynyt 1950-luvulla tietä tehtäessä, asuinpaikan kohdalla, tien länsilaidalla olevasta hiekkakuopasta. Hiekkakuopan laidoilla ei havaittu jälkiä muinaisjäännöksistä. Maaperä hiekkaa, puusto sekametsää. Asuinpaikka osin tuhoutunut tien teossa.

PK: 3143 06

Puumala [11] Niinimäki Keihäsjärvi



Kunta: PUUMALA	Kylä: Sorjola
Nimi : Saparistonlahti	Inv.nro: 12

Mj.tyyppi: Asuinpaikka	Luokka: 2
Ajoitus : Kivikautinen	
Kartta: 3143 06	Koordinaatit: Tarkkuus: +- 0
X: 6822 44	Y: 2556 10 Z: 80 Z2: 80 Ala: 0m ²
Kunto : 4 (1=hyvä, 7=tuhottu)	Uhanalaisuus: 2 (1=ei, 3=on)
Länsirinne, rantatörmä hiekkakangas, W	
Tutkija: Timo Sepänmaa	inventointi kk/vv 8/1989
Tutkija: Leena Lehtinen	inventointi kk/vv 8/1989
Tila: Erämaa	, 623 442 0002 0237 (kunta kylä tila talo)
Omistaja : Uku Puupponen	
Osoite : 52200 Puumala	
Löydöt:	
Km 25046:1	SAVIASTIAN PALOJA 5 kpl
Km 25046:2	KVARTSI-ISKOKSIA 1 kpl

#

Paikka sijaitsee 7 km Puumalan kirkolta WSW, Rokansalossa, Kiviniemen koillispuolella, Saparistonlahden pohjoispuolella, tieltä 300 m N.

LEHTINEN & SEPÄNMAA 1989:

Kohti länttä viettävä hiekka/moreenikangasta, jolla on useilla tahoilla nähtävissä muinaisia rantatörmä. Inventointilöydöt tien itäpuolisesta tieleikkauksesta noin 10 m: n matkalta. Ympäristöön tehdyistä useista koekuopista ei tullut löytöjä.

Maaperä on hiekkaa, puusto pääasiassa mäntyä. Tie on tuhonnut asuinpaikkaa.

Kunta: PUUMALA	Kylä: Rokansalo
Nimi : Käärmelahti	Inv.nro: 13

Mj.tyyppi: Asuinpaikka	Luokka: 2
Ajoitus : Kivikautinen	
Kartta: 3143 06	Koordinaatit: Tarkkuus: +- 0
X: 6820 64	Y: 2557 42 Z: 80 Z2: 85 Ala: 0m ²
Kunto : 1 (1=hyvä, 7=tuhottu)	Uhanalaisuus: 2 (1=ei, 3=on)
Asumuspainanteita, paikka lähes koskematon! Hiekkakangas, harjanne, lampi. E	
Tutkija: Timo Sepänmaa	inventointi kk/vv 8/1989
Tutkija: Leena Lehtinen	inventointi kk/vv 8/1989
Tutkija: Timo Jussila	tarkastus kk/vv 9/1990
Tila: Repola	, 623 436 0003 0022 (kunta kylä tila talo)
Omistaja : Kaarlo Salonen	
Osoite : Itärinne 26, 02100 Espoo	
Löydöt:	
Km 25045:1	SAVIASTIAN PALOJA 2 kpl
Km 25045:2	KVARTSI-ISKOKSIA 2 kpl
Km 25045:3	KVARTSI-ISKOKSIA 1 kpl
Km 25045:4	KVARTSI-ISKOKSIA 2 kpl
Valokuvat:	
SlnMus 550.02 dia	
SlnMus 520.03 dia	
SlnMus 520.04 dia	

#

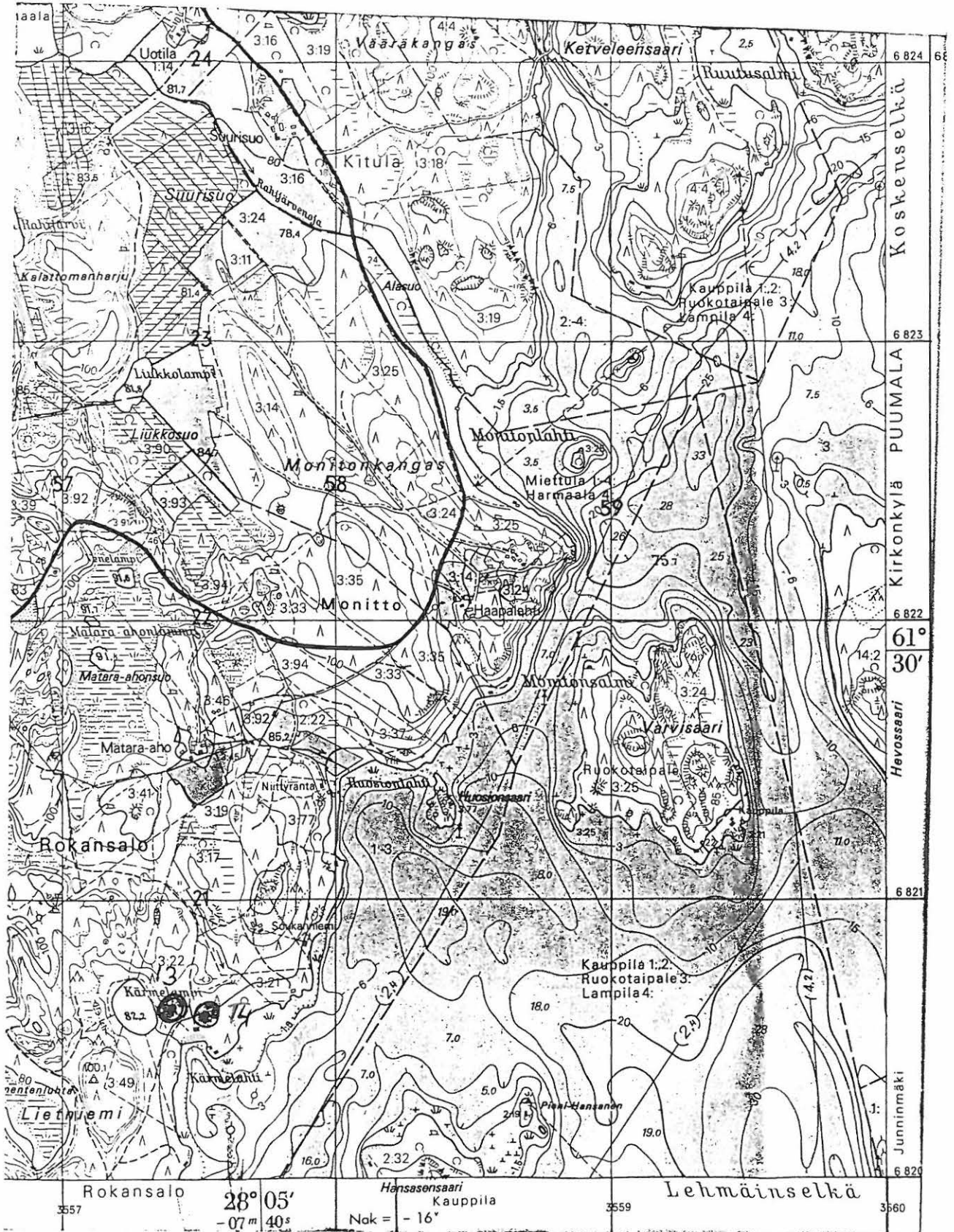
Paikka sijaitsee Puumalan kirkolta 6.5 km SW, Rokansalon länsirannalla, Lietniemen koillispuolella, Käärmelammen ja Käärmelahden välisen kannaksen pohjoispuolella.

LEHTINEN & SEPÄNMAA 1989:

Käärmelahden pohjois-luoteis ja Käärmelammen itäpuolella sijaitseva etelälounaaseen pistävä hiekkaperäinen terassimainen harjanne. Harjanteen päällä on kolme selvää pyöreää tai soikeaa kuopannetta, ilmeisesti kodanpohjapainanteita. Yhteen painanteeseen tehdystä koekuopasta löytyi rengasleimakoristeista keramiikkaa, kvartsiä sekä vahvaa ruskeata kulttuurimaata. Muutama kvartsi-iskos löytyi myös paikan kaakkoispuolitse kulkevan tien pinnasta, n. 80 m:n korkeuskäyrältä.

JUSSILA 1990:

Kävin paikalla syyskuussa 1990. Painanteet ovat tallessa ja paikka lienee edelleen kohtalaisessa kunnossa. Tarkoitukseni oli lähinnä tutkia Käärmelahden alueen hiekkarannat, niiden rantaveden alaiset osat mahdollisten "rantakvartsien" löytämisen toivossa. Täältä en rantavedestä kvartseja löytänyt.



↑
 T4 = terrahauta nro 4.
 E1 NRO 14.

Kunta: PUUMALA
Nimi : Lietniemi A

Kylä: Rokansalo
Inv.nro: 14

Mj.tyyppi: **Asuinpaikka** Luokka: 2
Ajoitus : **Kivikautinen**
Kartta: 3143 05 Koordinaatit: Tarkkuus: +- 0
X: 6819 90 Y: 2556 76 Z: 80 Z2: 85 Ala: 0m²

Kunto : 4 (1=hyvä, 7=tuhottu) Uhanalaisuus: 2 (1=ei, 3=on)

Lietniemen eteläosa, tie
harju, hiekkakangas, S

Tutkija: Timo Sepänmaa inventointi kk/vv 8/1989
Tutkija: Leena Lehtinen inventointi kk/vv 8/1989

Tila: Auto/venepaikka , 623 436 0000 0000 (kunta kylä tila talo)
Omistaja : Ensio Kiljunen / kylän auto ja venepaikk
Osoite : Tikkatie, 52200 Puumala

Löydöt:

Km	25047:1	KYNSITALTTA	1 kpl
Km	25047:2	SAVIASTIAN PALOJA	1 kpl
Km	25047:3	KVARTSI-ISKOKSIA	6 kpl
Km	25047:4	KVARTSI-ISKOKSIA	5 kpl

Valokuvat:

SlnMus 551.01 dia

#

Paikka sijaitsee 7.5 km puumalan kirkolta SW, Rokansalossa, Lietniemen kärjen W-osassa, Liet-salmen rannalla.

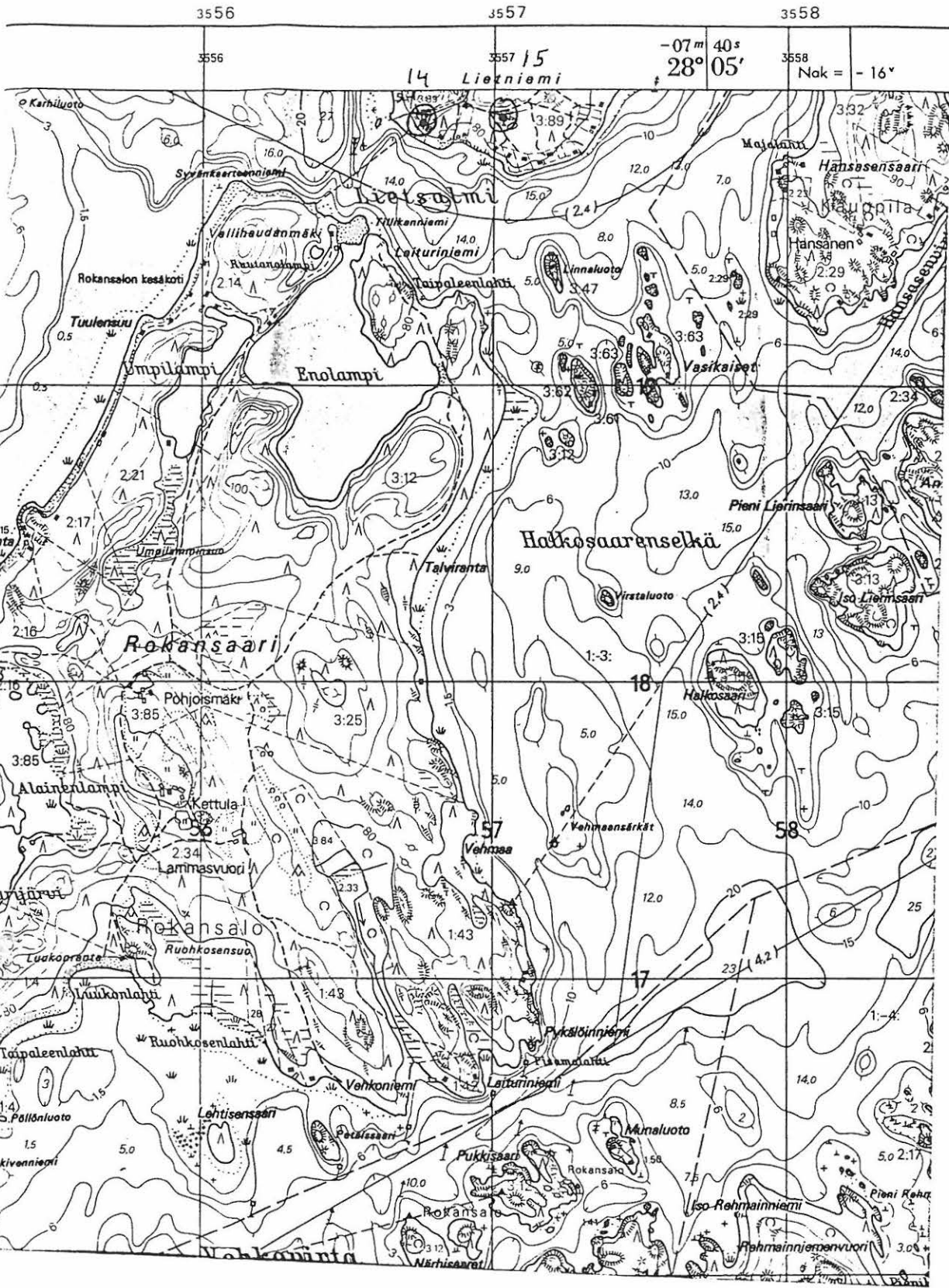
LEHTINEN & SEPÄNMAA 1989:

Lietniemen eteläosassa sijaitsevaa etelälounaaseen viettävää hiekka/soraharjua. Inventointilöydöt tien pinnasta n. 85 m:n korkeuskäyrältä (kynsitaltta, keram.siru, kvartsia, asbestin siru) ja toisaalta tästä n. 20 m etelään rantatörmältä, n. 80 m: n korkeuskäyrältä (kvartsia).

Tie ja parkkipaikka ocat tuhonneet asuinpaikkaa (tosin lähiympäristössä on todennäk. ehjää aluetta laajaltikin).

PK: 3143 05

Puumala [14] Rokansalo Lietniemi A



Kunta: PUUMALA
Nimi : Lietniemi B

Kylä: Rokansalo
Inv.nro: 15

Mj.tyyppi: **Asuinpaikka**
Ajoitus : **Kivikautinen**

Luokka: 1

Kartta: 3143 05 Koordinaatit: Tarkkuus: +- 0
X: 6819 90 Y: 2557 00 Z: 80 Z2: 85 Ala: 0m²

Kunto : 1 (1=hyvä, 7=tuhottu) Uhanalaisuus: 2 (1=ei, 3=on)

Niemen eteläosassa, etelään viettävä, tieltä 10 m NE
hiekkakangas, SE

Tutkija: Timo Sepänmaa inventointi kk/vv 8/1989
Tutkija: Leena Lehtinen inventointi kk/vv 8/1989

Tila: Mäntylä , 623 436 0003 0089 (kunta kylä tila talo)
Omistaja : Kauko Kotro
Osoite : Rokansalo, 52200 Puumala

Löydöt:

Km	25048:1	SAVIASTIAN PALOJA	5 kpl
Km	25048:2	KVARTSI-ISKOKSIA	12 kpl
Km	25048:3	PALANUTTA LUUTA	32 kpl
Km	25048:4	KVARTSI-ISKOKSIA	1 kpl

Valokuvat:

SlnMus 550.01 neg.

#:

Paikka sijaitsee Puumalan kirkolta 7.5 km SW, Rokansalossa, Lietnimen kärjen keskellä, mökki-
teiden risteyksessä, rannasta n. 140 m N.

LEHTINEN & SEPÄNMAA 1989:

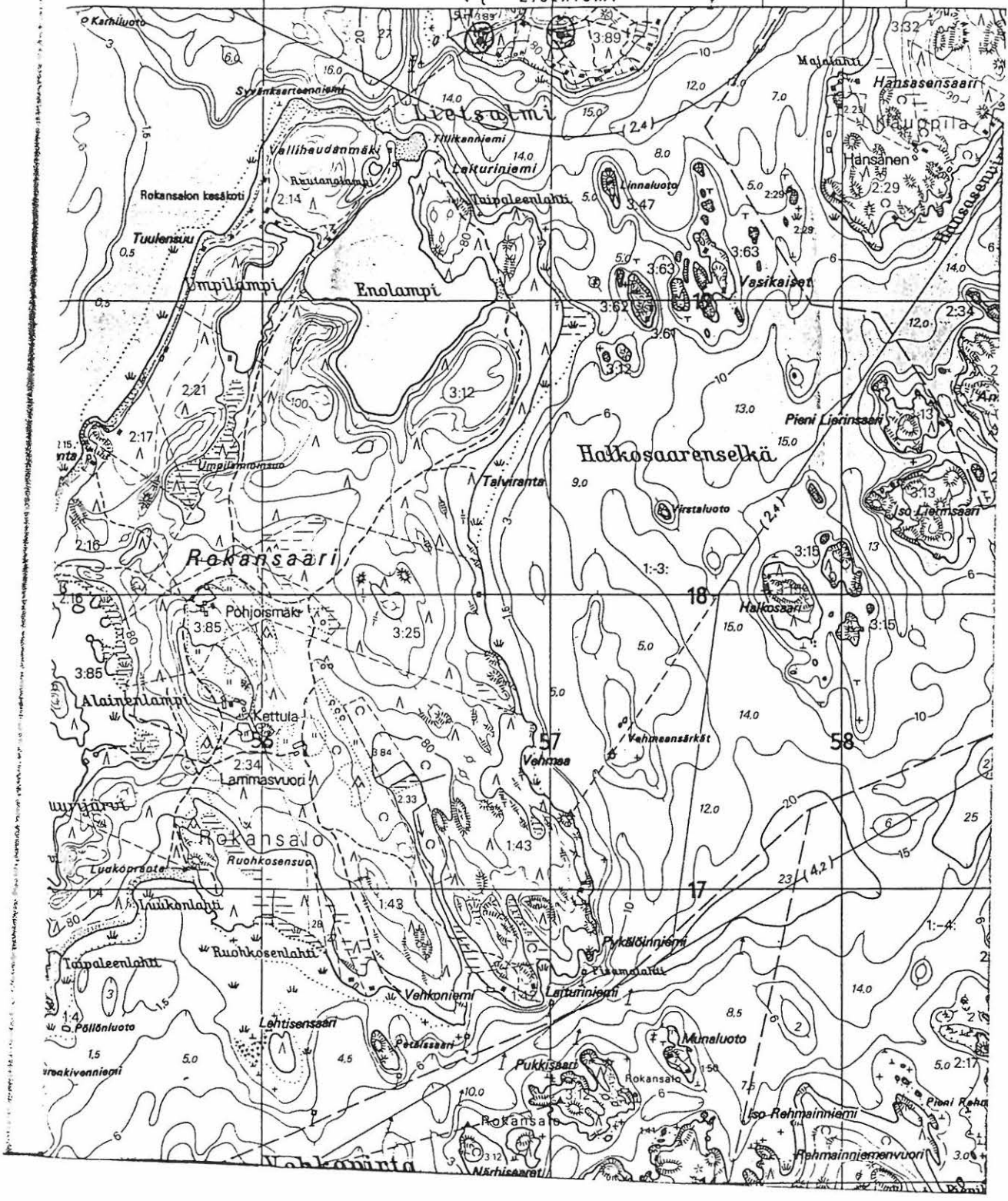
Lietniemen eteläosassa loivasti etelään viettävää hiekkakangasta. Inventointilöydöt rannassa si-
jaitsevalle kesämökille johtavan tien koillispuolelle, n. 10 m tiestä koilliseen tehdyistä kahdesta
vierekkäisestä koekuopasta. Noin 10 m:n säteelle tehtiin useampiakin koekuoppia, mutta näistä
ei tullut löytöjä. Lisäksi mökkitieltä löytyi yksi kvartsi-iskos koekuoppien tienoilta.

Ympäristö mökkitiestä huolimatta varsin ehjää. Lietniemi a [14] asuinpaikka on n. 250 m W.

PK: 3143 05 Puumala [15] Rokansalo Lietniemi B

3556 3557 3558

3556 3557 3558
14 Lietniemi -07m 40s 28° 05' Nak = -16°



Kunta: PUUMALA Nimi : Kotkatlahti A	Kylä: Liimattala Inv.nro: 16
--	---------------------------------

Mj.tyyppi: Asuinpaikka Ajoitus : Kivikautinen	Luokka: 2	
Kartta: 3143 09 X: 6820 43	Koordinaatit: Y: 2562 10 Z: 80 Z2: 80	Tarkkuus: +- 0 Ala: 0m ²
Kunto : 4 (1=hyvä, 7=tuhottu) Uhanalaisuus: 2 (1=ei, 3=on)		
Kotkatsaari, Kotkatlahti, löydöt 20 m:n matkalta harju, etelärinne, S		
Tutkija: Timo Sepänmaa	inventointi kk/vv 8/1989	
Tutkija: Leena Lehtinen	inventointi kk/vv 8/1989	
Tutkija: Timo Jussila	inventointi kk/vv 8/1990	
Tila: Kotkatsaari , 623 420 0003 0032 (kunta kylä tila talo)		
Omistaja : Puumalan kunta		
Osoite : 52200 Puumala		
Löydöt:		
Km 25053:1	SAVIASTIAN PALOJA 84 kpl	
Km 25053:2	PII-ISKOKSIA 4 kpl	
Km 25053:3	KVARTSI-ISKOKSIA 4 kpl	
Km 25053:4	PALANUTTA LUUTA 3 kpl	
Valokuvat:		
SlnMus 550.05 neg.		

#

Paikka sijaitsee Puumalan kirkolta 4.2 km S(SW), Kotkatsaaren N-osassa, tien W-puolella 200 m, Kotkatlahden N-puolella, mökkitien laidoilla.

LEHTINEN & SEPÄNMAA 1989:

Kotkatlahden pohjoispuolella olevan harjun etelälaidalla, eteläkaakkoon loivasti viettävällä rinteellä. Inventointilöydöt Lounaaseen johtavan tien ojan leikkauksesta n. 20 m:n matkalta. Puusto nuorta männikköä, osittain hakkuuakukeata. Osittain tien tuhoama.

N. 300 m SW on Puumala [17].

JUSSILA 1990:

Kävin paikalla elokuussa 1990. Paikka lienee jokseenkin samassa kunnossa kuin edellisen tarkastuksen aikaan. En havainnut mitään ojan seinämistä. Hieno hiekka oli erittäin kuivaa ja pölyävää, enkä penkonut ojan laitoja. Opetus tästä oli se, että vastaavan kaltaisissa olosuhteissa ei muinaisjäännös löydy pelkällä silmämääräisellä tarkallakaan tutkimuksella, vaan penkominen ja "maan myllääminen" on välttämätöntä.

Alueella lienee rakennuspaineita. Tarkastelin Kotkatsaaren pohjoisosan rantoja ilman tulosta, johtuen peitteisestä maastosta. Alueella voisi tehdä tarkemman prospektointitutkimuksen ja fosforikartoituksen, koska alueella saattaa olla useita asuinpaikkapesäkkeitä. Topografia ja maaperä ovat erittäin tyypillisiä laajalle asuinpaikkakompleksille!

Kunta: PUUMALA	Kylä: Liimattala
Nimi : Kotkatlahti B	Inv.nro: 17

Mj.tyyppi: Asuinpaikka	Luokka: 2
Ajoitus : Kivikautinen	
Kartta: 3143 09	Koordinaatit: Tarkkuus: +- 0
X: 6820 20	Y: 2561 90 Z: 82 Z2: 83 Ala: 0m ²
Kunto : 4 (1=hyvä, 7=tuhottu)	Uhanalaisuus: 2 (1=ei, 3=on)
Uusi tie, ei peruskartassa 1987. kannas, hiekkangas, E W	
Tutkija: Timo Sepänmaa	inventointi kk/vv 8/1989
Tutkija: Leena Lehtinen	inventointi kk/vv 8/1989
Tutkija: Timo Jussila	inventointi kk/vv 8/1990
Tila: Kotkatsaari , 623 420 0003 0032 (kunta kylä tila talo)	
Omistaja : Enso-Gutzeit Oy	
Osoite : Metsätoimiala, 55800 Imatra	
Löydöt:	
Km 25054:1	SAVIASTIAN PALOJA 1 kpl
Km 25054:2	KVARTSI-ISKOKSIA 1 kpl
Valokuvat:	

#

Paikka sijaitsee Puumalan kirkolta 4.5 km SSW, Kotkatsaassa, Kerminhiekan ja Kotkatlahden välisellä kannaksella, sen keskellä.

LEHTINEN & SEPÄNMAA 1989:

Kotkatlahden ja Kerminhiekan välisen hiekkaharjanteen länsipuolisella kannaksella. Hyvin loivasti kohti länsiluodetta viettävää hiekkakangasta. Inventointilöydöt (keramiikan siru ja kvartsi-iskos) tien ojan leikkauksista (eri puolilta tietä) n. 20 m päässä toisistaan. Ympäristöön tehdyistä koekuopista ei tullut löytöjä. Inventointilöydöt viitannevat lähistöllä (50 m:n säteellä) sijaitsevaan asuinpaikkaan. Aluetta ei kuitenkaan ehditty inventoinnin yhteydessä tarkemmin koekuopittamaan.

JUSSILA 1990:

Kävin paikalla elokuussa 1990. En havainnut tieleikkauksista mitään. En penkonut leikkausta ja hieno hiekka oli erittäin kuivaa ja pölyävää. Tutkin laajalti ympäristön tuulenskaadot ja avoimet

maastonkohdat, tuloksetta. Maasto ja topografia ovat otollisia laajemmallekin kivikautiselle asuinpaikalle. Täälläkin (ks. Puumala [16]) olisi tarkempi prospektointi ehkä tarpeen.

Kunta: PUUMALA Nimi : Kotkatsaari	Kylä: Liimattala Inv.nro: 18
Mj.tyyppi: Asuinpaikka Ajoitus : Kivikautinen	Luokka: 2
Kartta: 3143 09 Koordinaatit: Tarkkuus: +- 0 X: 6820 06 Y: 2562 50 Z: 80 Z2: 85 Ala: 0m ²	
Kunto : 4 (1=hyvä, 7=tuhottu) Uhanalaisuus: 2 (1=ei, 3=on)	
Kotkatlahden itärannalla, maantien runtelema Kumpuileva hiekkakangas, S	
Tutkija: Timo Sepänmaa	inventointi kk/vv 8/1989
Tutkija: Leena Lehtinen	inventointi kk/vv 8/1989
Tila: Kotkatsaari , 623 420 0003 0032 (kunta kylä tila talo) Omistaja : Enso-Gutzeit Oy Osoite : Metsätoimiala, 55800 Imatra	
Löydöt:	
Km 25055:1 SAVIASTIAN PALOJA	4 kpl
Km 25055:2 KVARTSI-ISKOKSIA	7 kpl
Valokuvat:	
SlnMus 550.06 neg	

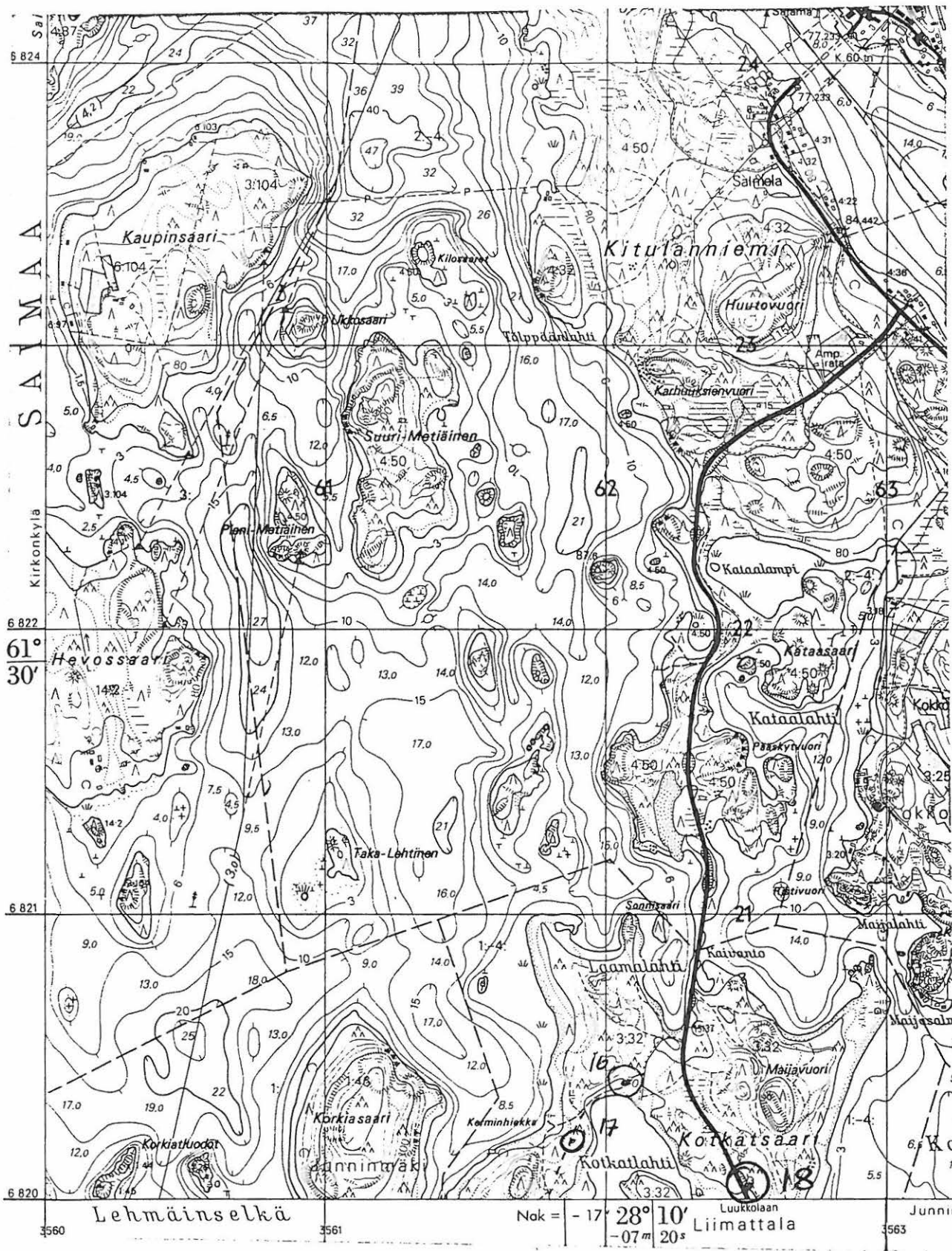
#

Paikka sijaitsee Puumalan kirkolta 4.5 km S, Kotkatsaassa, Luukkolaan vievän tien itälaidalla.

LEHTINEN & SEPÄNMAA 1989:

Loivasti lounaaseen viettävää hieman kumpuilevaa hiekkakangasta. Inventointilöydöt tien leikkauksesta, tien itäpuolelta. Tie on tuhonnut asuinpaikkaa.

PK: 3143 09 Puumala [18] Liimattala Kotkatsaari



Kunta: PUUMALA
Nimi : Syrjälühta

Kylä: Niinisaari
Inv.nro: 19

Mj.tyyppi: **Asuinpaikka** Luokka: 2
Ajoitus : **Kivikautinen**
Kartta: 3143 08 Koordinaatit: Tarkkuus: +- 0
X: 6813 83 Y: 2562 62 Z: 80 Z2: 80 Ala: 0m²

Kunto : 4 (1=hyvä, 7=tuhottu) Uhanalaisuus: 2 (1=ei, 3=on)

Vaarivajaanlahden E-rannalla, asumuspainanne ?
hiekkaharju, SW

Tutkija: Timo Sepänmaa inventointi kk/vv 8/1989
Tutkija: Leena Lehtinen inventointi kk/vv 8/1989

Tila: Umpilampi , 623 428 0004 0045 (kunta kylä tila talo)
Omistaja : Esko Kontinen
Osoite : Niinisaari, 52200 Puumala

Löydöt:

Km	25056:1	SAVIASTIAN PALOJA	31 kpl
Km	25056:2	KVARTSI-ISKOKSIA	1 kpl

Valokuvat:

SlnMus 550.08 neg

#

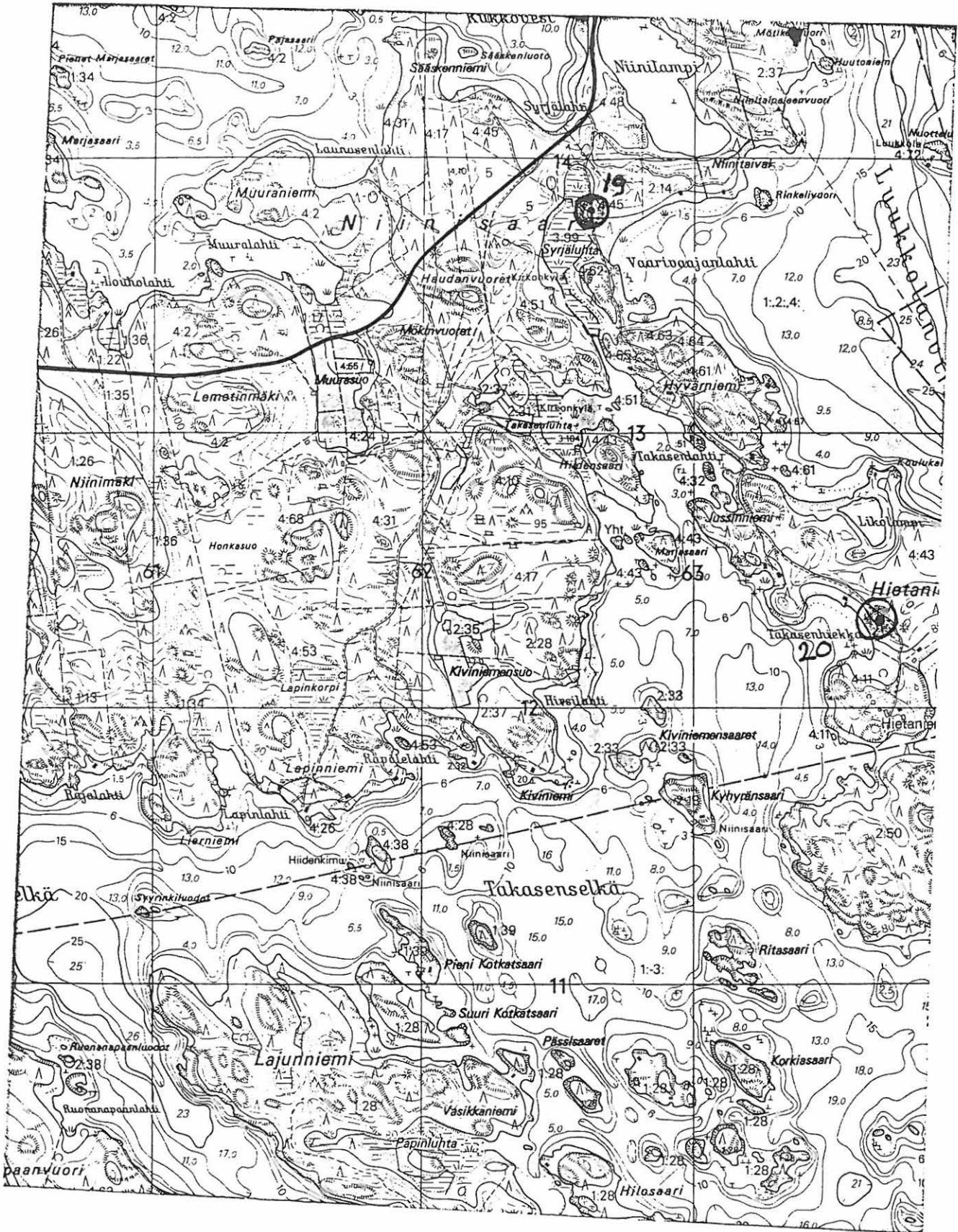
Paikka sijaitsee Puumalan kirkolta 11 km S, Niinisaaren länsiossa, Niinilammen lounaispuolella 300 m, Lintusalon tieltä 250 m koilliseen, Vaarivajaanlahden länsirannasta 130 m luoteeseen, Hietaniemeen vievän tien varrella.

LEHTINEN & SEPÄNMAA 1989:

Hiekkaharjun lounaiskulmassa. Inventointilöydöt tien pinnasta ja leikkauksesta, etelään viettävältä rinteeltä. Tien länsipuolella (löytöpaikkaa vastapäätä) on soikea syvennys, pituus n. 5 m, joka saattaa olla kodanpohjapainanne. Tähän tehdystä koekuopasta ei kuitenkaan tullut löytöjä tms. viitteitä kulttuurikerroksesta. Tie on tuhonnut asuinpaikkaa.

PK: 3143 08

Puumala [19] Niinisaari Syrjäluha



Kunta: PUUMALA
Nimi : Hietaniemi

Kylä: Niinisaari
Inv.nro: 20

Mj.tyyppi: **Asuinpaikka**
Ajoitus : **Kivikautinen**

Luokka: 1

Kartta: 3143 08 Koordinaatit: Tarkkuus: +- 0
X: 6812 32 Y: 2563 68 Z: 80 Z2: 80 Ala: 0m²

Kunto : 1 (1=hyvä, 7=tuhottu) Uhanalaisuus: 2 (1=ei, 3=on)

Hietaniemen eteläosassa, asumuspainanne (?), koskematon!
hiekkakangas, SW

Tutkija: Timo Sepänmaa inventointi kk/vv 8/1989
Tutkija: Leena Lehtinen inventointi kk/vv 8/1989

Tila: Hietaranta , 623 428 0004 0043 (kunta kylä tila talo)
Omistaja : Eino Kontinen pk
Osoite : Ristimäenkatu 9, 57100 Savonlinna

Löydöt:
Km 25057:1 KVARTSI-ISKOKSIA 2 kpl

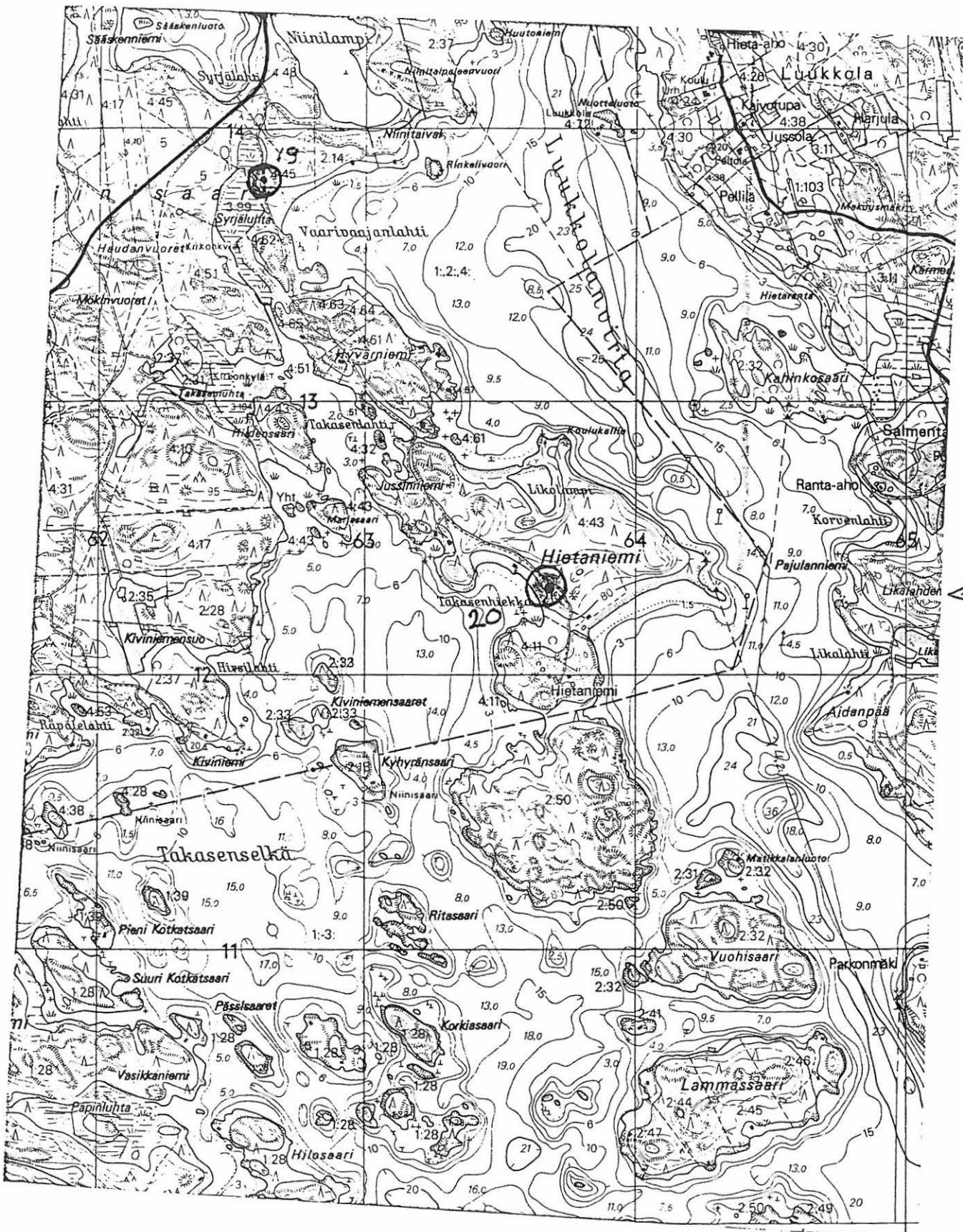
Valokuvat:
SlnMus 550.07 neg

#

Paikka sijaitsee Puumalan kirkolta 12 km S, Niinisaaren länsirannalla, Hietaniemessä, Takasen-
hiekkalahden rannasta 80 m koilliseen, tien länsilaidalla.

LEHTINEN & SEPÄNMAA 1989:

Lounaaseen viettävä hiekkakangas. Inventointilöydöt muinaisen rantatörmän (?) välittömästi
koillispuolella sijaitsevalle painaumalle (halk n. 4 m, mahdollisesti kodanpohjapainuma) teh-
dystä koekuopasta, tiestä n. 20 m lounaaseen. Painauman kohdalla aluskasvillisuus oli lähinnä jä-
kälää, muualla ympäristössä mustikkaa ja varpuja. Paikka on koskematon!



Kunta: PUUMALA
Nimi : Miekanlahti

Kylä: Niinisaari
Inv.nro: 21

Mj.tyyppi: Asuinpaikka	Luokka: 2
Ajoitus : Kivikautinen	
Kartta: 3143 08	Koordinaatit: Tarkkuus: +- 0
X: 6812 08	Y: 2560 22 Z: 85 Z2: 85 Ala: 0m ²
Kunto : 1 (1=hyvä, 7=tuhottu)	Uhanalaisuus: 2 (1=ei, 3=on)
Miekanlahden koillispuolella, suppea leiripaikka ? hiekkakangas, S	
Tutkija: Timo Sepänmaa	inventointi kk/vv 8/1989
Tutkija: Leena Lehtinen	inventointi kk/vv 8/1989
Tila: Miekankallio , 623 428 0001 0040 (kunta kylä tila talo)	
Omistaja : Kaija Lantta	
Osoite : Luukkaanrinne 4 C, 53300 Lappeenranta	
Löydöt:	
Km 25058:0	PALANUTTA LUUTA 15 kpl

#

Paikka sijaitsee Puumalan kirkolta 13 km SSW, Niinisaaren lounaisrannalla, Miekanlahden koillisrannalla.

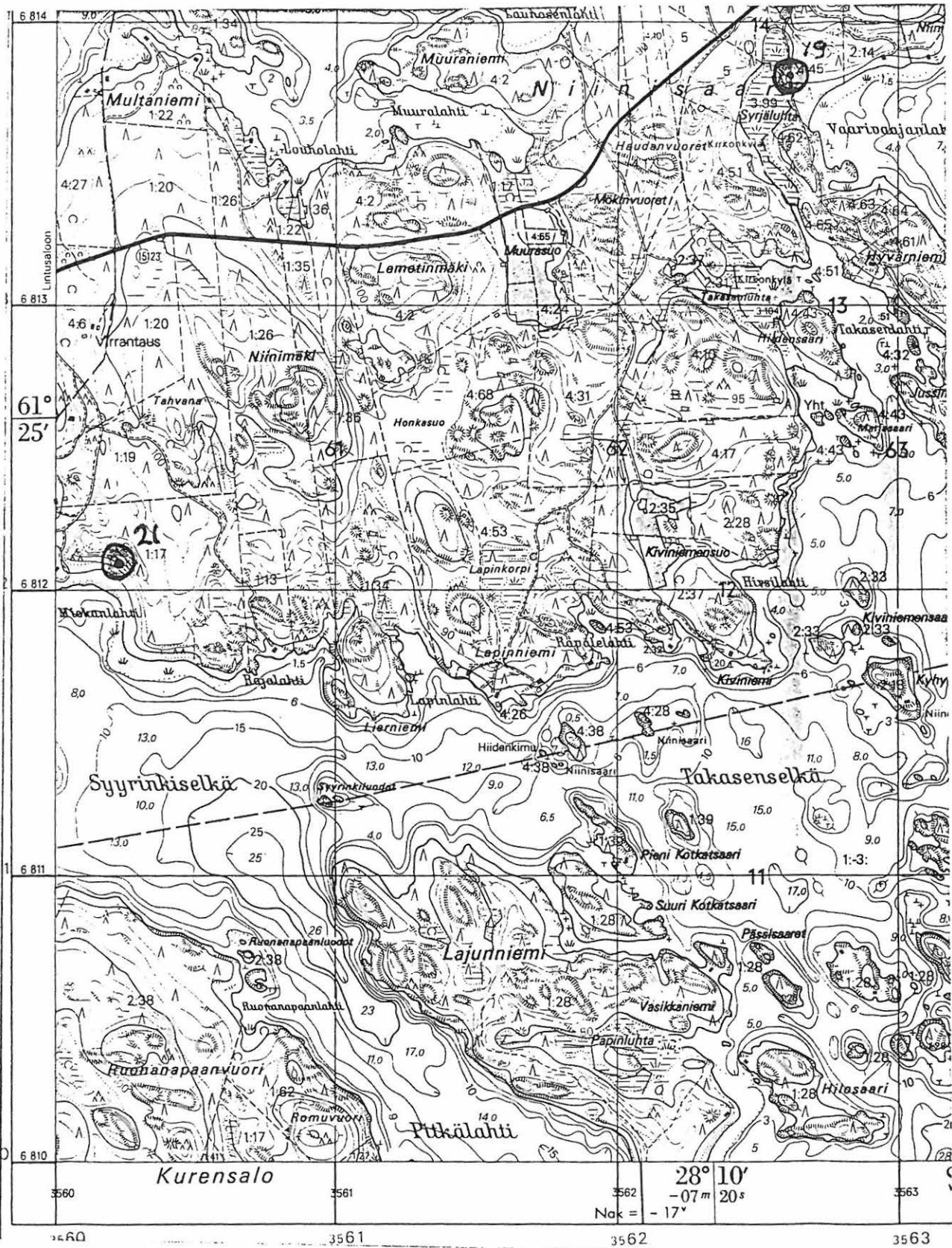
LEHTINEN & SEPÄNMAA 1989:

Harjun rinteessä oleva terassimainen muodostelma. Inventointilöydöt ovat tämän terassin päälle tehdystä koekuopasta. Muista noin 10 m säteelle tehdyistä useista koekuopista ei kuitenkaan tullut löytöjä tms merkkejä kulttuurikerroksesta.

Paikka on koskematon.

PK: 3143 08

Puumala [21] Niinisaari Miekkanlahti



Kunta: PUUMALA
Nimi : Monnanlahti

Kylä: Luukkola
Inv.nro: 22

Mj.tyyppi: **Asuinpaikka**
Ajoitus : **Kivikautinen**

Luokka: 2

Kartta: 3143 12 Koordinaatit: Tarkkuus: +- 0
X: 6823 72 Y: 2570 06 Z: 79 Z2: 85 Ala: 15000m²

Kunto : 4 (1=hyvä, 7=tuhottu) Uhanalaisuus: 3 (1=ei, 3=on)

Mökkiteiden risteys, tiet tuhonneet osin asuinpaikkaa
Hiekkakangas, S, löydöt teiden pinnasta 200 m matkalta.

Tutkija: Timo Sepänmaa	inventointi	kk/vv	8/1989
Tutkija: Leena Lehtinen	inventointi	kk/vv	8/1989
Tutkija: Timo Jussila	inventointi	kk/vv	8/1990
Tutkija: Panu Nykänen	inventointi	kk/vv	8/1990

Tila: Rajalahti , 623 423 0004 0010 (kunta kylä tila talo)
Omistaja : Enso-Gutzeit Oy
Osoite : Metsätoimiala, 55800 Imatra

Löydöt:

Km	25059:1	KVARTSI-ISKOKSIA	2 kpl
Km	25059:2	KVARTSI-ISKOKSIA	4 kpl
Km	25059:3	PALANUTTA LUUTA	26 kpl
Km	25059:4	KVARTSI-ISKOKSIA	15 kpl
Km	25059:5	PII-ISKOKSIA	1 kpl

Valokuvat:

SlnMus 550.13 neg
SlnMus 550.14 neg

#

Paikka sijaitsee Puumalan kirkolta 7.5 km E, Viljakansaaren lounaisosassa, Tetrinselän luoteisrannalla, Monnanlahden (W) ja Monnanhaikan (E) välisellä alueella useilla korkeustasoilla.

LEHTINEN & SEPÄNMAA 1989:

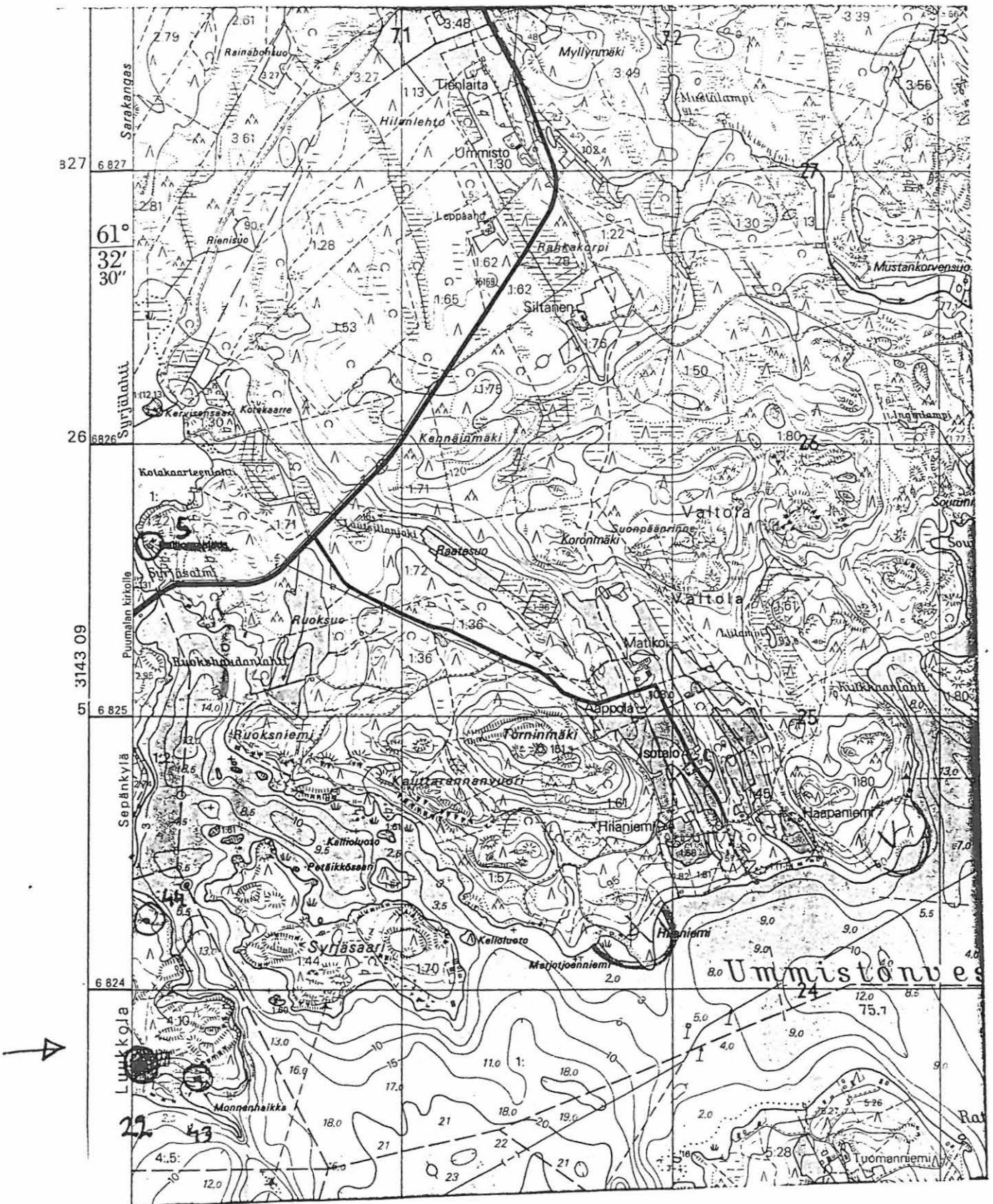
Loivasti eteläkaakkoon viettävä hiekkakangas. Inventointilöydöt mökkiteiden risteuksen koillispuolelle tehdyistä kahdesta koekuopasta sekä teiden pinnasta, koekuopista n. 30 m:n säteellä N ja W. Tiet ovat osaksi tuhonneet asuinpaikkaa.

JUSSILA (& NYKÄNEN) 1990:

Paikka on ilmeisesti laaja esihistoriallinen asuinpaikka-alue, pitkäaikainen. Pohjoisesta päätieltä tuleva tie laskeutuu loivaa rinnettä kohti rantaa. Lähellä rantaa on tienristeys, mistä tie haaraantuu länteen kohti Monnanlahtea ja itään kohti Monnanhaikkaa, sekä etelään mökkitonteille. Tämän risteyksen ympärillä on runsaasti kvartseja tien pinnassa. Kvartseja löytyy länteen mentäessä ainakin 50 m:n päähän, missä tie kapuaa korkeammalle tasanteelle. Täällä (lännessä) tie menee kauempana rantatörmästä, eikä kvartseja näy tien pinnassa. Asuinpaikka lienee jäänyt rantatörmälle rakennettujen lukuisten kesämökkien alle alueen länsiosassa. Risteyksestä pohjoiseen kvartseja esiintyy aina lähes 85 m:n tasalle n. 50 m N. Itään mentäessä kvartseja esiintyy harvakseltaan 100 m:n matkalla, varsin alhaisella (n. 79 m) korkeustasolla. Käydessäni paikalla satoi, joten kvartsit olivat kauniisti sateen peseminä esillä tien pinnassa.

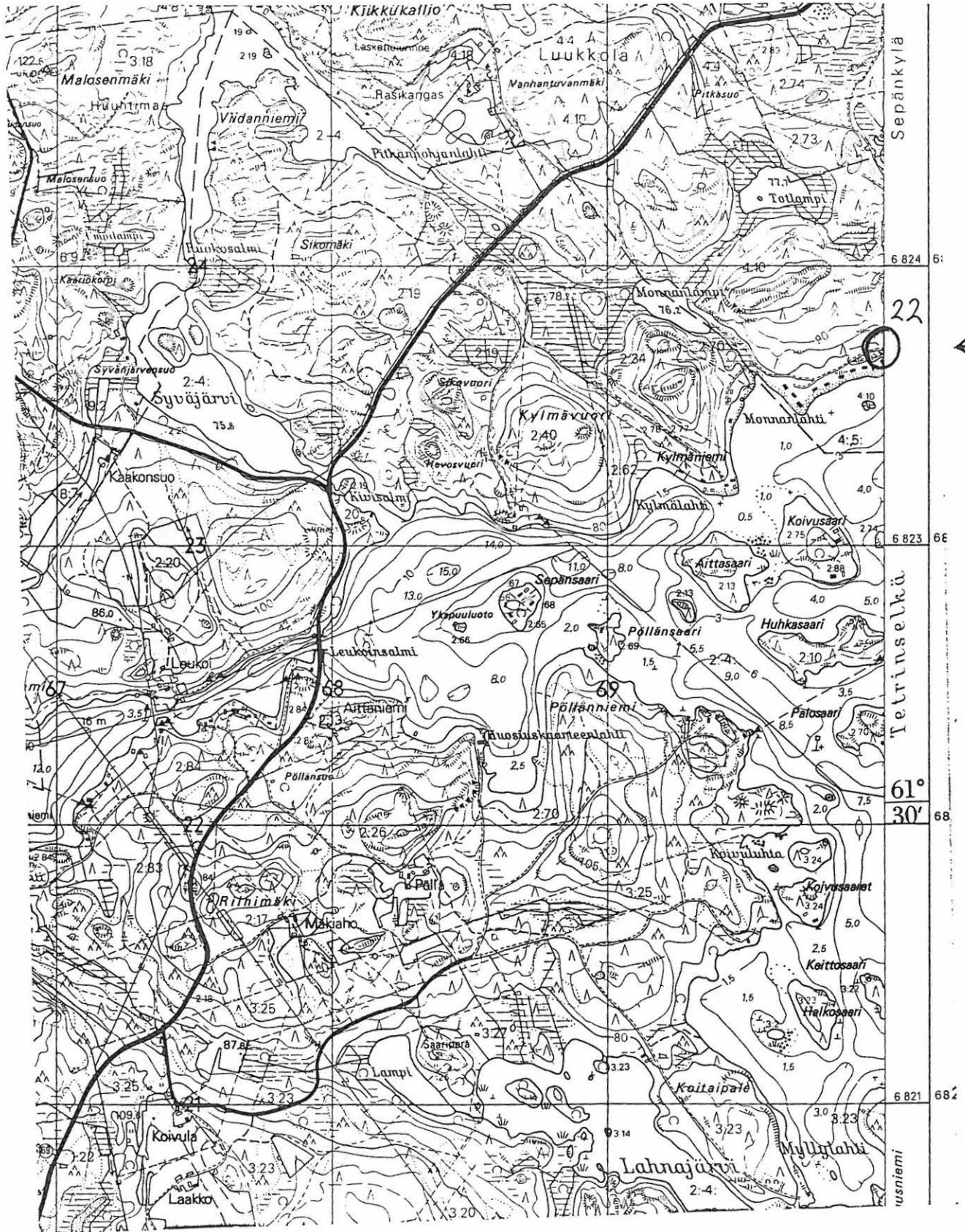
Risteyksen itäpuolinen alue on vielä koskematonta ja täällä lienee asuinpaikkaa siis 40 x 100 m:n alalla 79-84 m mpy korkeusvälillä neitseellisenä jäljellä. Alueella on rakentamispaineita! Alueella voisi tehdä tarkemman prospektoinnin.

Mukanani oli tutkija Panu Nykänen. Aivan lähellä on Puumala [43] rantaveden alainen asuinpaikka.



PUOMALA 22 LUUKKOLA MONNANLAHTI

PIC 314309



Kunta: PUUMALA	Kylä: Miettula
Nimi : Kankaalanniemi	Inv.nro: 23

Mj.tyyppi: Asuinpaikka	Luokka: 1
Ajoitus : Kivikautinen	
Kartta: 3143 09	Koordinaatit: Tarkkuus: +- 0
X: 6828 48	Y: 2560 60 Z: 80 Z2: 80 Ala: 0m ²
Kunto : 1 (1=hyvä, 7=tuhottu)	Uhanalaisuus: 2 (1=ei, 3=on)
Koskenselän W-puolella, niemi, kaksi asuinp. 150 m erolla Hiekkamoreeni, S	
Tutkija: Timo Sepänmaa	inventointi kk/vv 8/1989
Tutkija: Leena Lehtinen	inventointi kk/vv 8/1989
Tila: Kankaala , 623 425 0001 0020	(kunta kylä tila talo)
Omistaja : Pauli Auvinen pk	
Osoite : kankaala, 5220 Puumala	
Löydöt:	
Km 25052:1	SAVIASTIAN PALOJA 1 kpl
Km 25052:2	KVARTSI-ISKOKSIA 4 kpl
Km 25052:3	KVARTSIYDIN 1 kpl
Km 25052:4	PALANUTTA LUUTA 4 kpl
Km 25052:5	KVARTSI-ISKOKSIA 3 kpl

#:

Paikka sijaitsee Puumalan kirkolta 4.5 km NWN, Koskenselän luoteisrannalla, Kankaalanniemen, ja Kuhalanlahden välisessä leveämmässä niemessä.

LEHTINEN & SEPÄNMAA 1989:

.. lähinnä moreeniperäinen niemi. Asuinpaikkalöytöjä kahdelta kohtaa, n. 150 m päässä toisistaan: niemen kaakkoiskärjessä sijaitsevasta kesämökistä n. 60 m pohjoisluoteeseen, kaatuneen puun kannosta keramiikan siru, kvartsia ja pal. luuta. Rinne viettää tällä kohtaa loivasti kaakoon sekä niemen lounaisosasta, rantaan johtavan polun luoteispuolelta (n. 40 m polusta) kvartsia kahdesta koekuopasta. Lounaaseen viettävä rinne. Asuinpaikka aluetta on ilmeisesti myös näiden paikkojen välillä, mutta inventoinnin yhteydessä ei ollut aikaa tarkemmalle tutkimukselle.

Maaperä lähinnä siltin sekaista hiekkaa. Ympäristö paikoin kivikoinen. Puusto sekametsää. Mökkitisetsä huolimatta alue vaikuttaa melko ehjältä.

PK: 3143 09 Puumala [23] Miettula Kankaalanniemi



mj-rek. 623 04 0002

Kunta: PUUMALA
Nimi : Huttunen

Kylä: Hamula
Inv.nro: 24

Mj.tyyppi: **Hajalöytöpaikka**
Ajoitus : **Kivikautinen**

Luokka: 2

Kartta: 3144 08 Koordinaatit: oletus Tarkkuus: +- 1000
X: 6842 48 Y: 3569 72 Z: 0 Z2: 0 Ala: 0m²

Kunto : (1=hyvä, 7=tuhottu) Uhanalaisuus: (1=ei, 3=on)

"Helpin pellostä Huttusen talon maalta", ei paikannettu
Helpinniemi kartalla Korpisenjärven luoteisosassa.

Tila- ja omistajatietoja ei ole

Löydöt:
Savlm 0:0 KOURUTALTTA 1 kpl

#

Paikka sijaitsee Puumalan kirkolta n. 17.5 km N. Tarkka löytöpaikka on tuntematon. Hamulan kylässä on Lentusen järven pohjoisrannalla Helpin niemi, peltoa.

Lieneekö tämä Helpin pelto ?

Museoviraston top. arkistossa ei ole löydöstä muuta tietoa, kuin että se on "savonlinnan museossa", (tieto vanhalla lapulla.)

mj. rkl. 622 04 0003

Kunta: PUUMALA	Kylä: Miettula
Nimi : Saha	Inv.nro: 25

Mj.tyyppi: Hajalöytöpaikka	Luokka: 2
Ajoitus : Kivikautinen	
Kartta: 3144 07	Koordinaatit: oletus Tarkkuus: +- 300
X: 6830 20	Y: 3561 05 Z: 0 Z2: 0 Ala: 0m ²
Kunto : (1=hyvä, 7=tuhottu)	Uhanalaisuus: (1=ei, 3=on)
Läheltä Miettulan sahaa. Tarkemmin paikantamatta. Ympäristö suurelta osin rakennettu.	
Tila- ja omistajatietoja ei ole	
Löydöt:	
Km 1851:1	KIVIKIRVES 1 kpl

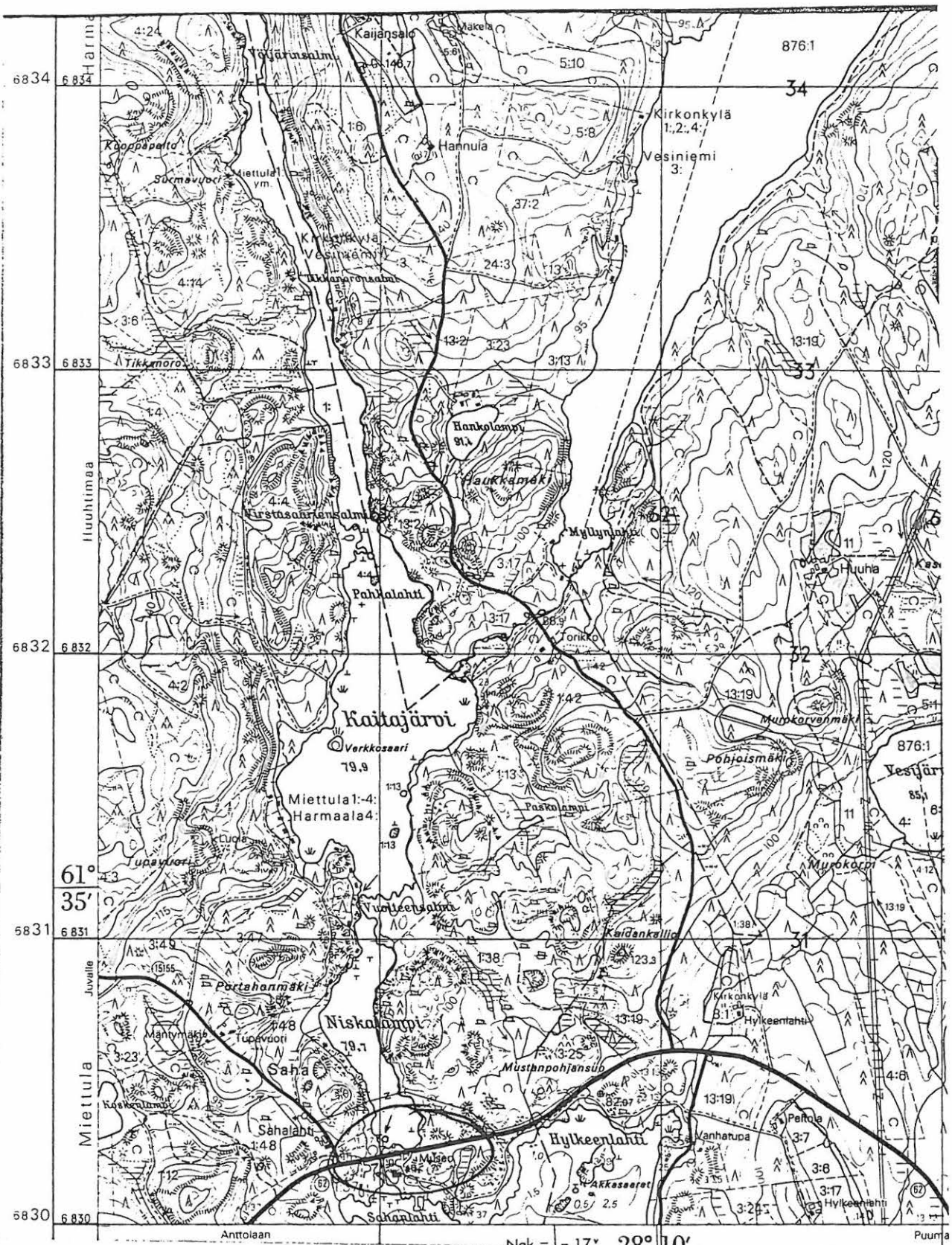
#

Paikka sijaitsee Puumalan kirkolta 5.5 km NNW, Koskenselän pohjukassa. Tarkka löytöpaikka tuntematon. Löydetty "läheltä Miettulan sahaa".

JUSSILA 1990:

Sahan ympäristö on rakennettu. En tarkastanut ympäristöä tarkemmin.

PK: 3144 07 Puumala [25] Miettula Saha



↑ 25

mj. rek 623 04 0004

Kunta: PUUMALA
Nimi : Paikantamatta

Kylä: Paikantamatta
Inv.nro: 26

Mj.tyyppi: **Hajalöytöpaikka**

Luokka: 0

Ajoitus : **kivikautinen**

Kartta: 3144 07 Koordinaatit: järvi Tarkkuus: +- 1500

X: 0 Y: 0 Z: 0 Z2: 0 Ala: 0m²

Kunto : 0 (1=hyvä, 7=tuhottu) Uhanalaisuus: 0 (1=ej, 3=on)

Lohijärven rannalta, Puumalan lounaisosassa.
Tarkemmin paikantamatta.

Tila- ja omistajatietoja ei ole

Löydöt:

Km 3050:2 KOURUTALTTA 1 kpl

mj.rdk. 623 04 0005

Kunta: PUUMALA
Nimi : Saisaari

Kylä: Kirkonkylä
Inv.nro: 27

Mj.tyyppi: **Hajalöytöpaikka**

Luokka: 4

Ajoitus : **Kivikautinen**

Kartta: 3143 06 Koordinaatit: saari Tarkkuus: +- 400
X: 6824 20 Y: 3559 80 Z: 0 Z2: 0 Ala: 0m²

Kunto : (1=hyvä, 7=tuhottu) Uhanalaisuus: (1=ei, 3=on)

"Pappilan alueen saaresta EHKÄ Saisaaresta"
Tarkemmin paikantamatta.

Tila- ja omistajatietoja ei ole

Löydöt:

Km 8590:1 PIIKÄRKI 1 kpl

mj-tek 623 04 0006

Kunta: PUUMALA
Nimi : Jyväniemi

Kylä: Kirkonkylä
Inv.nro: 28

Mj.tyyppi: **Hajalöytöpaikka**
Ajoitus : **Kivikautinen**

Luokka: 0

Kartta: 3143 09 Koordinaatit: oletus Tarkkuus: +- 800
X: 6827 42 Y: 3560 40 Z: 0 Z2: 0 Ala: 0m²

Kunto : (1=hyvä, 7=tuhottu) Uhanalaisuus: (1=ei, 3=on)

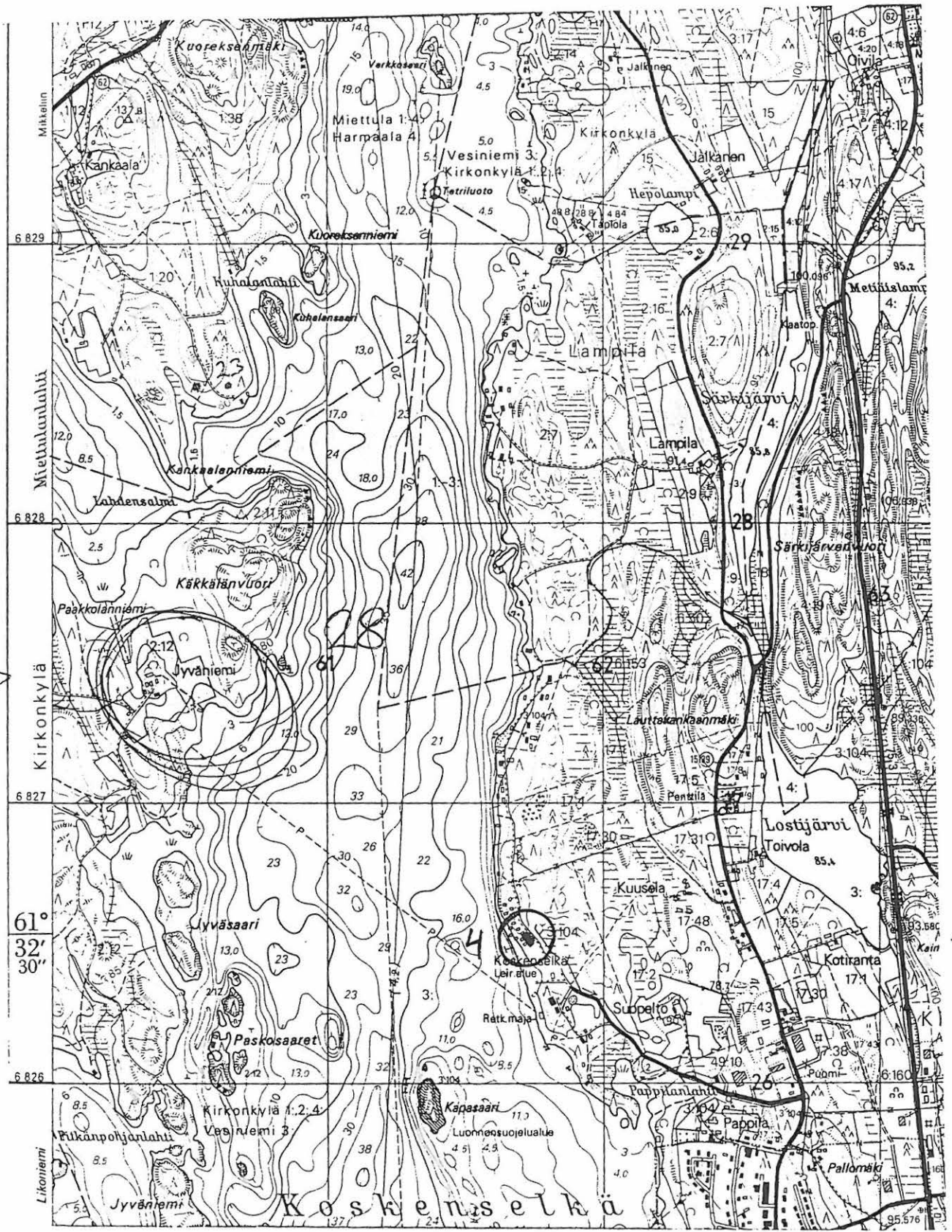
Löytynyt Jyväniemen alueelta, Tarkka löytöpaikka tuntematon.

Tila- ja omistajatietoja ei ole

Löydöt:

Km 10221:1 VERKONKIVES 1 kpl

PK: 3143 09 Puumala [28] Kirkonkylä Jyväniemi



mj.rh. 623 04 0007

Kunta: PUUMALA
Nimi : Nuottaniemi

Kylä: Hamula
Inv.nro: 29

Mj.tyyppi: **Hajalöytöpaikka**

Luokka: 0

Ajoitus : **Ajoittamaton**

Kartta: 3144 08 Koordinaatit: niemi Tarkkuus: +- 200
X: 6842 20 Y: 3561 18 Z: 0 Z2: 0 Ala: 0m²

Kunto : (1=hyvä, 7=tuhottu) Uhanalaisuus: (1=ei, 3=on)

Tarkemmin paikantamatta. Hamulan Nuottaniemen pellosta.
Lähellä paikantamaton kohde [24].

Tila- ja omistajatietoja ei ole

Löydöt:

Km 11816:1 REIKÄKIVI 1 kpl

Kunta: PUUMALA	Kylä: Vesiniemi
Nimi : Reinikanranta I	Inv.nro: 30

Mj.tyyppi: Asuinpaikka	Luokka: 2
Ajoitus : Kivikautinen	
Kartta: 3143 09	Koordinaatit: tarkka Tarkkuus: +- 0
X: 6828 07	Y: 3566 56 Z: 76 Z2: 76 Ala: 0m ²
Kunto : 2 (1=hyvä, 7=tuhottu)	Uhanalaisuus: 1 (1=ei, 3=on)
Löydöt rantavedestä, matalan veden aikaan! Vieressä [40]. Taltan löytöpaikka n. 0-200 m etelään, sama hiekkaranta. W	
Tutkija: Timo Jussila	inventointi kk/vv 8/1990
Tila: Oritsalo , 623 445 0007 0035 (kunta kylä tila talo)	
Omistaja : Kontiainen Matti Veikko Kalevi	
Osoite : Tirilänkatu 5,	Lappeenranta
Löydöt:	
Km 12071:1	TASATALTTA 1 kpl
Km 25743:1	KVARTSI-ISKOKSIA 1 kpl
Valokuvat:	

#

Paikka sijaitsee Puumalan kirkolta 5 km ENE, Kukkeistenselän itärannalla, satamaniemen eteläpäässä olevassa lahdekkeessa, rantaveden alla ja aivan rantaviivalla.

JUSSILA 1990:

Tasataltta on mainittu löydetyn Viljakansaaren Reinikan rannasta. Tarkastellessani Oritsalon Kataanlahden alueen rantoja tapasin siellä herra Venni Kasken (Peltolan talosta). Kaski kertoi, että nykyinen Oritsalon tila on aiemmin ollut Reinikka- niminen. Ns.Reinikan rannan sijainnin hän tunnisti tarkasti ja muisti jopa kirveen löytämisen ja löytäjän (v. 1942).

Reinikanranta sijaitsee Oritsalon talosta 500 m länteen (hieman luoteeseen). Paikalle vie pieni metsätie, joka Reinikanrannan kohdalla kaartaa pohjoiseen ja päättyy Satamaniemen eteläosan kallioihin Ennen pohjoiseen kaartavaa mutkaa on tie laskenut muinaisen n 82 m mpy rantatörmältä alas risteykseen, josta haaraantuu rantaan menevä tie etelään. Risteyksessä on parkkipaikan tapainen pieni aukio. Tämän jälkeen tie kulkee mutkan kohdalla (n. 100 m rannasta) muinaisen rantavallin yli (tällä kohtaa on Puumala [40] kvartsilöydöt). Tämän jälkeen haaraantuu taas pieni tieura suoraan itään, rantaan. Rannassa on pieni hutera mökinrähjä. Mökki on

kuulemma saksalaisen sotavankikarkurin rakentama ja asuttama I maailmansodan ajalta. Tällä kohtaa alkaa parisataa metriä etelään ulottuva kaunis laguunimainen hiekkaranta (itseasiassa ranta matalanveden aikaan jatkuu 400 m etelään). Pohjoispuolella ranta on laakeaa matalaa kalliota, joka jyrkkenee heti pohjoiseen mentäessä.

Poimin komean kvartsi-iskoksen tältä kohtaa rantavedestä. Vesi oli nyt huomattavasti normaalia alempana. Myös tasataltta on löydetty alhaisen veden aikaan rantakivikosta! Paikalla on ilmeisesti mesoliittinen (tai varhaisneoliittinen) asuinpaikka, ennen Suur-Saimaan transgression maksimia! Kahlatessani rantavedessä oli huikaisevan kirkas auringonpaiste ja pieni väreilevä aallokko, joten havaintomahdollisuudet eivät olleet parhaat mahdolliset rannanpohjan tarkasteluun. En kuitenkaan havainnut enempää kvartseja rannasta.

Tarkastin ympäristön rannat laajalti. Toinen kvartsilöytöpaikka ylempää: Puumala [40] Reinikanranta II.

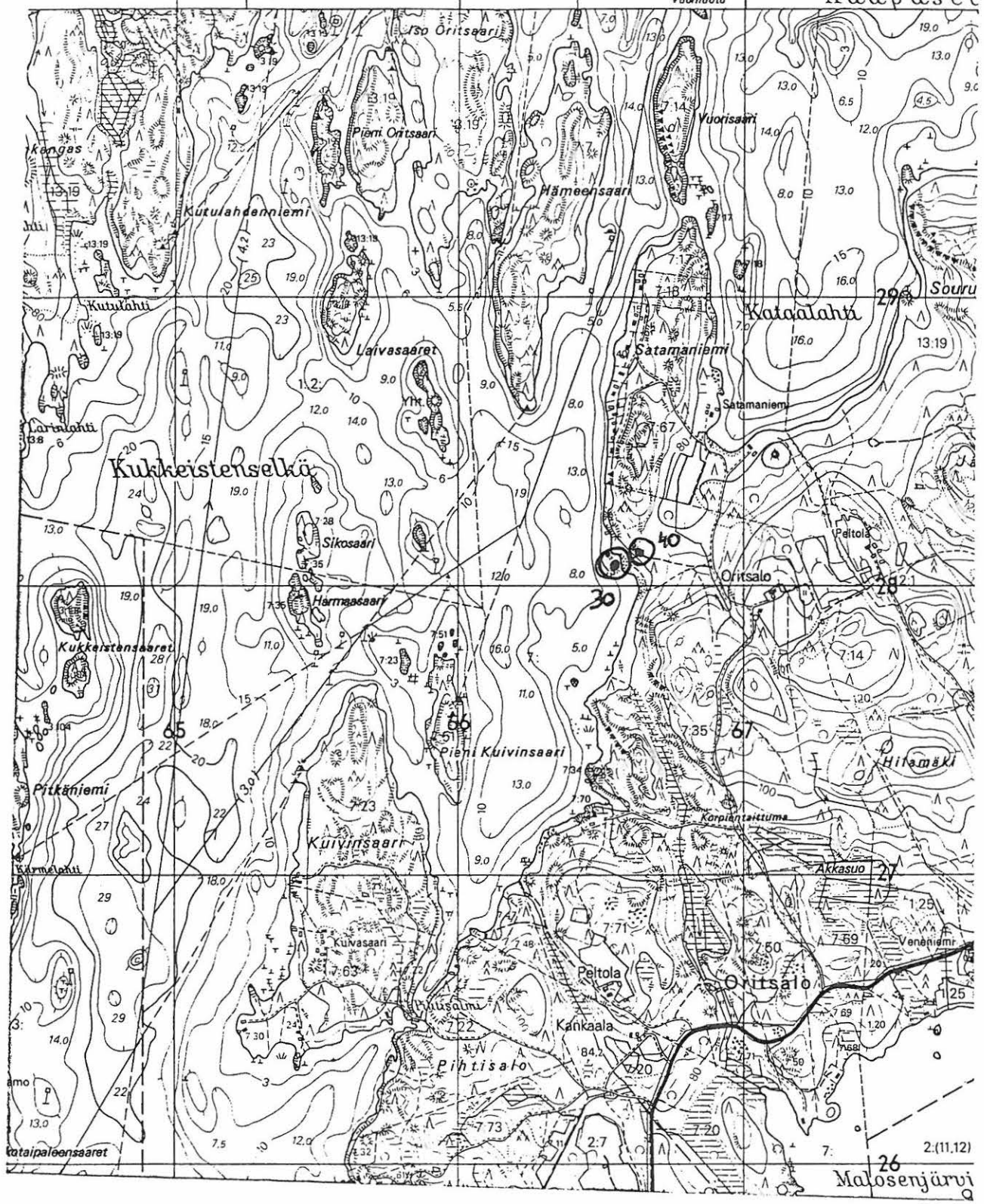
HUOM! Maanomistustiedot ovat vanhentuneita. Tilaa 7:35 ei ole enään tuolla numerolla olemassa, tilaa on hiljan lohkottu ja uutta numeroa ei ole tiedossa. Kasken mukaan paikka lienee edelleen Oritsalon tilan hallussa?

PK: 3143 09 Puumala [30] Vesiniemi Reinikanranta I

3144 U / 3500 3500 3500 3501

3565 Nak = - 18° 3566 -07 m 00 s 28° 15' 3567

Haapasel



26 (11.12) Malosenjärvi

mj-rot. 623 04 0002

Kunta: PUUMALA	Kylä: Kontila
Nimi : Sammalniemi	Inv.nro: 31

Mj.tyyppi: Hajalöytöpaikka	Luokka: 3
Ajoitus : Kivikautinen	
Kartta: 3143 03	Koordinaatit: Tarkkuus: +- 40
X: 6825 52	Y: 3550 78 Z: 86 Z2: 87 Ala: 0m ²
Kunto : (1=hyvä, 7=tuhottu)	Uhanalaisuus: (1=ei, 3=on)
Tietyömaalta, "paalu 91x20", ilm. korkeudeksi 86.93 m mpy	
Tila- ja omistajatietoja ei ole	
Löydöt:	
Km 13650:1	KIVIKIRVES 1 kpl

#

Paikka sijaitsee Puumalan kirkolta 12,5 km W, Puumala-Mikkeli tien varrella, Pitkäpohjanlahden eteläpuolella (Puumala [10] 500 m NE), Airolammesta Lietveteen laskevan ojan N-puoliosella rinteellä.

JUSSILA 1990:

En tarkastanut paikkaa, mutta löytökorkeus kiinnittää huomiota. Se lienee uskottava ja tarkka, tietyömaalla mitattu. Esineen toimitti museoon löytäjän puolesta piiri-insiööri Jalo Tuloisela 1954.

mj.rek. 623 04 0009

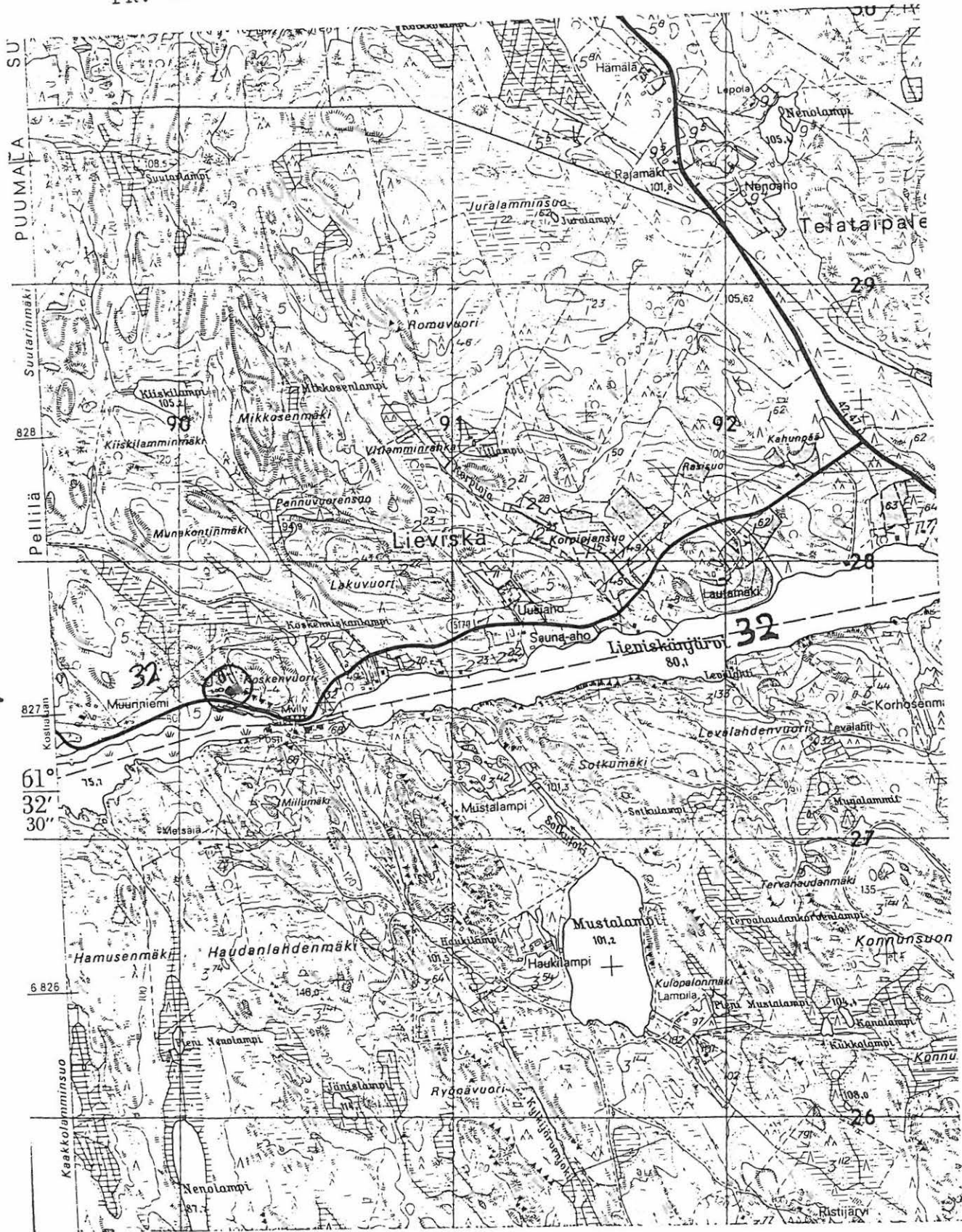
Kunta: PUUMALA	Kylä: Pellilä
Nimi : Lieviskä	Inv.nro: 32

Mj.tyyppi: Hajalöytöpaikka	Luokka: 3
Ajoitus : Kivikautinen	
Kartta: 4121 06	Koordinaatit: oletus Tarkkuus: +- 100
X: 6827 04	Y: 4432 66 Z: 80 Z2: 85 Ala: 0m ²
Kunto : (1=hyvä, 7=tuhottu)	Uhanalaisuus: (1=ei, 3=on)
Löydetty ehkä Lieviskän Koskenvuoren juuren pellolta Poimittu talteen Hinkkasen tilan pihasta.	

Tila- ja omistajatietoja ei ole

Löydöt:		
Km	20301:1	KIVIKIRVES
		1 kpl

PK: 4121 06 Puumala [32] Pellilä Lieviskä



mjrak 623 04 0010

Kunta: PUUMALA	Kylä: Vesiniemi
Nimi : Kirjoniemi	Inv.nro: 33
Mj.tyyppi: Hajalöytöpaikka	Luokka: 2
Ajoitus : Kivikautinen	
Kartta: 3144 07	Koordinaatit: Tarkkuus: +- 0
X: 6832 84	Y: 3564 44 Z: 80 Z2: 80 Ala: 0m ²
Kunto : 2 (1=hyvä, 7=tuhottu)	Uhanalaisuus: 2 (1=ei, 3=on)
Mahdollinen asuinpaikka. Mökkitie ja työmaa. Hiekkamoreeni, rantakerrostuma, niemenkärki, S	
Tutkija: Timo Jussila	inventointi kk/vv 8/1990
Tila: , 623 445 0013 0027 (kunta kylä tila talo)	
Omistaja : Enso Guzeit	
Osoite :	
:	
Löydöt:	
Km 25737:1	KVARTSI-ISKOKSIA 1 kpl
Valokuvat:	

#

Paikka sijaitsee Puumalan kirkolta 8.5 km N(NW), Kirjoniemen kärjessä, Hiekanottopaikan ja tukinuittopaikan E-puolella 60 m, Puumala-Sulkava tieltä 350 m SE, Kirjoniemen koillisrannalle vievän metsätien kohdalla, missä tie kaartuu koilliseen.

JUSSILA 1990:

Löysin tien pinnalta komean ja selvän kvartsi-iskoksen. Maaperä paikalla oli hiekkaa. Maa ko-hoa loivasti luoteeseen, missä ylempänä maalaji muuttuu soraiseksi ja kivikkoisemmaksi.

Tutkin tarkoin tien pinnan ja tein koekuoppia lähistölle, tuloksetta. Saaliiksi jäi vain yksi kvartsi. Maaperä ja topografia on oiva kivikautiselle asuinpaikalle. Tutkin laajalti Kirjoniemen ympäris-tön, mutta ilman tulosta.

Kvartsinlöytöpaikka on n. 30-40 m rannasta. löytöpaikan kohdalla rantatörmällä oli mökkityö-maa, missä oli kuoppa ja täytemaata. Täältä ei voinut saada havaintoja.

Paikalla ehkä on asuinpaikka, mutta riittämättömien todisteiden vuoksi pitäisin paikkaa kuitenkin vielä hajalöytöpaikkana. Paikkaa pitää kuitenkin pitää silmällä ja paikalla voisi ehkä tehdä pienen prospektoinnin.

Maanomistusolot ovat epäselvät! Paikka on kuulunut (kuuluu?) Enso Guzeitin laajaan tilaan 13:19, jota on juuri runsaasti lohkottu tonteiksi. Puumalassa ei ollut vielä tarkempia tietoja uusista tiloista, mutta tilatiedoissa mainittu tilanumero on mahdollinen.

Ps. Tila on 13:27. Enso Gutzeit. Lisäksi paikalle on ilmeisesti lohkottu mökkitontti

PK: 3144 07 Puumala [33] Vesiniemi Kirjoniemi



3564

3565

Nak = - 18°

Iso Oritsaari

3566

28° 15'
- 07 m 00 s

Kunta: PUUMALA	Kylä: Vesiniemi
Nimi : Kelkkalahti-Kauppa	Inv.nro: 34

Mj.tyyppi: Asuinpaikka	Luokka: 2
Ajoitus : Kivikautinen	
Kartta: 3144 07	Koordinaatit: Tarkkuus: +- 0
X: 6837 39	Y: 3568 36 Z: 80 Z2: 81 Ala: 1200m ²
Kunto : 3 (1=hyvä, 7=tuhottu)	Uhanalaisuus: 2 (1=ei, 3=on)
Osittain tuhottu hiekanotossa, rakennusten ja pihan alla. Hiekka/sora, korkean rantatörmän päällä, S, hieno paikka!	
Tutkija: Timo Jussila	inventointi kk/vv 8/1990
Tila: Enojoki	, 623 445 0001 0015 (kunta kylä tila talo)
Omistaja : Kokkonen Niilo Akusti	
Osoite : 58720 Keriniemi	
Löydöt:	
Km 25738:1	KVARTSI-ISKOKSIA 6 kpl
Valokuvat:	

#

Paikka sijaitsee Puumalan kirkolta 14 km NE, Keriniemen lounaistyvässä, Kelkkalahden N-rannalla olevan kaupan alla ja kaupasta n. 60 m W rantatörmän päällä.

JUSSILA 1990:

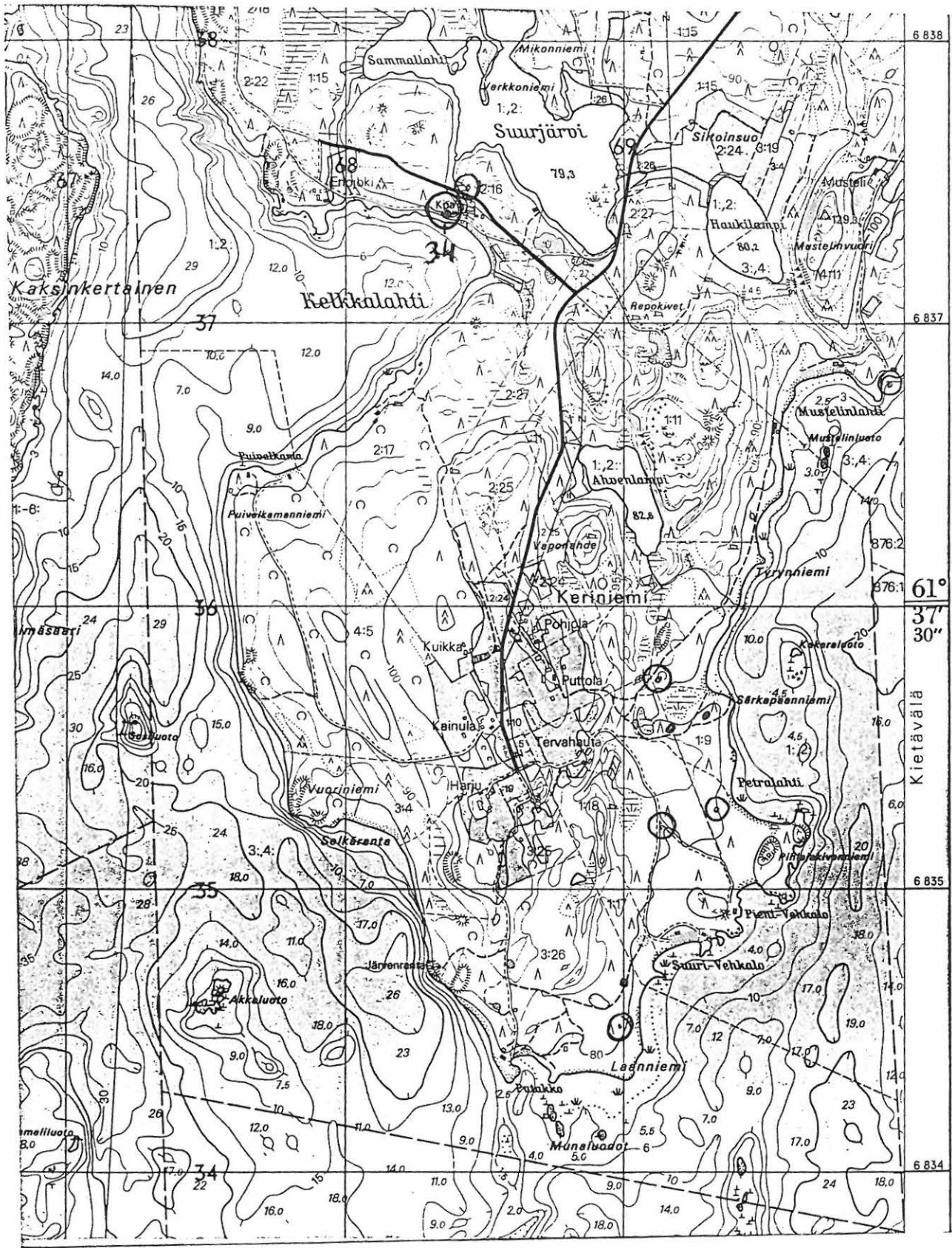
Havaitsin iskettyjä kvartseja kaupalta rantatörmän päällä länteen johtavalta pieneltä tieltä. Pöimmin muutamia kvartseja näytteeksi. Rantatörmää on joskus koverrettu ja siitä lienee otettu hiekkaa. Tällöin on osa asuinpaikasta tuhottu, jäljistä päätellen ehkä ydinosat. Rantatörmä on ollut ja on kaupan kohdalla jyrkkä. Asuinpaikan merkit loppuvat lännessä sillä kohtaa, missä tie laskee törmältä alas nykyiseen rantaan. Löysin kvartsin myös kaupan kohdalta rantatörmältä. Kaupan ja rantatörmän välinen maakaistale on pihanurmikkona, joten sen alla lienee asuinpaikkaa tallessa.

Aivan lähellä on Puumala [35] kvartsinlöytöpaikka, Kaupan koillispuolella, pienen joen toisella puolen.

Tutkin tarkoin Kelkkalahden ympäristöä, ilman enempää tuloksia. Kaupan itäpuolella on komea 400 m pitkä loivasti kaartuva hiekkaranta. Erittäin komea paikka! Rannan pohjoispuolella on

näkyvissä muinaisia rantatörmä 80 m, 82 m ja 84 m tasoilla, noin. Maaperä on kauttaaltaan hiekkaa, paikoin soraa. Paikalla on jäätikköjokidelttamuodostuma ja harjumuodostumia. Topografisesti erittäin otollinen seutu laajoillekin kivikautisille asuinpaikoille. En pettymykseksi kuitenkaan löytänyt mitään merkkiä esihistoriasta Kaupan itäpuolisilta rannoilta, vaikka tein sinne useita koekuoppia ja tarkastelin polkujen pohjia! Arkeologit voisivat aina ohikulkiessaan vilkaista rantaa ja kopaista muutaman koekuopan, jolloin joskus ehkä kuoppa osuisi mahdolliselle asuinpaikalle.

PK: 3144 07 Puumala [34] Vesiniemi Kelkkalahti-Kauppa



n:o 623 04 0011

Kunta: PUUMALA	Kylä: Keriniemi
Nimi : Kelkkalahti-Kauppa 2	Inv.nro: 35
Mj.tyyppi: Hajalöytöpaikka	Luokka: 3
Ajoitus : kivikautinen	
Kartta: 3144 07	Koordinaatit: Tarkkuus: +- 0
X: 6837 46	Y: 3568 46 Z: 80 Z2: 82 Ala: 0m ²
Kunto : 3 (1=hyvä, 7=tuhottu)	Uhanalaisuus: 1 (1=ei, 3=on)
Epämääräisiä löytöjä. Kuitenkin mahdollinen asuinpaikka. Sorainen hiekka, jokisuu, S, tien reunassa	
Tutkija: Timo Jussila	inventointi kk/vv 8/1990
Tila: Kelkkalahti , 623 411 0002 0035	(kunta kylä tila talo)
Omistaja : Luukkonen Esko Tapani	
Osoite : 58720 Keriniemi	
Löydöt: 9	
Km 25738:1	KVARTSI-ISKOKSIA 2 kpl
Valokuvat:	

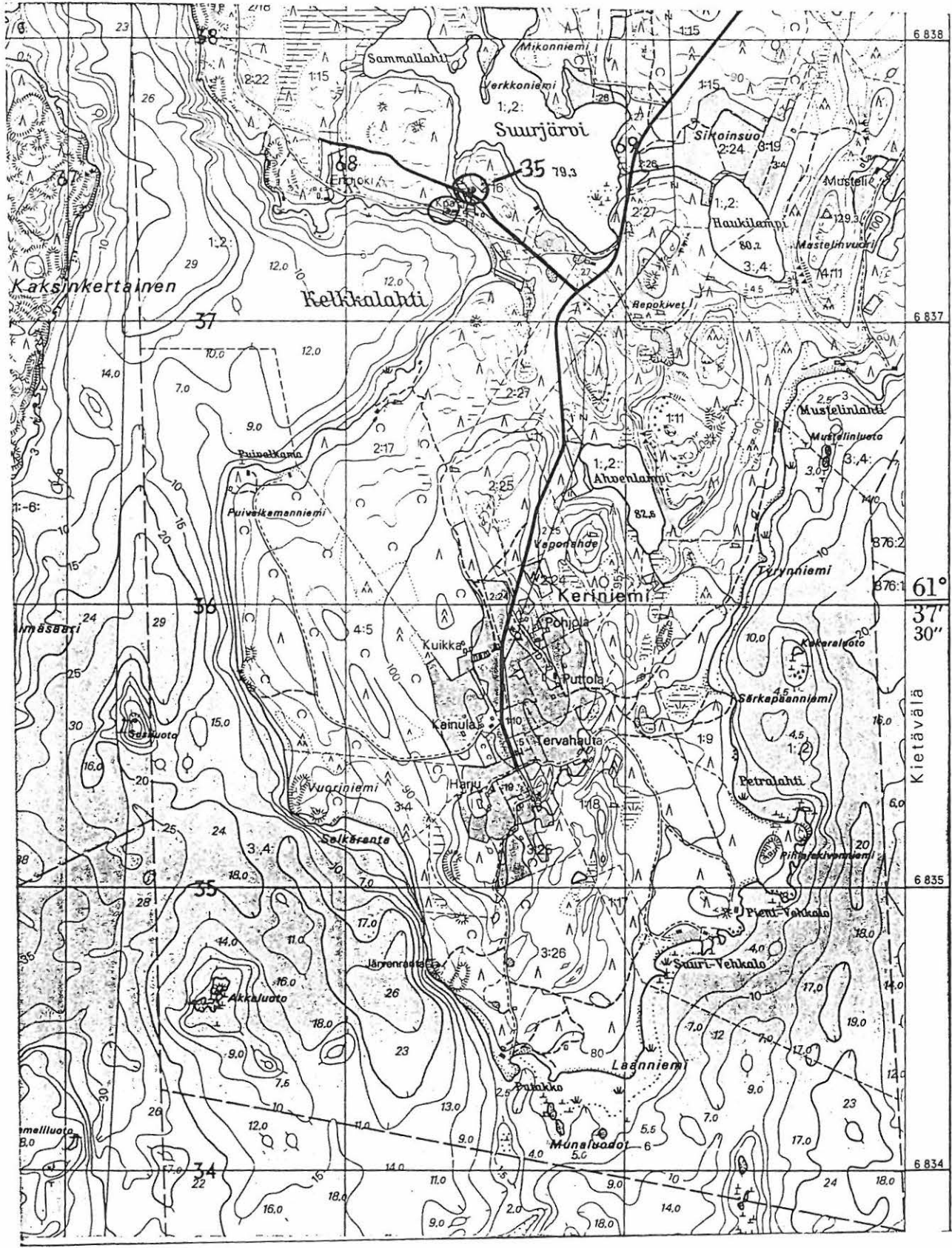
#

Paikka sijaitsee Puumalan kirkolta 14 km NE, Keriniemen luoteistyvässä olevan Kelkkalahden N-rannalta 140 m N, Suurijärvestä laskevan puron E-puolella 40 m, maantien N- puolella kaarteiden kohdalla.

JUSSILA 1990:

Havaitsin pari kvartssia tieleikkauksesta. Maaperä paikalla oli sorainen hiekka. Tein pari koekuoppaa tasanteelle tien yläpuolelle, mutta tuloksetta. Paikka olisi muutoin sopiva kivikautiselle asuinpaikalle, kahden järven välisellä kannaksella, kapean salmen kohdalla. Vieressä on asuinpaikka Puumala [34], jonka yhteydessä tarkempi selostus ympäristöstä.

PK: 3144 07 Puumala [35] Keriniemi Kelkkalahti-Kauppa 2



Kunta: PUUMALA	Kylä: Keriniemi
Nimi : Laanniemi	Inv.nro: 36

Mj.tyyppi: Asuinpaikka	Luokka: 2
Ajoitus : Kivikautinen	
Kartta: 3144 07	Koordinaatit: Tarkkuus: +- 0
X: 6034 50	Y: 3568 99 Z: 80 Z2: 82 Ala: 400m ²
Kunto : 1 (1=hyvä, 7=tuhottu)	Uhanalaisuus: 2 (1=ei, 3=on)
Koskematon asuinpaikka. Löydöt kokeuopasta, rajat epäselvät Tasainen hiekkakangas, delta, E, muin matala rantatörmä	
Tutkija: Timo Jussila	inventointi kk/vv 8/1990
Tila: Selkälä	, 623 411 0003 0026 (kunta kylä tila talo)
Omistaja : Valtonen Aale Ilmari	
Osoite : Haukiverkko 8,	02170 Espoo 17
Löydöt:	
Km 25740:1	KVARTSI-ISKOKSIA 8 kpl
Km 25740:2	PALANUTTA LUUTA 3 kpl
Valokuvat:	
SlnMus 709.03 dia	asuinpaikka yleis
SlnMus 709.04 dia	yleis asuinpaikka
SlnMus 709.05 dia	yleis asuinpaikka

#

Paikka sijaitsee Puumalan kirkolta 11,5 km NE, Keriniemen eteläkärjessä, Laanniemessä, sen itärannalla, niemen kärjen hiekkatörmältä 180 m N, suuren supan etelälaitaa pohjoiseen kaartuvalta metsätieltä n. 80 m SSE, loivan muinaisen rantatörmän päällä, ilmeisesti suppealla alalla.

JUSSILA 1990:

Asuinpaikka on keskellä laajaa ja pienipiirteistä hiekka/ sorakangasta. Kohteen paikantaminen maastossa saattaa olla hankalaa, koska selviä kiintopisteitä lähettyvillä ei ole. Koko Keriniemen kärkiosa (n 1 km N-S) on komeata kangasmaastoa, jäätikköjokideltaa. Niemen kärjen länsipuoli on soraista, mutta itäpuoli on alavampaa ja hiekkaista. Laanniemen alueella on useita matalia muinaisia rantavalleja ja törmä, jotka ovat syntyneet suuren Haapaselän avoimilla rannoilla jylävien rantavoimien työn tuloksena. Tasanteella on erikokoisia suppia, pari tosi suurtakin.

Tarkastin Keriniemen kärjen ja itärannat. Länsirannalta en löytänyt mitään, mutta alueen laajuuden vuoksi ei harvat koekuoppani ole mitenkään todistusvoimaisia sille, etteikö paikalla olisi useampiakin asuinpaikkoja

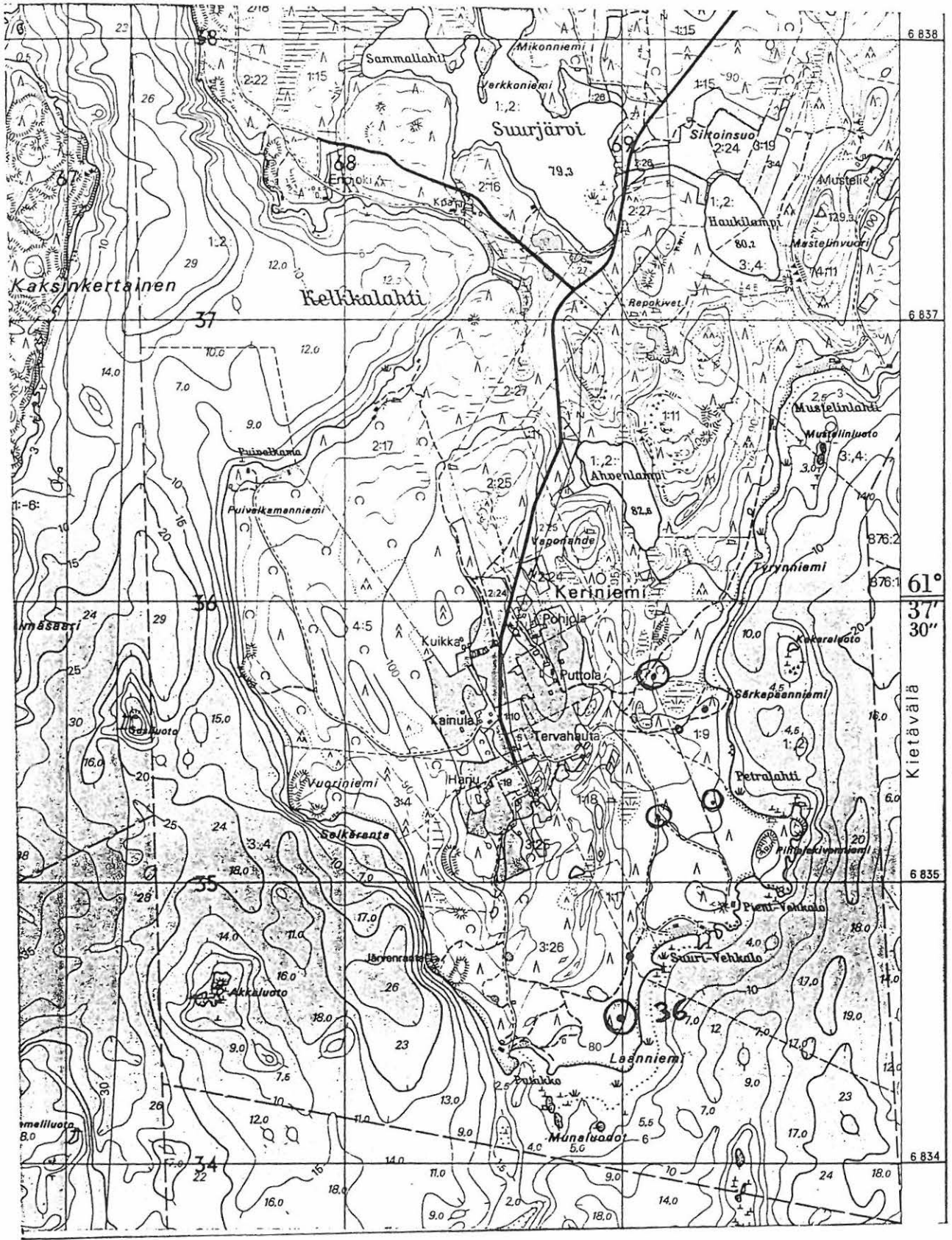
Laanniemen itärannalta löysinkin sitten koekuopasta komeita kvartseja ja palanutta luuta, sekä vahvan kulttuurikerroksen. Tein löytökoekuopan viereen muutamia koekuoppia, mutta niistä en löytöjä havainnut.

Tällä samaisella deltalla, Keriniemen itärannalla paikansin kaikkiaan 7 löytökohdetta, josta viisi on selviä asuinpaikkoja. Ks. Puumala [37],[51-55] ja rantavesikvartsikohde [58].

Alue on tavattoman laaja, siellä on useita rantapintoja, maasto on peitteinen (vielä mökeiksi rakentamatta), joten on todennäköistä, että Laanniemen alueellakin on muita asuinpaikkakohteita kuin tämä. Paikka pitäisi ehdottomasti prospektoida eli kartoittaa ja koekuopittaa (fosforitutkimus). Alue on vielä lähes koskematon, mutta siellä on rakennuspaineita!

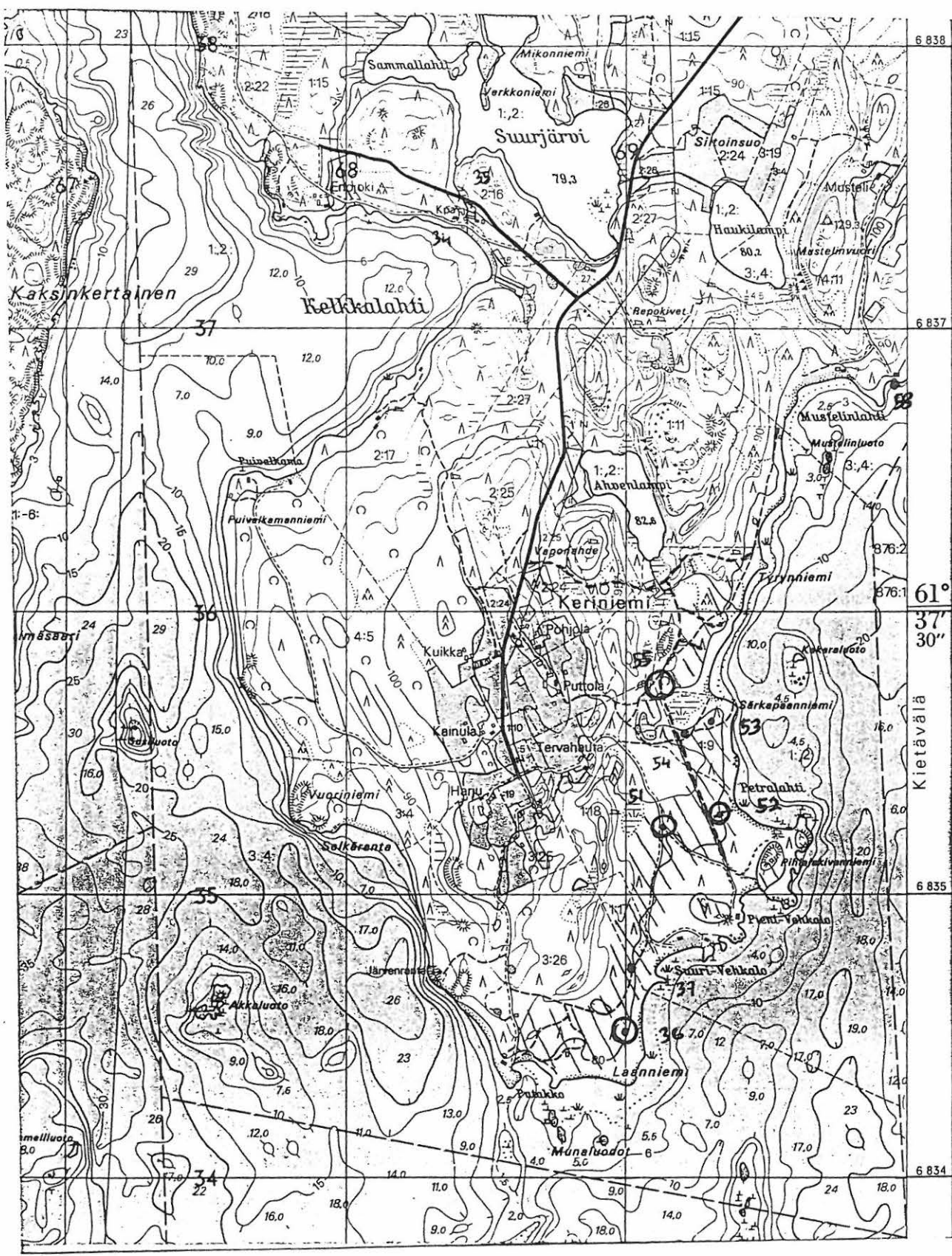
Mielestäni tämä alue on ehdottomasti tärkein ja hienoin muinaisjäännösalue Puumalassa! Koko niemen itäranta on potentiaalista aluetta kivikautisille asuinpaikoille. Nyt löytyi osaksi onnen avulla ilmeisesti vain selvimmät asuinpaikkakohdat.

PK: 3144 07 Puumala [36] Keriniemi Laanniemi



KERINIEMEN MUINAISJÄÄNNÖSALUE

PK 314407



Kunta: PUUMALA	Kylä: Keriniemi
Nimi : Laanniemi Metsätie	Inv.nro: 37

Mj.tyyppi: Hajalöytöpaikka	Luokka: 3
Ajoitus : Kivikautinen	
Kartta: 3144 07	Koordinaatit: Tarkkuus: +- 0
X: 6834 68	Y: 3569 00 Z: 80 Z2: 82 Ala: 0m ²
Kunto : 1 (1=hyvä, 7=tuhottu)	Uhanalaisuus: 1 (1=ei, 3=on)
kaksi pientä kvartsia tien pinnasta. Mahdollinen asuinpaikka rantatörmä, hiekkakangas, Lähellä [36] ja [51]	
Tutkija: Timo Jussila	inventointi kk/vv 8/1990
Tila: Selkälä , 623 411 0003 0026 (kunta kylä tila talo)	
Omistaja : Valtonen Aale Ilmari	
Ösoite : Haukiverkko 8, 02170 Espoo 17	
Löydöt:	
Km 25741:1	KVARTSI-ISKOKSIA 2 kpl

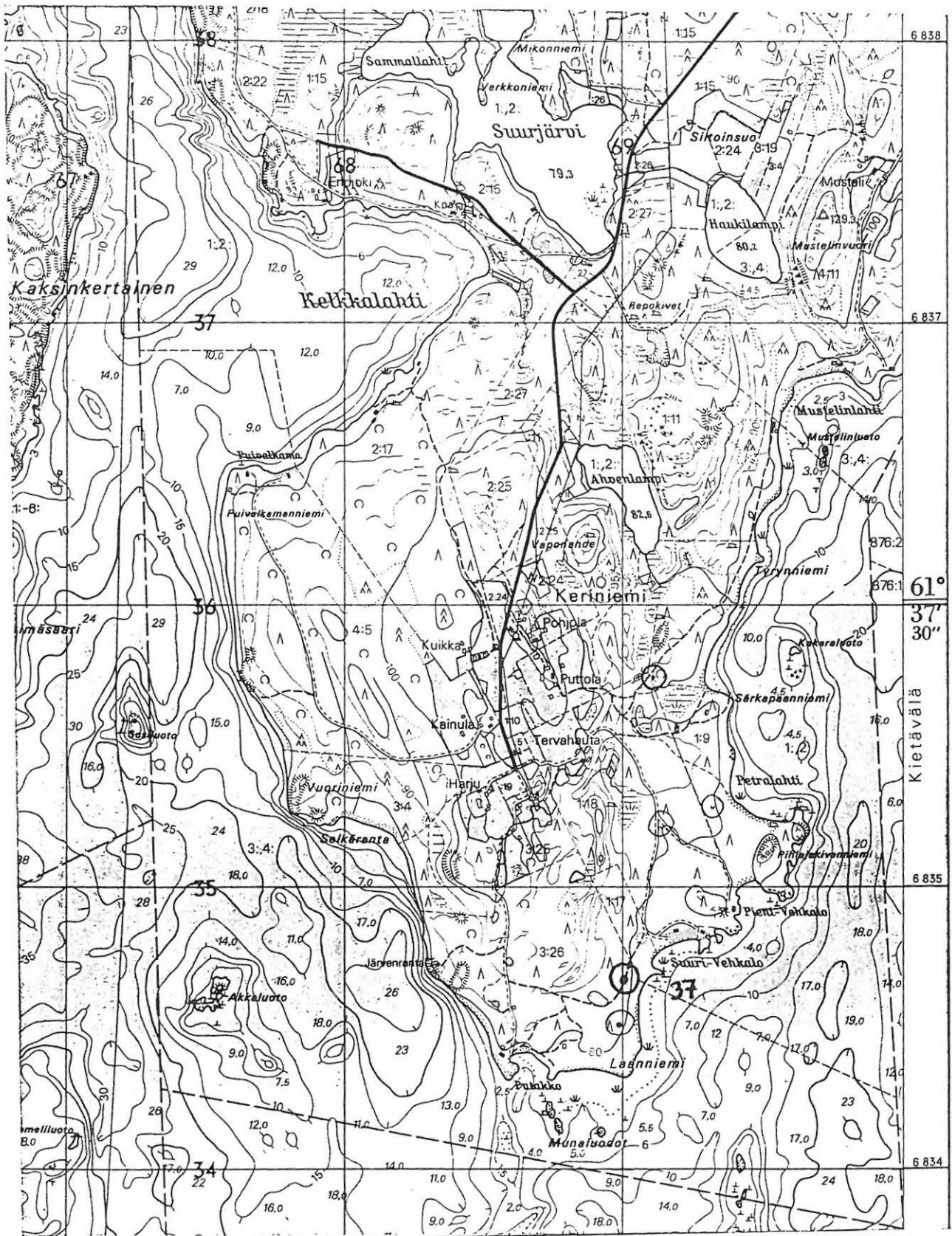
#

Paikka sijaitsee Puumalan kirkolta 12 km NE, Keriniemen kärjen itärannalla, Laanniemen Nosassa, Suuri-Vehkalo lahden lounaispuolella, rannasta 60 m W, Keriniemen itäosasta pohjoiseen menevän metsätien kohdalla, missä tie laskee n. 82 m:n rantatörmältä alemmalle tasolle.

JUSSILA 1990:

Löysin tien pinnasta yhden kvartsi-iskoksen. Paikalla on komea muinainen rantatörmä, 150 m S on asuinpaikka [36]. Tein lähistölle pari tuloksetonta koekuoppaa. Ks. tarkemmin kohteen [36] selostus. Maasto on peitteinen joten harva koekuopitus on helposti tuloksetonta. Paikka pitäisi tutkia tarkemmin!

PK: 3144 07 Puumala [37] Keriniemi Laanniemi Metsätie



3568

3569

3570

Kunta: PUUMALA
Nimi : Lahdenpohja

Kylä: Vesiniemi
Inv.nro: 38

Mj.tyyppi: **Röykkiö**
Ajoitus : **Ajoittamaton**

Luokka: 2

Kartta: 3144 07 Koordinaatit: Tarkkuus: +- 0
X: 6830 12 Y: 3564 44 Z: 77 Z2: 80 Ala: 10000 m²

Kunto : 1 (1=hyvä, 7=tuhottu) Uhanalaisuus: 1 (1=ei, 3=on)

Useita (ainakin 19) sammaloituneita kivistä röykkiöitä
Loivasti koilliseen, järveen laskeva rinne, synkkä kuusikko

Tutkija: Timo Jussila inventointi kk/vv 8/1990

Tila: , 623 445 0013 0019 (kunta kylä tila talo)
Omistaja : Enso Guzeit Oy
Osoite :

Löytötietoja ei ole

Valokuvat:

#

Paikka sijaitsee Puumalan kirkolta 5.5 km NNE, Vesiniemen lounaistyvässä, Vesilahden eteläisimmän pohjukan länsirannalla.

JUSSILA 1990:

Paikan ja röykkiöt näytti minulle FT Heikki Matiskainen. Laskimme liki parinsadan metrin matkalla toistakymmentä kivröykkiötä, jota olivat kooltaan 3-2 m halk ja 0.5-1 m korkeita. Röykkiöiden ajoitus on epäselvä. Lienevätkö lapinraunioita eli hautoja vai maanviljelyn seuraamuksia, vai peräti hullun hommia?

Pelto tai kaskiraunioita (mitä ovat kaskirauniot, onko niitä ylipäätäänkään olemassa?) ne eivät mielestäni ole, koska paikka näytti mitä epäedullisimmalta viljelyyn. Maaperä paikalla on erittäin kivinen hienoaineksinen moreeni, eikä kivien kasaaminen ole vaikuttanut mitenkään maan kivisyyttä vähentävästi, joten miksi olisi turhaan kiviä kasattu? Maaperä on alava ja kostea, sekä hyvin kylmän oloinen ja varjoisa, siis huono viljeltäväksi.

Jonkun raunion voisi pikaisesti kaataa, jotta niiden tarkoitus selvenisi.

PK: 3144 07 Puumala [38] Vesiniemi Lahdenpohja



3564	38	Nak = - 18°	Iso Oritsaari	28° 15'
				- 07 m 00 s



Kunta: PUUMALA
Nimi : Likasalmi

Kylä: Junninmäki
Inv.nro: 39

Mj.tyyppi: **Asuinpaikka**
Ajoitus : **Kivikautinen**

Luokka: 2

Kartta: 3143 08 Koordinaatit: Tarkkuus: +- 0
X: 6818 05 Y: 3562 39 Z: 80 Z2: 82 Ala: 0m²

Kunto : 2 (1=hyvä, 7=tuhottu) Uhanalaisuus: 2 (1=ei, 3=on)

Mökkitien matalasta tieleikkauksesta
Heikkaa, muin. rantatörmä, N

Tutkija: Timo Jussila inventointi kk/vv 8/1990

Tila: Koteko , 623 408 0001 0051 (kunta kylä tila talo)
Omistaja : Markkanen Klaus Ilmari
Osoite : Mäkitie 2, 52200 Puumala

Löydöt:

Km 25242:1 KVARTSIYDIN 1 kpl

Valokuvat:

#

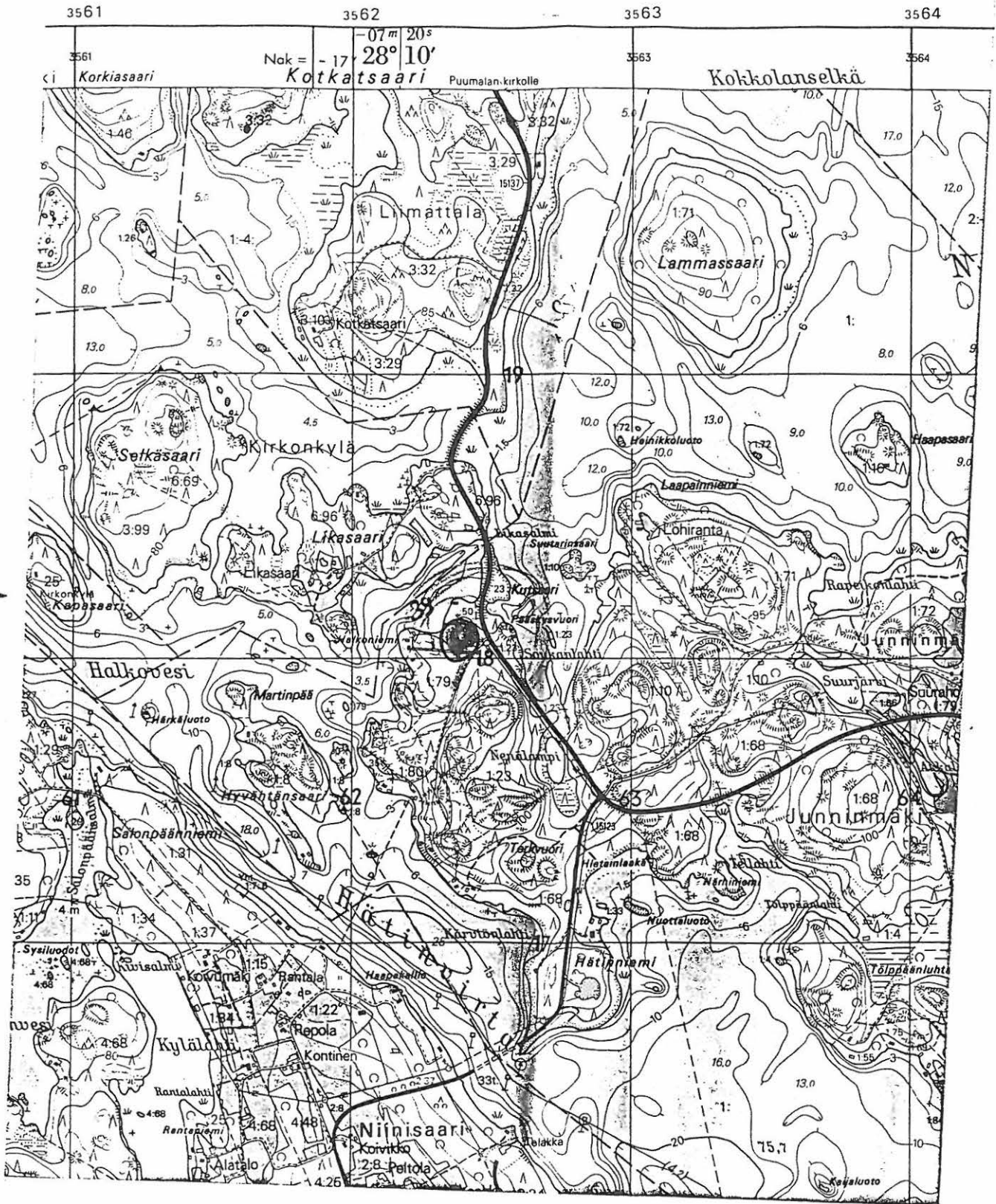
Paikka sijaitsee Puumalan kirkolta 6.5 km S, Likasaaren eteläpuolella olevassa niemessä, Puumalasta Niinisaareen ja Luukkolansaareen vievän tien W-puolella 100 m, toisen länsirannalle vievän mökkitien varsilla mökkiteiden risteyksestä 40 m W, muinaisella rantatörmällä, rannasta 100 m ja mökistä n, 60 m ESE.

JUSSILA 1990:

FT Heikki Matiskainen kertoi, että hänen appensa kesämökiltä oli löydetty kvartseja. Matiskainen pyysi minua käymään katsomassa paikkaa, josta hän ei vielä ollut kerennyt ilmoittamaan museovirastolle. Matiskaisen mukaan hänen apellaan on paikalta löytyneitä kvartseja.

Kävin paikalla ja löysin rantaan laskevalta mökkitien leikkauksesta komean kvartsin. Tein koekuopan tien eteläpuolelle ja havaitsi siinä pieniä palaneen luun murusia. Paikalla on selvä asuinpaikka. Mökin omistajaa en tavannut ja kvartsit jäivät hänen haltuunsa, mutta onhan niitä jo makasiinissa kylliksi.

PK: 3143 08 Puumala [39] Junninmäki Likasalmi



Kunta: PUUMALA	Kylä: Vesiniemi
Nimi : Reinikanranta II	Inv.nro: 40

Mj.tyyppi: Asuinpaikka	Luokka: 2
Ajoitus : kivikautinen	
Kartta: 3133 09	Koordinaatit: Tarkkuus: +- 0
X: 6828 10	Y: 3566 64 Z: 80 Z2: 82 Ala: 0m ²
Kunto : 2 (1=hyvä, 7=tuhottu)	Uhanalaisuus: 1 (1=ei, 3=on)
Epämääräinen. Mahdollinen asuinpaikka, vieressä [30] Sora/hiekka muin. rantavalli, W	
Tutkija: Timo Jussila	inventoint kk/vv 8/1990
Tila: Oritsalo	, 623 445 0007 0035 (kunta kylä tila talo)
Omistaja :	
Osoite :	
Löydöt:	
Km 25743:1	KVARTSI-ISKOKSIA 3 kpl
Valokuvat:	

#

Paikka sijaitsee Puumalan kirkolta 5.2 km NW, Oritsalossa, Kukkeistenselän itärannalla, Satamaniemen eteläpuolisessa pienessä lahdessa, metsätien varressa, matalan muinaisen rantavallin päällä ja ympäristössä, nyk. rannasta 80 m.

JUSSILA 1990:

Poimin muutaman kvartsin tien pinnasta. Tein pari tuloksetonta koekuoppaa lähelle. Paikka voisi olla asuinpaikka, koekuoppia olisin voinut tehdä enemmän pohjoisen suuntaan rantavallin tienoille. Ks. tarkempi kuvaus kohteen [30] yhteydessä. N. 70 m SE on hiekkainen ylempi 84 m:n törmä, jota tarkastelin koekuopin, tuloksetta. Täällä oli komea tervahauta. Merkitsin paikan asuinpaikaksi, mutta ehkä kuitenkin voisi paikkaa pitää hajalöytöpaikkana? Hieman tarkempi koekuopitus voisi antaa asiaan lisävalaistusta.

PK: 3133 09 Puumala [40] Vesiniemi Reinikanranta II

3144 U / 3503 3500 3507

3565 Nak = -18°

-07 m 00 s 28° 15'

Vuoriluoto

Haapasel



26 Malosenjärvi 2:(11.12)

Kunta: PUUMALA	Kylä: Kokkola
Nimi : Kokkolanniemi	Inv.nro: 41

Mj.tyyppi: Asuinpaikka	Luokka: 2
Ajoitus : kivikautinen	
Kartta: 3143 09	Koordinaatit: Tarkkuus: +- 0
X: 6820 94	Y: 3563 38 Z: 80 Z2: 84 Ala: 2500m ²
Kunto : 2 (1=hyvä, 7=tuhottu)	Uhanalaisuus: 1 (1=ei, 3=on)
Vain vähän mökkiteiden runtelema. Hiekka, pieni lahti, S	
Tutkija: Timo Jussila	inventointi kk/vv 8/1990
Tila: Kokkola	, 623 416 0003 0025 (kunta kylä tila talo)
Omistaja : Soikkanen Mauri Tenho Ilmari	
Osoite : Kokkola, 52200 Puumala	
Löydöt:	
Km 25744:1	KYLKILUU 2 kpl
Km 25744:2	KVARTSIESINE 1 kpl
Km 25744:3	KVARTSI-ISKOKSIA 5 kpl
Valokuvat:	
SlnMus	709.06 dia yleis asuinpaikka

#

Paikka sijaitsee Puumalan kirkolta 3.5 km S, Kokkolanselän N- rannalla, Kokkolanniemen etelä-rannalla, niemen kahden kärkinipukan välisesen lahden pohjoisrannalla, Majasalmeen vievän pikkutien eteläpuolella, sekä tästä suoraan rantaan menevän mökkitien alla ja länsipuolella, rannasta 40-100 N.

JUSSILA 1990:

Mukanani oli Savonlinnan museon palkkaamana arkeologi Panu Nykänen. Hiekkaisen lahden pohjukassa erottuu heti mökkiteiden eteläpuolella loiva muinainen Suur-Saimaan rantatörmä. Nykänen teki ison koekuopan törmälle ja osuikin heti vahvaan lika-nokimaakerrokseen, joka ulottui varsin syväälle. Koekuopasta löytyi kylkiluun palasia sekä pari kvartsia. Poimin viereiseltä rantaan vievältä tieltä, loivasta rinteestä muutaman kvartsin. Alempana on heikosti havaittavissa n. 80 tasolla loiva törmä, jolle tein koekuopan. Kuopassa havaitsin heikkoa likamaata, sekä hienon pienen kvartsiittiesineen. Suojainen ja lämmin "herran kukkaro".

Asuinpaikka on ilmeisesti melko kapealla alalla, koska lännessä maa muuttuu kiviseksi, jyrkemmäksi ja kallioiseksi. Idässä 84 m törmä jyrkkenee kallion juurella. Siellä on kuitenkin (siis itäpuoleisella niemennipukalla) tasaista hiekkaista muinaisranta, jossa olisi ollut hyvä asustella, mutta emme koekuopista havainneet mitään.

PK: 3143 09 Puumala [41] Kokkola Kokkolanniemi



28° 10' Luukkolaan
 07m 20s Liihattala 3563 Junninmäki Naistenvesi 3564 3565 Kart Nak



mj. rek 623 04 0012

Kunta: PUUMALA	Kylä: Kokkola
Nimi : Kataanlahti	Inv.nro: 42

Mj.tyyppi: Hajalöytöpaikka	Luokka: 3
Ajoitus : Kivikautinen	
Kartta: 3143 09	Koordinaatit: Tarkkuus: +- 0
X: 6821 38 Y: 3562 99 Z: 84	Z2: 84 Ala: 0m ²
Kunto : (1=hyvä, 7=tuhottu)	Uhanalaisuus: (1=ei, 3=on)
Yksi kvartsi-iskos Jyrkkä rantatörmä, hiekaakerrostumaa kallioiden välissä, W	
Tutkija: Timo Jussila	inventointi kk/vv 8/1990
Tila: Kokkola	, 623 416 0003 0025 (kunta kylä tila talo)
Omistaja : Soikkanen Mauri Tenho Ilmari	
Osoite : 52200 Puumala	
Löydöt:	
Km 25745:1	KVARTSI-ISKOKSIA 1 kpl

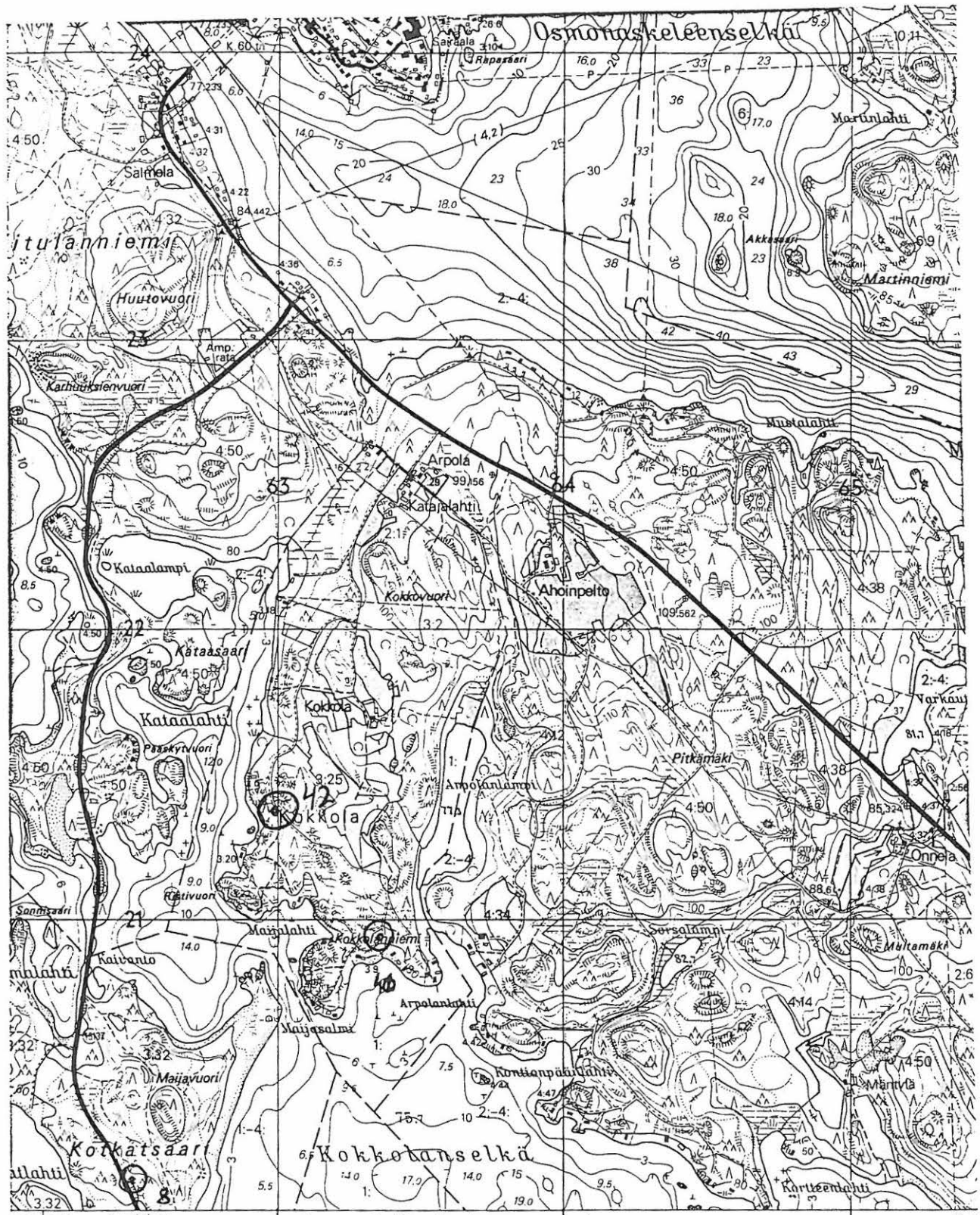
#

Paikka sijaitsee Puumalan kirkolta 3.2 km S, Kataanlahden itärannalla, Kokkolan talosta 450 m SW, Kokkolanniemen vievän tien varrella, tienristeyksen N-puolella, kallioiden eteläpuolisella tasanteella.

JUSSILA 1990:

Poimin kvartsin hiekkamaasta tien pinnasta. Vieressä, tien länsipuolella on tasanne jyrkän rantatörmän päällä. Teimme tänne Panu Nykäsen kanssa pari koekuoppaa, mutta tuloksetta.

PK: 3143 09 Puumala [42] Kokkola Kataanlahti



28° 10' Luukkolaan
 07m 20s Liimattala 3563 Junnimäki Naistenvesi 3564 3565 Kart
 Nak

Kunta: PUUMALA
Nimi : Monnanhaikka II

Kylä: Luukkola
Inv.nro: 43

Mj.tyyppi: **Asuinpaikka**
Ajoitus : **Kivikautinen**

Luokka: 2

Kartta: 3143 12 Koordinaatit: Tarkkuus: +- 0
X: 6823 67 Y: 3570 24 Z: 76 Z2: 76 Ala: 0m²

Kunto : 2 (1=hyvä, 7=tuhottu) Uhanalaisuus: 2 (1=ei, 3=on)

Kvartseja rantavedestä matalan veden aikaan
suojaisa lahdenpoukama, lähellä Puumala [22] asuinpaikka, S

Tutkija: Timo Jussila inventointi kk/vv 8/1990

Tila: Rajalahti , 623 423 0004 0010 (kunta kylä tila talo)
Omistaja : Enso Gutzeit Oy
Osoite :

Löydöt:
Km 25746:1 KVARTSI-ISKOKSIA 11 kpl

Valokuvat:
SlnMus 709.07 dia yleis
SlnMus 709.08 dia vesijättö kanto asuinpaikka
SlnMus 709.09 dia turvekerros vesijättö

#

Paikka sijaitsee Puumalan kirkolta 7.5 km E(ES), Viljakansaaren etelärannalla Tetrinselän pohjoisrannalla, kapean särkkämäisen Monnanhaikan niemen pohjoispuolelle jäävän pienen lahden pohjoisrannalla, rantaviivalla ja osin rantaveden alla.

JUSSILA 1990:

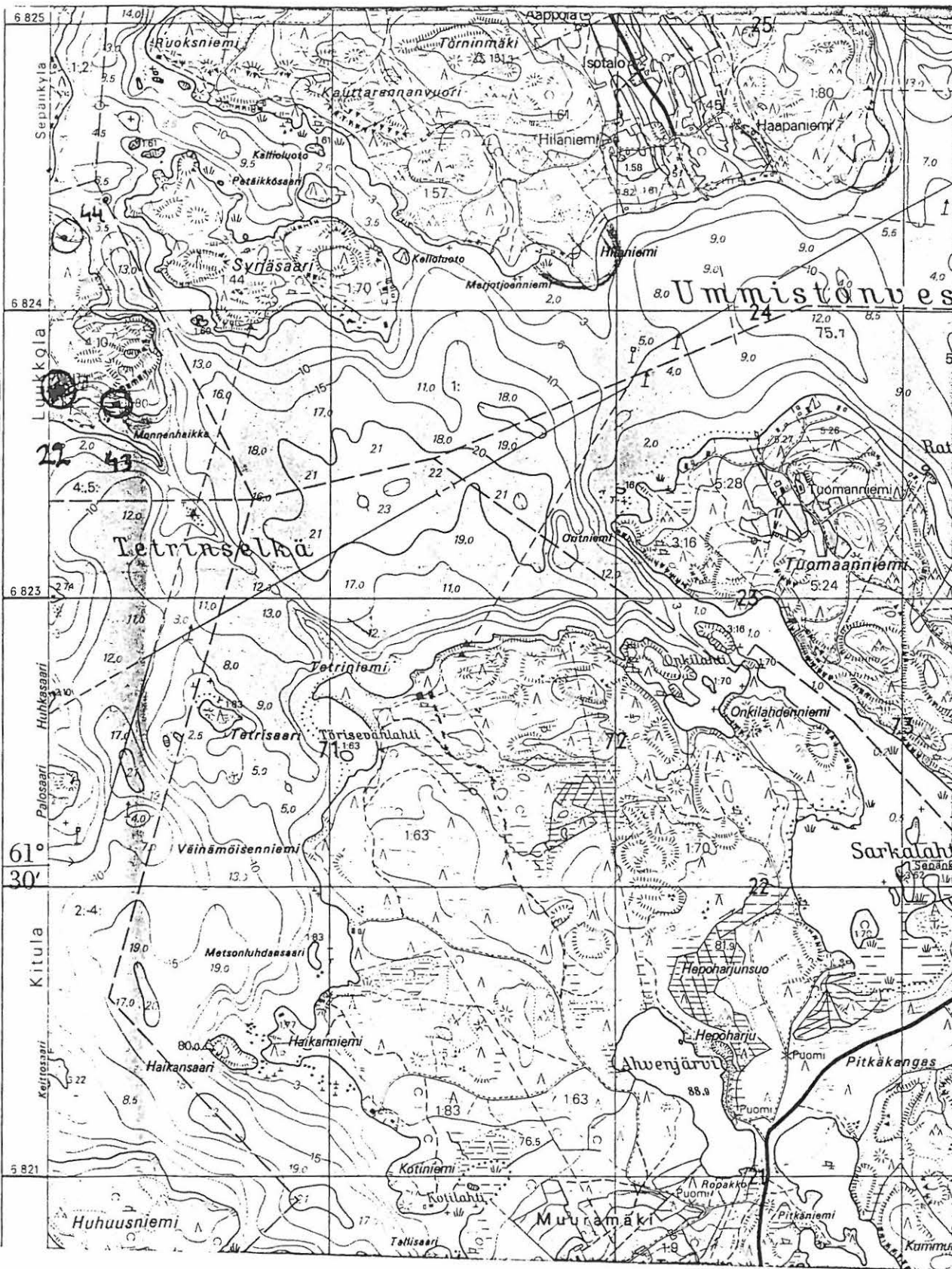
Tarkastaessani Panu Nykäsen kanssa Puumala [22] asuinpaikkaa, kävimme katselemassa Saimaan rantaa Monnanhaikan pohjoispuolella. Saimaan veden pinta oli tuolloin normaalia alempana (n. 1 m). Vesijätöllä, liejuisessa hiekassa osui silmiimme kvartseja, jotka lähemmin tarkasteltuna olivat terävsärmäisiä ja isketyn näköisiä, joskin hieman veden tylsittämiä. Kahlasimme lähiympäristön rannat, mutta vain tästä yhdestä kohtaa havaitsimme kvartseja (siis ei pyöreitä kvartseja).

Kvartsit olivat suppeahkolla alalla, n. 15 m matkalla rantavedessä ja vesijätöllä. Tein vesijätölle koekuopan. N. 10-15 cm paksuisen hiekkakerroksen alla oli n. 10-15 cm paksu maatunut turvekerros! Tämän totesimme kairalla useassa kohden ko. rannalla.

Kyseessä lienee Suur-Saimaan transgression alle jäänyt muinainen metsän turvekerros. Kai-voimme esiin turpeesta pistävän isohkon kannon, jonka otin mukaani. On mahdollista, että kvartsit ovat peräisin ajalta, jolloin veden pinta oli nykyistä veden pintaa alempana ennen SS-transgressiota. Nyt alhaisen veden pinnan aikaan tyrskyt olivat selvästi "kuorineet" entistä pohjaa ja näin kvartsit ovat paljastuneet hetkeksi. Sattaa olla, että kvartsit ovat joutuneet veteen läheisen Monnanhaikka I asuinpaikan eläjiltä, hedän työskennellessään jäällä?

Tämän paikan jälkeen katsoin aina rantavesiä tarkemmin muuallakin ja tuloksena löysin useista paikikoista suppealta alalta kvartseja rantaviivan tuntumasta.

PK: 3143 12 Puumala [43] Luukkola Monnanhaikka II



mj-tek. 623 04 0013

Kunta: PUUMALA
Nimi : Monnanhaikka 3

Kylä: Luukkola
Inv.nro: 44

Mj.tyyppi: **Hajalöytöpaikka**
Ajoitus : **Kivikautinen**

Luokka: 3

Kartta: 3143 12 Koordinaatit: Tarkkuus: +- 0
X: 6824 24 Y: 3570 05 Z: 82 Z2: 83 Ala: 0m²

Kunto : (1=hyvä, 7=tuhottu) Uhanalaisuus: (1=ei, 3=on)

yksi selvä ja yksi epämääräinen kv.-iskos
heikkaharjun itäpuolinen kuve, 500 m S on Puumala [22], E

Tutkija: Timo Jussila inventointi kk/vv 8/1990

Tila: Rajalahti , 623 423 0004 0010 (kunta kylä tila talo)
Omistaja : Enso Gutzeit Oy
Osoite :

Löydöt:
Km 25747:1 KVARTSI-ISKOKSIA 2 kpl

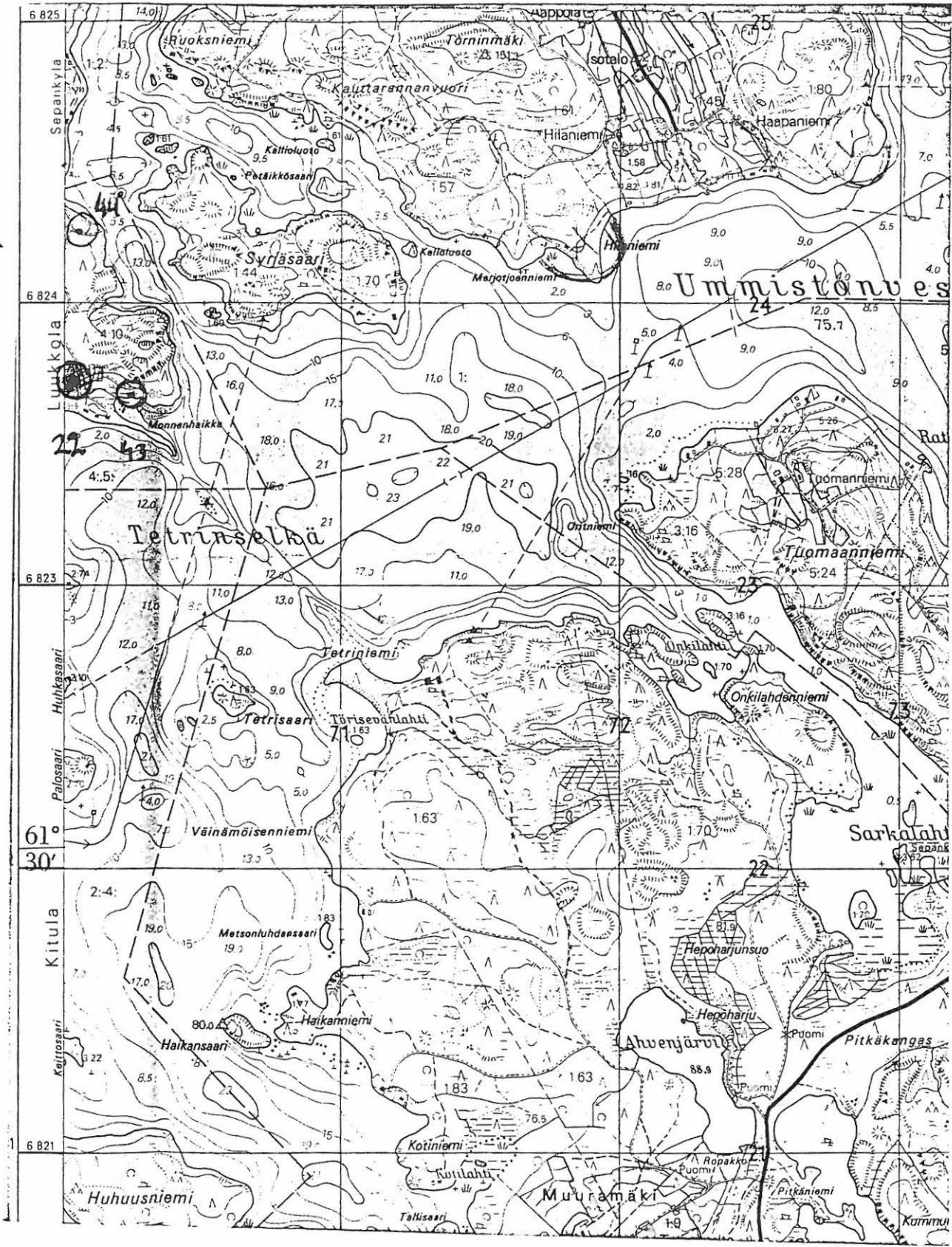
#

Paikka sijaitsee Puumalan kirkolta 7.2 km E, Viljakansaaren etelärannalla, Tetrinselän N-puolella olevan Ruoksahaudanlahden itärannalla Syrjäsaaren kohdalla, Monnanlahteen menevän tien itäpuolella, kohdalla missä ko. tie kaartuu luoteesta etelään 500 m ennen Monnanhaikan risteystä, kohdalla missä tiestä haarautuu toinen tie alas rantaan.

JUSSILA 1990:

Poimin pari kvartsia rantaan menevältä tieltä. Tutkimme ympäristön muutamien koekuopin Panu Nykäsen kanssa, mutta tuloksetta. Maaperä on hiekkaa, harjun kuvetta. Paikalla erottuu pari muinaista rantapintaa, joita tarkastelimme tuloksetta. Löytö jäänee irtolöydöksi kunnes paikalta saadaan parempia todisteita asuinpaikasta.

PK: 3143 12 Puumala [44] Luukkola Monnanhaikka 3



Kunta: PUUMALA
Nimi : Karkianiemi I

Kylä: Luukkola
Inv.nro: 45

Mj.tyyppi: **Asuinpaikka**
Ajoitus : **Kivikautinen**

Luokka: 2

Kartta: 3143 11 Koordinaatit: Tarkkuus: +- 0
X: 6813 45 Y: 3571 08 Z: 80 Z2: 84 Ala: 10000m²

Kunto : 2 (1=hyvä, 7=tuhottu) Uhanalaisuus: 2 (1=ei, 3=on)

Karkianiemen SW-kärki kokonaan X:+-70, Y:+-40, mökkitie
Hiekkakangas, delta, tasainen, 80-82-84 m mpy rantatörmät, S

Tutkija: Timo Jussila inventointi kk/vv 8/1990

Tila: Karkiahiekka , 623 423 0005 0084 (kunta kylä tila talo)

Omistaja : Koivistoinen Lauri Olavi

Osoite : Karkia, 52200 Puumala

Tila: Huviniemi , 623 423 0005 0069 (kunta kylä tila talo)

Omistaja : Auelin Keijo Paavo

Osoite : Talttakatu 10, 55800 Imatra 10

Tila: Törmäys , 623 423 0005 0068 (kunta kylä tila talo)

Omistaja : Joronen Antti Juhani

Osoite : Lohiluoma 537, 27500 Kauttua

Löydöt:

Km	25748:1	SAVIASTIAN PALOJA	13 kpl
Km	25748:2	KVARTSI-ISKOKSIA	5 kpl
Km	25748:3	PALANUTTA LUUTA	1 kpl

Valokuvat:

#

Paikka sijaitsee Puumalan kirkolta 14 km SE, Käköveden Kopinselän pohjoisrannalla olevan Karkianiemen kärjessä, niemen kärkeen vievän mökkitien alla ja sen itä ja pohjoispuolisessa kangasmetsässä.

JUSSILA 1990:

Mukanani oli arkeologi Panu Nykänen. Karkianiemen SW-kärjessä on kolme mökkiä, kaksi ai-
van kärjessä olevaa mökkiä lisärakennuksineen ovat onneksi korkean törmän alapuolisella nykyi-
sellä rannalla, joten ne eivät ole pahemmin asuinpaikkaa tarvelleet. Kolmas idempänä oleva

mökki on korkean (82 m mpy) törmän päällä, mutta tämän mökin ympäriltä emme löytöjä havainneet.

Mökeille tuleva tie halkaisee komean SS-rantavallin jonka jälkeen tie laskee tasanteen jälkeen loivan 82 m törmän halki noin 80 m:n tasalle, jossa se kaartuu ja haaraantuu itään. Tämän kaarteeseen kohdalta, n. 20 m:n matkalta poimin komeita kvartsi-iskoksia ja palaneen luun palan tien pinnasta. Koekuopitimme harvakseltaan ylempää 82 m:n tasoa ja Panu Nykänen onnistuikin lopulta osuttamaan koekuopan keramiikan kohdalle. Keramiikat tulivat em mökkiteiden haarasta n. 40 m N, tien E- puolelta n. 20 m, 82 m:n rantatörmän päältä.

Koekuopitimme harvakseltaan Karkianiemen länsirannan, mutta tuloksetta. Alue on laaja ja peitteinen, joten satunnainen koekuopitus ei ole mitenkään varma väline kaikkien asuinpaikka-kohtien löytämiseen. Paikka pitäisi prospektoida systemaattisesti!!

Karkianiemen alue on mielestäni Keriniemen ohella tärkein ja merkittävin muinaisjäännösalue Puumalassa! Alue on topografialtaan erinomainen asuinpaikalle, maaperä on "hyvä" hiekka ja ennenkaikkea alue on vielä hyvin säilynyt ja vähän kajottu. Tämän hetkinen mökkiläisaktiviteetti sijoittuu hieman sivuun todetusta ja mahdollisista asuinpaikoista aivan nykyrannan tuntumaan, jolloin kauempana sisämaassa, muinaisrannoilla olevat asuinpaikat ovat jääneet rauhaan. Alueella on kuitenkin näkyvissä merkkejä suurista rakennuspaineista! Varsinkin kun on kaavailtu, että tulevaisuudessa ei saisi enään aivan rantaan rakentaa, jolloin mökit sijoittuisivat kauemaksi rannasta....

Maanomistusolot ovat sekavat, ja niihin on vaikea saada virallista selvyyttä.

Läheiset kohteet samalla ranta-alueella: [46]-[49].

mj.rkk. 623 04 0014

Kunta: PUUMALA	Kylä: Luukkola
Nimi : Karkianiemi II	Inv.nro: 46

Mj.tyyppi: Hajalöytöpaikka	Luokka: 3
Ajoitus : kivikautinen	
Kartta: 3143 11	Koordinaatit: Tarkkuus: +- 0
X: 6813 72	Y: 3571 40 Z: 80 Z2: 82 Ala: 0m ²
Kunto : 2 (1=hyvä, 7=tuhottu)	Uhanalaisuus: 3 (1=ei, 3=on)
kaksi kv-iskoskta tien pinnasta. Liitty kohteeseen [45] ? Sorainen hiekka, korkean törmän päällä tasanne, mökki, W	
Tutkija: Timo Jussila	inventoint kk/vv 8/1990
Tila: Koppelo	, 623 423 0005 0083 (kunta kylä tila talo)
Omistaja : Imatran Pesupalvelu Ky, A. L. Tarvainen	
Osoite : Tiilitehtaankatu 28, 55800 Imatra	
Löydöt:	
Km 25749:1	KVARTSI-ISKOKSIA 2 kpl

#

Paikka sijaitsee Puumalan kirkolta 14.5 km SE, Karkianiemen NE- päässä, Saunalahden W-rannalla.

Löydöt mökille vievältä tieltä juuri ennen pihapiiriä, rantatörmän päältä.

Maaperä paikalla sora/sorainen hiekka. Tutkin mökin ympäristöä, joka ilmeisesti on sekoitettu ja osin peitteinen, enkä havainnut mitään. Sama rantatasanne (n. 82 m mpy) jatkuu hiekkaisempana Karkianiemen itärantaa etelään 300 m, kohteeseen [45]. Tein ko. rantakaistalle eri tasoille muutaman koekuopan, mutta en osunut löydön kohdalle. Paikka on topografialtaan ja maaperältään oiva kivikautiselle asuinpaikalle.

Paikka pitäisi (koko Karkianiemen rannat) ehdottomasti prospektoida systemaattisesti!. Ks. kohteet [45] ja [47]-[49].

m.j. 623 04 0015

Kunta: PUUMALA
Nimi : Karkiahiekka I

Kylä: Luukkola
Inv.nro: 47

Mj.tyyppi: **Hajalöytöpaikka**
Ajoitus : **kivikautinen**

Luokka: 3

Kartta: 3143 11 Koordinaatit: Tarkkuus: +- 0
X: 6813 97 Y: 3570 48 Z: 84 Z2: 84 Ala: 0m²

Kunto : 4 (1=hyvä, 7=tuhottu) Uhanalaisuus: 3 (1=ei, 3=on)

Yksi kvartsi-iskos, mahdollisesti tien alle tuhout. asuinp.
Hiekkaharju, hiekkakuopan reuna, tienpenkka, W

Tutkija: Timo Jussila inventointi kk/vv 8/1990

Tila: Vuorela , 623 423 0005 0070 (kunta kylä tila talo)
Omistaja : Enso Gutzeit Oy
Osoite :

Löydöt:

Km 25750:1 KVARTSI-ISKOKSIA 1 kpl

#

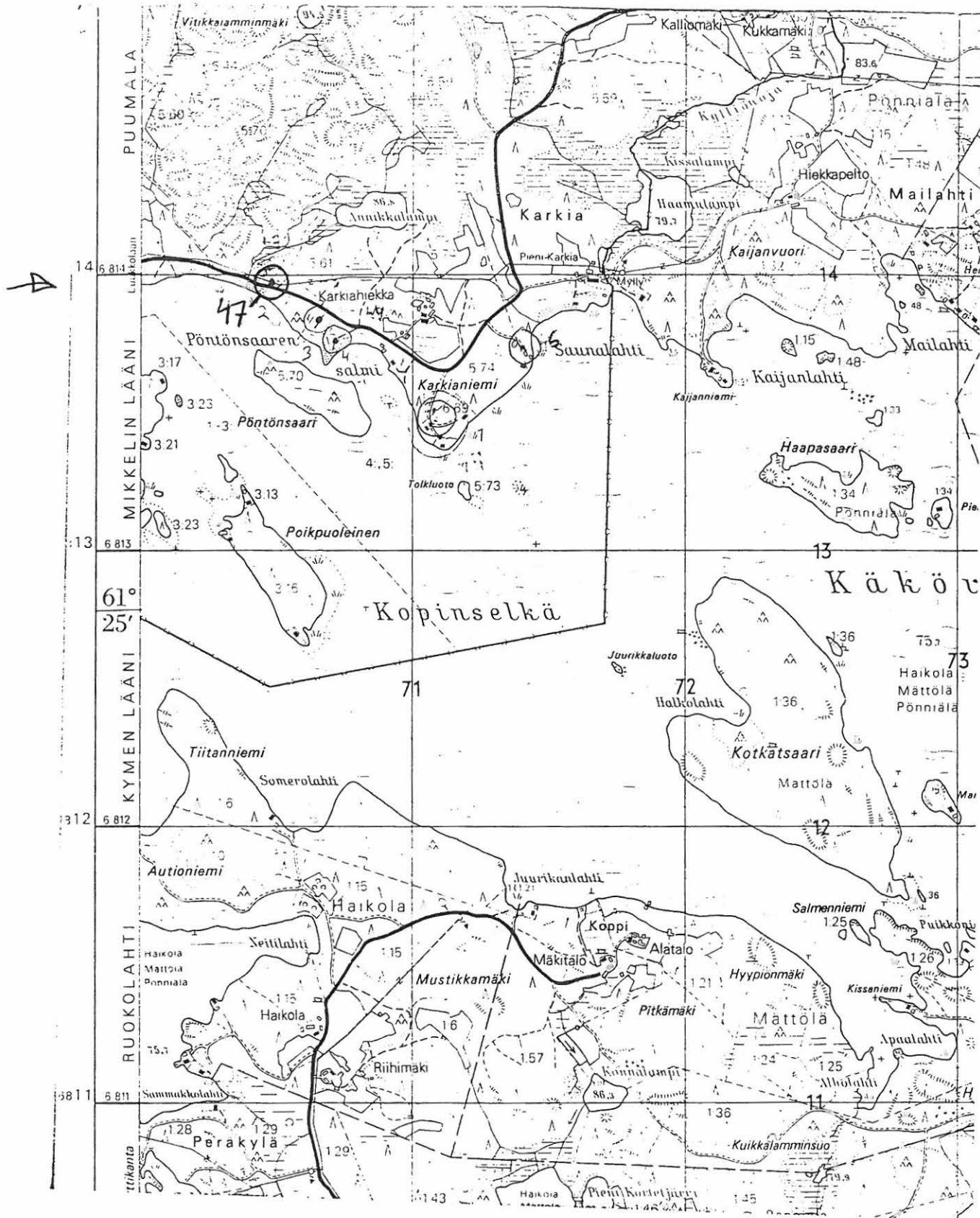
Paikka sijaitsee Puumalan kirkolta 13 km SE, Karkiassa, Luukkolaan menevän maantien varrella, Pöntönsaarta vastapäisellä rannalla, Karkiahiekan talosta 580 m W(NW).

JUSSILA 1990:

Löysin tien N-puoliselta penkalta hiekkamaasta kvartsi-iskoksen. Havaitsin melko korkeassa tieleikkauksessa myös hiilistä maata. En ankarasta penkomisesta huolimatta löytänyt muuta. Tien N- puolella on isohko hiekkakuoppa. Maasto nousee jyrkästi 87 m tasolle heti tieleikkauksen takana. Nousun ja tien väliin jää kapea tasanne. On ilmeistä että tienteko on tällä kohtaa tuhonnut jonkin tasoista asuinpaikkaa. Tie laskee tällä kohtaa alemmalle tasolle ja tien kohdalta on maata leikattu runsaasti. Lähellä löytökohteet [48] ja [49], sekä asuinpaikka [45].

Tutkin harvoin koekuopin järven hiekkaisia ja törmäisiä rantoja Karkiahiekan alueella, mutta laihoihin tuloksiin (kolme irtolöytöä). Maaperä, topografia etc. ovat täällä erittäin suotuisia ja tyyppillisiä esihist. asuinpaikoille.

PK: 3143 11 Puumala [47] Luukkola Karkiahiekka I



inj rek 623 04 0016

Kunta: PUUMALA
Nimi : Karkiahiekka II

Kylä: Luukkola
Inv.nro: 48

Mj.tyyppi: **Hajalöytöpaikka**
Ajoitus : **kivikautinen**

Luokka: 3

Kartta: 3143 11 Koordinaatit: Tarkkuus: +- 0
X: 691384 0 Y: 357065 0 Z: 81 0 Z2: 0 Ala: 0m²

Kunto : 2 (1=hyvä, 7=tuhottu) Uhanalaisuus: 3 (1=ei, 3=on)

mahdollinen asuinpaikka, mökkitie, mökkityömaa
Hiekkakangas, muin rantatörmä, W

Tutkija: Timo Jussila inventoint kk/vv 8/1990

Tila: Karkiahiekka , 623 423 0005 0084 (kunta kylä tila talo)
Omistaja : Koivistoinen Lauri Olavi
Osoite : Karkia, 52200 Puumala

Löydöt:

Km 25751:1 KVARTSI-ISKOKSIA 1 kpl

Valokuvat:

SlnMus 709.10 dia yleis löytöpaikka

#

Paikka sijaitsee Puumalan kirkolta 13.5 km SE, Karkiassa, Karkiahiekan talosta 380 m W, maantien lounaispuolella 40 m, rannasta 80 m.

JUSSILA 1990:

Karkiahiekan rannat Pöntönsaarensalmessa ovat hiekkaisia ja loivasti koilliseen kohoavia n 500 m matkalla Karkiahiekan talon tasalta länteen, tien lounaispuolella. Rinteessä erottuu pari loivaa muinaista rantatörmää. Paikka olisi varsin tyypillinen kivikautiselle asuinpaikalle. Rinteeseen oli juuri aurattu pari uutta mökkitietä rantaa kohti. Paikalle oli teiden perälle jo tuotu rakennusmateriaalia, joten ilmeisesti mökit rakennetaan tuota pikaa. Käsittääkseni mökit rakennettaneen niin alhaiselle tasolle, että ne eivät aivan osu todennäköisimmille asuinpaikkatasoille. Alue on laaja, enkä yksin kerennyt sitä edes tyydyttävästi koekuopittamaan. Löysin yhden kvartsin mökkitieltä. Mielestäni paikalla näkyi myös hiilen muruja.

Lähellä kvartsinlöytöpaikat [47] ja [49].

Mj. id. 623 04 0017

Kunta: PUUMALA
Nimi : Karkiahiekka III

Kylä: Luukkola
Inv.nro: 49

Mj.tyyppi: **Hajalöytöpaikka**

Luokka: 3

Ajoitus : **kivikautinen**

Kartta: 3143 11 Koordinaatit: Tarkkuus: +- 0
X: 6813 75 Y: 3570 72 Z: 80 Z2: 80 Ala: 0m²

Kunto : 2 (1=hyvä, 7=tuhottu) Uhanalaisuus: 2 (1=ei, 3=on)

mahd. asuinpaikka, kaksi kvartssia (1 koekuopasta), metsätie
Heikkamuodostuma, rantatörmä, S

Tutkija: Timo Jussila

inventoint kk/vv 8/1990

Tila: Karkiahiekka , 623 423 0005 0084 (kunta kylä tila talo)

Omistaja : Koivistoinen Lauri Olavi

Osoite : Karkia, 52200 Puumala

Löydöt:

Km 25752:1 KVARTSI-ISKOKSIA 2 kpl

Valokuvat:

SlnMus 709.11 dia yleis

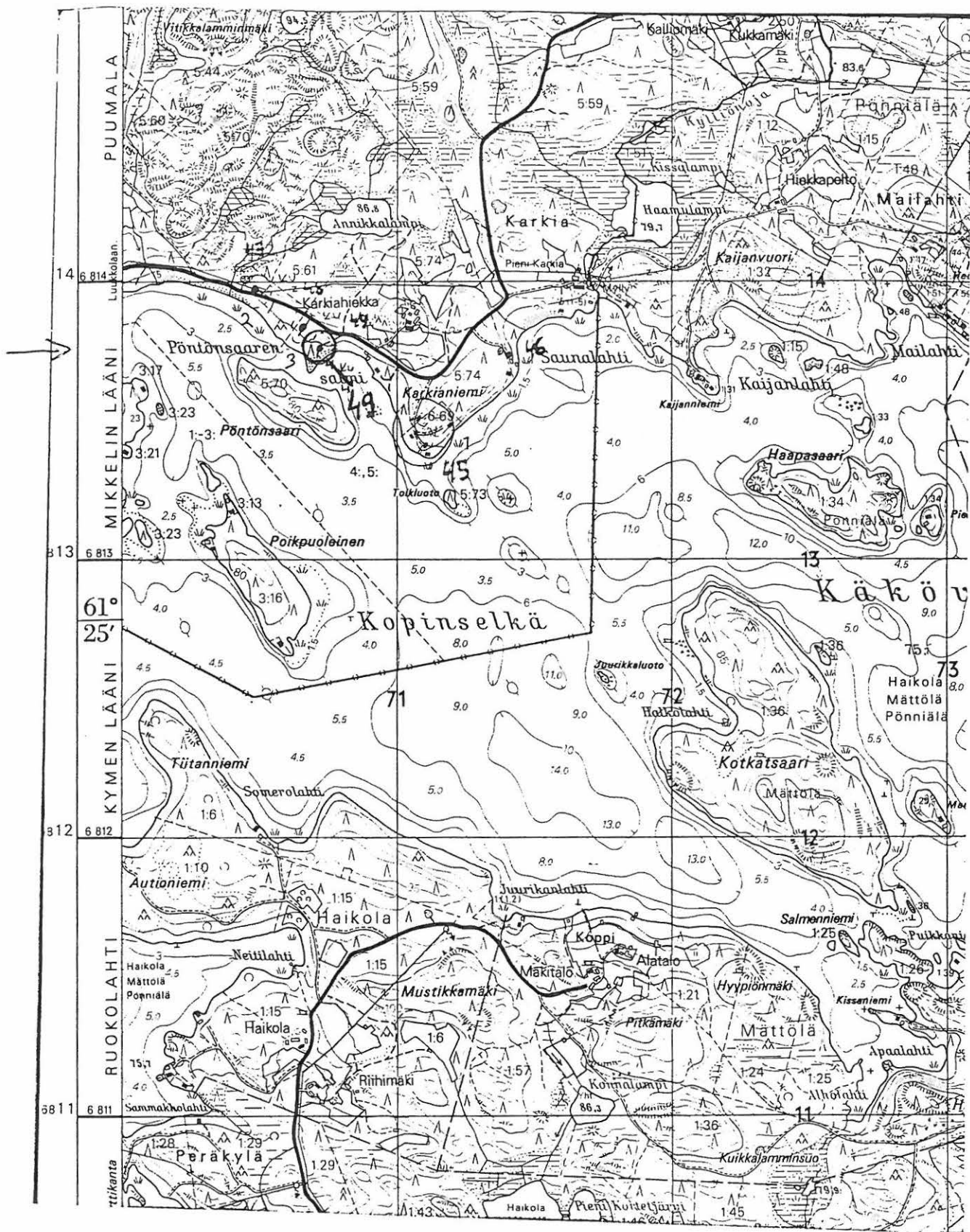
#

Paikka sijaitsee Puumalan kirkolta 13.6 km SE, Karkiassa, Karkian talosta 330 m WSW, Pöntön-saarensalmeen vievän vanhan pikkutien alla ja NW puolella, maantieltä 90 m SW.

JUSSILA 1990:

Poimin kvartsin tieltä siltä kohtaa missä tie kaartuu etelään alas nykyiselle rannalle. Tein koekuopan metsän puolelle löytökohdan viereen ja löysin siitä toisen kvartsin. Tein vielä pari tuloksetonta koekuoppaa lähistölle. Paikka olisi sovelias kivikautiselle asuinpaikalle ja on mahdollista, että paikalla on asuinpaikka, joskin todisteet, kaksi kvartssia ovat vähäiset. Paikka pitäisi ehdottomasti systemaattisesti prospektoida! Rakennuspaineita. Vieressä löytöpaikat [47] ja [49] sekä asuinpaikka [45].

PK: 3143 11 Puumala [49] Luukkola Karkiahiekka III



Kunta: PUUMALA
Nimi : Mariniemi-Aukialahti

Kylä: Luukkola
Inv.nro: 50

Mj.tyyppi: **Asuinpaikka**
Ajoitus : **kivikautinen**

Luokka: 2

Kartta: 3143 08 Koordinaatit: Tarkkuus: +- 0
X: 6812 85 Y: 3569 44 Z: 82 Z2: 82 Ala: 0m²

Kunto : 2 (1=hyvä, 7=tuhottu) Uhanalaisuus: 1 (1=ei, 3=on)

mahdollinen asuinpaikka, kaksi kvartssia., mökkitie
loiva koilliseen laskeva rinne, hiekkamoreenitasanne, SE

Tutkija: Timo Jussila inventointi kk/vv 8/1990

Tila: Marniemi , 623 423 0003 0034 (kunta kylä tila talo)

Omistaja : Tella Jukka Tapani

Osoite : Marniemi, 52200 Puumala

Löydöt:

Km 25753:1 KVARTSI-ISKOKSIA 2 kpl

Valokuvat:

SlnMus 709.12 dia yleis asuinpaikka

#

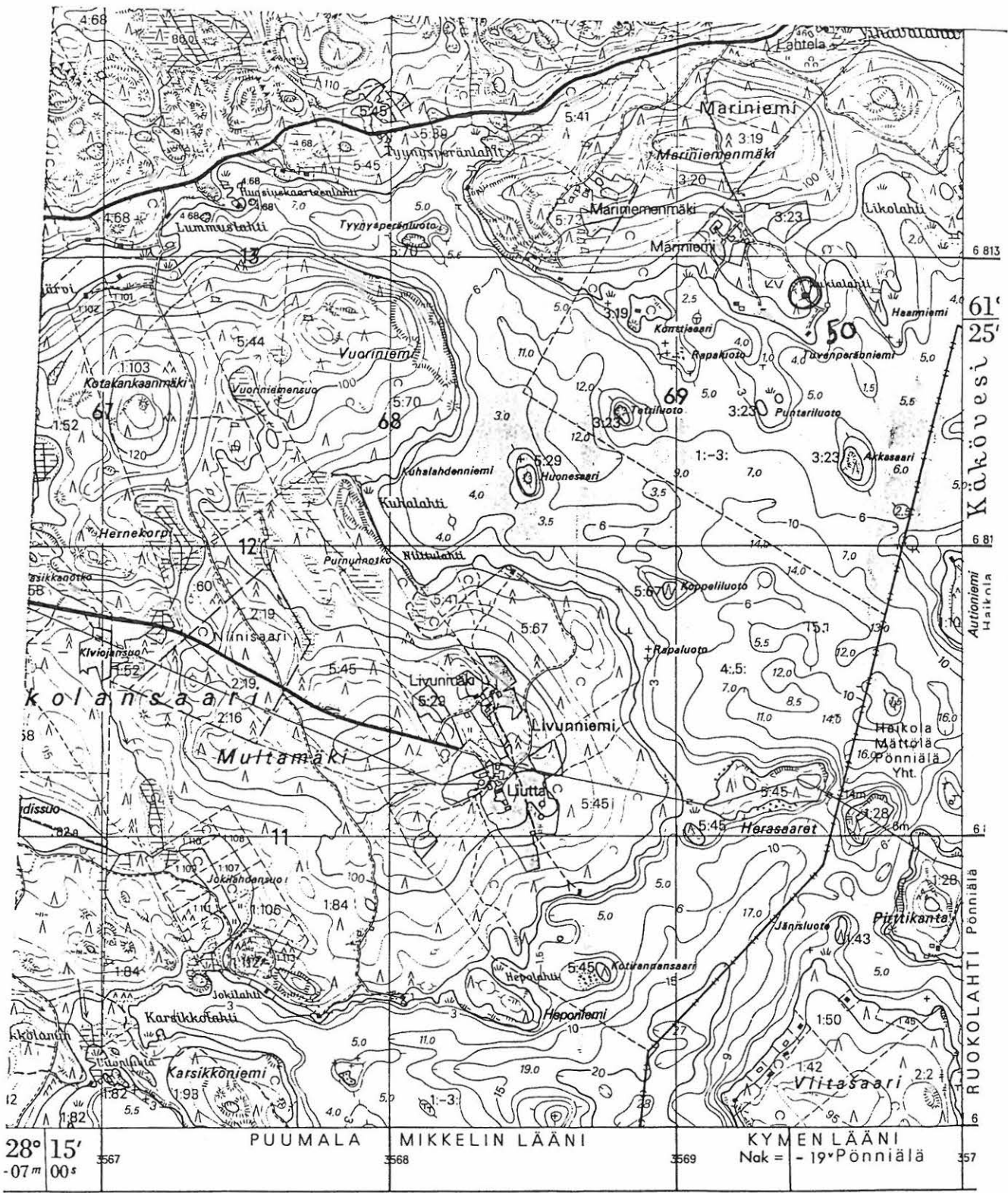
Paikka sijaitsee Puumalan kirkolta 13.5 km SW, Luukkolansaaren koillispuolella olevan laajan Mariniemen etelärannalla, keskellä olevalla Tuvanperänniemessä, Aukialahden W-rannalla, rannasta 80 m ja Mariniemen talosta 400 m SE.

JUSSILA 1990:

Poimin yhden epämääräisen kvartsin rantaan vievältä mökkitieltä loivan muinaisen rantatörmänteen päältä. Tein koekuopan tien itäpuolelle. Koekuopassa havaitsin heikkoa nokimaata, sekä hienon kvartsi-iskoksen. Maaperä paikalla oli hiekka (rantakerrostuma), joskin yleensä maaperä seudulla on kivinen hiekkamoreeni. Tein muutaman koekuopan löytöpaikan lähistölle, mutta vain yhdestä sain havaintoja. Paikka on mielestäni hieno, ja varsin sovelias kivikautiselle asuinpaikalle. Maasto on peitteinen (avoinna vain ko. tie), joten asuinpaikkahavainnot olivat koekuopituksen varassa, joka pikaisesti yhden arkeologin voimin tehtynä ei ole kovin luotettava menetelmä.

Varauksena totean, että asuinpaikka on mahdollinen, ei täysin varma.

PK: 3143 08 Puumala [50] Luukkola Mariniemi-Aukialahti



28° 15' 00" s
 3567
 kohtaa 24.11.1987

3568
 Ilmakuvaus 1983. Täydennyskarttoitus 1:10 000 v. 1985

3569
 MAANMITTAUSHALLITUKSEN KARTTAPAINO, HELSINKI

357
 Nak = -19°Pönniälä

Kunta: PUUMALA	Kylä: Keriniemi
Nimi : Metsätienristeys	Inv.nro: 51

Mj.tyyppi: Asuinpaikka	Luokka: 2
Ajoitus : kivikautinen	
Kartta: 3144 07	Koordinaatit: Tarkkuus: +- 0
X: 6835 23	Y: 3569 12 Z: 80 Z2: 80 Ala: 0m ²
Kunto : 2 (1=hyvä, 7=tuhottu)	Uhanalaisuus: 2 (1=ei, 3=on)
Osin metsäteiden runtelema, muuten kajoamaton Pienipiirteinen laaja hiekkakangas, S, ks [36],[37],[52]	
Tutkija: Timo Jussila	inventointi kk/vv 8/1990
Tila: Kainula , 623 411 0001 0018	(kunta kylä tila talo)
Omistaja : Kainulainen Tuomo Tapio	
Osoite : Keriniemi, 58720	
Löydöt:	
Km 25754:1	KVARTSI-ISKOKSIA 8 kpl
Valokuvat:	
SlnMus 709.12 dia	yleis

#

Paikka sijaitsee Puumalan kirkolta 12.2 Km NNE, Keriniemen koillisosassa, Petralahdesta n 300 m W, Suuri-Vehkalo lahdesta n. 430 m N(NW) ja Tervahauta talosta 330 m SE, missä pohjoisesta tuleva metsätie haaraantuu etelään ja kaakkoon Suuri- ja Pieni- Vehkalo lahdelta.

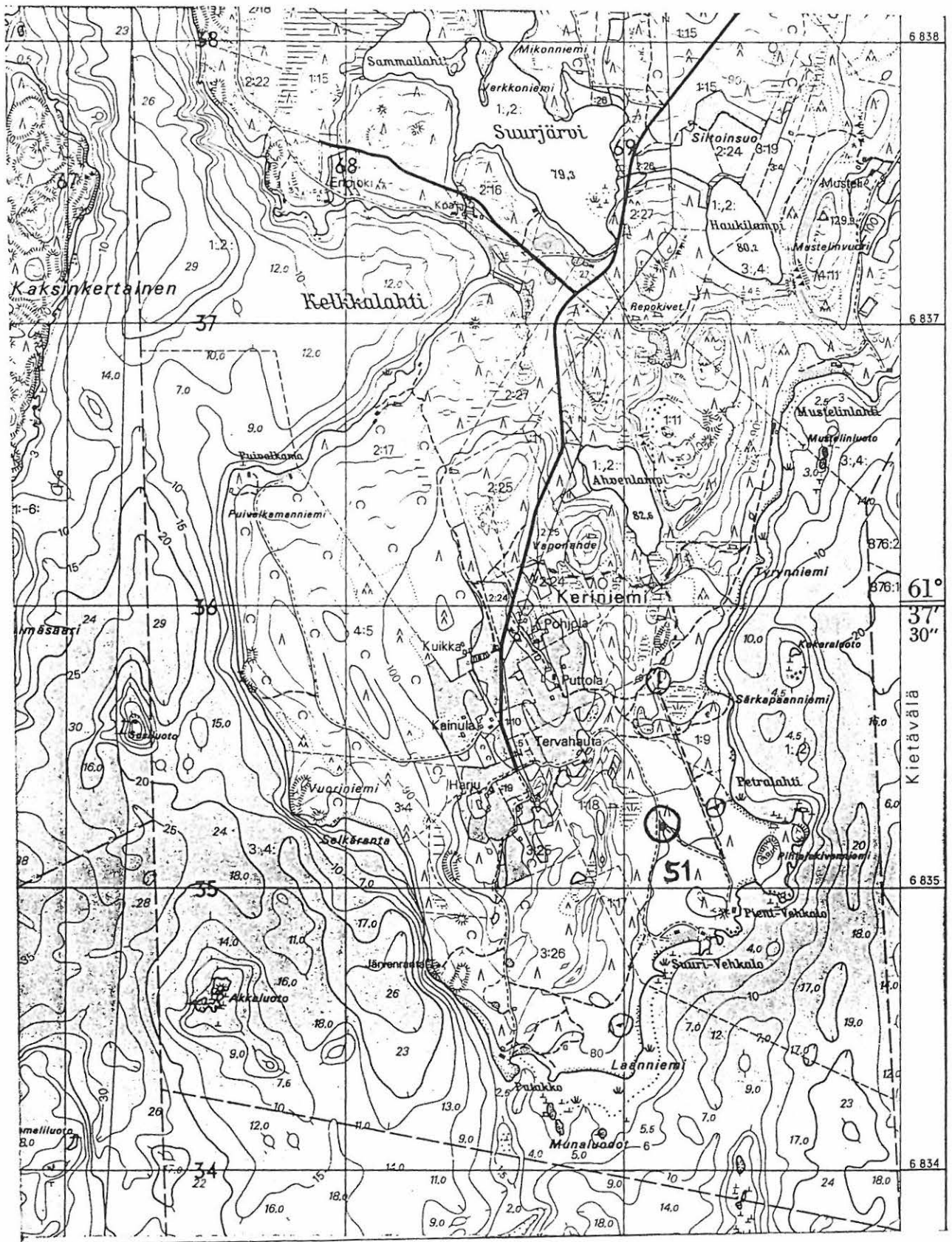
JUSSILA 1990:

Mukanani oli arkeologi Panu Nykänen. Löysin metsäteiden risteyksen tienoilta tien pinnasta kvartsi- iskoksia. Otin niitä muutamia näytteeksi mukaan. Paikalla on n. 82 m: tasolla pitkin kangasta kiemurtelevalla muinaisella loivalla rantatörmällä sievä asuinpaikka. Paikalla, tien länsipuolella havaitsin myös matalan painanteen, mutta siihen tehty koekuoppa oli tulokseton. Maisema ja topografia on pinipiirteistä, maasto peitteistä ja koko Keriniemen itärannan alalta potentiaalista muinaisjäännösalueetta. kahden ihmisen tekemä harva satunnainen koekuopitus ei ole paljastanut kaikkia asuinpaikkakohtia. Tämä asuinpaikka kuuluu laajaan lähes 2 km pitkään muinaisjäännösalueeseen, mistä havaitsimme kaikkiaan neljä asuinpaikkaa [36][51][52][55] ja kolme irtokvartsin löytöpaikkaa [37][53][54].

Paikka on vielä hyvin säilynyt, mutta alueen pohjoisosan rannat on kaavoitettu mökeiksi ja ilmeisesti jo myytykin.

Mainittakoon että paikalla on harvinaisen runsas ja ovela muurahaisyhteiskunta, kymmeniä isoja kekoja joiden välissä risteilee "valtateitä". Varsin järjestynyt ja komea muurahaismaailma, mutta uhanalainen!

PK: 3144 07 Puumala [51] Keriniemi Metsätienristeys



Kunta: PUUMALA	Kylä: Keriniemi
Nimi : Petralahti	Inv.nro: 52

Mj.tyyppi: **Asuinpaikka** Luokka: 2
Ajoitus : **kivikautinen**

Kartta: 3144 07 Koordinaatit: Tarkkuus: +- 0
X: 6835 26 Y: 3569 34 Z: 80 Z2: 80 Ala: 0m²

Kunto : 2 (1=hyvä, 7=tuhottu) Uhanalaisuus: 3 (1=ei, 3=on)

Osin mökkitien runtelema. Mökkitontti lohkottu ei rakennettu laaja Keriniemen hiekkakangas, E, Ks. [51],[53]

Tutkija: Timo Jussila inventointi kk/vv 8/1990

Tila: Siikaniemi , 623 411 0001 0009 (kunta kylä tila talo)
Omistaja : Kymmene Oy
Osoite : (lohkottu tontteja, ei tietoa millä määrälalla)
Tila: Määräala 200 , 623 411 0001 0009 (kunta kylä tila talo)
Omistaja : Solja Antti Eino
Osoite : Tammelenkatu 19 A 1, 33250 Tampere 25
Tila: Määräala 201 , 623 411 0001 0009 (kunta kylä tila talo)
Omistaja : Kamppuri Hannu Juhani
Osoite : Soininpolku 36, 45100 Kouvola 10

Löydöt:

Km	25755:1	KVARTSI-ISKOKSIA	2 kpl
Km	25755:2	PALANUTTA LUUTA	50 kpl

Valokuvat:

#

Paikka sijaitsee Puumalan kirkolta 12.5 km NE, Keriniemen länsirannalla olevan Petralahden länsirannasta 80 m W, uudelta mökkiteiden kokoojatieltä n. 30 m E, mökkitontille raivatulla tienpätkällä.

JUSSILA 1990:

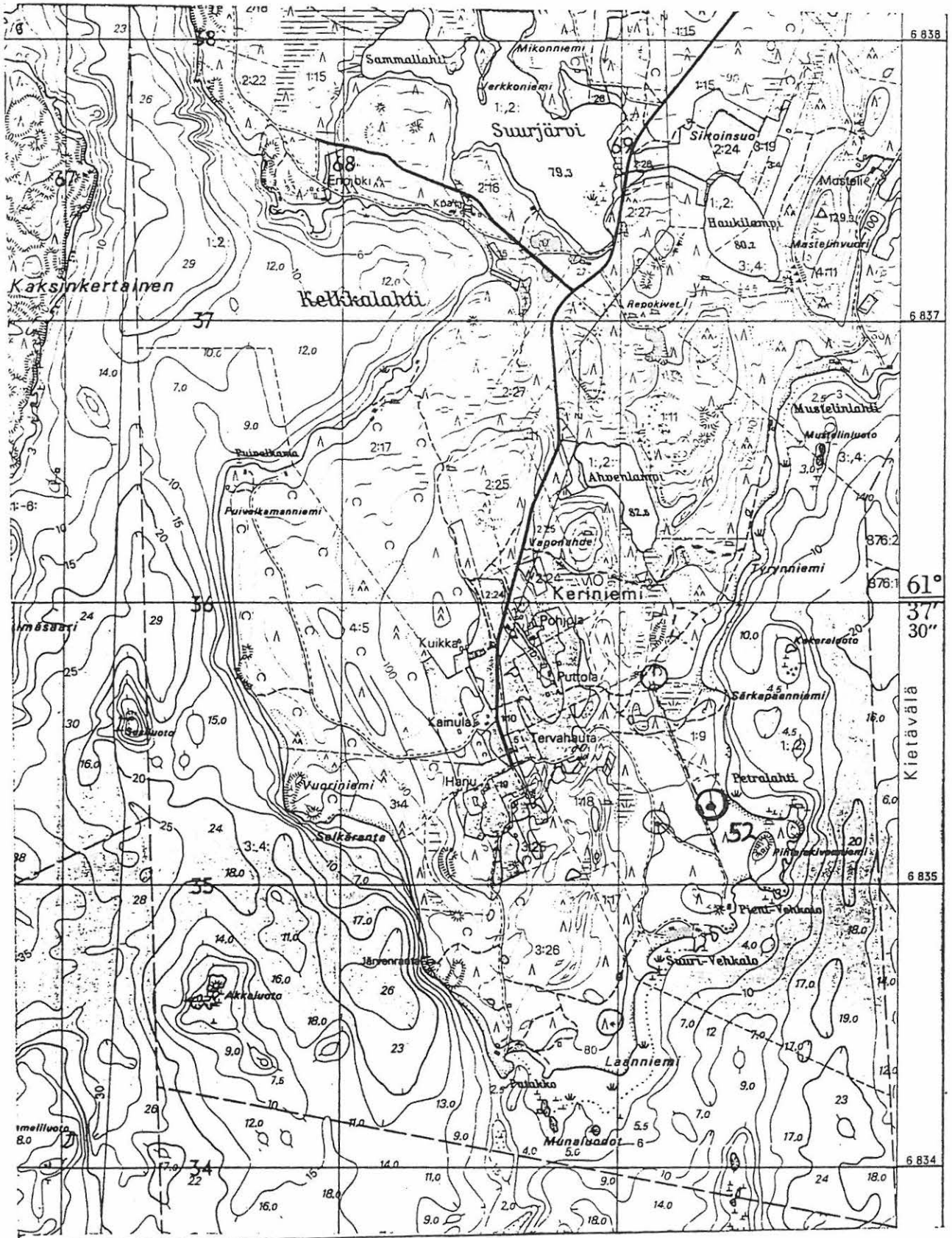
Keriniemen länsiosaan on hiljattain raivattu leveä tie, joka lähtee viivasuorana Pieni-Vehkalolahdelta tilan rajaa pitkin Pohjoisluoteeseen, kohti Ahvenlammen eteläkärkeä ja edelleen Keriniemi-Sulkava maantielle. (Ks [54] ja [55]). Tältä tieltä haaraantuu pieni tienpätkä kohti Petralahden läntisintä kolkkaa, jossa rantaviiva kääntyy pohjoiseen. Hiljan raivatulta mökkitienph-

jalta poimin Panu Nykäsen kanssa kvartseja ja palanutta luuta. paikalla näkyi myös likamaata ja palanutta hiekkaa.

Paikalla on loiva muinainen rantatörmä. Paikka kuuluu laajaan Keriniemen itärannan asuinpaikka-alueeseen. Teimme ympäristöön muutamia koekuoppia, tuloksetta. Alue on laaja ja peitteinen, eikä pikainen koekuopitus voi olla kattava ja tuloksellinen.

Keriniemen ranta on tällä kohtaa lohkottu useiksi tonteiksi, joista ainakin kaksi on myyty. En saanut selville, mikä määrä-ala tämän asuinpaikan kohdalla on kysymyksessä. Maanomistustiedoissa mainitut määrä-alat eivät siis välttämättä liity juuri tähän löytökohtaan! Mutta koko tämä kaavoitettu ja lohkottu Keriniemen rantakaista on mitä potentiaalisin asuinpaikkakohde! Löysimme yksittäisen iskoksen tästä 300 m N. Alue pitäisi prospektoida mitä pikimmiten, vielä kun se on mahdollista ja siitä olisi hyötyä. Ks. myös kohde [36].

PK: 3144 07 Puumala [52] Keriniemi Petralahti



m.p.h. 623 04 0012

Kunta: PUUMALA	Kylä: Keriniemi
Nimi : Särkapaanniemi	Inv.nro: 53

Mj.tyyppi: Hajalöytöpaikka	Luokka: 2	
Ajoitus : kivikautinen		
Kartta: 3144 07	Koordinaatit: o	Tarkkuus: +- 0
X: 6835 62	Y: 3569 31	Z: 80 Z2: 80
		Ala: 0m ²
Kunto : 1 (1=hyvä, 7=tuhottu)	Uhanalaisuus: 3	(1=ei, 3=on)
Yksi kvartsi tuulenkaadosta. Kaavoitettu ranta. Heikkakangas, ks. [52],[54]. E N		
Tutkija: Timo Jussila	inventoint	kk/vv 8/1990
Tila: Siikaniemi	, 623 411 0001 0009	(kunta kylä tila talo)
Omistaja : Kymmene Oy		
Osoite : Alueella lohkottu tontteja,	ks. [52]	
Löydöt:		
Km 25756:1	KVARTSI-ISKOKSIA	1 kpl
Valokuvat:		
SlnMus 709.14 dia	yleis työ	

#

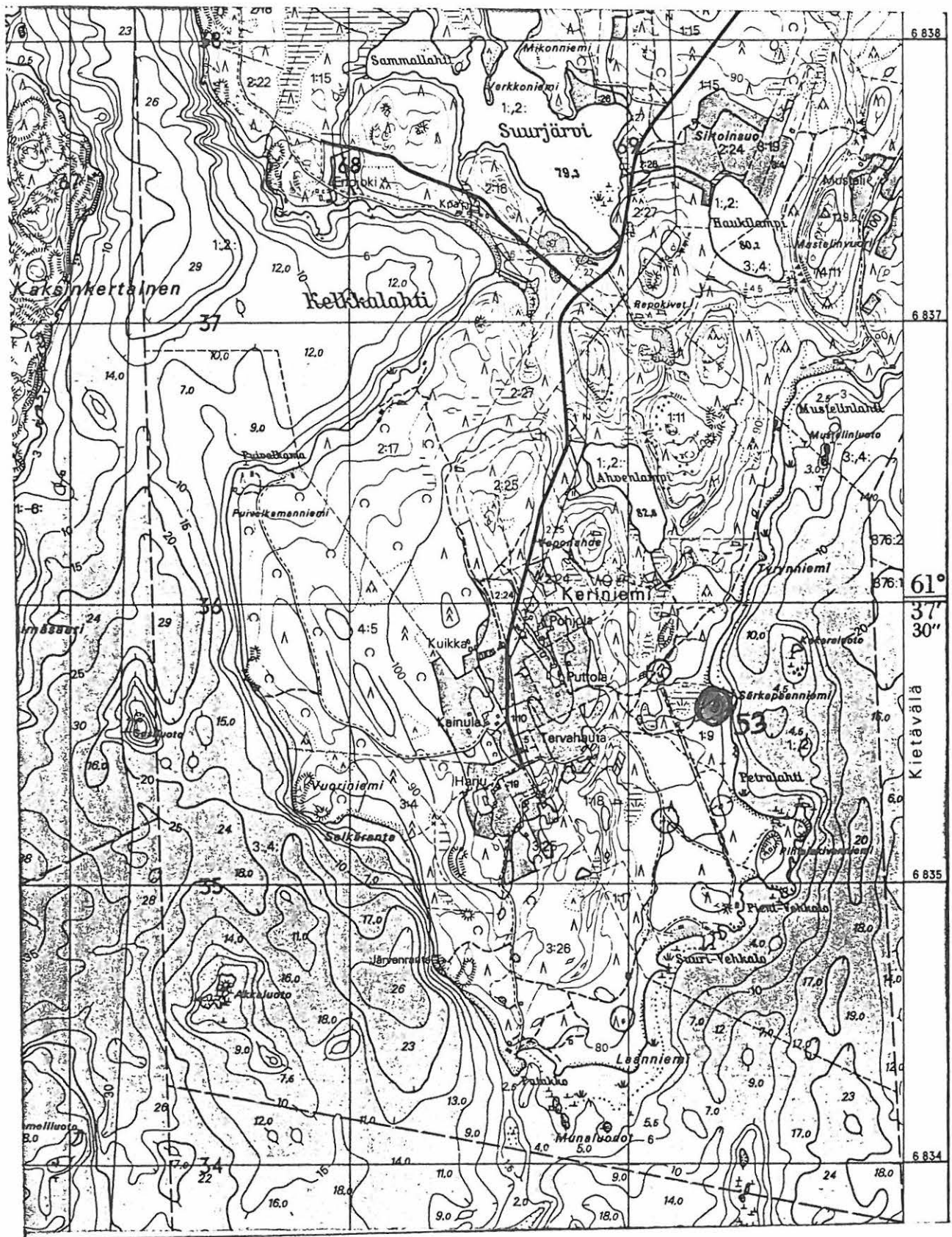
Paikka sijaitsee Puumalan kirkolta 12.7 km NE, Keriniemen itärannalla, Puttolan talosta 580 m E(SE), Särkapaanniemi- nimisessä pienessä koilliseen nöpöttävässä niemessä, uudelta tieltä 150 m NE.

JUSSILA 1990:

Löysin tuulenkaadosta yhden kvartsin. Teimme Panu Nykäsen kanssa muutaman koekuopan ympäristöön, mutta tuloksetta. Ks. [52] ja [55].

Paikalle tulee vanha pieni metsätie uudelta tieltä. Ranta on kaavoitettu.

PK: 3144 07 Puumala [53] Keriniemi Särkapaanniemi



mj. rek 623 01 0019

Kunta: PUUMALA Nimi : Särkapaanlahti 1	Kylä: Keriniemi Inv.nro: 54
Mj.tyyppi: Hajalöytöpaikka Ajoitus : kivikautinen	Luokka: 2
Kartta: 3144 07 X: 6835 ₅₆ 0	Koordinaatit: Y: 3569 180 Z: 0 Z2: 0 Tarkkuus: +- 0 Ala: 0m ²
Kunto : 3 (1=hyvä, 7=tuhottu)	Uhanalaisuus: 2 (1=ei, 3=on)
Pari kvartsia tieleikkauksesta, punaista maata (maannos ?) sorainen hiekka, Keriniemen laaja hiekkakangas. Ks. [55]	
Tutkija: Timo Jussila	inventointi kk/vv 8/1990
Tila: Siikaniemi , 623 411 0001 0009 (kunta kylä tila talo) Omistaja : Kymmene Oy Osoite :	
Löydöt: Km 25757:0	KVARTSI-ISKOKSIA 2 kpl
Valokuvat: SlnMus 709.15 dia yleis	

#

Paikka sijaitsee Puumalan kirkolta 12.7 km NE, keriniemen itärannalla, Pieni-Vehkalo lahdelle vievän uuden tien ja Tervahaudasta Särkapaanniemeen vievän vanhan metsätien risteyksessä, soistuneen järvenlahden eteläpuolella.

JUSSILA 1990:

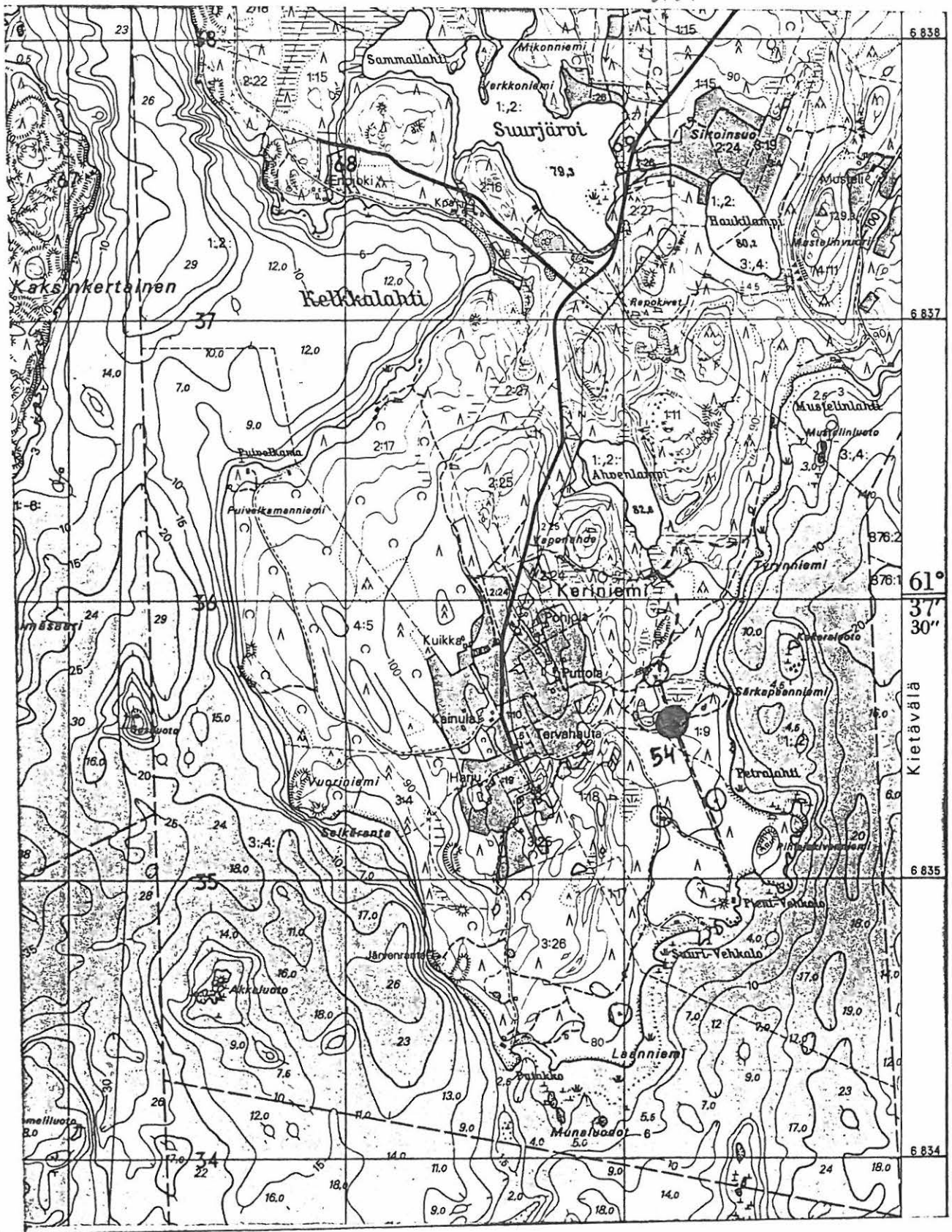
Teiden risteyksessä, muinaisella rantatörmällä havaitsin punaista maata noin metrin mittaisen läikän. Punaisuus saattaa olla luonnonilmiö, punamultaa se ainakaan ei ole, mutta saattaa olla palanutta maata. Läheltä löysin tieleikkauksesta pari kvartsia, joista toinen on varsin epäääräinen. Pari lähistölle tehtyä koekuoppaa ei tuottanut tulosta. Kapean muinaislahden toisella rannalla (N-puolella) on asuinpaikka [55]. Ks. myös kohde [51] ja [54] ja [36].

Paikka kuuluu Keriniemen laajaan muinaisjäännösalueeseen.

PK: 3144 07 Puumala [54] Keriniemi Särkapaanlahti

3569

3770



Kunta: PUUMALA	Kylä: Keriniemi
Nimi : Särkapaanlahti II	Inv.nro: 55

Mj.tyyppi: Asuinpaikka	Luokka: 2
Ajoitus : kivikautinen	
Kartta: 3144 07	Koordinaatit: Tarkkuus: +- 0
X: 6835 72	Y: 3569 12 Z: 82 Z2: 82 Ala: 0m ²
	76
Kunto : 3 (1=hyvä, 7=tuhottu)	Uhanalaisuus: 2 (1=ei, 3=on)
Osin tuhoutunut tien alle, osin ehkä hyvin jäljellä Hiekka, rantakerostuma, muin. lahti, S	
Tutkija: Timo Jussila	inventointi kk/vv 8/1990
Tila: Siikaniemi , 623 411 0001 0009	(kunta kylä tila talo)
Omistaja : Kymmene Oy	
Osoite :	
Tila: Kainula , 623 411 0001 0008	(kunta kylä tila talo)
Omistaja : Kainulainen Tuomo Tapio	
Osoite : Keriniemi 58720 Puumala	
Löydöt:	
Km 25758:1	SAVIASTIAN PALOJA 1 kpl
Km 25758:2	KVARTSI-ISKOKSIA 5 kpl
Km 25758:3	PALANUTTA LUUTA 7 kpl

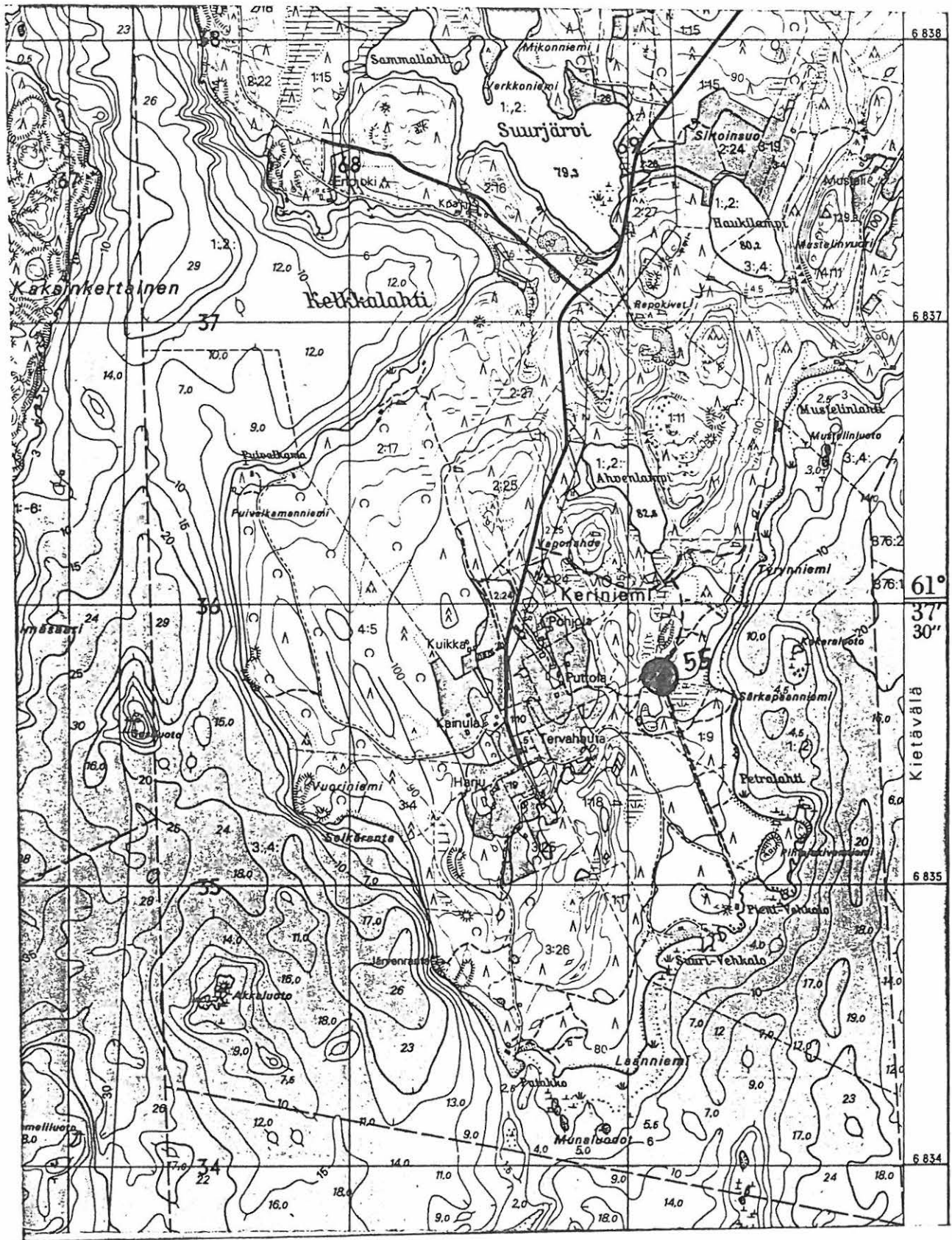
#

Paikka sijaitsee Puumalan kirkolta 12.7 km NE, Keriniemen itärannalla, Särkapaanniemen itäpuolella olevan soistuneen järvenlahden pohjoisrannalla, Puttolan talosta Tyrynnyemen suuntaan menevän vanhan metsätien ja uuden tien risteyksessä, Puttolan talosta 350 m E.

JUSSILA 1990:

Poimin tieleikkauksesta kvartseja, luuta ja keramiikan palan. Uusi tie on tuhonnut pahasti asuinpaikkaa, mutta tien molemmin puolin on lienee asuinpaikkaa vielä koskemattomana jäljellä. Kuinka pitkälle asuinpaikka jatkuu itään kohden nykyistä Saimaan rantaa, ei ole tietoa. Asuinpaikka kuuluu Keriniemen laajaan asuinpaikka-alueeseen ja on sen pohjoisin löytö. Paikka pitäisi systemaattisesti koekuopittaa! Ks. kohde [52] ja [53] sekä [36].

PK: 3144 07 Puumala [55] Keriniemi Särkapaanlahti II



Kunta: PUUMALA	Kylä: Vesiniemi
Nimi : Tervaniemi	Inv.nro: 56

Mj.tyyppi: Asuinpaikka	Luokka: 2
Ajoitus : Kivikautinen	
Kartta: 3144 07	Koordinaatit: Tarkkuus: +- 0
X: 6832 08 Y: 3564 25 Z: 81 Z2: 82	Ala: 0m ²
Kunto : 4 (1=hyvä, 7=tuhottu)	Uhanalaisuus: 3 (1=ei, 3=on)
Osin tuhoutunut metsän aurauksessa. Ks. Sepänmaa 1989 Heikkamoreeni, loiva rinne, W	
Tutkija: Timo Sepänmaa	tarkastus kk/vv 0/1989
Tutkija: Timo Jussila	inventointi kk/vv 8/1990
Tila:	, 623 445 0013 0027 (kunta kylä tila talo)
Omistaja :	Enso Gutzeit Oy
Osoite :	
Löydöt:	
Km 25759:1	KVARTSI-ISKOKSIA 15 kpl
Valokuvat:	
SlnMus 709.16 dia	yleis
SlnMus 709.17 dia	yleis

#

Paikka sijaitsee Puumalan kirkolta 7.3 km NNE, Vesilahden itärannalla Tervaniemessä, n. 50 m rannasta, 820 m Kiviniemen talosta NNW, noin 320 m Tervaniemen N-kärjestä S.

JUSSILA 1990:

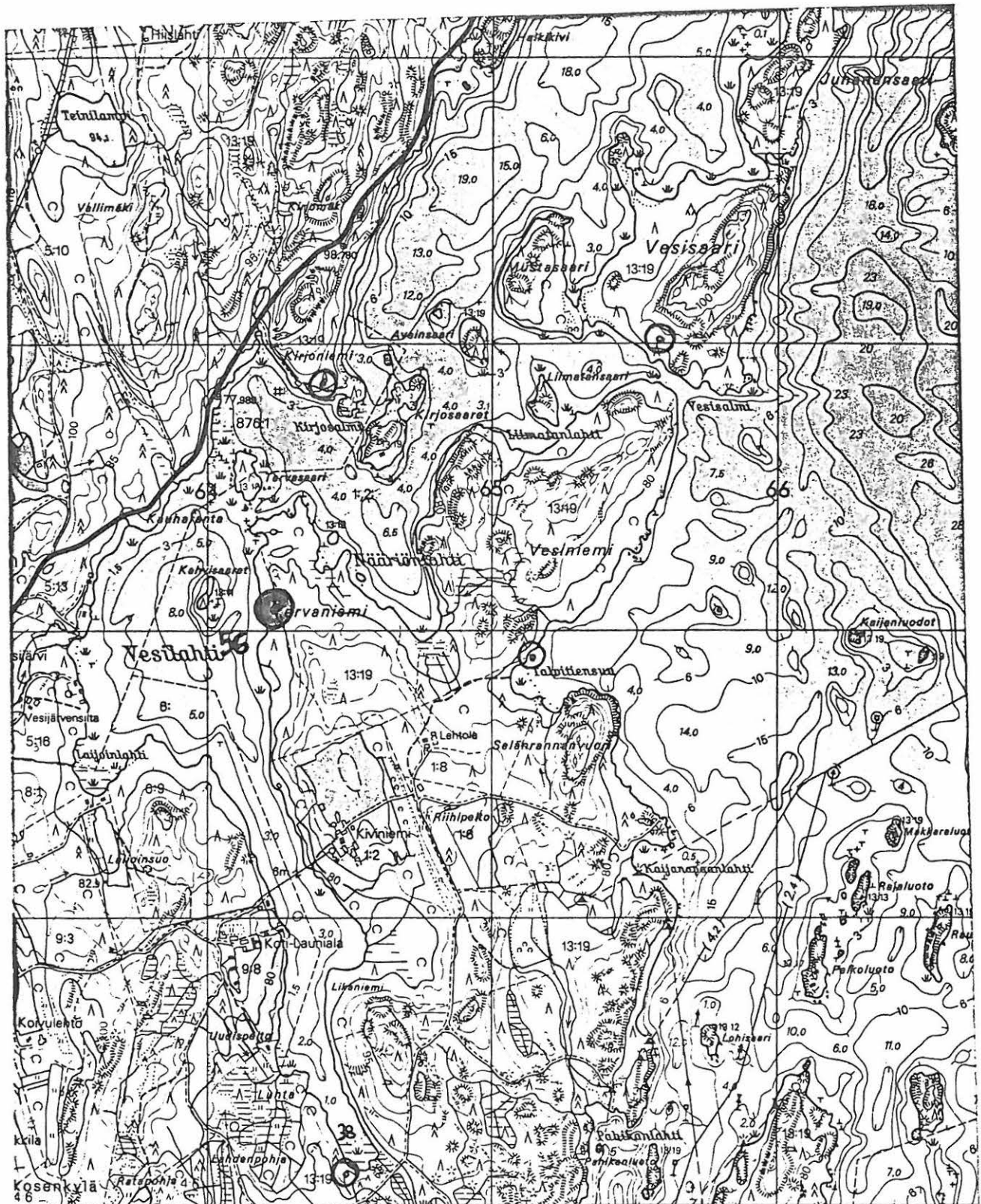
Paikalla on käynyt v. 1989 Timo Sepänmaa tarkastaessaan Enso Gutzeitin kaavoittamia rantoja Puumalassa. Tuolloin hän havaitsi tällä paikalla tervahytin pohjan ja hiilimiilun (löytöpaikasta hiivenen etelään). Tuolloin paikka oli juuri hakattu, mutta maahan ei oltu kajottu.

Nyt hakkuuaukea on aurattu. Sepänmaan mainitsemista rakennelmista ei ole jäljellä mitään silmin havaittavaa!

Poimin auranvaoista näytteeksi kvartseja, joita maassa oli runsaasti suppeahkolla n. 20 x 10 m alueella. Maaperä paikalla oli vähäkivinen hiekkamoreeni.

Paikka on kaavarannalla! Kaavassa on merkitty tie juuri asunpaikan rippeiden ylitse!

PK: 3144 07 Puumala [56] Vesiniemi Tervaniemi



3564

Nak = - 18°

Iso Oritsaari

28° 15'
-07m 00s

3566

Kunta: PUUMALA Nimi : Kuitinpohja	Kylä: Muuranmäki Inv.nro: 57	
Mj.tyyppi: Asuinpaikka Ajoitus : Kivikautinen	Luokka: 2	
Kartta: 3143 11 X: 6818 72	Koordinaatit: Y: 3572 42 Z: 81 Z2: 84	Tarkkuus: +- 0 Ala: 0m ²
Kunto : 1 (1=hyvä, 7=tuhottu)	Uhanalaisuus: 2 (1=ei, 3=on)	
Lähes täysin kajoamaton, kapea metsätie Hiekkakangas, S, kaksi rantatörmää, kummaltakin löytöjä		
Tutkija: Timo Jussila	inventoint	kk/vv 8/1990
Tila: Peiponpää , 623 426 0001 0070	(kunta kylä tila talo)	
Omistaja : Enso Gutzeit		
Osoite :		
Löydöt:		
Km 25760:1	SAVIASTIAN PALOJA	1 kpl
Km 25760:2	KVARTSI-ISKOKSIA	8 kpl
Valokuvat:		
SlnMus 709.18 dia	yleis	

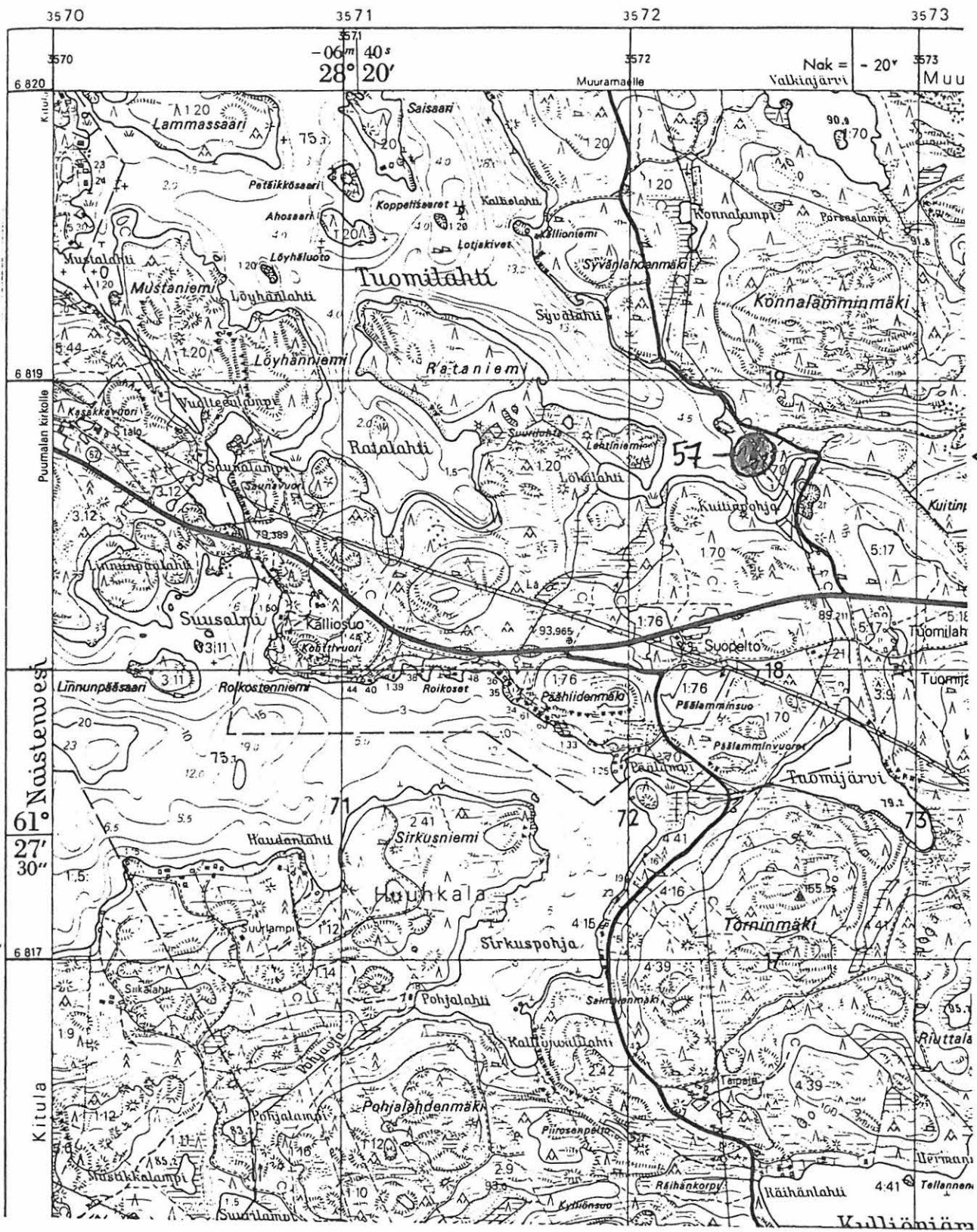
#

Paikka sijaitsee Puumalan kirkolta 11.5 km SE, Tuomilahden Kuitinpohjan lahden suulla olevassa niemessä, N-rannalla, Puumala-Imatra tieltä 500 m N, Muuramäelle menevän tien eteläpuolella n. 70 m, rantaan menevän pienen tien ympärillä, mahdollisesti laajallakin alalla.

JUSSILA 1990:

Niemi on noin 200 x 200 m laajuinen tasalakinen hiekkamuodostuma, jossa erottuu pari muinaista rantatörmää (n. 80 ja 82 sekä kauempana 84). Niemi on rakentamaton, niemen kärkeen ja SW-rannalle menee pieni tie. SW-rannalle menevältä tieltä poimin keramiikan murun ja kvartseja. Tien viereen (W- puolelle) tekemästani koekuopasta löysin kvartsin, sekä likamaakeroksen. Tein muutamia koekuoppia niemen alueelle. En kuitenkaan löytänyt niistä mitään, vaikka koko niemi on sopivan oloinen asuinpaikasi. On mahdollista, että asuinpaikka on laajempi, kuin vain ko. tien varret, vaikkakaan todisteita en siitä saanut. Paikkaa pitää suojella hyvin, koska se on vielä lähes täysin koskematon!

PK: 3143 11 Puumala [57] Muuranmäki Kuitinpohja



Kunta: PUUMALA	Kylä: Keriniemi
Nimi : Mustelinlahti-itä	Inv.nro: 58

Mj.tyyppi: Asuinpaikka	Luokka: 3
Ajoitus : Kivikautinen	
Kartta: 3144 07	Koordinaatit: Tarkkuus: +- 0
X: 6836 81 Y: 3569 94 Z: 76 Z2: 76	Ala: 0m ²
Kunto : 2 (1=hyvä, 7=tuhottu)	Uhanalaisuus: 1 (1=ei, 3=on)
Mahdollinen asuinpaikka, epämääräisiä kvartseja rantavedestä Pieni hiekkapohjainen lahdeke, S	
Tutkija: Timo Jussila	inventoint kk/vv 8/1990
Tutkija: Martti Koponen	inventoint kk/vv 8/1990
Tila: ?	, 623 411 0004 0011 (kunta kylä tila talo)
Omistaja : ?	
Osoite : Tila lohkottu, uusi numero ei ole tiedossa!	
Löydöt:	
Km 25761:1	KVARTSI-ISKOKSIA 2 kpl

#

Paikka sijaitsee Puumalan kirkolta 14 km NE, Keriniemen koillistyvässä olevan Mustelinlahden itäpuolella olevan pienen niemen itäpuolisessa pienessä lahdessa, rantavedessä.

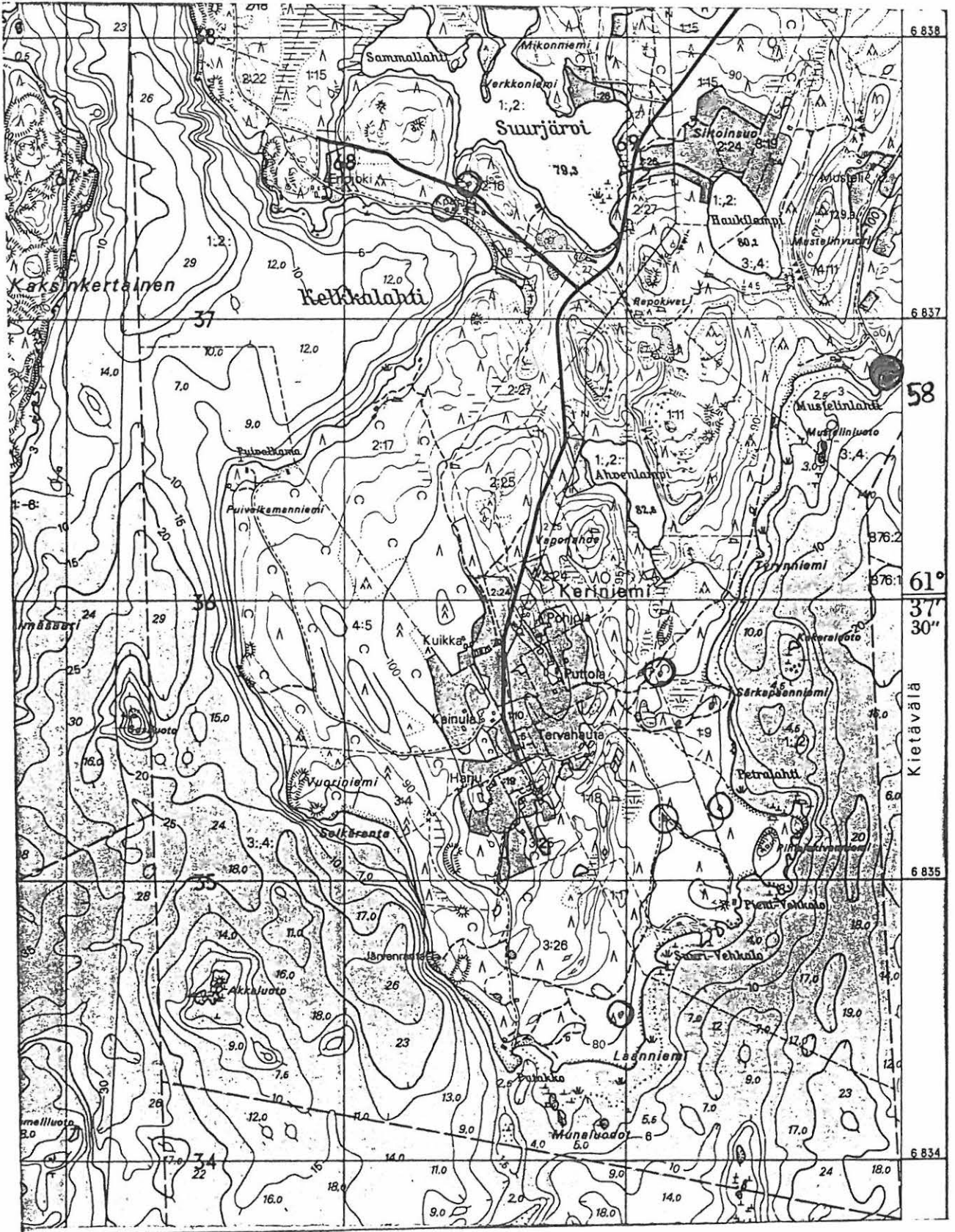
JUSSILA 1990:

Kvartsit "onki" rantavedestä mukanani ollut tutkija Martti Koponen. Kvartsit ovat isketyn näköisiä, toinen lienee ydin, mutta kuitenkin melko epämääräisiä. Mutta voinee olettaa veden silottaneen niiden muotoja. Joka tapauksessa emme löytäneet kvartseja muualta lähirannoilta, jotka kävimme tarkoin läpi.

Veden pinta oli nyt normaalia n. metrin alempana.

Paikalla saattaa olla veden alle jäänyt SS-transgressioita edeltävältä ajalta oleva asuinpaikka. Topografia on saman kaltainen kuin muillakin Puumalan "rantakvartsi" löytöpaikoilla!

PK: 3144 07 Puumala [58] Keriniemi Mustelinlahti-itä



Kunta: PUUMALA	Kylä: Kietävälä
Nimi : Masinakallio	Inv.nro: 59

Mj.tyyppi: Asuinpaikka	Luokka: 2
Ajoitus : Kivikautinen	
Kartta: 3144 10	Koordinaatit: Tarkkuus: +- 0
X: 6834 46	Y: 3574 26 Z: 82 Z2: 82 Ala: 0m ²
Kunto : 3 (1=hyvä, 7=tuhottu)	Uhanalaisuus: 2 (1=ei, 3=on)
Pieni niemeke salmessa, pieni tasanne kallioiden välissä Hiekkamoreeni, jyrkkä törmä, ehkä vain "leiripaikka", S W	
Tutkija: Timo Jussila	inventoint kk/vv 8/1990
Tila: Keronniemi , 623 412 0003 0040	(kunta kylä tila talo)
Omistaja : Ruohio Jouko Ensio	
Osoite : Ruokosuonkatu 20, 55100 Imatra	
Löydöt:	
Km 25762:10	KVARTSI-ISKOKSIA 5 kpl
Km 25762:2	KVARTSIYDIN 1 kpl
Valokuvat:	
SlnMus 709.19 dia yleis	

#

Paikka sijaitsee Puumalan kirkolta 15 km NE, Kietävälänsalmen N- rannalla, Kietävälän lossilta 550 m E, olevassa pienessä kalliisessa niemekkeessä, sen länsiosassa merimerkin ja kallion itäpuoleisella pienellä tasanteella heti mökin N- puolella.

JUSSILA 1990:

Paikka on jännittävä. Jyrkän vedestä nousevan kallion takana on pieni tasanne josta poimin kvartseja. Tasanne on kulunut, se on viereisen mökin parkkipaikkana. Mökki itse on tasanteen laidalla kallioiden välisessä taskussa. Mökki lienee tuhonnut osan asuinpaikkaa. Paikka on suppea, ehkä vain leiripaikka?. tasanteen luoteispuolella on pieni lahti, jonka moreenirannat ovat hyvin jyrkät ja asumiseen soveltumattomat. Kaivoin koekuopan kiviseen hiekkamaahan rinteiden laidalle ja sieltä osui silmiini kvartsin murikka, joka muista kivistä poiketen ei ollut siloisen pyöreä, joten se saattaa oll ydin.

Kunta: PUUMALA
Nimi : Tyrynneimi I

Kylä: Kietävälä
Inv.nro: 60

Mj.tyyppi: **Asuinpaikka**
Ajoitus : **Kivikautinen**

Luokka: 2

Kartta: 3144 10 Koordinaatit: Tarkkuus: +- 0
X: 6833 70 Y: 3574 29 Z: 80 Z2: 80 Ala: 0m²

Kunto : 2 (1=hyvä, 7=tuhottu) Uhanalaisuus: 1 (1=ei, 3=on)

Pohjoisranta, osin mökkitien runtelema, muutoin ehjä loivasti laskeva rinne mäkien välissä, rantatörmä, N

Tutkija: Timo Jussila inventointi kk/vv 8/1990

Tila: Autio , 623 412 0001 0093 (kunta kylä tila talo)
Omistaja : Luukkonen Erkki Ilmari
Osoite : Auvila, 52200 Puumala

Löydöt:

Km	25763:1	KVARTSI-ISKOKSIA	9 kpl
Km	25763:2	KVARTSI-ISKOKSIA	1 kpl
Km	25763:3	KVARTSI-ISKOKSIA	4 kpl

Valokuvat:

SlnMus	709.20 dia	yleis
SlnMus	709.21 dia	yleis

#

Paikka sijaitsee Puumalan kirkolta 14.5 km NE, Kietävälänvirran etelärannalla, Lossilta 600 m E, rannasta 130 m S, Aution talosta 850 m N(NW), Konkkelinniemen ja suoraan pohjoiseen, rantaan, menevien mökkiteiden risteyksestä ja sen S-puolella olevan pienen hiekkakuopan välillä.

JUSSILA 1990:

Poimin tieltä komeita kvartseja. Yhden kvartsin sain koekuopasta. Poimin läheisen pienen hiekkakuopan seinämiltä muutamia epämääräisiä kvartseja. Hiekkakuoppa on ylemmällä törmällä, mitä tieltä poimitut kvartsit. Paikalla on n 100 m leveä "laakso" mäkien välissä. Paikalla erottuvat muinaiset rantatörmät. Maasto on paikoin kivinen, mutta löytökohdalla oli hienoa rantakerrostuahiikkaa. Ks. kohde [63] samassa rannassa.

paikka on lähes koskematon.

Kunta: PUUMALA Nimi : Riutankangas I	Kylä: Kietävälä Inv.nro: 61	
Mj.tyyppi: Asuinpaikka Ajoitus : Kivikautinen	Luokka: 2	
Kartta: 3144 10 X: 6832 60	Koordinaatit: Y: 3572 60 Z: 82 Z2: 83	Tarkkuus: +- 0 Ala: 0m ²
Kunto : 3 (1=hyvä, 7=tuhottu)	Uhanalaisuus: 3 (1=ei, 3=on)	
Uusi tie tuhonnut asuinpaikkaa, laaja alue. Ks. kohde [64] Hiekkakangas, tasanne törmien välissä, N		
Tutkija: Timo Jussila	inventoint	kk/vv 8/1990
Tila: Rönölä Omistaja : A Ahlström Oy Osoite :	, 623 412 0001 0017	(kunta kylä tila talo)
Tila: Rönölä Omistaja : Useita mökkitontteja, joista osa sattaa Osoite : osua asuinpaikalle. Ks. liite omistajista	, 623 412 0001 0019	(kunta kylä tila talo)
<i>yksi on. Martha-Skyltä, on. Ajan Kello Valintakatu 13 YSIOKOUVOLA</i>		
Löydöt:		
Km 25764:1	SAVIASTIAN REUNAPALA	1 kpl
Km 25764:2	SAVIASTIAN PALOJA	11 kpl
Valokuvat:		
SlnMus 709.22 dia	yleis	
SlnMus 709.23 dia	yleis	

#

Paikka sijaitsee Puumalan kirkolta 12,5 km NE, Kietävälänvirran etelärannalla, Latukanlahden länsirannasta n. 500 m W, Kietävälän lossilta n. 1550 m SW ja Kostionsaaren eteläkärjestä 680 m SE, rannasta n 100 m, Riutankankaan niemeä kiertävän tien laidoilla, jyrkän törmän alapuolisella tasanteella.

JUSSILA 1990:

Tietä on levennetty hiljattain, jolloin maata on jonkin verran leikattu. Rannassa on vierivieressä uusia mökkejä. Mökit ovat loivan muinaisen rantatörmän (n. 82 m) alapuolella, enkä mökkien pihamailta saanut havaintoja. Tien raivaus lienee tuhonnut asuinpaikkaa. Asuinpaikkaa on kuitenkin jäljellä lähes kajoamattomana tien ja S-puolisen törmän välillä, sekä mökkitonttien puolella tien N-puolisella tasanteella. Poimin keramiikkaa tieleikkauksesta.

Alue on hieno, maaperä hiekkaa. Asuinpaikaksi erinomaisesti soveltuvaa hiekkakangasta ja muinaisia rantatörmä on laajalla alueella Riutankankaan pohjoisrannalla. Tein harvakseltaan koekuoppia kankaalle, mutta en osunut muualla asuinpaikalle. Potentiaalista muinaisjäännösmaastoa on liki kahden kilometrin rantakaistalla, idästä Riutanniemestä länteen Kostioniemeen. Yhden ihmisen voimin alueen muinaisjäännösten paikantaminen peitteisestä metsämaasta on perusinventoinnin puitteissa mahdotonta. Alue pitäisi ehdottomasti prospektoida tarkemmin, ennen kuin rannat on menetetty mökeille ja mökkiteille! Ks. läheinen rantakvartsi-kohde [64].

Asuinpaikan rajat eivät tulleet nyt selviksi! Asuinpaikka saattaa olla (tai on ollut) hyvinkin laaja.

PK: 3144 10 Puumala [61] Kietävälä Riutankangas I



Kunta: PUUMALA	Kylä: Vesiniemi
Nimi : Talvitienlahti	Inv.nro: 62

Mj.tyyppi: Asuinpaikka	Luokka: 2
Ajoitus : Kivikautinen	
Kartta: 3144 07	Koordinaatit: Tarkkuus: +- 0
X: 6832 00 Y: 3565 18 Z: 76 Z2: 76	Ala: 0m ²
Kunto : 2 (1=hyvä, 7=tuhottu)	Uhanalaisuus: 2 (1=ei, 3=on)
Rantavedestä (epäm.) kvartseja! Mahdollinen asuinpaikka ? Hiekkainen lahdenpoukama, rantakaava mökkitonteille. W	
Tutkija: Timo Jussila	inventoint kk/vv 8/1990
Tila: , 623 445 0013 0027 (kunta kylä tila talo)	
Omistaja : Enso Gutzeit	
Osoite : (rannalle lohkottu tästä mökkitontti)	
Löydöt:	
Km 25765:1 KVARTSI-ISKOKSIA	5 kpl
Valokuvat:	
SlnMus 709.24 dia yleis	

#

Paikka sijaitsee Puumalan kirkolta 8 km NNE, Vesiniemen länsirannalla, Talvitiensuu-nimisen lahden pohjoispuolella olevassa pienessä hiekkarantaisessa lahdenpoukamassa, 1000 m Kiviniemen talosta NE, rantavedessä.

JUSSILA 1990:

Poimin rantaveden hiekkapohjasta isketyt näköisiä kvartseja. Osa kvartseista oli hyvin epämääräisiä, enkä niitä luetteloinut. Luettelon merkitsin muutaman selvemmän kvartsin näytteeksi. Kvartsit eivät ole aivan riidattomia artefakteja. Ne vaativat lisätutkimuksia. On huomattava, että vesi on saattanut tylsistyttää alunperin selvää iskosta. Paikka on topografialtaan erinomainen kivikautiselle asuinpaikalle. Tämä oli ainoa kohta Vesiniemen rannoilla, jossa havaitsin teräväsärmäisiä kvartseja. Muualla kvartsit olivat muiden rantakivien tapaan aivan sileäksi hioutuneita. Hiekkarannalla kvartsit tiuskin edes ovat jäiden runteleimia, koska en sellaisia havainnut kivikoisillakaan rannalla.

Eteläpuolisessa lahdessa raivattiin parhaillaan kaislikkoa traktorilla. Mökinrakentaja kertoi minulle, että pohjassa on veden alla kokonaisia kantoja, ja että syvältä mudasta nousee juurien palasia.

Ranta, josta löydöt tein on kaavoitettu mökkitonteiksi, tontteja ei vielä oltu myyty kun kävin paikalla.

Asuinpaikka on kiistanalainen, ja sen rauhoitusta on mietittävä.

Kunta: PUUMALA Nimi : Tyrynnyemi II	Kylä: Kietävälä Inv.nro: 63	
Mj.tyyppi: Asuinpaikka Ajoitus : Kivikautionen	Luokka: 2	
Kartta: 3144 10 X: 6833 82	Koordinaatit: Y: 3574 20 Z: 76 Z2: 76	Tarkkuus: +- 0 Ala: 0m ²
Kunto : 2 (1=hyvä, 7=tuhottu)	Uhanalaisuus: 2 (1=ei, 3=on)	
Rantavedestä kvartseja! pohjoisranta, lahdeke, hiekkakangas, salmi, N, ks. [60]		
Tutkija: Timo Jussila	inventoint	kk/vv 8/1990
Tila: Autio	, 623 412 0001 0093	(kunta kylä tila talo)
Omistaja : Luukkonen Erkki Ilmari		
Osoite : Auvila, 52200 Puumala		
Löydöt:		
Km 25766:1	KVARTSI-ISKOKSIA	5 kpl

#

Paikka sijaitsee Puumalan kirkolta 14.7 km NE, Kietävälänvirran etelärannalla, Tyrynnyemen pohjoisrannalla, Lossilta 490 m E, lahdenpoukamassa, rantavedessä.

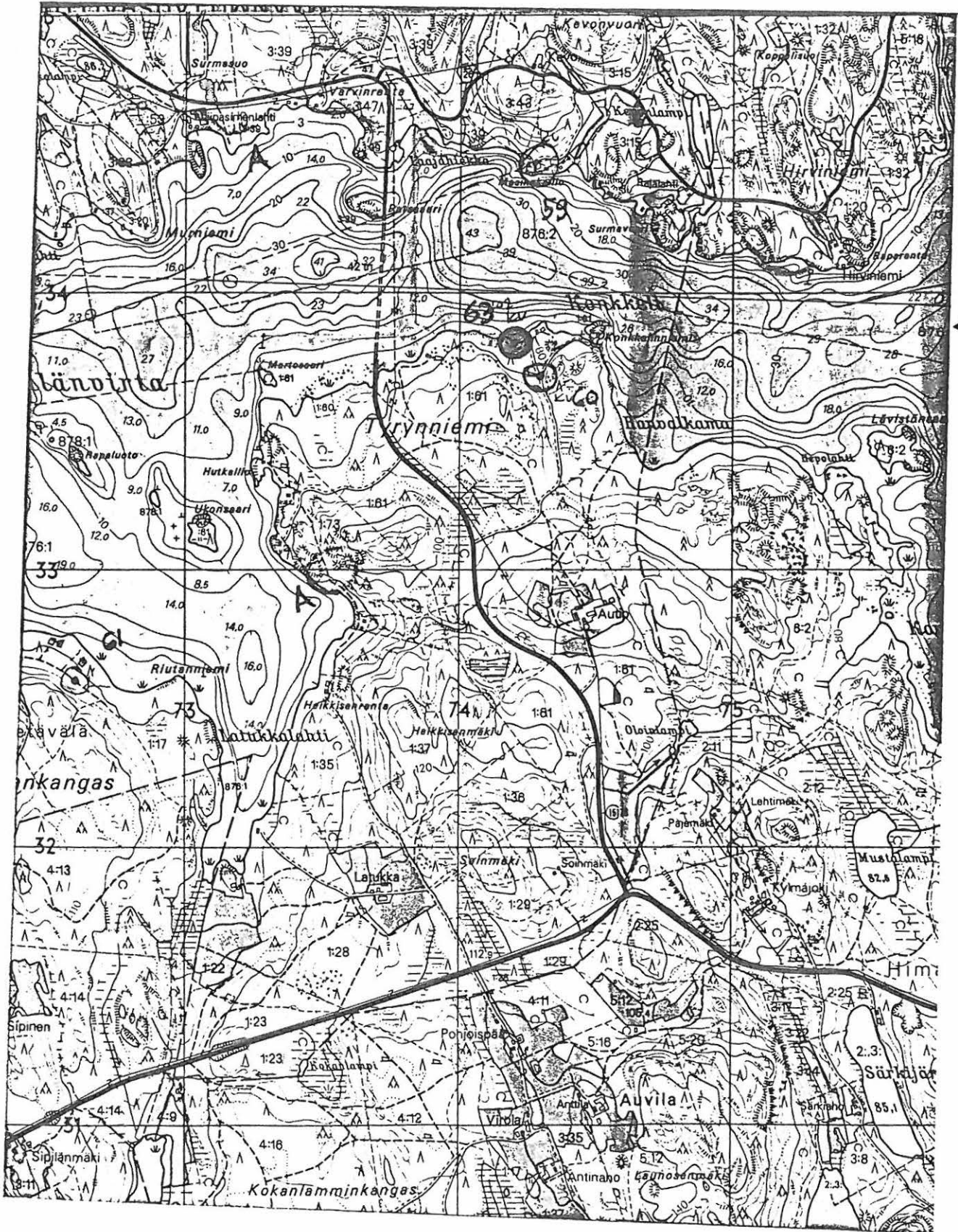
JUSSILA 1990:

Paikalla on hieno laakea "laguunimainen" lahdenpoukama, jossa erottuu parin kymmenen metrin levyinen rantaterrassi ennen jyrkänparrasta. poimin suppealta alalta rantavedestä muutaman hienon kvartsin. Tässä on ollut asuinpaikka, ellei kvartsit ole peräisin 150 m:n päässä rannasta olevalta asuinpaikalta [60].

Toisaalta topografia vastaa täsmälleen muita rantakvartsien löytöpaikkoja Puumalassa. Kävelin läpi Tyrynnyemen hiekkarannat, mutta en muulla havainnut terävsärmäisiä kiviä eli kvartseja. Tämä paikka on muutoinkin kaikkein suojaisin ja sopivimman tuntuisin paikka asuinpaikalle tällä rannalla, kun kuvittelee veden pintaa vielä metriä tai paria alemmaksi, mitä nyt (normaalia matalamman veden aikana).

PK: 3144 10

Puumala [63] Kietävälä Tyrynnyemi II



Kunta: PUUMALA
Nimi : Riutankangas II

Kylä: Kietävälä
Inv.nro: 64

Mj.tyyppi: **Asuinpaikka** Luokka: 2
Ajoitus : **Kivikautinen**

Kartta: 3144 10 Koordinaatit: Tarkkuus: +- 0
X: 6832 75 Y: 3572 20 Z: 76 Z2: 76 Ala: 0m²

Kunto : 2 (1=hyvä, 7=tuhottu) Uhanalaisuus: 2 (1=ei, 3=on)

Rantavedestä kvartseja!
Hiekkakankaan pohjoisranta, lahdenpoukama, N, ks. [61]

Tutkija: Timo Jussila inventointi kk/vv 8/1990

Tila: Rönölä , 623 412 0001 0017 (kunta kylä tila talo)
Omistaja : A Ahlström Oy
Osoite : (ks. kohde [61])

Löydöt:

Km	25767:1	KVARTSI-ISKOKSIA	3 kpl
Km	25767:2	KVARTSI-ISKOKSIA	3 kpl

#

Paikka sijaitsee Puumalan kirkolta 12.3 km NE, Kietävälän virran etelärannalla, lossilta 1800 m SE, Kostionsaaren eteläkärjestä 300 m SSE olevassa lahdenpuokamassa riutankankaan pohjoisrannalla.

JUSSILA 1990:

Löysin selviä iskoksia rantavedestä hiekkapohjalta. Paikka on komea hiekkarantainen lahdenpoukama. Sen itäpuolella on pieni niemi, jonka itäpuolella on pieni hiekkaisempi rannanpätkä, em. kohdasta n. 150 m itään. Poimin täältä muutaman kvartsin vedestä. Ne ovat kuitenkin epä-määräisiä, mutta yksi niistä vaikuttaa selvältä ytimeltä.

Paikalla on ollut SS-transgressiota edeltävä asuinpaikka, joka nyt on rantaveden alla, mutta matalanveden aikaan tyrskyt ovat sekoittaneet kohdalla pohjahiekkaa niin, että kvartsit ovat havaittavissa kahlaamalla.

En havainnut muualla isketyn näköisiä kvartseja kuin näillä kohdilla Riutankankaan pohjoisrannalla. Ks. tarkempi kuvaus ympäristöstä kohteen [61] selostuksessa.



Kunta: PUUMALA	Kylä: Vesiniemi
Nimi : Vesisaari	Inv.nro: 65

Mj.tyyppi: Asuinpaikka	Luokka: 2
Ajoitus : Kivikautinen	
Kartta: 3144 07	Koordinaatit: Tarkkuus: +- 0
X: 6833 00	Y: 3565 59 Z: 82 Z2: 83 Ala: 0m ²
Kunto : 1 (1=hyvä, 7=tuhottu)	Uhanalaisuus: 3 (1=ei, 3=on)
Ranta kaavoitettu mökkitonteiksi! Täysin ehjä paikka. Hiekkaa. Tasanne rantatörmän päällä, E, kalliit N-puolella.	
Tutkija: Timo Jussila	inventointi kk/vv 8/1990
Tila:	, 623 445 0013 0027 (kunta kylä tila talo)
Omistaja :	Enso Gutzeit
Osoite :	(rantatonttikaava)
Löydöt:	
Km 26251:1	KIVIESINEEN PALA 1 kpl
Km 26251:2	KVARTSI-ISKOKSIA 4 kpl
Valokuvat:	

#

Paikka sijaitsee Puumalan kirkolta 8.7 km NNE, Haapaselän länsiosassa olevan Vesisaaren etelärannalla, Vesisalmen pohjoispuolella, saaren kaakkoiskulmassa olevan kalliopaljastuman länsipuolisella muinaisen rantatörmän yläpuolisella tasanteella, kalliosta n. 150 m matkalla länteen.

JUSSILA 1990:

Kävin paikalla täydennysinventointimatalla syyskuussa 1990, tutkija Tapani Rostedtin kanssa. Löydöt, kiviesineen pala (hienosti hiottu) ja kvartsit tulivat kahdesta eri koekuopasta n. 50 m päästä toisistaan. Kummassakin koekuopassa havaitsimme likamaakerroksen. tasanteen pohjoispuolella on kallioalue. Asuinpaikan itäraja on epäselvä. Asuinpaikka saattaa jatkua saaren itärannalla pohjoiseen.

Paikalla on laajahko hieno asuinpaikka! Paikka on vielä täysin koskematon ja ehjä. Merkittävä asuinpaikkakohde Puumalassa, jota on varjeltava kynsin ja hampain! Prospektointikin olisi paikallaan, koska rannat juuri tällä kohtaa kaavoitettu mökeiksi! Mökit tulenevat kuitenkin ehkä lähemmäksi nykyrantaa? Asia pitää selvittää, samoin kuin asuinpaikjan rajat!

PK: 3144 07 Puumala [65] Vesiniemi Vesisaari



3564	Nak = - 18°	Iso Oritsaari	28° 15'
			- 07 m 00 s

Kunta: PUUMALA	Kylä: Rokansalo
Nimi : Kiviniemi I	Inv.nro: 66
Mj.tyyppi: Asuinpaikka	Luokka: 0
Ajoitus : Kivikautinen	
Kartta: 3143 06	Koordinaatit: Tarkkuus: +- 0
X: 6820 84	Y: 3555 16 Z: 76 Z2: 76 Ala: 0m ²
Kunto : 2 (1=hyvä, 7=tuhottu)	Uhanalaisuus: 2 (1=ei, 3=on)
Kvartseja rantavedestä hiekkapohjasta Hiekkaisen niemen kärki, niemen länsiranta, W	
Tutkija: Timo Jussila	inventointi kk/vv 8/1990
Tila:	, 623 436 0001 0041 (kunta kylä tila talo)
Omistaja :	?
Osoite :	(PK:lta 1985 tilanteen mukaan)
Löydöt:	
Km 26252:1	KVARTSI-ISKOKSIA 4 kpl
Km 26252:2	KVARTSI-ISKOKSIA 2 kpl
Valokuvat:	

#

Paikka sijaitsee Puumalan kirkolta 8.5 km WSW, Rokansalom länsipuolella olevan Kiviniemen eteläisimmän niemennipukan länsirannalla olevassa hiekkaisessa lahdekeessa.

JUSSILA 1990:

Kävin paikalla täydennysinventoinnissa syyskuussa 1990, tutkija Tapani Rostedtin kanssa.

Kahlasimme Kiviniemen rantavedet Saparistonlahdelta (E) Kiviniemen kärkeen (W) ja edelleen pohjoiseen pari kilometriä Aarrevuoren tasalle, samoin Laajahiekan alueen vielä tästäkin pohjoisempaan.

Ainoa paikka missä havaitsimme rantavedessä iskettyjä kvartseja oli tämä kohta. Jälleen topografialtaan samantyyppinen paikka, kuin muutkin Puumalan "rantakvartsikohteet".

Kuulin aiemmin syyskuussa luotettavalta taholta kertomuksen, että "Kiviniemen hietikoilta olisi rantahiekasta (veden alta) nostettu selvää kivikautista keramiikkaa". Tämän vuoksi säntäsin vielä

paikalle varsinaisen inventoinnin jälkeen. Löytäjät eivät kuulemma ole tahtoneet löydöstä edelleen ilmoittaa.

mj.nro: 623 04 0021

Kunta: PUUMALA	Kylä: Vesiniemi
Nimi: Sarkalahti	Inv.nro: 67

Mj.tyyppi: Hajalöytöpaikka	Luokka: 3
Ajoitus: Kivikautinen	
Kartta: 3143 12	Koordinaatit: Tarkkuus: +- 0
X: 6822 02	Y: 3573 50 Z: 82 Z2: 83 Ala: 0m ²
Kunto: 3 (1=hyvä, 7=tuhottu)	Uhanalaisuus: 1 (1=ei, 3=on)
Kolme kvartsi-iskosta, mutta metsäaurausvaoista ei muuta! Hiekkamoreenia, kivistä, rantahiekkakerrostuma, rantatörmä.	
Tutkija: Timo Jussila	inventointi kk/vv 8/1990
Tila:	, 623 445 0013 0019 (kunta kylä tila talo)
Omistaja: ?	
Osoite: ?	
Löydöt:	
Km 26253:1	KVARTSI-ISKOKSIA 3 kpl
Valokuvat:	

#

Paikka sijaitsee Puumalan kirkolta 11 km ESE, Muuramäen koillispuolella olevan matalan Sarkalahden itärannalla, Maantien länsipuolella n. 20 m ja rannasta n. 100 m, Maantien ja Suuri-Sarkajärven eteläpuolella kulkevan metsätien risteyksestä 250 m NNE.

JUSSILA 1990:

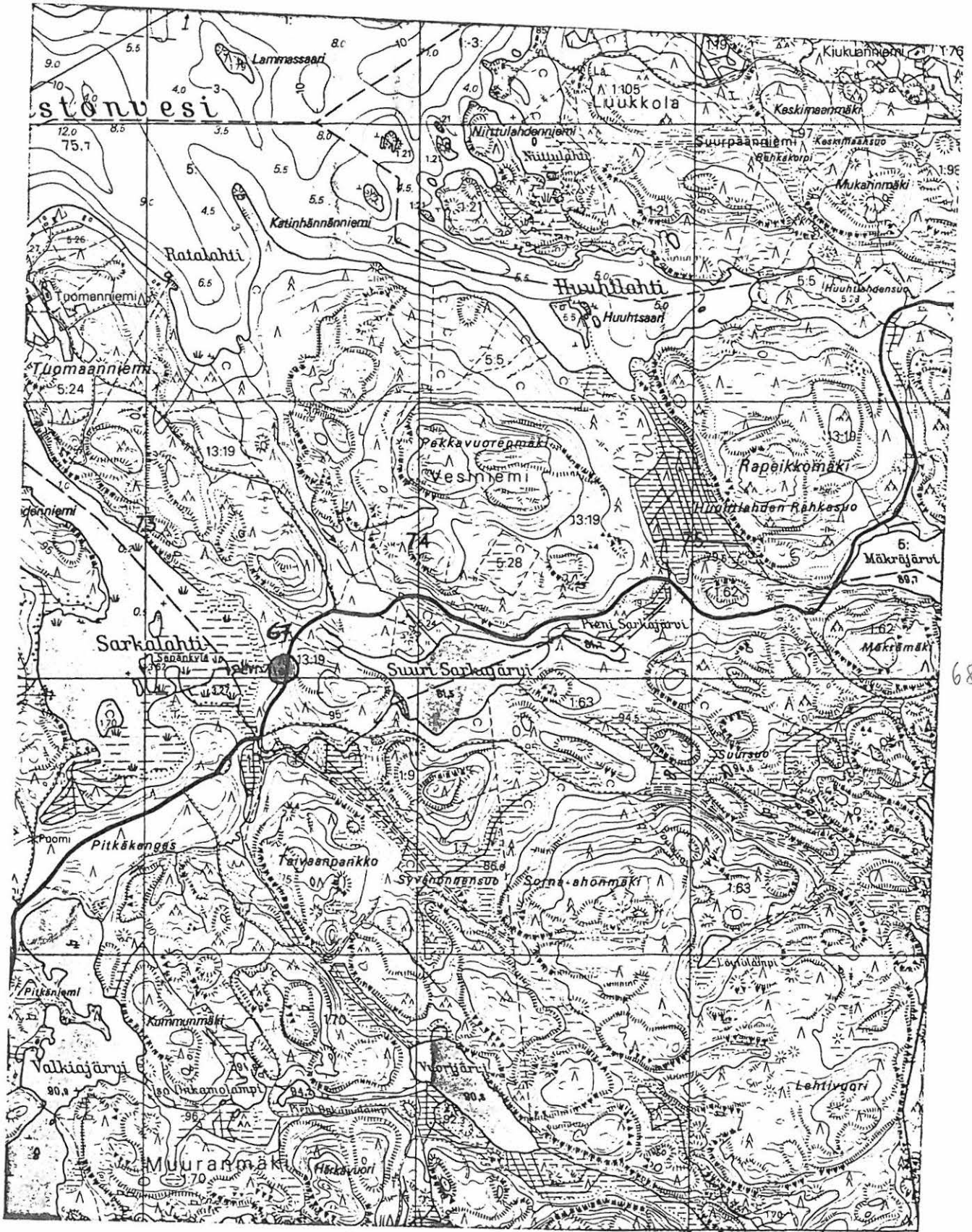
Paikalla on kohtalaisen oloinen loiva rinne, jossa on näkyvissä muinainen loiva rantatörmä. Paikalla oli tehty metsäauraus. Kävelin vaot läpi laajalla alalla. Löysin kolme kvartsia aivan vierekkäin, mutta mitään muuta en paikalta löytänyt, vaikka vielä lapiolla pengoinkin vakoja löytöpaikan läheisyydessä.

Koska hyvistä havaintomahdollisuuksista huolimatta en muuta löytänyt, päätin merkitä paikan hajalöytöpaikaksi.

PK: 3143 12

Puumala [67] Vesiniemi Sarkalahti

3573



6822

mj. rek. 623 00 0001

Kunta: PUUMALA	Kylä: Vesiniemi
Nimi : Kataanlahti <i>Oritsalola</i>	Inv.nro: 68

Mj.tyyppi: Hajalöytöpaikka	Luokka: 3
Ajoitus : Ajoittamaton	
Kartta: 3143 09	Koordinaatit: Tarkkuus: +- 0
X: 6828 42	Y: 3567 10 Z: 82 Z2: 82 Ala: 0m ²
Kunto : 3 (1=hyvä, 7=tuhottu)	Uhanalaisuus: 2 (1=ei, 3=on)
Kuoppaliesimäinen palaneen maan ja hiilen muodostama ilmiö. Hiekkamoreenirinne, mökkitien ojan seinämässä	
Tutkija: Timo Jussila	inventointi kk/vv 8/1990
Tila- ja omistajatietoja ei ole	
Löytötietoja ei ole	
Valokuvat:	
SlnMus	709.25 dia liesi ilmiö profiili

#

Paikka sijaitsee Puumalan kirkolta 5.7 km NE, Oritsalossa, Kataanlahden etelärannalla, rannasta n. 100 m S, itään vievän uuden pienen mökkitien eteläpuolisen ojan seinämässä, n. 150 m tienristeyksestä itään.

JUSSILA 1990:

Havaitsin punaisen palaneen maan läikän ojan seinässä. Puhdistin paikalle profiilin, jolloin esiin tuli maljamainen palaneen maan läikkä, jonka pohjalla oli hiilikerros. Läikkä oli n. 60 cm leveä ja se ulottui noin 40 cm:n syvyyteen. Ilmiön päällä oli selvä maannos. Läikkä oli puun alla, joten en kovin paljoa sitä voinut penkoa. Mitään en läikästä, enkä sen lähetyviltä löytänyt.

PK: 3143 09 Puumala [68] Vesiniemi Kataanlahti



ny. rek. 623 00 0002

Kunta: PUUMALA	Kylä: Kitula
Nimi : Kataanjampi	Inv.nro: 69

Mj.tyyppi: Hajalöytöpaikka	Luokka: 3	
Ajoitus : Ajoittamaton		
Kartta: 3143 09	Koordinaatit:	Tarkkuus: +- 0
X: 6822 29	Y: 3562 29	Z: 84 Z2: 84 Ala: 0m ²
Kunto : 1 (1=hyvä, 7=tuhottu)	Uhanalaisuus: 2	(1=ei, 3=on)
Ovaalimainen painanne, joka ei vaikuta luonnolliselta Hiekkainen sora, harju, kannas, suojaisa paikka		
Tutkija: Timo Jussila	inventoint	kk/vv 8/1990
Tila- ja omistajatietoja ei ole		
Löytötietoja ei ole		
Valokuvat:		

#

Paikka sijaitsee Puumalan kirkolta 2.4 km SSW, Kitulanniemen eteläosassa, Kataanjampien ja Saimaan välisellä kannaksella, Luukkolan maantien länsipuolella muutama metri tieleikkauksesta, n. 30 m koillispuoleisen kallion juurelta, pienellä tasanteella.

JUSSILA 1990:

Paikka ei ehkä ansaitsisi omaa kohdenumeroaan Puumalan muinaisjäännösten luetteloon, mutta ilmiö on mielenkiintoinen ja muinaistieteellistä mieltä kiihoittava. Painanne on aivan tunnettujen kivikautisten asumuspainanteiden mittainen ja näköinen (vrt. Pieksämäki Naarajärvi ja Tahinniemi). Sijaintikin olisi mitä erinomaisin kivikautiselle asumukselle! Tein muutaman koekuopan painanteeseen, mutta tuloksetta. Maaperä oli varsin sorainen, ja painanteessa oli muutama ampiaisten maapesä, jotka suuresti häitäsivät havainnointia!

Painanne on siis epäselvä ja ajoittamaton. Arkeologit voisivat aina ohikulkeissaan tutkiskella paikka, jos vaikka aikanaan siitä selon saisi.

mj. rek 623 04 0022

Kunta: PUUMALA	Kylä: Huuhtimaa
Nimi : Mammosenjärvi	Inv.nro: 70

Mj.tyyppi: Hajalöytöpaikka	Luokka: 3	
Ajoitus : Keskiaikainen		
Kartta: 3144 04	Koordinaatit:	Tarkkuus: +- 0
X: 6830 36	Y: 3557 37	Z: 100
		Z2: 100
		Ala: 0m ²
Kunto : (1=hyvä, 7=tuhottu)	Uhanalaisuus: (1=ei, 3=on)	
Vene. C14 1250-1640. Ks. Matiskainen & al. FM 1988		

Tila- ja omistajatietoja ei ole

Löytötietoja ei ole

